

제4차 인천광역시 지방대중교통계획 (2022-2026)

2023. 12

제1장 과업의 개요	1
1.1 과업의 배경 및 목적	3
1.2 과업의 범위	4
1.3 과업수행 절차	6
1.4 대중교통계획과 기타 교통관련계획과의 관계	7
제2장 대중교통현황	9
2.1 도시일반현황, 대중교통시설 및 운영현황	11
2.2 대중교통수단별 수송실적 및 이용실태 현황	88
2.3 대중교통체계의 현안 및 문제점 분석	112
2.4 여건변화 및 전망	117
2.5 장래 교통여건 전망	145
2.6 장래 교통수요 예측	155
제3장 대중교통정책 성과분석	159
3.1 인천시 지방대중교통계획의 추진목표	161
3.2 1~3차 인천시 지방대중교통계획의 정책지표 추진성과 분석	165
3.3 1~3차 추진과제의 이행실적 분석	169
3.4 추진성과 종합분석 및 시사점	171

제4장 | 계획의 비전 및 목표 175

4.1 제4차 계획의 추진방향 177

4.2 제4차 계획의 비전, 목적, 목표 및 추진전략 203

제5장 | 추진전략별 추진과제 207

5.1 시민의 이동편의 향상 209

5.2 안전하고 편리한 대중교통 228

5.3 대중교통 산업의 경쟁력 강화 256

5.4 친환경 대중교통 혁신 274

제6장 | 투자계획 및 자원조달 방안 297

6.1 소요자원 규모 추정 299

6.2 자원조달 방안 301

제1장

과업의 개요

- 1.1 과업의 배경 및 목적
- 1.2 과업의 범위
- 1.3 과업수행 절차
- 1.4 대중교통계획과 기타 교통관련계획과의 관계

1.1 과업의 배경 및 목적

1.1.1 과업의 배경

- 제3차 인천광역시 지방대중교통계획(2017-2021)의 법정계획 기간이 만료됨에 따라 제4차 대중교통기본계획을 반영한 제4차 지방대중교통계획(2022-2026)의 수립 필요
- 최근 교통여건 및 정책동향, 관련 교통계획, 장래 대중교통 전망을 반영한 인천광역시 대중교통체계 구축 방안 제시 필요
- 개별 대중교통 수단들의 무분별한 계획 추진에 따른 상충을 최소화하는 조화롭고 종합적인 대중교통계획 필요

1.1.2 과업의 목적

- 제1차, 제2차 및 제3차 인천광역시 지방대중교통계획 기간 동안의 추진성과 및 제시된 추진과제들의 이행실적을 조사·분석·평가하여 인천광역시의 향후 5년간 대중교통정책 방향 설정
- 대중교통이 최선의 통행수단이 되는 교통체계 구축을 위하여 대중교통의 지속가능성 향상 및 이동권 보장을 위한 추진 전략 및 추진과제 제시
- 대중교통 경쟁력 강화 및 서비스 향상, 접근성 제고 방안 등을 통하여 대중교통으로 하나 되는 교통체계 구축

1.2 과업의 범위

1.2.1 과업의 성격

- 「대중교통의 육성 및 이용촉진에 관한 법률」 제7조에 근거한 5년 단위의 법정계획

1.2.2 공간적 범위

- 공간적 범위 : 인천광역시 행정구역을 주요 대상범위로 하며, 주변 교통영향권 및 대중교통 연계 지역 포함
 - 1차범위 : 인천광역시 전역
 - 2차범위 : 인천광역시 인접시군 및 교통영향권(서울, 부천, 시흥, 광명, 김포)



〈 과업의 공간적 범위 〉

1.2.3 시간적 범위

- 시간적 범위
 - 기준년도 : 2021년(최근년도 기준자료 적용)
 - 계획기간 : 2022년 - 2026년(5년)

1.2.4 내용적 범위

1) 대중교통 현황 및 문제점

- 도시일반현황, 대중교통시설 및 운영현황
- 대중교통수단별 수송실적 및 이용실태 현황
- 대중교통체계의 현안 및 문제점 분석
- 대중교통 여건변화 및 전망
- 장래 교통수요 예측

2) 인천시 대중교통정책 성과분석

- 2, 3차 인천시 지방대중교통계획 추진 목표
- 2, 3차 인천시 지방대중교통계획의 정책지표 추진성과 분석
- 2, 3차 인천시 지방대중교통계획의 추진과제의 이행실적 분석
- 추진성과 종합분석 및 시사점

3) 대중교통기본계획의 목표 및 추진전략

- 제4차 계획의 추진방향
- 제4차 계획의 비전, 목적, 목표 및 추진전략

4) 추진과제별 상세 추진계획

- 대중교통 수단분담률 제고 및 이용편의 증대
- 대중교통 시설의 개선 및 확충
- 대중교통 운영 효율화
- 대중교통 이용 촉진 및 서비스 개선

5) 투자계획 및 자원조달 방안

- 투자사업계획 수립
- 투자자원 조달방안

1.3 과업수행 절차

1.3.1 과업수행 절차

〈 과업의 수립절차 〉

절 차	내 용	비 고
계획 수립	<ul style="list-style-type: none"> · 특별시장·광역시장·시장 또는 군수는 기본계획에 따라 5년 단위의 지방대중교통계획 수립(법 제7조①) 	
▽		
협의·의견 청취	<ul style="list-style-type: none"> · 관계 대중교통시설 관리청 및 인접지역의 관계 시장 또는 군수와 협의(법 제7조①) · 주민 및 관계전문가의 의견청취→제출된 의견서의 반영여부를 의견제출자에게 열람기간이 종료된 날부터 60일 이내에 통보(시행령 제6조②,③) 	<ul style="list-style-type: none"> · 의견청취를 위해서 지방대중교통계획안의 주요내용을 당해 특별시·광역시·시 또는 군의 인터넷 홈페이지와 당해 지역을 주된 보급지로 하는 2 이상의 일간신문에 공고하여 14일 이상 열람(시행령 제6조①) · 필요하다고 인정되는 경우 공청회 개최(시행령 제6조①)
▽		
심의	<ul style="list-style-type: none"> · 특별시장 또는 광역시장이 지방대중교통계획 수립시에는 지방도시교통정책심의위원회 심의(법 제7조③) 	
▽		
제출	<ul style="list-style-type: none"> · 시장 또는 군수가 입안한 경우 : 도지사(법 제7조④) · 특별시장 또는 광역시장이 입안한 경우 : 건설교통부장관(법 제7조④) 	<ul style="list-style-type: none"> · 지방대중교통계획안 제출시 첨부서류(시행령제7조) <ul style="list-style-type: none"> - 주민 및 관계전문가 의견청취 결과 - 관계 대중교통시설 관리청 및 인접지역의 관계 시장 또는 군수와의 협의 결과
▽		
변경 요청	<ul style="list-style-type: none"> · 제출된 지방대중교통계획안이 대중교통기본계획과 부합되지 않거나 지방대중교통계획간 연계성 및 통합성 유지를 위해 필요한 경우 중앙도시교통정책심의위원회 및 지방도시교통정책심의위원회의 심의를 거쳐 시장 또는 군수에게 지방대중교통계획안의 변경 요청(법 제7조⑤) 	
▽		
기본계획 확정(변경)	<ul style="list-style-type: none"> · 특별한 사유가 없는 한 제시받은 의견을 반영하여 기본계획을 확정(법 제7조⑥) 	
▽		
고시·열람	<ul style="list-style-type: none"> · 지방대중교통계획을 고시하고 일반에 열람(법 제7조⑥) 	

1.4 대중교통계획과 기타 교통관련계획과의 관계

- 대도시권광역교통기본계획 : 대도시와 위성도시로 이루어진 대도시광역권을 대상으로 효과적인 광역교통체계 구축
- 도시교통정비기본계획 : 도시교통 전반의 정비에 대한 20년 기간의 장기계획.
- 제3차 대중교통기본계획(2022년~2026년) : 전국을 대상으로 도시규모 및 특성에 맞는 대중교통체계 구축방안 제시
- 제3차 지방대중교통계획(2022년~2026년) : 인천시를 대상으로 도시규모 및 특성에 맞는 대중교통체계 구축방안 제시

<표 1-1> 대중교통계획과 기타 교통관련계획의 비교

구 분	대중교통기본계획	지방대중교통계획	광역교통기본계획	도시교통정비계획
근거법률	대중교통의 육성 및 이용촉진에 관한 법률	대중교통의 육성 및 이용촉진에 관한 법률	대도시권 광역교통관리에 관한 특별법	도시교통정비촉진법
목 적	대중교통의 체계적 육성 및 이용촉진	지방 대중교통 서비스의 경쟁력 확보	대도시권 교통문제의 광역적 해결	도시내 교통시설 정비 촉진 및 교통체계의 효율적 운영·관리
적용지역	전국 시·군	각 지자체	대도시 광역권	인구 10만이상 도시
주요내용	시·군 대중교통	각 지자체별 대중교통	대도시와 위성도시간 연계 교통방안	승용차, 주차 등 도시교통전반
계획주체	국가계획	지방계획	국가계획	지방계획
계획상 위계	대중교통기본계획 → 상호보완 ← 광역교통기본계획 대중교통기본계획 → 지방대중교통계획 ← 도시교통정비계획			

제2장

대중교통 현황 및 문제점

- 2.1 도시 일반 현황, 대중교통시설 및 운영현황
- 2.2 대중교통수단별 수송실적 및 이용실태 현황
- 2.3 대중교통체계의 현안 및 문제점 분석
- 2.4 여건변화 및 전망
- 2.5 장래 교통여건 전망
- 2.6 장래 교통수요 예측

2.1 도시일반현황, 대중교통시설 및 운영현황

2.1.1 도시현황

가. 도시위치 현황

- 인천광역시는 한반도 중앙부 서해안에 위치하고 있는 항구도시로 서울특별시, 경기도와 함께 수도권을 형성하고 있음
- 인천광역시의 행정구역은 2021년 기준 동서 간 약 192.2km, 옹진군 덕적면부터 옹진군 백령면까지 남북 간 117.6km에 달하는 넓은 지역을 포함하고 있음



〈 인천광역시 위치도 〉

나. 행정구역 현황

- 인천광역시의 행정조직은 8개 구, 2개 군, 1개 읍, 19개 면, 134개 동, 266개 리의 행정구역체계로 구성
- 인천광역시의 면적은 1,065.23km²으로 우리나라 전체면적(100,401.3km²)의 약 1.1%를 차지하고 있으며 구군별로는 강화군의 면적이 411.42km²으로 가장 넓음

〈 행정구역 현황 〉

구군	면적(km ²)	군	구	읍 · 면 · 동				행정리
				계	읍	면	행정동	
인천광역시	1,065.23	2	8	155	1	19	135	266
중구	140.36	-	1	12	-	-	12	-
동구	7.20	-	1	11	-	-	11	-
미추홀구	24.84	-	1	21	-	-	21	-
연수구	56.19	-	1	15	-	-	15	-
남동구	57.45	-	1	20	-	-	20	-
부평구	32.00	-	1	22	-	-	22	-
계양구	45.57	-	1	12	-	-	12	-
서구	117.27	-	1	22	-	-	22	-
강화군	411.42	1	-	13	1	12	-	188
옹진군	172.93	1	-	7	-	7	-	78

자료 : 인천광역시, 「제61회 2021 인천통계연보」, 2021.

다. 인구 및 세대수

- 인천광역시 인구는 2021년 기준 약 300만 명으로 지난 10년간 연평균 0.60%씩 증가 추세
- 65세 이상 고령자 인구는 2011년 25만 명에서 2020년 41만 명으로 연평균 5.67%씩 증가하고 있으며, 전체 인구의 13.67%를 차지
- 세대수는 점차 증가하고 있는 반면 세대 당 인구는 지속적으로 감소하고 있어 핵가족화가 진행 중임

〈 인구 및 세대수 현황 〉

연도	인구수 (명)	65세 이상 고령자 인구(명)	고령자 인구비율 (%)	면적 (km ²)	세대수 (세대)	인구밀도 (명/km ²)	세대 당 인구수 (명/세대)
2011년	2,851,490	250,528	8.79	1,032.41	1,077,563	2,762	2.65
2012년	2,891,286	267,059	9.24	1,040.82	1,097,491	2,778	2.63
2013년	2,930,164	282,471	9.64	1,040.88	1,118,988	2,815	2.62
2014년	2,957,931	297,951	10.07	1,047.59	1,136,280	2,824	2.60
2015년	2,983,484	312,905	10.49	1,047.87	1,154,004	2,847	2.59
2016년	3,002,172	324,255	10.80	1,076.40	1,171,399	2,789	2.56
2017년	3,011,138	345,024	11.46	1,063.09	1,188,917	2,832	2.53
2018년	3,022,511	362,675	12.00	1,062.40	1,213,201	2,845	2.49
2019년	3,029,285	384,506	12.69	1,063.26	1,238,641	2,849	2.45
2020년	3,010,476	411,483	13.67	1,065.23	1,267,956	2,826	2.37
연평균 증가율	0.60%	5.67%	5.03%	0.35%	1.82%	0.25%	-1.23%

자료 : 인천광역시, 「제61회 2021 인천통계연보」, 2021.

라. 도시계획 용도지역

- 인천광역시 도시계획 용도지역은 2020년 기준 1,081.97km²이며 미지정지역을 포함한 총 면적은 1,105.46km²로 나타남
 - 용도지역 중 도시지역과 비도시지역은 각각 46.78%, 53.22%를 구성하고 있고 용도가 정해지지 않은 미지정지역은 23.49km²로 2011년 대비 76.21%가 감소하였음
 - 도시지역의 구성비는 녹지지역이 27.17%로 가장 높게 나타났으며 그 뒤로 주거지역 11.17%, 공업지역 6.25%, 상업지역 2.19% 순으로 나타남

〈 도시계획 용도지역 추이 〉

(단위 : km², %)

구분		2011년 (A)	2011년 구성비	2020년 (B)	2020년 구성비	2011년 대비 증감률((B-A)/A)	연평균 증가율	
총 면적(C=D+G)		1,160.36	-	1,105.46	-	-4.73	-0.54	
용 도 지 역	합계(D=E+F)		1,061.62	100.00	1,081.97	100.00	1.92	0.21
	도 시 지 역	소계(E)	486.58	45.83	506.15	46.78	4.02	0.44
		주거지역	112.61	10.61	120.87	11.17	7.34	0.79
		상업지역	19.91	1.88	23.71	2.19	19.09	1.96
		공업지역	54.7	5.15	67.58	6.25	23.55	2.38
		녹지지역	299.36	28.20	293.99	27.17	-1.79	-0.2
	비 도 시 지 역	소계(F)	575.04	54.17	575.82	53.22	0.14	0.02
		관리지역	314.38	29.61	314.99	29.11	0.19	0.02
		농림지역	260.65	24.55	260.77	24.10	0.05	0.01
		자연환경 보전지역	0.05	0.005	0.05	0.005	0.00	0.00
미지정지역(G)		98.74	-	23.49	-	-76.21	-14.75	

자료 : 국토교통부, 한국토지주택공사, 「2020 도시계획현황」, 2021.

마. 도로 연장

- 2021년 기준 인천광역시 전체 도로 연장은 3,520.07km이며 이중 지방도/시군도가 94.7%인 3,323.31km를 차지함
- 지난 10년간 전체 도로의 연평균 증가율은 -0.84%로 나타났으며 종류별로는 고속도로 1.05%, 일반국도 -0.17%, 지방도/시군도 -0.92% 순으로 나타남

〈 도로 종류별 연장 추이 〉

연도	전체	고속도로		일반국도		지방도/시군도	
		연장	비율	연장	비율	연장	비율
2010년	3,771.00	99.7	2.6	76.8	2	3,594.60	95.3
2011년	3,722.40	119.3	3.2	76.8	2.1	3,526.40	94.7
2012년	3,540.90	119.3	3.4	76.8	2.2	3,344.90	94.5
2013년	3,540.90	119.3	3.4	76.8	2.2	3,344.90	94.5
2014년	3,823.80	119.3	3.1	76.8	2	3,627.80	94.9
2015년	3,819.60	119.9	3.1	76.8	2	3,622.90	94.9
2016년	3,806.80	119.9	3.1	76.7	2	3,610.10	94.8
2017년	3,988.84	109.5	2.7	74.9	1.9	3,804.50	95.4
2018년	3,271.51	109.5	3.3	75.6	2.3	3,086.41	94.3
2019년	3,494.02	109.5	3.1	75.6	2.2	3,308.92	94.7
2020년	3,520.07	109.5	3.1	75.6	2.2	3,323.31	94.7
연평균증가율	-0.84	1.05	-	-0.17	-	-0.92	-

자료 : 인천광역시, 「제61회 2021 인천통계연보」, 2021.

바. 자동차등록대수

- 자동차 등록대수는 2020년 1,676.4천대로 2015년 이후 최근 5년간 연평균 4.35% 증가 추세
- 구군별 자동차등록대수는 계양구가 인천광역시 전체의 19.09%인 320.1천 대를 보유하고 있으며 그 뒤로 남동구 305.7천 대, 서구 251.4천 대, 부평구 237.0천 대 순임

〈 자동차 등록대수 추이 〉

(단위 : 천 대, %)

구군별	2015년	2016년	2017년	2018년	2019년	2020년	2020년 구성비	연평균 증가율
합계	1,355.2	1,437.3	1,510.3	1,577.6	1,635.4	1,676.4	100	4.35
중구	65.3	68.3	70.6	74.4	80.7	76.6	4.57	3.24
동구	28	28.6	29.1	29.3	30	27.4	1.63	-0.43
미추홀구	181.7	192.9	201.1	205.4	168.3	171.0	10.20	-1.21
연수구	142.5	154.6	166.0	173.7	185.5	200.4	11.95	7.06
남동구	258.4	265.3	277.0	294.9	292.5	305.7	18.24	3.42
부평구	201.1	214.2	222.7	225.5	228.9	237.0	14.14	3.34
계양구	229.4	252.1	273.2	288.6	308.4	320.1	19.09	6.89
서구	206.9	216.8	224.4	239.6	245.4	251.4	15.00	3.97
강화군	31.5	33.3	34.4	34.2	83.7	73.8	4.40	18.56
옹진군	10.4	11.2	11.8	12	12	12.4	0.74	3.58

주 : 승용차, 승합차, 화물차, 특수차 기준(이륜차 제외)

자료 : 인천광역시, 「제61회 2021 인천통계연보」, 2021.

사. 학생수

- 인천광역시 학생수 추이를 살펴보면, 2011년 510,996명에서 2020년 419,374명으로 연평균 2.17%씩 감소하였으며 2011년 대비 18% 감소함
 - 유치원 학생수는 증가하고 있는 반면 나머지 학교 학생수는 모두 감소하고 있는 추세임

〈 학생수 추이 〉

(단위 : 명, %)

연도	유치원	초등학교	중학교	고등학교	대학교	합계
2011년	34,592	173,598	107,234	110,409	85,163	510,996
2012년	38,162	164,928	103,593	107,592	81,548	495,823
2013년	41,594	157,918	100,776	105,310	82,040	487,638
2014년	40,369	156,740	96,490	101,513	80,462	475,574
2015년	42,389	157,099	89,337	98,764	78,241	465,830
2016년	44,625	155,590	82,893	97,851	76,527	457,486
2017년	44,009	156,470	78,826	92,195	74,658	446,158
2018년	42,324	158,871	76,565	84,916	74,715	437,391
2019년	39,373	160,853	74,458	78,401	73,871	426,956
2020년	38,319	156,928	76,346	74,886	72,895	419,374
2017년 구성비	9.1	37.4	18.2	17.9	17.4	100
연평균 증가율	1.14	-1.12	-3.70	-4.22	-1.71	-2.17

주 : 고등학교는 일반고, 특성화고, 특목고, 자율고 학생수 합이며, 대학교는 전문대학, 대학교, 대학원 학생수 합임
 자료 : 교육통계서비스 홈페이지, 「시계열통계」, 2021.8.24.

아. 사업체 및 종사자수, 취업자수

- 인천광역시 산업별 종사자수 추이를 살펴보면, 1차 산업 종사자는 연평균 3.32%, 2차 산업은 1.62%, 3차 산업 종사자는 5.04%씩 증가하는 것으로 나타남
 - 3차 산업인 서비스업 종사자 비중이 증가하고 2차 산업인 제조업 종사자 비중이 감소하고 있음
- 지난 10년간 전체 종사자수는 연평균 3.76%씩 증가하여 2019년 기준 896,246명이며 취업자수는 연평균 1.92%씩 증가하여 1,581,000명으로 나타남
 - 인천광역시의 산업증가로 취업자수 대 종사자수 비율의 차이가 점차 줄어들고 있는 것으로 분석됨

〈 사업체 및 종사자수, 취업자수 추이 〉

연도	사업체수 (개)	종사자수(명)				취업자수 (명)
		1차산업	2차산업	3차산업	합계	
2010년	72,392	152	261,360	381,562	643,074	1,332,000
2011년	75,997	131	258,483	404,092	662,706	1,380,000
2012년	79,781	126	262,630	420,379	683,135	1,429,000
2013년	82,558	126	265,282	443,808	709,216	1,448,000
2014년	86,867	125	270,687	471,268	742,080	1,472,000
2015년	89,061	168	291,171	498,303	789,642	1,488,000
2016년	92,664	227	298,384	519,274	817,885	1,520,000
2017년	96,985	256	303,173	539,105	842,534	1,533,000
2018년	98,384	163	305,418	566,131	871,712	1,575,000
2019년	104,512	204	302,047	593,995	896,246	1,581,000
연평균 증가율	4.16	3.32	1.62	5.04	3.76	1.92

주 : 1차 산업(농업, 임업, 어업), 2차 산업(광업, 제조업, 전기, 가스 증기 및 수도사업, 건설업), 3차 산업(1차, 2차 산업 외 산업)

자료 : 1) 국가통계포털 홈페이지, 「전국사업체조사」, 2021.

2) 국가통계포털 홈페이지, 「경제활동인구조사」, 2021.

2.1.2 대중교통 시설 및 운영 현황

가. 버스 노선 현황

- 2022년 기준 인천광역시 시내버스 노선은 306개이며 58개 업체가 2,280대를 운행 중임

〈 시내버스 노선 현황 〉

구분	계	시내버스		강화군	마을버스	공영버스 (군·구)	비고
		시(40개사210개노선,2,204대)			강화군		
		준공영	비준공영				
업체수	58	34	6	1	5	12	
노선수	306	184	26	62	9	27	
보유대수	2,280	2,204대		41	6	31	
		(1,903)	(301)			중구 11	
		간선 1,194	간선16			동구 2	
		급행간선 37	광역251			서구 1	
		좌석 156	지선16			계양구 2	
		지선 516	마을18			옹진군 15	

주 : 국토교통부 면허 4개 노선 60대(M6405, M6724, M6628, M6339), BRT 14대(7700)

자료 : 인천광역시 버스정책과, 내부자료, 2022.

나. 운행계통 현황

〈 광역버스 〉

연번	운수 업체	노선 번호	기점	종점	기점		종점		관할 관청
					첫차	막차	첫차	막차	
1	더월교통	1300	힐스테이트레이크송도 2차(201동)	서울역	05:00	22:30	06:30	00:20	연수구
2	더월교통	1301	송도공영차고지	서울역	05:00	22:30	06:00	00:00	연수구
3	더월교통	1302	극지연구소	서울역	05:00	22:30	06:00	00:10	연수구
4	마니교통	1000	경남아너스빌	서울역	05:00	23:30	06:10	00:30	서구
5	마니교통	1400	인천터미널	서울역	05:00	23:10	06:20	00:30	미추홀구
6	마니교통	1500	롯데마트	서울역	05:00	23:30	06:10	00:30	계양구
7	마니교통	9500	부평역	시민의숲양재꽃시장	05:00	23:10	06:35	00:30	부평구
8	선진여객	1200	범양아파트(종점)	서울역	05:00	0:00	06:00	01:00	서구
9	선진여객	9300	청라국제업무단지(골드클래스)	강남역	05:00	23:00	06:10	00:50	서구
10	수정관광회	M6628	경남아너스빌	연세대학교앞	06:35	21:35	07:50	22:45	서구
11	신강교통	1100	공단사거리	서울역	05:00	23:40	06:05	00:50	서구
12	신강교통	1101	마전지구버스차고지	서울역	05:00	23:30	06:00	00:30	서구
13	신강교통	1601	인하대후문	서울역	04:40	23:30	06:10	00:50	미추홀구
14	신강교통	9501	마전지구버스차고지	시민의숲양재꽃시장	04:40	23:20	06:00	00:30	서구
15	신강교통	9802	공단사거리	시민의숲양재꽃시장	04:40	23:10	06:15	00:30	서구
16	신흥교통	M6751	e편한세상 정문	공덕오거리	05:10	20:00	06:20	21:30	연수구
17	인강여객	9100	대우아파트	강남역	05:00	23:00	06:10	00:30	미추홀구
18	인강여객	9200	송도파크레인동일하이빌	강남역	05:00	23:00	06:10	00:30	연수구
19	인강여객	9201	성호아파트	강남역	05:00	23:00	06:05	00:30	연수구
20	인강여객	M6405	웰카운티	강남역	05:00	23:30	06:10	00:30	연수구
21	인천선진교통	M6450	e편한세상 정문	한국무역센터.삼성역	05:00	23:00	06:10	00:30	연수구
22	인천제물포교통	M6439	인천터미널	역삼역.포스코타워역삼	05:30	23:00	06:50	00:30	미추홀구
23	청룡교통	M6724	연세대	서울역	05:00	23:10	06:20	00:30	연수구
24	한국철도공사	6770	인천공항T2-B1층	KTX광명역4번출구	06:30	21:30	07:00	20:20	중구

〈 좌석버스 〉

연 번	운수 업체	노선 번호	기점	종점	첫차	막차	운 행 시 간 (분)	운행 거리 (km)	상용 차 대수	운행 횟수	배차 간격 (분)
1	강인교통	302	십정동 차고지	인천국제 공항(T1)	05:00/05:40	21:00 /22:50	239	106.25	24	97	8
2	강인교통	303	십정동 차고지	인천국제 공항(T1)	05:00/06:00	21:30 /23:00	203	92.81	13	63	14
3	강인교통	303-1	십정동 차고지	인천국제 공항(T2)	05:00/06:20	20:30 /22:45	300	150.18	8	24	35
4	강인교통	304	십정동차고지	운서역	05:00	22:00	194	83.33	5	26	17
5	강인교통	302B	십정동 차고지	서부공단 입구	21:10	22:30	85	26.04	5	5	20
6	강화선 진버스	60-5	강화 터미널	롯데몰, 김포공항	04:50/06:50	21:00 /22:40	272	129.00	5	17	45-65
7	강화선 진버스	800	강화 터미널	문학경기장 (X계입장)	05:00/05:10	22:00 /23:00	333	107.5	12	36	25-40
8	강화선 진버스	800A	강화 터미널	문학경기장 (X계입장)	09:00/11:35	10:00 /12:35	265	107.6	2	2	60
9	강화선 진버스	800B	강화 터미널	문학경기장 (X계입장)	10:30/13:15	11:40 /14:15	266	108.2	2	2	60-70
10	대인교통	320	송도 더샵 센트럴시티	영종LH 7단지	05:00	22:00	150	68.72	4	27	16~22
11	미래교통	111	십정동차고지	왕산	04:50/06:30	20:40/22:30	285	123.00	20	69	12-15
12	미래교통	117	LH 7단지	개화역	05:40/06:25	22:00/22:50	105	72.22	2	12	45-60
13	미래교통	304	십정동차고지	운서역	05:00	22:00	194	83.33	5	26	17-22
14	미래교통	111B	계산역	인천공항 (T1)	04:55	05:25	120	78.30	4	4	10
15	부성여객	790	장수 공영 차고지	영흥버스 터미널	04:15/06:10	21:00/22:50	288	112.52	6	20	40-65
16	부성여객	790A	장수 공영 차고지	영흥도	07:15/09:30	-	314	123.95	1	1	-
17	부성여객	790B	장수 공영 차고지	영흥도	13:15/15:50	-	314	123.57	1	1	-
18	신흥교통	330	신흥교통입구	인천공항 (T2)	04:30/06:10	21:00/22:50	244	128.70	10	40	23-26
19	원진운수	320	송도 더샵 센트럴시티	영종LH 7단지	05:00	22:00	150	68.72	4	27	16~22
20	청라교통	306	십정동 차고지	왕산	04:40	20:40	275	125.55	14	49	18-21
21	청라교통	307	십정동 차고지	인천국제 공항(T2)	05:00 /05:40	20:30 /22:40	310	125.20	10	30	28-33
22	청라교통	308	북변 환승센터	인천국제 공항(T2)	04:40 /06:20	20:50 /22:40	240	119.21	6	24	35-40
23	청라교통	306A	서부공단입구	인천국제 공항(T1)	05:20	05:40	130	72.58	2	2	20
24	청룡교통	310	검단사거리역	인천공항 (T1)	04:50 /05:50	21:30 /22:30	213	110.12	8	37	25-28

〈 급행버스 〉

연번	운수 업체	노선 번호	기점	종점	첫차	막차	운행 시간 (분)	운행 거리 (km)	상용차 대수	운행 횟수	배차 간격 (분)
1	강인 여객	급행91	동춘동 차고지	청라국제 도시역	05:00	22:10	186	66.03	6	33	28~32
2	동화 운수	급행95	효성동 동화운 수 차고지	사리울 중학교	05:00/ 05:20	22:30 /23:00	211	46.40	12	59	15~20
3	삼환 교통	급행99	송도 제2차 고지	송내역 남부	05:00/ 06:00	22:00 /23:00	215	62.72	9	42	20~28
4	인천 제물포 교통	급행97	왕길동 (기점)	금마초 등학교	05:00/ 06:20	22:20 /23:40	206	50.80	10	50	19~22

〈 간선버스 〉

연 번	운수 업체	노선 번호	기점	종점	첫차	막차	운행 시간 (분)	운행 거리 (km)	상용 차 대수	운행 횟수	배차 간격 (분)
1	강인여객	103	동춘동차고지	상정중학교	05:00	22:10	276	68.89	28	104	9~11
2	강인여객	103-1	십정동차고지	동춘동차고지	05:00	22:30	259	62.80	18	72	13~16
3	강인여객	223	영종역	인천국제 공항T1	05:00 /05:50	22:30 /23:20	182	65.00	8	47	20~25
4	강인여객	223A	율도선착장 입구	인천국제 공항T1	05:15	05:25	40	30.82	2	2	10
5	강화선진 버스	17-1	마전지구 버스차고지	북합환승 센터	04:50 /05:30	22:30 /23:40	176	40.30	10	60	16~19
6	강화선진 버스	70	강화터미널	로봇타워	05:20	22:20	338	121.40	10	30	32~36
7	강화선진 버스	700-1	강화터미널	아시아드 주경기장 (동문)	05:10 /05:40	22:00 /22:20	324	121.63	9	27	34~38
8	공영급행	14-1	세월에너지 충전소	서창공영 차고지	05:10 /05:00	23:10 /23:00	200	43.81	19	102	9~12
9	대인교통	6-1	송도공영 차고지	남동 체육관	05:00 /05:00	23:00 /24:20	222	52.80	19	92	10~13
10	도영운수	35	무지개 아파트 (동남아파트)	청천 푸르지오 아파트	05:10	23:50	238	57.28	15	66	15~17
11	도영운수	65	무지개 아파트 (동남아파트)	주안역 환승 정류장	04:40 /05:30	22:50 /23:40	134	32.41	7	56	18~20
12	도영운수	65-1	무지개 아파트 (동남아파트)	주안역 환승 정류장	04:40 /05:30	23:00 /23:50	137	31.00	8	64	15~19
13	도영운수	98	인천대학교 공과대학	롯데백화점 (인천터미널)	05:00 /05:40	23:00 /23:40	130	30.05	6	49	20~25
14	동화운수	2	효성동 동화운수 차고지	월미도 (시티투어)	04:45 /05:00	23:00 /23:00	237	50.46	30	138	7~9
15	동화운수	2-1	청라동문곳 모닝힐 아파트	삼보 아파트 (계양구청)	05:00	23:00	204	46.70	10	52	18~23
16	동화운수	10	월미문화의 거리	삼산주공 1단지(상가앞)	05:00	23:00	216	42.50	15	75	13~16
17	동화운수	45	월미도	효성동 동화운수 차고지	05:00	23:00	239	53.40	36	162	6~7
18	마니교통	7	청라BRT 차고지 입구	동인천 북광장	05:00	23:00	197	45.00	10	53	17~23
19	마니교통	42	청라BRT 차고지 입구	구월 아시아드 은빛호수공 원	05:00	22:30	250	54.2	13	54	18~20
20	마니교통	47	석남동 차고지	서창공영차 고지	05:00/05: 20	22:00/22:2 0	254	62.10	13	52	18~21
21	마니교통	81	석남동 차고지	송도 제2차고지 입구	05:00/05: 10	22:20/22:3 0	215	52.40	12	58	16~20
22	미래교통	111-2	동춘동 차고지	굴포천역	05:10	22:30	202	46.48	16	82	11~14
23	부성여객	33	장수공영차 고지	인하대병원	05:30	22:50	222	49.63	20	93	10~12
24	부성여객	36	장수공영차 고지	항동7가 버스차고지	05:30	23:00	201	43.62	34	177	5~7
25	삼환교통	4	송도 제2차고지	가좌동 차고	04:40	22:20	312	72.40	23	78	12~15
26	삼환교통	14	항동7가 버스차고지	오조산공원	05:00	22:40 /23:10	247	51.05	19	81	11~15
27	삼환교통	23	항동7가 버스차고지 (삼거리)	부개역	05:00	22:40 /23:10	223	46.40	22	104	8~12
28	삼환교통	58	송도 제2차고지	주안역 환승정류장	05:00	23:00 /23:30	179	40.49	12	72	13~17

〈 표계속 〉

연 번	운수 업체	노선 번호	기점	종점	첫차	막차	운행 시간 (분)	운행 거리 (km)	상용 차 대수	운행 횟수	배차 간격 (분)
29	삼환교통	62	서창공영차고지	동인천역	05:00	22:50/23:10	181	37.95	21	124	7~10
30	삼환교통	79	진웅종점	인천성모병원 종점지주차장	04:30/05:10	22:20/23:40	273	62.50	15	58	16~20
31	선진여객	72	청라국제도시역	동남아파트 (무지개아파트)	05:00	23:00	300	65.02	17	61	16~19
32	선진여객	80	원창동(기점)	송내역. 로테오거리	05:00/05:20	23:00/23:30	228	45.96	22	104	9~12
33	선진여객	87	드림파크 야생화단지	송내역. 로테오거리	05:00/05:10	23:00/23:30	270	59.11	25	100	9~13
34	선진여객	300	원창동(기점)	김포공항	04:30/05:35	22:45/24:00	177	48.13	7	42	23~28
35	성민버스	3-2	무지개아파트 (동남아파트)	아시아드 주경기장(동문)	04:40	22:30	238	57.29	14	62	15~19
36	성민버스	9	송도 제2차고지	가좌동 차고지	04:40	22:30	238	59.87	14	62	15~19
37	성민버스	16	송도 제2차고지	가좌동 차고지	04:40	22:30	238	57.32	14	62	15~19
38	세운교통	11	가좌동 차고지	문학경기장 (월드컵경기장)	05:00	23:00	244	53.65	21	92	10~13
39	세운교통	24-1	가좌동 차고지	청라국제도시역	05:00	23:00	280	62.50	14	54	18~22
40	세운교통	67-1	가좌동 차고지	부개역	05:00	23:00	166	36.15	8	52	20~22
41	송도버스	8	인천대학교	송내역 남부	05:05/05:15	23:06/24:20	271	64.09	38	153	6~8
42	송도버스	16-1	항동7가 버스차고지	송내역 남부	05:05/05:15	23:00/23:20	303	83.15	20	70	14~16
43	송도버스	8A	인천대학교	송내역 남부	21:24/23:20	22:26/24:20	136	39.70	4	4	20
44	시영운수	15	가좌동 차고지	서창공영차고지	05:00	23:00	236	55.02	25	114	8~11
45	시영운수	28	가좌동 차고지	대동아파트	05:20	23:00	280	62.60	25	94	10~12
46	시영운수	28-1	가좌동 차고지	미추홀구청	05:20	23:10	170	34.20	12	75	12~16
47	시영운수	29	가좌동 차고지	석남역(6번출구)	05:30	23:10	121	32.50	6	52	17~23
48	신동아교통	1	진웅 종점	인천성모병원 종점지주차장	05:00/05:10	22:40/23:20	290	74.23	18	65	14~18
49	신동아교통	66	진웅 종점	도담공원, 푸르지오더베뉴	05:00/06:30	22:00/23:30	266	77.60	12	46	19~25
50	신동아교통	67	원당중고등학교	송정역	05:00/06:00	22:40/23:50	151	44.30	4	28	32~44
51	신동아교통	92	진웅 종점(검단차고지)	걸포 북변역	05:00	23:00	116	25.70	3	27	30~45
52	신화여객	34	무지개아파트 (동남아파트)	삼산건강공원	04:30	23:00	220	49.60	21	105	9~12
53	신화여객	37	삼산고등학교 (미래타운4단지)	수현마을	04:50	22:30	175	36.67	10	60	16~19
54	신흥교통	13	신흥동(차고지)	검암역	05:20	22:10/22:30	338	79.73	17	50	18~22
55	신흥교통	46	신흥교통입구	두산아파트	04:40/05:20	22:20	236	50.15	16	71	13~17
56	신흥교통	82	신흥동(차고지)	동인천역 북광장	04:40/05:50	22:20	255	62.05	16	66	13~18
57	신흥교통	93	국제성모병원	인천이음초등 학교	05:40/06:00	22:20/21:50	118	24.30	4	34	25~32

〈 표계속 〉

연 번	운수 업체	노선 번호	기점	종점	첫차	막차	운행 시간 (분)	운행 거리 (km)	상용 차 대수	운행 횟수	배차 간격 (분)
58	영풍운수	202	석남동 차고지	인천국제공항 (T1)	05:00/05:10	22:15/22:30	276	107.20	16	60	15~19
59	영풍운수	203	영종 공영차고지	인천국제공항 (T2)	04:50/05:20	22:40	214	76.30	10	50	19~24
60	영풍운수	204	영종 아래나	을왕동(입구 지입구)	04:50/05:40	21:35/22:20	190	93.00	3	15	55~70
61	영풍운수	205	영종 아래나	인천공항(T2)	04:50/05:40	23:10/23:40	148	70.87	5	37	25~34
62	영풍운수	206	영종 운북 공영차고지	인천국제공항 T1	04:50/05:20	22:50/23:00	191	69.83	6	33	28~36
63	영풍운수	222	인천공항(T1)	큰무리선착장	07:10/07:40	18:50/19:20	62	23.82	1	13	60~70
64	영풍운수	202A	신현여중 후문	인천국제공항	04:40	05:00	40	30.33	3	3	10
65	영풍운수	222A	영종kcc 스위첸 옆문	국제업무단지	04:50	-	50	22.70	1	1	-
66	영풍운수	222B	인천공항(T1)	덕교삼거리	06:00	21:20/21:40	60	24.57	1	3	60
67	원진운수	6	송도공영차고지	남동체육관	05:00	23:00	220	54.42	19	93	10~13
68	원진운수	22	원진운수차고지	신명아파트, 대우3차 아파트	05:00	23:00	267	61.90	19	76	12~16
69	인천 교통공사	63	청라BRT차고지입구	동춘동 종점	05:00	23:00	252	58.10	14	60	16~19
70	인천 선진교통	12	향동7가 버스차고지	금마초등학교	04:40	22:20/24:00	294	62.79	43	155	6~8
71	인천 선진교통	76	마전지구버스차고지	초정마을	04:55/06:20	22:50/24:10	198	43.87	7	38	25~32
72	인천 선진교통	77	마전풍림아이원	굴현차량기지 (안골공원)	05:10	22:50	125	31.40	2	16	50~75
73	인천 스마트	5	은행동(신명아파트)	인하대병원	05:50/05:30	22:50/23:00	225	50.35	12	54	17~20
74	인천 스마트	5-1	용현동 (성원상떼빌아파트)	주안역환승 정류장	05:30	23:20/24:00	107	19.38	6	60	16~20
75	인천 스마트	20	소래포구역 종점	문화공원	05:30	22:40	163	35.39	13	82	11~14
76	인천 스마트	21	서창 공영차고지	만석비치타운	05:30	22:40	192	40.55	12	64	15~17
77	인천 스마트	27	향동7가 버스차고지	월곶풍림 아파트3차	05:25	22:30	242	55.30	13	55	16~21
78	인천 스마트	38	서창 공영차고지	용현2동 행정복지센터	05:30	22:30	255	61.29	13	52	18~21
79	인천 스마트	20A	소래포구역 종점	문화공원	05:30	22:40	163	33.60	10	63	15~18
80	인천제물 포교통	30	왕길동(기점)	송내역 남부	04:40/05:00	22:30/24:00	289	74.99	33	122	8~10
81	인천제물 포교통	78	마전풍림아이원	송정역	05:00/05:50	23:00/24:00	164	48.29	8	53	17~24
82	청라교통	112	십정동 차고지	동춘동 차고지	05:00	22:00	275	65.02	20	74	12~15
83	청룡교통	43	드림파크 아생화단지	인천성모병원 종점지주차장	05:00/05:30	22:30/23:20	296	67.3	21	74	12~16
84	청룡교통	43-1	검암역	부평시장역	05:00/05:30	22:30/23:00	155	34.09	8	54	17~22
85	청룡교통	44	웨보레 출고사무소	가정 (루원시티)역	05:00/05:50	22:00/23:00	160	42.68	5	31	27~37
86	해성운수	24	향동7가 버스차고지	상동역 (금강마을)	05:00	23:10/23:20	229	47.60	20	95	10~13

〈 지선버스 〉

연 번	운수 업체	노선 번호	기점	종점	첫차	막차	운행 시간 (분)	운행 거리 (km)	상용 차 대수	운행 횟수	배차 간격 (분)
1	공영급행	인천e 음11	송월동동화마을	경남아파트	05:30	23:00	48	7.73	2	43	22~26
2	공영급행	인천e 음12	인천역(차이나타운)	송의로터리	05:30	23:00	50	9.18	2	42	24~26
3	공영급행	인천e 음21	만석비치타운	미래빌라	05:30	23:00	50	9.46	2	42	22~28
4	공영급행	인천e 음22	만석비치타운	도원고개(동 구청방향)	05:30	23:00	58	11.52	2	36	26~32
5	공영급행	인천e 음31	교통방송사거리	주안역환승정 류장	05:30	23:30	82	15.20	4	52	16~25
6	공영급행	인천e 음53	호구포역	동보아파트	05:30	23:00	104	21.08	4	40	23~29
7	공영급행	인천e 음85	청라국제도시관	청라국제도시 역	05:30	23:00	87	19.52	3	36	26~32
8	공영급행	인천e 음86	인천아시아드주경기 장(동문)	부영엔지니어 링	05:30	23:00	65	15.15	2	32	29~36
9	공영급행	인천e 음87	창신초등학교	검단농협	05:30	23:00	52	11.29	2	40	24~28
10	공영급행	인천e 음88	창신초등학교	검단출장소	05:30	23:00	52	11.16	2	40	24~28
11	대인교통	515	인천지방법원	주안역	05:00/05:40	23:40/24:30	93	18.95	9	108	9~12
12	대인교통	515-1	법원	주안역	05:00/05:20	24:00/24:25	57	8.85	3	60	15~23
13	대인교통	561	희망체육공원입구	부평시장(한 남프라자)	06:00/06:25	23:43/24:10	62	10.02	5	85	10~15
14	대인교통	562	희망체육공원입구	삼산체육관역 (호수공원)	05:50	23:30	66	11.30	2	32	28~38
15	대인교통	574	뉴서울1차아파트	부평역 (27번출구)	05:30/05:40	23:45/24:10	55	9.24	9	179	5~7
16	도영운수	523	무지개아파트(동남 아파트)	인명여자고등 학교	04:40/05:30	23:00/23:50	147	34.70	11	82	12~15
17	도영운수	525	동막역(3번출구)	주안역	05:00	23:00	165	39.00	8	52	19~22
18	명진교통	522	동춘역	주안역	05:20	23:00	126	25.10	12	100	9~12
19	명진교통	565	진산초등학교	부평역	05:30/05:50	23:20/24:00	97	19.11	8	88	10~14
20	명진교통	585	백영아파트	부평역	05:00	23:30	94	17.16	8	94	10~14
21	명진교통	591	원창동(종점)	검암역	05:00	22:55/23:35	180	41.38	8	47	20~25
22	명진교통	592	신영자동차(종점)	경복예식장	05:00/05:35	23:30	95	19.00	11	128	7~10
23	명진교통	594	신영자동차(종점)	국제성모병원 (종점)	05:00/05:40	23:00/23:40	85	18.10	3	38	26~31
24	명진교통	순환 52	소래포구역종점	송도역	05:45/06:35	23:00/23:30	124	25.69	6	50	16~25
25	삼성여객	506	산업용품 유통센터	수봉각	05:30/05:50	22:55/24:00	133	25.60	10	78	12~15
26	삼성여객	569	한신휴아파트	백운역	05:30/05:45	24:06/24:20	37	5.80	4	120	8~11
27	삼성여객	570	한신휴아파트	부평시장	05:40/06:00	24:00/24:22	49	8.34	5	112	8~11
28	삼성여객	582	계산여고	부평역	05:10/05:50	22:40/23:20	116	22.56	8	72	13~16
29	삼성여객	584	원창동(종점)	계양역	05:20/06:20	22:50/23:50	167	33.76	10	62	15~18
30	삼성여객	584-1	서운일반산업단지 (맞은편)	부평역 (27번출구)	05:10	23:00	138	25.97	5	38	25~30
31	삼성여객	587	계산역	계산역	06:30	23:40	16	2.51	1	64	12~20
32	삼환운수	510	510번 차고지	도화역	05:10/05:30	23:40/24:05	106	24.00	10	104	9~12

〈 표계속 〉

연 번	운수 업체	노선 번호	기점	종점	첫차	막차	운행 시간 (분)	운행 거리 (km)	상용 차 대수	운행 횟수	배차 간격 (분)
33	삼환운수	532	꿈에그린아파트	동암 남부역	04:45	23:09	150	29.60	14	103	9~12
34	삼환운수	540	540번 종점	남동중학교	05:00/05:02	23:30/23:28	146	23.10	9	68	14~18
35	삼환운수	566	산업단지 사거리	시청광장 입구	05:30/06:15	23:05/23:45	99	17.28	4	42	22~28
36	삼환운수	567	대우아파트	백운역	05:30/05:45	24:00/24:20	50	7.67	6	133	7~10
37	삼환운수	순환56	서창공영차고지	인천터미널역	05:00	23:20	99	20.68	5	55	18~22
38	선진여객	595	청라 동문 굿모닝힐	태평아파트1차	05:30	23:00/24:00	130	26.50	5	40	23~29
39	성민버스	511	독배로 317번길(삼거리)	주안역 환승정류장	05:20/05:45	23:20/23:45	64	11.21	15	253	3~5
40	성민버스	512	인하대 후문	삼성빌라 (종점)	05:30/06:00	23:00/23:30	61	11.49	2	34	26~35
41	성산여객	521	옥련중학교	동인천	05:05/05:25	23:50/24:15	82	16.46	11	150	6~9
42	성산여객	551	청천농장	부평역	04:59/05:22	23:35/24:15	78	15.15	7	100	9~13
43	성산여객	586	세원에너지충전소 (나비공원)	부평역	05:00/05:25	23:46/24:18	81	15.31	8	110	8~12
44	성산여객	588	세원에너지충전소 (나비공원)	서운동	05:00/05:43	23:20/23:57	137	22.43	14	112	8~12
45	성원운수	535	뒷방죽들	동암남부역	05:10/06:10	23:20/24:20	146	29.20	11	82	12~15
46	성원운수	536	인천대공원 후문	동암남부역	04:30/05:05	23:20/23:55	116	23.20	13	125	8~11
47	성원운수	537	남동공단 입구	동암남부역	04:40/05:40	23:20/24:20	142	28.10	11	86	10~16
48	성원운수	538	대토단지앞	동암남부역	04:27/04:44	24:02/24:25	83	14.20	9	127	8~10
49	성원운수	539	백운역	부평농장 사무소	05:20/04:50	24:00/23:30	56	8.83	4	80	11~17
50	성원운수	순환54	운연동	소래산 입구	06:00	22:30	96	23.39	2	20	40~55
51	시영운수	인천e 음45	송도역	남촌농산물 도매시장	05:30	23:00	133	29.56	4	31	27~40
52	시영운수	인천e 음84	청라국제도서관	청라국제 도서관	05:30	23:00	87	19.99	1	12	41~46
53	신동아교통	516	현광아파트 후문	주안역 환승정류장	05:00/05:25	24:00/24:25	103	18.10	7	77	13~16
54	신동아교통	518	종점(병무청)	주안역	05:00/05:25	24:00/24:40	87	13.80	9	117	8~11
55	신동아교통	520	현광아파트 후문	롯데백화점 (인천터미널)	05:05/05:30	24:00/24:25	81	11.93	6	84	12~15
56	신화여객	526	가좌동 차고지	금마초등학교	05:30	22:30	183	36.65	10	55	16~21
57	신화여객	555	진산초등학교	부평역	05:00	23:10/23:40	88	14.84	8	98	10~12
58	신흥교통	517	윤성아파트	동인천	05:10/05:35	22:50/23:40	117	23.42	5	45	19~22
59	신흥교통	519	윤성아파트	동인천역	05:20/05:35	22:30/23:00	117	24.59	5	44	21~27
60	영풍운수	인천e 음13	영종역	한양수자인	06:15	24:35	78	19.40	2	28	32~46

〈 표계속 〉

연 번	운수 업체	노선 번호	기점	종점	첫차	막차	운행 시간 (분)	운행 거리 (km)	상용 차 대수	운행 횟수	배차 간격 (분)
61	영풍운수	인천e 음15	영종역	우미린2단지 정문	05:25	23:25	61	15.53	1	17	50~60
62	영풍운수	인천e 음16	영종 버스공영차고지	삼목선착장	05:30	23:00	83	21.10	2	23	31~43
63	인천교통 공사	701	청라국제도시역	가정 (루원시티)역	04:35	24:32	98	19.68	8	92	8~20
64	인천교통 공사	702	청라국제도시역	가정 (루원시티)역	04:35	24:32	98	19.37	8	92	8~20
65	인천교통 공사	순환4 1	송도 공영차고지	삼성바이오로 직스	05:30	23:00	168	36.30	8	50	18~24
66	인천교통 공사	순환4 2	송도 공영차고지	연세대	05:30	23:00	205	48.06	8	40	23~28
67	인천교통 공사	순환4 3	송도 공영차고지	글로벌파크	05:30	23:00	202	46.40	8	41	22~28
68	인천교통 공사	순환4 4	테크노파크역	송도스포츠 센터	05:30	23:00	64	16.55	2	32	27~37
69	태양여객	556	삼산동 차고지	범양아파트	05:15/05:35	22:30/23:30	145	26.49	10	71	13~16
70	태양여객	558	진산초등학교	부평역	05:30/05:50	23:15/24:00	100	19.66	6	63	15~19
71	태양여객	571	삼산동 차고지	부평역	05:25/05:50	23:30/24:00	83	12.78	7	91	11~13
72	태양여객	581	오조산공원	부평역	05:10/06:00	23:20/24:00	106	17.80	8	82	12~15
73	태양여객	583	갈현교	부평역	05:20/06:00	22:30/23:10	148	29.79	7	48	19~23
74	태양여객	590	유림골프장	효성동 동화운수 차고지	05:30/06:00	23:30/24:00	80	14.06	4	54	15~25
75	태양여객	인천e 음55	인천 상공회의소	호구포역	05:50	23:00	78	18.60	2	26	31~47
76	태양여객	인천e 음61	삼산 서해아파트	풍림아파트 104동	05:30	23:00	76	13.49	2	27	30~42
77	태양여객	인천e 음71	인천 교통연수원	롯데마트 계양점	05:30	23:00	73	13.09	2	28	29~40
78	태양여객	순환8 3	마전지구버스차고지	굴현역	05:30	23:00	123	29.72	4	34	25~37
79	태양여객	인천e 음84	청라국제도서관	청라국제 도시역	05:30	23:00	87	19.99	1	12	41~46

〈 마을버스 〉

연 번	운수 업체	노선 번호	기점	종점	첫차	막차	운행 시간 (분)	운행 거리 (km)	상용 차 대수	운행 횟수	배차 간격 (분)
1	삼환여객	533	만수 신동아아파트	동암남부역	05:04/05:23	24:00/24:20	48	8.66	7	165	6~8
2	삼환여객	534	장수공영차고지	롯데백화점 (인천터미널)	05:10/05:48	23:20/24:00	72	16.30	9	135	7~9
3	예성교통	무의1	공항화센터	광명항(샘꾸 미)	07:00/07:30	19:00/19:30	66	21.18	2	21 (10) 평일	40(80) ~45(90)

다. 시내버스 요금 현황

- 인천광역시 일반 버스의 버스요금은 일반인 카드가격 기준 간선형 1,250원, 마을버스 950원임
 - 버스요금 중 일반인 카드가격 기준 M버스가 2,800원으로 가장 높게 책정되어 있으며 그 뒤로 광역버스 2,650원, BRT 2,200원 순으로 높게 나타남

〈 인천광역시 버스요금 현황 〉

(단위 : 원)

구분			카드	현금	해당 노선
일반버스	간선형	일 반	1,250원	1,300원	[간선형] 1~93, 111-2, 112, 202 ~ 206, 222, 222A, 222B, 223, 300, 700-1 [좌석형] 103, 103-1 [급행형] 91, 95, 97, 98, 99
		청소년	870원	900원	
		어린이	500원	500원	
	마을버스	일 반	950원	1,000원	[지선형] 500번대 [순환형] 41 ~ 44, 51, 52, 54, 56, 83, [G R T] 701, 702 [마을버스] 533, 534, 무의1 [e음버스] 11~13, 15~17, 21, 22, 31, 45, 53, 55, 61, 71, 84~88
		청소년	600원	700원	
		어린이	350원	400원	
좌석버스	타시도	일 반	1,300원	2,000원	[좌석형] 60-5, 800, 800A, 800B 790, 790A, 790B
		청소년	900원	1,500원	
		어린이	530원	900원	
	영종행	일 반	1,650원	2,400원	[청라행] 302B [영종행] 117, 304, 320 [공항행] 111, 111B, 111C, 117A, 223A, 302, 303, 303-1, 306, 306A, 307, 308, 308A, 310, 330
		청소년	1,200원	1,800원	
		어린이	700원	1,000원	
광역버스 (직행좌석)		일 반 (조조할인)	2,650원 (2,120원)	2,650원	[서울역] 1000, 1100, 1101, 1200, 1300, 1301 1302, 1400, 1500, 1601 [강남역] 9100, 9200, 9201, 9300, 9500, 9501, 9802
		청소년 (조조할인)	1,500원 (1,200원)	1,500원	
		어린이 (조조할인)	1,100원 (880원)	1,100원	
M 버스 (광역급행)		일 반 (조조할인)	2,800원 (2,300원)	2,900원	[강남역] M6405 [역삼역] M6439 [삼성역] M6450 [신촌역] M6628 [서울역] M6724
		청소년 (조조할인)	2,000원 (1,600원)	2,100원	
		어린이 (조조할인)	1,600원 (1,300원)	1,600원	
BRT		일 반	2,200원	2,500원	[B R T] 7700
		청소년	1,200원	1,500원	
		어린이	1,000원	1,000원	

-거리비례제 시행(간선·지선 : 환승거리비례제, 좌석·광역 : 초승거리비례제)
 · 간선·지선버스 : (환승할 경우) 10km내 기본, 10~40km(5km마다 100원 추가), 40km 초과(100원)
 · 좌석버스 : (환승과 관계없이) 10km내 기본, 10~40km(5km마다 100원 추가), 40km 초과(100원)
 · 광역버스, M버스 : (환승과 관계없이) 30km내 기본, 30~60km(5km마다 100원 추가), 60km 초과(100원)
 -조조할인제 시행
 · 광역버스, M버스 : 06:30 이전 초승 탑승 시 20% 할인
 -어린이(만6세 이상 ~ 만12세 이하), 청소년(만13세 이상 ~ 만18세 이하)
 승객이 동반하는 만6세 미만 소아 3명 무임 (다만, 좌석배정을 원하는 경우 제외)
 -국가유공자가 수송시설이용 신분증을 제시하는 경우 무임 (단, 광역버스, 좌석버스 제외)
 자료 : 인천광역시 버스정책과, 내부자료, 2022.

라. 버스 공영차고지 현황

- 인천광역시 버스 공영차고지는 2021년 기준 장수 버스 공영차고지, 송도 버스 공영차고지, 서창 버스 공영차고지, 청라 BRT통합 버스 공영차고지, 영종 버스 공영차고지가 운영 중에 있음

〈 버스 공영차고지 현황 〉

구분	장수 버스 공영차고지	송도 버스 공영차고지	서창 버스 공영차고지	청라 BRT통합 버스 공영차고지	영종 버스 공영차고지
위치	남동구 장수동 411	연수구 송도동 13-44	남동구 서창동 729	서구 청라동 1-1453	중구 운북동 779
대지면적	8,865㎡	12,438㎡	14,382㎡	18,617㎡	12,568㎡
연면적	836.3㎡	2,703㎡	2,364㎡	2,320㎡	1,846㎡
주요시설	주차면수 70대, 관리동, 정비시설, 세차시설, CNG충전소	주차면수 72대, 정비시설, 세차시설, CNG충전소	주차면수 118대, 관리동, 정비시설, 세차시설, CNG충전소	주차면수 113대, 관리동, 정비시설, 세차시설	주차면수 80대, 관리동, 정비시설, 세차시설, CNG충전소
준공일	2003. 12. 19	2009. 11. 20	2017. 4. 11	2018. 11. 30	2020. 11.
수탁기관	인천광역시 안전시설공단	인천교통공사	(주)골든파인	인천교통공사	(주)텔레텍
수탁일	2003. 12. 30	2009. 10. 28	2017. 10. 18	2018. 11. 12	2020. 11.

자료 : 인천광역시 버스정책과, 내부자료, 2022.

마. 버스정류소 현황

- 인천광역시에 설치된 버스정류소는 총 6,355개소이며 이중 4,295개소(68.0%)에 버스승강장이 설치되어 있음

〈 버스정류소 현황 〉

구분	계	중구	동구	미추홀	연수	남동	부평	계양	서구	강화	옹진
정류소	6,355	620	153	486	584	781	682	441	982	1,430	196
버스승강장 (셸터)	4,295	381	107	382	519	576	514	337	808	575	96
버스표지판 (지주형)	2,060	239	46	104	65	205	168	104	174	855	100

자료 : 인천광역시 버스정책과, 내부자료, 2022.

〈 지역별 정류소 설치현황 〉

연번	권역	행정동명	정류소번호	정류소명	연번	권역	행정동명	정류소번호	정류소명
1	강화군	강화읍	90357	BMX경기장 앞	61	강화군	강화읍	90364	대산리 고인돌 앞
2	강화군	강화읍	43365	갑곶돈대.강화전쟁박물관	62	강화군	강화읍	90369	대산리 돌모루
3	강화군	강화읍	43728	갑곶돈대.강화전쟁박물관	63	강화군	강화읍	90095	대월초등학교
4	강화군	강화읍	43726	갑곶돈대입구	64	강화군	강화읍	90094	대월초등학교
5	강화군	강화읍	43367	갑곶돈대입구	65	강화군	강화읍	90228	덕신고등학교(강화읍교회)
6	강화군	강화읍	43724	갑릉초교	66	강화군	강화읍	90229	덕신고등학교(강화읍교회)
7	강화군	강화읍	43374	갑릉초교	67	강화군	강화읍	43707	돌머루(대산종점)
8	강화군	강화읍	43209	강화경찰서	68	강화군	강화읍	43632	명진부페
9	강화군	강화읍	43624	강화경찰서	69	강화군	강화읍	43323	명진부페
10	강화군	강화읍	43761	강화고등학교	70	강화군	강화읍	43626	보건소
11	강화군	강화읍	43564	강화고등학교	71	강화군	강화읍	43318	보건소
12	강화군	강화읍	43108	강화군청	72	강화군	강화읍	43909	선행리입구
13	강화군	강화읍	43065	강화군청	73	강화군	강화읍	43908	선행리입구
14	강화군	강화읍	43098	강화문화원.종합전시관	74	강화군	강화읍	43378	설호아파트
15	강화군	강화읍	43097	강화문화원.종합전시관	75	강화군	강화읍	43618	설호아파트
16	강화군	강화읍	43089	강화병원	76	강화군	강화읍	90216	세화파렛텍
17	강화군	강화읍	43088	강화병원	77	강화군	강화읍	43620	수곡(월곡리)
18	강화군	강화읍	90123	강화산단	78	강화군	강화읍	43191	수곡(월곡리)
19	강화군	강화읍	90124	강화산단	79	강화군	강화읍	90215	수광티티아이
20	강화군	강화읍	90097	강화산단입구	80	강화군	강화읍	43060	수협
21	강화군	강화읍	90096	강화산단입구	81	강화군	강화읍	43059	수협
22	강화군	강화읍	43081	강화산성서문	82	강화군	강화읍	43062	수협
23	강화군	강화읍	43080	강화산성서문	83	강화군	강화읍	43718	신왕마을
24	강화군	강화읍	43064	강화서문	84	강화군	강화읍	43203	신왕마을
25	강화군	강화읍	43063	강화서문	85	강화군	강화읍	90232	여고입구
26	강화군	강화읍	43068	강화슈퍼	86	강화군	강화읍	90233	여고입구
27	강화군	강화읍	43066	강화슈퍼	87	강화군	강화읍	43198	연미고개
28	강화군	강화읍	43799	강화아시아드BMX경기장	88	강화군	강화읍	43711	연미고개
29	강화군	강화읍	90334	강화여자중학교	89	강화군	강화읍	43193	연미정
30	강화군	강화읍	43946	강화장례식장	90	강화군	강화읍	43621	연미정
31	강화군	강화읍	43918	강화장례식장	91	강화군	강화읍	90256	연지-기점
32	강화군	강화읍	43623	강화중학교	92	강화군	강화읍	90258	연지-종점
33	강화군	강화읍	43207	강화중학교	93	강화군	강화읍	90257	연지-회차
34	강화군	강화읍	43096	강화터미널	94	강화군	강화읍	43202	옥림교회
35	강화군	강화읍	43057	강화터미널	95	강화군	강화읍	43716	옥림교회
36	강화군	강화읍	43056	강화터미널	96	강화군	강화읍	43720	옥림슈퍼
37	강화군	강화읍	43058	강화터미널	97	강화군	강화읍	43205	옥림슈퍼
38	강화군	강화읍	43616	경흥빌라	98	강화군	강화읍	90098	왕리물
39	강화군	강화읍	43372	경흥빌라	99	강화군	강화읍	90099	왕리물
40	강화군	강화읍	43383	고인돌체육관(대관도경기장)	100	강화군	강화읍	90386	용구물길
41	강화군	강화읍	90046	고인돌체육관앞	101	강화군	강화읍	90385	용구물길
42	강화군	강화읍	90045	고인돌체육관앞	102	강화군	강화읍	43974	용구물입구
43	강화군	강화읍	43196	구검문소	103	강화군	강화읍	43973	용구물입구
44	강화군	강화읍	43622	구검문소	104	강화군	강화읍	43721	용정리종점
45	강화군	강화읍	43055	구보건소	105	강화군	강화읍	43615	용정마을회관
46	강화군	강화읍	90356	국민체육센터 앞	106	강화군	강화읍	43370	용정마을회관
47	강화군	강화읍	43843	국화리아영장앞	107	강화군	강화읍	43085	용진주택
48	강화군	강화읍	43353	국화리아영장앞	108	강화군	강화읍	43084	용진주택
49	강화군	강화읍	43359	국화맨션	109	강화군	강화읍	43619	월곳삼거리
50	강화군	강화읍	43566	국화맨션	110	강화군	강화읍	43188	월곳삼거리
51	강화군	강화읍	43356	낙시터매점	111	강화군	강화읍	43086	유성아파트
52	강화군	강화읍	43840	낙시터매점	112	강화군	강화읍	43087	유성아파트
53	강화군	강화읍	43985	남산유스호스텔	113	강화군	강화읍	43714	장송마을
54	강화군	강화읍	43982	남산유스호스텔	114	강화군	강화읍	43200	장송마을
55	강화군	강화읍	90259	대산-기점	115	강화군	강화읍	43320	장애인종합복지관
56	강화군	강화읍	90261	대산-종점	116	강화군	강화읍	43627	장애인종합복지관
57	강화군	강화읍	90260	대산-회차	117	강화군	강화읍	43763	저수지휴게소
58	강화군	강화읍	90368	대산1리 마을회관	118	강화군	강화읍	43567	저수지휴게소
59	강화군	강화읍	90367	대산1리 삼거리	119	강화군	강화읍	43709	적두마을(월곡교회)
60	강화군	강화읍	90365	대산2리 마을회관	120	강화군	강화읍	43190	적두마을(월곡교회)

〈 표계속 〉

연번	권역	행정동명	정류소번호	정류소명	연번	권역	행정동명	정류소번호	정류소명
121	강화군	강화읍	90125	중앙시장	181	강화군	교동면	90299	동산리입구
122	강화군	강화읍	43067	중앙시장·고려궁지입구	182	강화군	교동면	90291	동산리입구
123	강화군	강화읍	43380	진고개(5연대입구)	183	강화군	교동면	90019	면사무소입구
124	강화군	강화읍	43794	진고개(5연대입구)	184	강화군	교동면	90018	면사무소입구
125	강화군	강화읍	43766	청련사입구	185	강화군	교동면	90304	모리부락입구
126	강화군	강화읍	43841	청련사입구	186	강화군	교동면	90276	무학리입구
127	강화군	강화읍	43079	청소년수련관	187	강화군	교동면	90001	봉소리마을회관
128	강화군	강화읍	43078	청소년수련관	188	강화군	교동면	43000	봉소리마을회관
129	강화군	강화읍	90366	청송부락	189	강화군	교동면	90280	삼선1리마을회관
130	강화군	강화읍	90093	청송부락	190	강화군	교동면	90263	삼선1리마을회관
131	강화군	강화읍	90092	청송부락	191	강화군	교동면	90262	삼선1리삼거리
132	강화군	강화읍	90214	체육공원	192	강화군	교동면	90281	삼선1리삼거리
133	강화군	강화읍	43061	축협	193	강화군	교동면	90278	삼선2리마을회관
134	강화군	강화읍	90218	큐티엘	194	강화군	교동면	90265	삼선2리마을회관
135	강화군	강화읍	43941	풍물시장	195	강화군	교동면	90279	삼선2리입구
136	강화군	강화읍	90384	풍산빌라 입구	196	강화군	교동면	90264	삼선2리입구
137	강화군	강화읍	90219	풍산특수금속	197	강화군	교동면	90039	상용리마을회관
138	강화군	강화읍	43617	현대슈퍼	198	강화군	교동면	90038	상용리마을회관
139	강화군	강화읍	43376	현대슈퍼	199	강화군	교동면	90005	상용진로소앞
140	강화군	강화읍	43082	현대아파트	200	강화군	교동면	90004	상용진로소앞
141	강화군	강화읍	43083	현대아파트	201	강화군	교동면	90293	살롬원입구
142	강화군	강화읍	90220	현대철강레이저	202	강화군	교동면	90297	살롬원입구
143	강화군	강화읍	90221	현대철강레이저	203	강화군	교동면	90294	서한리구마을회관
144	강화군	강화읍	90217	해덕	204	강화군	교동면	90296	서한리구마을회관
145	강화군	건평리	90351	조바위	205	강화군	교동면	90295	서한리마을회관
146	강화군	건평리	90350	조바위	206	강화군	교동면	90292	서한리입구
147	강화군	건평리	90353	해망	207	강화군	교동면	90298	서한리입구
148	강화군	건평리	90352	해망	208	강화군	교동면	90022	소방대앞
149	강화군	교동면	90006	고구1리입구	209	강화군	교동면	90023	소방대앞
150	강화군	교동면	90007	고구1리입구	210	강화군	교동면	90396	송암박두성생기입구
151	강화군	교동면	90015	고구2리마을회관입구	211	강화군	교동면	90397	송암박두성생기입구
152	강화군	교동면	90014	고구2리마을회관입구	212	강화군	교동면	90290	수정제입구
153	강화군	교동면	90008	고구저수지	213	강화군	교동면	43999	신골입구
154	강화군	교동면	90009	고구저수지	214	강화군	교동면	43998	신골입구
155	강화군	교동면	90012	고구촌	215	강화군	교동면	90307	양갑리마을회관
156	강화군	교동면	90013	고구촌	216	강화군	교동면	90283	양갑리마을회관
157	강화군	교동면	90016	고산마을입구	217	강화군	교동면	90282	양갑리입구
158	강화군	교동면	90017	고산마을입구	218	강화군	교동면	90308	양갑리입구
159	강화군	교동면	90025	교동중고후문	219	강화군	교동면	90011	예비군교육장입구
160	강화군	교동면	90024	교동중고후문	220	강화군	교동면	90010	예비군교육장입구
161	강화군	교동면	90284	구정정미소	221	강화군	교동면	90040	월선포
162	강화군	교동면	90306	구정정미소	222	강화군	교동면	90041	월선포
163	강화군	교동면	90301	금정골입구	223	강화군	교동면	90033	읍내리마을회관입구
164	강화군	교동면	90300	금정부락	224	강화군	교동면	90032	읍내리마을회관입구
165	강화군	교동면	90286	난곶정미소	225	강화군	교동면	90270	인사리군부대앞
166	강화군	교동면	90285	난정1리마을회관	226	강화군	교동면	90268	인사리군부대앞
167	강화군	교동면	90287	난정1리마을회관	227	강화군	교동면	90271	인사리마을회관
168	강화군	교동면	90288	난정교회앞	228	강화군	교동면	90267	인사리마을회관
169	강화군	교동면	90289	난정보건진료소앞	229	강화군	교동면	90266	인사리우무렛골
170	강화군	교동면	90305	난정초등학교입구	230	강화군	교동면	90269	인사리인현경로당앞
171	강화군	교동면	90030	남산포입구	231	강화군	교동면	90272	인사리지석교회
172	강화군	교동면	90031	남산포입구	232	강화군	교동면	90028	장송마루
173	강화군	교동면	90036	농기계은행앞	233	강화군	교동면	90029	장송마루
174	강화군	교동면	90037	농기계은행앞	234	강화군	교동면	90274	지석리마을회관
175	강화군	교동면	90026	대룡2리마을회관앞	235	강화군	교동면	90273	지석리망향단입구
176	강화군	교동면	90027	대룡2리마을회관앞	236	강화군	교동면	90275	지석리우현부락
177	강화군	교동면	90020	대룡시장	237	강화군	교동면	90277	지석초등학교입구
178	강화군	교동면	90021	대룡시장	238	강화군	교동면	90002	홍현마을
179	강화군	교동면	90303	동산교회	239	강화군	교동면	90003	홍현마을
180	강화군	교동면	90302	동산리마을회관	240	강화군	교동면	90035	화개사입구

〈 표계속 〉

연번	권역	행정동명	정류소번호	정류소명	연번	권역	행정동명	정류소번호	정류소명
241	강화군	교동면	90034	화개사입구	301	강화군	길상면	43023	밤나무골
242	강화군	길상면	43523	KT온수분국	302	강화군	길상면	43022	밤나무골
243	강화군	길상면	43897	가천의대	303	강화군	길상면	43214	방죽말
244	강화군	길상면	43237	가천의대	304	강화군	길상면	43027	방죽말
245	강화군	길상면	43278	강남중교	305	강화군	길상면	43517	보릿고개
246	강화군	길상면	43213	강남중교	306	강화군	길상면	43880	보릿고개
247	강화군	길상면	43671	강화갯벌장어	307	강화군	길상면	43235	산뒤
248	강화군	길상면	43633	강화갯벌장어	308	강화군	길상면	43887	산뒤
249	강화군	길상면	90374	강화군노인문화센터	309	강화군	길상면	43308	산촌마을
250	강화군	길상면	90373	강화군노인문화센터	310	강화군	길상면	43217	산촌마을
251	강화군	길상면	43250	강화루지.강남상회	311	강화군	길상면	43161	색동원 앞
252	강화군	길상면	43150	강화루지.강남상회	312	강화군	길상면	43215	색동원 앞
253	강화군	길상면	43015	건일아파트	313	강화군	길상면	43151	서남촌
254	강화군	길상면	43094	건일아파트	314	강화군	길상면	43640	서남촌
255	강화군	길상면	43092	공설운동장	315	강화군	길상면	43336	서두머리
256	강화군	길상면	43091	공설운동장	316	강화군	길상면	43212	서두머리
257	강화군	길상면	43874	관광벨트입구	317	강화군	길상면	43886	선동
258	강화군	길상면	43875	관광벨트입구	318	강화군	길상면	43248	선동
259	강화군	길상면	43309	교회앞	319	강화군	길상면	43099	선두1리
260	강화군	길상면	43216	교회앞	320	강화군	길상면	43009	선두1리
261	강화군	길상면	43896	구선택초교	321	강화군	길상면	43644	선두4리마을회관
262	강화군	길상면	43239	구선택초교	322	강화군	길상면	43242	선두4리마을회관
263	강화군	길상면	90050	국제콘크리트	323	강화군	길상면	90132	선두5리어판장입구
264	강화군	길상면	90051	국제콘크리트	324	강화군	길상면	90131	선두5리어판장입구
265	강화군	길상면	43148	길상교회	325	강화군	길상면	90237	소담(장미)마을입구
266	강화군	길상면	43701	길상교회	326	강화군	길상면	90236	소담(장미)마을입구
267	강화군	길상면	43959	길상군립어린이집	327	강화군	길상면	43645	수양관
268	강화군	길상면	43960	길상군립어린이집	328	강화군	길상면	43245	수양관
269	강화군	길상면	43149	길상წყ시터	329	강화군	길상면	43146	신촌
270	강화군	길상면	43883	길상წყ시터	330	강화군	길상면	43510	신촌
271	강화군	길상면	43021	길상면주민센터	331	강화군	길상면	90202	신촌마을입구
272	강화군	길상면	43069	길상면주민센터	332	강화군	길상면	90201	신촌마을입구
273	강화군	길상면	90054	길정저수지	333	강화군	길상면	43683	쑥밭다리
274	강화군	길상면	90055	길정저수지	334	강화군	길상면	43650	쑥밭다리
275	강화군	길상면	43031	길직리	335	강화군	길상면	43682	애전마을
276	강화군	길상면	43313	길직리입구	336	강화군	길상면	43894	애전마을
277	강화군	길상면	43304	길직리입구	337	강화군	길상면	90075	애전부락
278	강화군	길상면	43925	돈대마을	338	강화군	길상면	90076	애전부락
279	강화군	길상면	43926	돈대마을	339	강화군	길상면	43333	야촌
280	강화군	길상면	43223	동검도삼거리	340	강화군	길상면	43210	야촌
281	강화군	길상면	43642	동검도삼거리	341	강화군	길상면	43981	여우고개
282	강화군	길상면	90070	동검리마을회관입구	342	강화군	길상면	43980	여우고개
283	강화군	길상면	90069	동검리마을회관입구	343	강화군	길상면	43315	예비군훈련장
284	강화군	길상면	43877	동검리입구	344	강화군	길상면	43201	예비군훈련장
285	강화군	길상면	43856	동검리입구	345	강화군	길상면	43014	오류골
286	강화군	길상면	43889	동검리종점	346	강화군	길상면	43013	오류골
287	강화군	길상면	43226	동검상회	347	강화군	길상면	90231	온수교차로
288	강화군	길상면	43519	동검상회	348	강화군	길상면	43018	온수리
289	강화군	길상면	43885	동들머리	349	강화군	길상면	43020	온수리
290	강화군	길상면	43705	동들머리	350	강화군	길상면	43019	온수시장
291	강화군	길상면	43878	로얄호텔	351	강화군	길상면	43095	온수시장
292	강화군	길상면	43542	로얄호텔	352	강화군	길상면	90080	용화사(길상წყ시터)
293	강화군	길상면	43028	마그네	353	강화군	길상면	90077	용화사(길상წყ시터)
294	강화군	길상면	43158	마그네다리	354	강화군	길상면	43274	은하목장앞
295	강화군	길상면	43900	마그네다리	355	강화군	길상면	43852	은하목장앞
296	강화군	길상면	43030	마그네사거리	356	강화군	길상면	90083	장안말(구초지분교)입구
297	강화군	길상면	43029	마그네사거리	357	강화군	길상면	90084	장안말(구초지분교)입구
298	강화군	길상면	43032	목비고개	358	강화군	길상면	43253	장안말(온천스파)
299	강화군	길상면	43991	뱃게	359	강화군	길상면	43892	장안말(온천스파)
300	강화군	길상면	43990	뱃게	360	강화군	길상면	43144	장안말(온천스파)

〈 표계속 〉

연번	권역	행정동명	정류소번호	정류소명	연번	권역	행정동명	정류소번호	정류소명
361	강화군	길상면	43257	장자말	421	강화군	내가면	43341	고천3리마을회관
362	강화군	길상면	43142	장자말	422	강화군	내가면	90345	고천5리마을회관
363	강화군	길상면	43255	장자촌	423	강화군	내가면	90341	고천5리마을회관
364	강화군	길상면	43141	장자촌	424	강화군	내가면	43849	고천교
365	강화군	길상면	90379	장춘길 입구	425	강화군	내가면	43339	고천교
366	강화군	길상면	90382	장춘길 입구	426	강화군	내가면	43562	구하1리입구
367	강화군	길상면	43890	장흥늑시터	427	강화군	내가면	43259	구하1리입구
368	강화군	길상면	43211	장흥늑시터	428	강화군	내가면	43256	구하2리마을회관
369	강화군	길상면	43643	장흥리종점	429	강화군	내가면	43373	구하2리마을회관
370	강화군	길상면	43888	장흥리종점	430	강화군	내가면	43254	구하2리마을회관
371	강화군	길상면	43641	장흥매점	431	강화군	내가면	43559	구하2리마을회관
372	강화군	길상면	43891	장흥매점	432	강화군	내가면	43371	국촌
373	강화군	길상면	43881	장흥삼거리	433	강화군	내가면	43251	국촌
374	강화군	길상면	43153	장흥삼거리	434	강화군	내가면	43346	궁골
375	강화군	길상면	90082	장흥저수지(성공회 해든무지움)	435	강화군	내가면	43572	궁골
376	강화군	길상면	90081	장흥저수지(성공회 해든무지움)	436	강화군	내가면	90340	나무다리
377	강화군	길상면	43893	전등사남문	437	강화군	내가면	90344	나무다리
378	강화군	길상면	43515	전등사남문	438	강화군	내가면	43906	내가면사무소(맞은편)
379	강화군	길상면	43895	전등사동문	439	강화군	내가면	43907	내가면사무소(사무소)
380	강화군	길상면	43521	전등사동문	440	강화군	내가면	43484	내가시장
381	강화군	길상면	43016	초지	441	강화군	내가면	43392	내가시장
382	강화군	길상면	43071	초지대교	442	강화군	내가면	43368	내가초등학교
383	강화군	길상면	43017	초지대교	443	강화군	내가면	43554	내가초등학교
384	강화군	길상면	43106	초지대교	444	강화군	내가면	43489	농어촌공사앞
385	강화군	길상면	43093	초지리	445	강화군	내가면	43268	농어촌공사앞
386	강화군	길상면	43026	초지리	446	강화군	내가면	90118	대정
387	강화군	길상면	43508	초지삼거리	447	강화군	내가면	90117	대정
388	강화군	길상면	43147	초지삼거리	448	강화군	내가면	43846	독장골
389	강화군	길상면	43112	초지삼거리	449	강화군	내가면	43351	독장골
390	강화군	길상면	43024	초지진	450	강화군	내가면	90224	망양둔대
391	강화군	길상면	43025	초지진	451	강화군	내가면	90225	망양둔대
392	강화군	길상면	43260	초지큰말	452	강화군	내가면	43261	봉성(오상2리)
393	강화군	길상면	43512	초지큰말	453	강화군	내가면	43377	봉성(오상2리)
394	강화군	길상면	43646	치마바위	454	강화군	내가면	43337	산우리고개
395	강화군	길상면	43247	치마바위	455	강화군	내가면	43850	산우리고개
396	강화군	길상면	43859	택리	456	강화군	내가면	43381	삼랑중고등학교
397	강화군	길상면	43233	택리	457	강화군	내가면	43246	삼랑중고등학교
398	강화군	길상면	43229	택리교회	458	강화군	내가면	90121	석모대교(외포리방향)
399	강화군	길상면	43860	택리교회	459	강화군	내가면	90122	석모대교(외포리방향)
400	강화군	길상면	43882	한수조경	460	강화군	내가면	90198	석모대교(황청리방향)
401	강화군	길상면	43681	한수조경	461	강화군	내가면	90197	석모대교(황청리방향)
402	강화군	길상면	43012	한전온수출장소	462	강화군	내가면	43375	석산
403	강화군	길상면	43263	황산도	463	강화군	내가면	43243	소계
404	강화군	길상면	43635	황산도	464	강화군	내가면	43185	소계
405	강화군	길상면	43873	황산도관광벨트	465	강화군	내가면	43344	속아지
406	강화군	길상면	43876	황산도관광벨트	466	강화군	내가면	43848	속아지
407	강화군	길상면	43634	황산도어판장	467	강화군	내가면	43358	수촌
408	강화군	길상면	43861	황산도입구	468	강화군	내가면	43111	수촌
409	강화군	길상면	43636	황산도입구	469	강화군	내가면	90346	신선지입구
410	강화군	길상면	90200	효자교앞	470	강화군	내가면	90347	신선지입구
411	강화군	길상면	90199	효자교앞	471	강화군	내가면	43563	양구(오상1리)
412	강화군	내가면	43486	고려저수지입구	472	강화군	내가면	43262	양구(오상1리)
413	강화군	내가면	43249	고려저수지입구	473	강화군	내가면	90056	양진말입구
414	강화군	내가면	43569	고비고개정상	474	강화군	내가면	90057	양진말입구
415	강화군	내가면	43269	고상골	475	강화군	내가면	90116	연안여객터미널
416	강화군	내가면	43382	고상골	476	강화군	내가면	90115	연안여객터미널
417	강화군	내가면	43266	고상골입구	477	강화군	내가면	43265	오상리고인들
418	강화군	내가면	43552	고상골입구	478	강화군	내가면	43379	오상리고인들
419	강화군	내가면	43550	고인돌입구	479	강화군	내가면	43565	오상입구
420	강화군	내가면	43574	고천3리마을회관	480	강화군	내가면	43119	오상입구

〈 표계속 〉

연번	권역	행정동명	정류소번호	정류소명	연번	권역	행정동명	정류소번호	정류소명
481	강화군	내가면	43120	오상입구	541	강화군	불은면	43296	덕정가든
482	강화군	내가면	43390	오상입구	542	강화군	불은면	90310	덕진사거리
483	강화군	내가면	43181	외주	543	강화군	불은면	43870	덕진사거리
484	강화군	내가면	43241	외주	544	강화군	불은면	43637	덕진진
485	강화군	내가면	43283	외포1리	545	강화군	불은면	43672	덕진진
486	강화군	내가면	43244	외포고개	546	강화군	불은면	43167	도장재마을
487	강화군	내가면	43366	외포고개	547	강화군	불은면	43225	도장재마을
488	강화군	내가면	43556	외포리	548	강화군	불은면	43364	돌성
489	강화군	내가면	90376	외포리(상삼마트)	549	강화군	불은면	43587	돌성
490	강화군	내가면	90388	외포리(하나로마트)	550	강화군	불은면	43289	두두미마을
491	강화군	내가면	90387	외포리(하나로마트)	551	강화군	불은면	43869	두두미마을
492	강화군	내가면	90128	외포리소공원	552	강화군	불은면	90048	두운1리마을회관앞
493	강화군	내가면	90127	외포리소공원	553	강화군	불은면	90047	두운1리마을회관앞
494	강화군	내가면	43240	외포리정미소	554	강화군	불은면	43540	두운리
495	강화군	내가면	43110	외포삼거리	555	강화군	불은면	43034	두운리
496	강화군	내가면	43285	외포삼거리	556	강화군	불은면	43302	메제미
497	강화군	내가면	90238	장지포	557	강화군	불은면	43598	메제미
498	강화군	내가면	90239	장지포	558	강화군	불은면	43272	목비고개
499	강화군	내가면	43264	저수지관리소	559	강화군	불은면	43294	박궁현
500	강화군	내가면	43847	적석사입구	560	강화군	불은면	43228	박궁현
501	강화군	내가면	43348	적석사입구	561	강화군	불은면	43040	백운곡
502	강화군	내가면	43252	중촌	562	강화군	불은면	43295	백운곡
503	강화군	내가면	43369	중촌	563	강화군	불은면	43297	벌말
504	강화군	내가면	90393	펜션마을	564	강화군	불은면	43175	벌말
505	강화군	내가면	90392	펜션마을	565	강화군	불은면	43535	봉골
506	강화군	내가면	43258	평전	566	강화군	불은면	43673	봉골
507	강화군	내가면	43558	향청리종점	567	강화군	불은면	43528	복성마을
508	강화군	내가면	90120	허튼개	568	강화군	불은면	43136	복성마을
509	강화군	내가면	90119	허튼개	569	강화군	불은면	43035	불은면주민센터
510	강화군	내가면	90207	황청리종점	570	강화군	불은면	43293	불은초등학교
511	강화군	불은면	43905	가나안마을앞	571	강화군	불은면	43530	불은초등학교
512	강화군	불은면	43904	가나안마을앞	572	강화군	불은면	43036	불은파출소
513	강화군	불은면	43222	경기도학생교육원	573	강화군	불은면	43531	사슴농장
514	강화군	불은면	43162	경기도학생교육원	574	강화군	불은면	43866	사슴농장
515	강화군	불은면	43934	경전말	575	강화군	불은면	43169	삼동암리마을회관
516	강화군	불은면	90372	고능2리 종점	576	강화군	불은면	43227	삼동암리마을회관
517	강화군	불은면	90371	고능2리능촌마을회관	577	강화군	불은면	43385	서문안
518	강화군	불은면	90209	고능리공소	578	강화군	불은면	43584	서문안
519	강화군	불은면	90208	고능리공소	579	강화군	불은면	43965	서문안주유소
520	강화군	불은면	43291	고능리입구	580	강화군	불은면	43966	서문안주유소
521	강화군	불은면	43534	고능리입구	581	강화군	불은면	43039	성터지
522	강화군	불은면	43865	고능종점(지래)	582	강화군	불은면	43038	성터지
523	강화군	불은면	43532	고잔마을	583	강화군	불은면	43526	솔정
524	강화군	불은면	43284	고잔마을	584	강화군	불은면	43871	솔정
525	강화군	불은면	43674	광성보	585	강화군	불은면	43129	솔정마을
526	강화군	불은면	43128	광성오리	586	강화군	불은면	43872	솔정마을
527	강화군	불은면	43862	광성오리	587	강화군	불은면	43130	솔정정미소
528	강화군	불은면	43282	구재이	588	강화군	불은면	43134	솔정정미소
529	강화군	불은면	43551	구재이	589	강화군	불은면	43527	신현노인회관
530	강화군	불은면	43270	길직1리	590	강화군	불은면	43279	신현노인회관
531	강화군	불은면	43178	농도원	591	강화군	불은면	90062	신현리입구
532	강화군	불은면	43355	농도원	592	강화군	불은면	43867	아침가리마을회관
533	강화군	불은면	43357	농업기술센터	593	강화군	불은면	43287	아침가리마을회관
534	강화군	불은면	43573	농업기술센터	594	강화군	불은면	43132	안산마을
535	강화군	불은면	43649	능곡마을회관	595	강화군	불은면	43138	안산마을
536	강화군	불은면	43553	능곡마을회관	596	강화군	불은면	43301	안양대학교
537	강화군	불은면	90370	능촌삼거리	597	강화군	불은면	43177	안양대학교
538	강화군	불은면	43560	능촌입구	598	강화군	불은면	43139	영은교회
539	강화군	불은면	43854	능촌입구	599	강화군	불은면	43037	영은교회
540	강화군	불은면	43173	덕정가든	600	강화군	불은면	43361	오두둔대

〈 표계속 〉

연번	권역	행정동명	정류소번호	정류소명	연번	권역	행정동명	정류소번호	정류소명
601	강화군	불은면	43536	오두돈대	661	강화군	삼산면	90153	목개마을
602	강화군	불은면	43675	오두리(넙성입구)	662	강화군	삼산면	90154	목개마을
603	강화군	불은면	43638	오두리(넙성입구)	663	강화군	삼산면	90336	민머루해수욕장
604	강화군	불은면	43529	오두리종점	664	강화군	삼산면	90142	방개마을
605	강화군	불은면	43137	오두리종점	665	강화군	삼산면	90141	방개마을
606	강화군	불은면	43557	오두마을입구	666	강화군	삼산면	90166	보무기
607	강화군	불은면	43647	오두마을입구	667	강화군	삼산면	90165	보무기
608	강화군	불은면	43555	오성교회	668	강화군	삼산면	90206	보문사
609	강화군	불은면	43853	오성교회	669	강화군	삼산면	90171	삼산군립어린이집
610	강화군	불은면	43033	옥골.옥토끼우주센터	670	강화군	삼산면	90172	삼산군립어린이집
611	강화군	불은면	43561	옥골.옥토끼우주센터	671	강화군	삼산면	90150	삼산면사무소
612	강화군	불은면	43230	웅장골	672	강화군	삼산면	90149	삼산면사무소
613	강화군	불은면	43171	웅장골	673	강화군	삼산면	90246	삼산저수지앞
614	강화군	불은면	90389	이규보묘입구	674	강화군	삼산면	90245	삼산저수지앞
615	강화군	불은면	90065	이규보묘입구	675	강화군	삼산면	90342	상1리마을회관(창말)
616	강화군	불은면	43855	장안마을	676	강화군	삼산면	90339	상1리마을회관(창말)
617	강화군	불은면	43133	장안마을	677	강화군	삼산면	90343	상2리마을회관
618	강화군	불은면	43933	장안촌동쪽	678	강화군	삼산면	90337	상2리마을회관
619	강화군	불은면	43224	재활용품수집장	679	강화군	삼산면	90331	상주(상리)
620	강화군	불은면	43165	재활용품수집장	680	강화군	삼산면	90146	석모1리마을회관
621	강화군	불은면	43533	조광교회입구	681	강화군	삼산면	90145	석모1리마을회관
622	강화군	불은면	43868	조광교회입구	682	강화군	삼산면	90137	석모대교(석포리방향)
623	강화군	불은면	43299	중혈마을	683	강화군	삼산면	90138	석모대교(석포리방향)
624	강화군	불은면	43176	중혈마을	684	강화군	삼산면	90139	석모대교(석포리방향)
625	강화군	불은면	43174	하우스앞	685	강화군	삼산면	90140	석모대교(석포리방향)
626	강화군	불은면	43231	하우스앞	686	강화군	삼산면	90250	석모대교전망대
627	강화군	불은면	43648	향나무골	687	강화군	삼산면	90249	석모대교전망대
628	강화군	불은면	43131	향나무골	688	강화군	삼산면	90163	석모도미네칼온천
629	강화군	불은면	43311	호세요양원	689	강화군	삼산면	90164	석모도미네칼온천
630	강화군	불은면	43221	호세요양원	690	강화군	삼산면	90144	석모도수목원입구(삼산초등학교)
631	강화군	불은면	43676	화도돈대	691	강화군	삼산면	90143	석모도수목원입구(삼산초등학교)
632	강화군	불은면	43863	화도돈대	692	강화군	삼산면	90152	석모도자연휴양림입구
633	강화군	불은면	43277	황골마을	693	강화군	삼산면	90151	석모도자연휴양림입구
634	강화군	불은면	43135	황골마을	694	강화군	삼산면	90192	석포리마을회관
635	강화군	삼산면	90325	개건너	695	강화군	삼산면	90191	석포리마을회관
636	강화군	삼산면	90326	개건너	696	강화군	삼산면	90203	석포항
637	강화군	삼산면	90196	공개마을	697	강화군	삼산면	90253	신통마을
638	강화군	삼산면	90195	공개마을	698	강화군	삼산면	90254	신통마을
639	강화군	삼산면	90348	교회앞	699	강화군	삼산면	90175	어류정입구
640	강화군	삼산면	90338	교회앞	700	강화군	삼산면	90313	어류정입구
641	강화군	삼산면	90194	구농재	701	강화군	삼산면	90312	어류정입구
642	강화군	삼산면	90193	구농재	702	강화군	삼산면	90176	어류정입구
643	강화군	삼산면	90183	나무개	703	강화군	삼산면	90314	어류정입구
644	강화군	삼산면	90184	나무개	704	강화군	삼산면	90323	어류정항
645	강화군	삼산면	90186	납섬입구	705	강화군	삼산면	90319	염전
646	강화군	삼산면	90185	납섬입구	706	강화군	삼산면	90320	염전
647	강화군	삼산면	90167	내건너	707	강화군	삼산면	90317	염전사택
648	강화군	삼산면	90168	내건너	708	강화군	삼산면	90318	염전사택
649	강화군	삼산면	90190	농막골	709	강화군	삼산면	90169	웃말
650	강화군	삼산면	90189	농막골	710	강화군	삼산면	90170	웃말
651	강화군	삼산면	90147	동넉개	711	강화군	삼산면	90251	원수리마을
652	강화군	삼산면	90148	동넉개	712	강화군	삼산면	90252	원수리마을
653	강화군	삼산면	90377	뒷골 입구	713	강화군	삼산면	90212	은당골
654	강화군	삼산면	90380	뒷골 입구	714	강화군	삼산면	90213	은당골
655	강화군	삼산면	90177	리안월드입구	715	강화군	삼산면	90181	인내마을
656	강화군	삼산면	90178	리안월드입구	716	강화군	삼산면	90182	인내마을
657	강화군	삼산면	90173	매음1리마을회관	717	강화군	삼산면	90227	인천경로당앞
658	강화군	삼산면	90174	매음1리마을회관	718	강화군	삼산면	90226	인천경로당앞
659	강화군	삼산면	90322	매음3리마을회관(민머루)	719	강화군	삼산면	90324	장암마을
660	강화군	삼산면	90321	매음3리마을회관(민머루)	720	강화군	삼산면	90156	장암마을

〈 표계속 〉

연번	권역	행정동명	정류소번호	정류소명	연번	권역	행정동명	정류소번호	정류소명
721	강화군	삼산면	90155	장암마을	781	강화군	선원면	43307	선원사초입
722	강화군	삼산면	90332	장암마을	782	강화군	선원면	43756	선원사초입
723	강화군	삼산면	90187	전득이고개입구	783	강화군	선원면	43044	선원초등학교
724	강화군	삼산면	90188	전득이고개입구	784	강화군	선원면	43045	선원초등학교
725	강화군	삼산면	90381	탄토 마을	785	강화군	선원면	43857	세광2차아파트
726	강화군	삼산면	90378	탄토마을	786	강화군	선원면	43758	세광2차아파트
727	강화군	삼산면	90316	탑재입구	787	강화군	선원면	43050	세광아파트
728	강화군	삼산면	90315	탑재입구	788	강화군	선원면	43049	세광아파트
729	강화군	삼산면	90243	하리마을회관	789	강화군	선원면	43775	송림빌라
730	강화군	삼산면	90244	하리마을회관	790	강화군	선원면	43316	송림빌라
731	강화군	삼산면	90240	하리선착장	791	강화군	선원면	43041	수부촌
732	강화군	삼산면	90157	한가라지교개	792	강화군	선원면	43330	시리미
733	강화군	삼산면	90158	한가라지교개	793	강화군	선원면	43631	시리미
734	강화군	삼산면	90159	한가라지입구	794	강화군	선원면	90114	신당촌
735	강화군	삼산면	90160	한가라지입구	795	강화군	선원면	90113	신당촌
736	강화군	삼산면	90247	향포	796	강화군	선원면	43300	신정1리마을회관
737	강화군	삼산면	90248	향포	797	강화군	선원면	43737	신정1리마을회관
738	강화군	삼산면	90179	해명초등학교앞	798	강화군	선원면	90111	신정삼거리
739	강화군	삼산면	90180	해명초등학교앞	799	강화군	선원면	90112	신정삼거리
740	강화군	삼산면	90162	해암약수	800	강화군	선원면	43303	신지동마을회관
741	강화군	삼산면	90161	해암약수	801	강화군	선원면	43740	신지동마을회관
742	강화군	석모리	90354	장구란	802	강화군	선원면	43987	양골
743	강화군	석모리	90349	장구란	803	강화군	선원면	43989	양골
744	강화군	선원면	43051	경기주유소	804	강화군	선원면	43911	양달마을
745	강화군	선원면	43844	고비고개정상	805	강화군	선원면	43910	양달마을
746	강화군	선원면	43544	고산촌	806	강화군	선원면	43614	연리입구
747	강화군	선원면	43779	고산촌	807	강화군	선원면	43267	연리입구
748	강화군	선원면	90126	고시기(가재골)	808	강화군	선원면	43954	영골
749	강화군	선원면	43770	고시기(가재골)	809	강화군	선원면	43955	영골
750	강화군	선원면	43951	구형목	810	강화군	선원면	43952	옥금말
751	강화군	선원면	43950	구형목	811	강화군	선원면	43953	옥금말
752	강화군	선원면	43047	군인아파트	812	강화군	선원면	43677	용당사터
753	강화군	선원면	43046	군인아파트	813	강화군	선원면	43537	용당사터
754	강화군	선원면	43298	금운교	814	강화군	선원면	43639	용진진
755	강화군	선원면	43858	금운교	815	강화군	선원면	43678	용진진
756	강화군	선원면	43777	금월리종점	816	강화군	선원면	43179	올레기
757	강화군	선원면	43324	남산리	817	강화군	선원면	43548	올레기
758	강화군	선원면	43628	남산리	818	강화군	선원면	43768	이촌
759	강화군	선원면	43546	대문리고개입구	819	강화군	선원면	43312	이촌
760	강화군	선원면	90058	대문촌마을	820	강화군	선원면	43935	충곡고개
761	강화군	선원면	90059	대문촌마을	821	강화군	선원면	43936	충독고개
762	강화군	선원면	43703	대장간마을	822	강화군	선원면	43751	지산리입구
763	강화군	선원면	43363	더리미경로당	823	강화군	선원면	43310	지산리입구
764	강화군	선원면	43731	더리미경로당	824	강화군	선원면	43538	지산입구(용진)
765	강화군	선원면	43962	더리미미술관	825	강화군	선원면	43679	지산입구(용진)
766	강화군	선원면	43961	더리미미술관	826	강화군	선원면	43048	찬우물
767	강화군	선원면	43864	더리미장어마을	827	강화군	선원면	43851	찬우물약수터
768	강화군	선원면	43680	더리미장어마을	828	강화군	선원면	43549	창골
769	강화군	선원면	43733	도감말	829	강화군	선원면	43903	창리
770	강화군	선원면	43754	도감말	830	강화군	선원면	43052	창리
771	강화군	선원면	43314	마을회관	831	강화군	선원면	43053	창리
772	강화군	선원면	43773	마을회관	832	강화군	선원면	43902	창리
773	강화군	선원면	90235	산림조합앞	833	강화군	선원면	43054	창리
774	강화군	선원면	90234	산림조합앞	834	강화군	선원면	43326	충렬사
775	강화군	선원면	90067	선원면사무소앞	835	강화군	선원면	43629	충렬사
776	강화군	선원면	90068	선원면사무소앞	836	강화군	선원면	43937	큰말
777	강화군	선원면	43070	선원면주민센터	837	강화군	선원면	43938	큰말
778	강화군	선원면	43042	선원면주민센터	838	강화군	선원면	43940	포도밭
779	강화군	선원면	43305	선원사	839	강화군	선원면	43939	포도밭
780	강화군	선원면	43742	선원사	840	강화군	선원면	90109	환경공단강화사업소

〈 표계속 〉

연번	권역	행정동명	정류소번호	정류소명	연번	권역	행정동명	정류소번호	정류소명
841	강화군	선원면	90110	환경공단강화사업소	901	강화군	송해면	90103	양오리저수지마을
842	강화군	선원면	43630	황련사입구	902	강화군	송해면	90101	양오저수지입구
843	강화군	선원면	43328	황련사입구	903	강화군	송해면	90100	양오저수지입구
844	강화군	송해면	43427	곡촌	904	강화군	송해면	43389	오류내
845	강화군	송해면	43789	곡촌	905	강화군	송해면	43757	오류내
846	강화군	송해면	90105	관곡마을	906	강화군	송해면	43425	우뢰촌
847	강화군	송해면	90104	관곡마을	907	강화군	송해면	43792	우뢰촌
848	강화군	송해면	43818	교회앞	908	강화군	송해면	90359	우리마을 앞
849	강화군	송해면	43430	교회앞	909	강화군	송해면	90358	유니전자 앞
850	강화군	송해면	43823	구면사무소	910	강화군	송해면	43423	임송촌
851	강화군	송해면	43831	김지곡	911	강화군	송해면	43802	임송촌
852	강화군	송해면	43455	김지곡	912	강화군	송해면	43667	자연사박물관
853	강화군	송해면	43450	당산리	913	강화군	송해면	43451	자연사박물관
854	강화군	송해면	43700	당산리	914	강화군	송해면	43387	전원미술관앞
855	강화군	송해면	43752	당산리검문소	915	강화군	송해면	43810	전원미술관앞
856	강화군	송해면	43699	당산리검문소	916	강화군	송해면	90130	풍류산
857	강화군	송해면	43725	당산중점	917	강화군	송해면	90129	풍류산
858	강화군	송해면	43669	당산중점	918	강화군	송해면	43826	하도리입구
859	강화군	송해면	90311	모름말	919	강화군	송해면	43437	호박골
860	강화군	송해면	90255	모름말	920	강화군	송해면	43784	호박골
861	강화군	송해면	43668	박물관앞	921	강화군	송해면	43123	호박골사거리
862	강화군	송해면	43698	박물관앞	922	강화군	송해면	43706	호박골사거리
863	강화군	송해면	90106	부대아래	923	강화군	송해면	43124	호박골사거리
864	강화군	송해면	90107	부대아래	924	강화군	송해면	43804	호박골사거리
865	강화군	송해면	43787	부대앞	925	강화군	송해면	43798	홍의사거리
866	강화군	송해면	43435	부대앞	926	강화군	송해면	43813	홍의사거리
867	강화군	송해면	43444	샘말	927	강화군	송해면	43613	홍의삼거리
868	강화군	송해면	43782	샘말	928	강화군	송해면	43441	홍의삼거리
869	강화군	송해면	90085	솔정1리마을회관	929	강화군	송해면	43452	화문석문화관
870	강화군	송해면	90086	솔정1리마을회관	930	강화군	송해면	43697	화문석문화관
871	강화군	송해면	43811	솔정마을	931	강화군	양도면	43969	가능포
872	강화군	송해면	90108	솔정마을	932	강화군	양도면	43970	가능포
873	강화군	송해면	43439	송곡촌	933	강화군	양도면	43156	가톨릭대
874	강화군	송해면	43815	송곡촌	934	강화군	양도면	43325	가톨릭대
875	강화군	송해면	43769	송해교회	935	강화군	양도면	43168	건평
876	강화군	송해면	43384	송해교회	936	강화군	양도면	43186	건평
877	강화군	송해면	43708	송해면사무소	937	강화군	양도면	43651	건평리
878	강화군	송해면	43809	송해면사무소	938	강화군	양도면	43187	건평리
879	강화군	송해면	43819	송해삼거리	939	강화군	양도면	43594	건평마을회관
880	강화군	송해면	43386	송해삼거리	940	강화군	양도면	43170	건평입구
881	강화군	송해면	43820	송해초등학교	941	강화군	양도면	43331	건평입구
882	강화군	송해면	43807	송해초등학교	942	강화군	양도면	43319	곤농
883	강화군	송해면	43704	송회2리	943	강화군	양도면	43197	곤농
884	강화군	송해면	43421	송회2리	944	강화군	양도면	43290	공숙입구
885	강화군	송해면	90361	신당리 교회 앞	945	강화군	양도면	43490	공숙입구
886	강화군	송해면	90360	신당리 언덕	946	강화군	양도면	43273	노량새고개
887	강화군	송해면	90091	신당리동촌부락	947	강화군	양도면	43570	노량새고개
888	강화군	송해면	90090	신당리동촌부락	948	강화군	양도면	43238	누촌
889	강화군	송해면	90363	신당리동촌부락	949	강화군	양도면	43360	누촌
890	강화군	송해면	90088	신당리마을회관	950	강화군	양도면	43232	느티나무
891	강화군	송해면	90087	신당리마을회관	951	강화군	양도면	43182	느티나무
892	강화군	송해면	90362	신당리해나무	952	강화군	양도면	43921	농미
893	강화군	송해면	43800	신촌	953	강화군	양도면	43922	농미
894	강화군	송해면	43432	신촌	954	강화군	양도면	43571	농안
895	강화군	송해면	43666	양오1리마을회관	955	강화군	양도면	43276	농안
896	강화군	송해면	43454	양오1리마을회관	956	강화군	양도면	43194	대흥
897	강화군	송해면	43625	양오2리경로당	957	강화군	양도면	43591	대흥
898	강화군	송해면	43453	양오2리경로당	958	강화군	양도면	43195	문현
899	강화군	송해면	90049	양오2리앞	959	강화군	양도면	43321	문현
900	강화군	송해면	90102	양오리저수지마을	960	강화군	양도면	43114	비선삼거리

〈 표계속 〉

연번	권역	행정동명	정류소번호	정류소명	연번	권역	행정동명	정류소번호	정류소명
961	강화군	양도면	43113	비선삼거리	1,021	강화군	양사면	43610	고향산천
962	강화군	양도면	43547	비선삼거리	1,022	강화군	양사면	43464	고향산천
963	강화군	양도면	43596	비선삼거리	1,023	강화군	양사면	43496	교산교회
964	강화군	양도면	43599	산마을고등학교	1,024	강화군	양사면	43719	교산교회
965	강화군	양도면	43116	산마을고등학교	1,025	강화군	양사면	43694	교산리입구
966	강화군	양도면	43286	산문입구	1,026	강화군	양사면	43748	교산리입구
967	강화군	양도면	43107	산문입구	1,027	강화군	양사면	43715	교산상회앞
968	강화군	양도면	43899	산문입구	1,028	강화군	양사면	43494	교산상회앞
969	강화군	양도면	43154	산문중점	1,029	강화군	양사면	43506	구북성초교
970	강화군	양도면	43234	서성	1,030	강화군	양사면	43656	구북성초교
971	강화군	양도면	43362	서성	1,031	강화군	양사면	43919	국회연수원입구
972	강화군	양도면	43236	야곡	1,032	강화군	양사면	43920	국회연수원입구
973	강화군	양도면	43292	야곡	1,033	강화군	양사면	43845	다리목
974	강화군	양도면	43074	양도	1,034	강화군	양사면	43717	다리목
975	강화군	양도면	43075	양도	1,035	강화군	양사면	43723	덕고개삼거리
976	강화군	양도면	43912	양도면사무소(나무)	1,036	강화군	양사면	43750	덕고개삼거리
977	강화군	양도면	43913	양도면사무소(첼터)	1,037	강화군	양사면	43657	덕음
978	강화군	양도면	43568	양도초등학교	1,038	강화군	양사면	43983	덕용
979	강화군	양도면	43329	양도초등학교	1,039	강화군	양사면	43986	덕용
980	강화군	양도면	43927	양왕마을	1,040	강화군	양사면	43727	덕하교앞
981	강화군	양도면	43928	양왕마을	1,041	강화군	양사면	43449	덕하교앞
982	강화군	양도면	43280	어두	1,042	강화군	양사면	43730	덕화2리
983	강화군	양도면	43206	어두	1,043	강화군	양사면	43468	덕화2리
984	강화군	양도면	43155	어두마을	1,044	강화군	양사면	43923	덕화2리마을회관
985	강화군	양도면	43322	어두마을	1,045	강화군	양사면	43924	덕화2리마을회관
986	강화군	양도면	90390	영사목장 앞	1,046	강화군	양사면	43609	덕화3리마을회관
987	강화군	양도면	90391	영사목장 앞	1,047	강화군	양사면	43469	덕화3리입구
988	강화군	양도면	43930	우물골	1,048	강화군	양사면	43729	덕화3리입구
989	강화군	양도면	43929	우물골	1,049	강화군	양사면	90399	덕화교회앞
990	강화군	양도면	43354	인산저수지	1,050	강화군	양사면	90398	덕화교회앞
991	강화군	양도면	43575	인산저수지	1,051	강화군	양사면	43765	마미
992	강화군	양도면	43184	장하	1,052	강화군	양사면	43747	마미
993	강화군	양도면	43204	장하	1,053	강화군	양사면	43837	매제미고개
994	강화군	양도면	43208	장하	1,054	강화군	양사면	43988	매제미고개
995	강화군	양도면	43183	장하	1,055	강화군	양사면	43979	명보주택앞
996	강화군	양도면	43334	조산	1,056	강화군	양사면	43984	명보주택앞
997	강화군	양도면	43192	조산	1,057	강화군	양사면	43503	목장앞
998	강화군	양도면	43338	조산교회	1,058	강화군	양사면	43688	목장앞
999	강화군	양도면	43172	조산교회	1,059	강화군	양사면	43498	목골
1,000	강화군	양도면	43189	조산초등학교	1,060	강화군	양사면	43684	목골
1,001	강화군	양도면	43593	조산초등학교	1,061	강화군	양사면	43744	북성교회
1,002	강화군	양도면	43180	종갱이	1,062	강화군	양사면	43764	북성교회
1,003	강화군	양도면	43288	종갱이	1,063	강화군	양사면	43462	상덕현삼거리
1,004	강화군	양도면	90230	주택마을	1,064	강화군	양사면	43767	상덕현삼거리
1,005	강화군	양도면	43115	탑재	1,065	강화군	양사면	43702	새마을
1,006	강화군	양도면	43579	탑재	1,066	강화군	양사면	43471	새마을
1,007	강화군	양도면	43109	탑재	1,067	강화군	양사면	43746	생설미
1,008	강화군	양도면	43327	탑재	1,068	강화군	양사면	43125	생설미입구
1,009	강화군	양도면	43281	하록	1,069	강화군	양사면	43608	생설미입구
1,010	강화군	양도면	43157	하록	1,070	강화군	양사면	43607	생설미입구
1,011	강화군	양도면	43275	하우고개	1,071	강화군	양사면	43712	서사체험학습장
1,012	강화군	양도면	43577	하우고개	1,072	강화군	양사면	43487	서사체험학습장
1,013	강화군	양도면	43971	하일부락입구	1,073	강화군	양사면	43833	석산
1,014	강화군	양도면	43967	하일부락입구	1,074	강화군	양사면	43482	송산
1,015	강화군	양도면	43199	혜나무	1,075	강화군	양사면	43710	송산
1,016	강화군	양도면	43317	혜나무	1,076	강화군	양사면	43956	송산교회
1,017	강화군	양도면	43992	황골	1,077	강화군	양사면	43611	송산삼거리
1,018	강화군	양도면	43993	황골	1,078	강화군	양사면	43480	송산삼거리
1,019	강화군	양사면	43467	강화수양관앞	1,079	강화군	양사면	43491	신포입구
1,020	강화군	양사면	43732	강화수양관앞	1,080	강화군	양사면	43842	신포입구

〈 표계속 〉

연번	권역	행정동명	정류소번호	정류소명	연번	권역	행정동명	정류소번호	정류소명
1,081	강화군	양사면	43658	양사면사무소	1,141	강화군	하점면	43664	도간마을
1,082	강화군	양사면	43501	양사면사무소	1,142	강화군	하점면	43612	도간마을
1,083	강화군	양사면	43736	양사우체국	1,143	강화군	하점면	43407	동촌
1,084	강화군	양사면	43465	양사우체국	1,144	강화군	하점면	43793	동촌
1,085	강화군	양사면	43466	양사초등학교	1,145	강화군	하점면	43776	막촌
1,086	강화군	양사면	43734	양사초등학교	1,146	강화군	하점면	43460	막촌
1,087	강화군	양사면	43722	양사파출소	1,147	강화군	하점면	43580	망월3리
1,088	강화군	양사면	43687	외들	1,148	강화군	하점면	43332	망월3리
1,089	강화군	양사면	43745	외들	1,149	강화군	하점면	43117	망월입구
1,090	강화군	양사면	43762	요곡	1,150	강화군	하점면	43790	망월입구
1,091	강화군	양사면	43655	요곡	1,151	강화군	하점면	43576	망월입구
1,092	강화군	양사면	43488	윗말	1,152	강화군	하점면	43788	망월중점
1,093	강화군	양사면	43839	윗말	1,153	강화군	하점면	43803	명신초등학교
1,094	강화군	양사면	43749	용곡	1,154	강화군	하점면	43394	명신초등학교
1,095	강화군	양사면	43696	용곡	1,155	강화군	하점면	43659	모연
1,096	강화군	양사면	90210	인화1리마을회관	1,156	강화군	하점면	43689	모연
1,097	강화군	양사면	90211	인화1리마을회관	1,157	강화군	하점면	43808	백련사입구
1,098	강화군	양사면	43473	인화리중점	1,158	강화군	하점면	43419	백련사입구
1,099	강화군	양사면	43945	인화리중점	1,159	강화군	하점면	43588	별림산입구
1,100	강화군	양사면	90064	인화성입구	1,160	강화군	하점면	43778	별림산입구
1,101	강화군	양사면	90063	인화성입구	1,161	강화군	하점면	43652	부근삼거리
1,102	강화군	양사면	43944	잔솔밭	1,162	강화군	하점면	43586	부근삼거리
1,103	강화군	양사면	43943	잔솔밭	1,163	강화군	하점면	43416	사직(해나무)
1,104	강화군	양사면	43477	전들	1,164	강화군	하점면	43797	사직(해나무)
1,105	강화군	양사면	43835	전들	1,165	강화군	하점면	43785	사촌
1,106	강화군	양사면	90060	제적봉앞마을	1,166	강화군	하점면	43597	사촌
1,107	강화군	양사면	90061	제적봉앞마을	1,167	강화군	하점면	43271	산화고개
1,108	강화군	양사면	43654	제적봉입구	1,168	강화군	하점면	43388	산화고개
1,109	강화군	양사면	43686	제적봉입구	1,169	강화군	하점면	43796	서흥의입구
1,110	강화군	양사면	43713	짓절미	1,170	강화군	하점면	43446	서흥의입구
1,111	강화군	양사면	43485	짓절미	1,171	강화군	하점면	43663	석조여래입상앞
1,112	강화군	양사면	43759	철곳	1,172	강화군	하점면	43692	석조여래입상앞
1,113	강화군	양사면	43653	철곳	1,173	강화군	하점면	43603	성경
1,114	강화군	양사면	43958	철산리검문소	1,174	강화군	하점면	43771	성경
1,115	강화군	양사면	43957	철산리검문소	1,175	강화군	하점면	43805	소나무
1,116	강화군	양사면	43741	철산리입구	1,176	강화군	하점면	43396	소나무
1,117	강화군	양사면	43685	철산리입구	1,177	강화군	하점면	43412	소동
1,118	강화군	양사면	43760	평화전망대	1,178	강화군	하점면	43829	소동
1,119	강화군	양사면	43743	평화전망대	1,179	강화군	하점면	43814	신봉삼거리
1,120	강화군	양사면	90052	푸른초장	1,180	강화군	하점면	43126	신봉삼거리
1,121	강화군	양사면	90053	푸른초장	1,181	강화군	하점면	43463	신봉삼거리
1,122	강화군	하점면	43602	각곡	1,182	강화군	하점면	43127	신봉삼거리
1,123	강화군	하점면	43772	각곡	1,183	강화군	하점면	43458	신봉이발관
1,124	강화군	하점면	43898	강서중학교	1,184	강화군	하점면	43786	신봉이발관
1,125	강화군	하점면	43660	강서중학교	1,185	강화군	하점면	43405	신삼1리마을회관
1,126	강화군	하점면	43670	강화역사박물관(고인돌)	1,186	강화군	하점면	43791	신삼1리마을회관
1,127	강화군	하점면	43601	강화역사박물관(고인돌)	1,187	강화군	하점면	43400	신삼2리마을회관
1,128	강화군	하점면	43662	검문소	1,188	강화군	하점면	43825	신삼2리마을회관
1,129	강화군	하점면	90042	검문소	1,189	강화군	하점면	43606	신삼리입구
1,130	강화군	하점면	90043	검문소	1,190	강화군	하점면	43801	신삼리입구
1,131	강화군	하점면	43812	검문소	1,191	강화군	하점면	43753	신촌
1,132	강화군	하점면	43457	곡촌	1,192	강화군	하점면	43459	신촌
1,133	강화군	하점면	43816	곡촌	1,193	강화군	하점면	43592	양수창
1,134	강화군	하점면	43822	다운	1,194	강화군	하점면	43781	양수창
1,135	강화군	하점면	90333	다운	1,195	강화군	하점면	43402	어린이집앞
1,136	강화군	하점면	43605	다운	1,196	강화군	하점면	43585	어린이집앞
1,137	강화군	하점면	43582	다운1리	1,197	강화군	하점면	43590	요골
1,138	강화군	하점면	43821	다운1리	1,198	강화군	하점면	43780	요골
1,139	강화군	하점면	43398	다운마을	1,199	강화군	하점면	43578	윗망월
1,140	강화군	하점면	43824	다운마을	1,200	강화군	하점면	43335	윗망월

〈 표계속 〉

연번	권역	행정동명	정류소번호	정류소명	연번	권역	행정동명	정류소번호	정류소명
1,201	강화군	하점면	43691	이강리방앗간	1,261	강화군	화도면	43006	덕포리
1,202	강화군	하점면	43832	이강리방앗간	1,262	강화군	화도면	43100	덕포리
1,203	강화군	하점면	43661	이현(이강리교회)	1,263	강화군	화도면	43422	돈대모루
1,204	강화군	하점면	43690	이현(이강리교회)	1,264	강화군	화도면	43447	돈대모루
1,205	강화군	하점면	43695	인천대검도수련원	1,265	강화군	화도면	43499	동막교회
1,206	강화군	하점면	43456	인천대검도수련원	1,266	강화군	화도면	43514	동막교회
1,207	강화군	하점면	43693	장정2리마을회관	1,267	강화군	화도면	43511	동막애변
1,208	강화군	하점면	43665	장정2리마을회관	1,268	강화군	화도면	43408	동막애변
1,209	강화군	하점면	43806	점촌	1,269	강화군	화도면	43349	동주농장
1,210	강화군	하점면	43414	점촌	1,270	강화군	화도면	43401	동주농장
1,211	강화군	하점면	43783	창후1리마을회관	1,271	강화군	화도면	43417	마니산상회
1,212	강화군	하점면	43595	창후1리마을회관	1,272	강화군	화도면	43443	마니산상회
1,213	강화군	하점면	43830	창후리입구	1,273	강화군	화도면	43103	마니산입구
1,214	강화군	하점면	43604	창후리입구	1,274	강화군	화도면	43102	마니산입구
1,215	강화군	하점면	43774	창후리종점	1,275	강화군	화도면	43340	문산교회앞
1,216	강화군	하점면	43600	창후정미소	1,276	강화군	화도면	43589	문산교회앞
1,217	강화군	하점면	43461	창후정미소	1,277	강화군	화도면	43005	문산교회앞
1,218	강화군	하점면	43827	천곡	1,278	강화군	화도면	43101	문산리마을회관
1,219	강화군	하점면	43409	천곡	1,279	강화군	화도면	43164	문현
1,220	강화군	하점면	43411	천촌	1,280	강화군	화도면	43420	미루지
1,221	강화군	하점면	43795	천촌	1,281	강화군	화도면	43522	미루지
1,222	강화군	하점면	43391	파라다이스공원	1,282	강화군	화도면	43428	버드러지
1,223	강화군	하점면	43828	파라다이스공원	1,283	강화군	화도면	43476	버드러지
1,224	강화군	하점면	43755	하점공단	1,284	강화군	화도면	43495	분오리어판장
1,225	강화군	하점면	43448	하점공단	1,285	강화군	화도면	43406	분오리어판장
1,226	강화군	하점면	43738	하점면사무소	1,286	강화군	화도면	43509	분오저수지
1,227	강화군	하점면	43834	하점면사무소	1,287	강화군	화도면	43493	분오저수지
1,228	강화군	하점면	90223	하점순복음교회	1,288	강화군	화도면	43492	산애틀애
1,229	강화군	하점면	90222	하점순복음교회	1,289	강화군	화도면	43143	산애틀애
1,230	강화군	하점면	43838	하점우체국	1,290	강화군	화도면	43347	상촌
1,231	강화군	하점면	43817	하점우체국	1,291	강화군	화도면	43152	상촌
1,232	강화군	하점면	43836	하점초등학교	1,292	강화군	화도면	90133	새꾸지마을
1,233	강화군	하점면	43739	하점초등학교	1,293	강화군	화도면	90134	새꾸지마을
1,234	강화군	화도면	43518	간촌	1,294	강화군	화도면	43995	셋말
1,235	강화군	화도면	43504	간촌	1,295	강화군	화도면	43994	셋말
1,236	강화군	화도면	43001	강화마니산	1,296	강화군	화도면	43483	선수
1,237	강화군	화도면	43002	강화마니산	1,297	강화군	화도면	43433	선수
1,238	강화군	화도면	43975	강화실버케어스얌	1,298	강화군	화도면	43429	선수여객선착장
1,239	강화군	화도면	43976	강화실버케어스얌	1,299	강화군	화도면	43479	선수여객선착장
1,240	강화군	화도면	43513	갯벌슈퍼	1,300	강화군	화도면	43996	소장전
1,241	강화군	화도면	43410	갯벌슈퍼	1,301	강화군	화도면	43997	소장전
1,242	강화군	화도면	43076	고창촌	1,302	강화군	화도면	43524	신광주유소
1,243	강화군	화도면	43345	고창촌입구	1,303	강화군	화도면	43470	신광주유소
1,244	강화군	화도면	43166	고창촌입구	1,304	강화군	화도면	43342	양지촌
1,245	강화군	화도면	43543	내리교회	1,305	강화군	화도면	43163	양지촌
1,246	강화군	화도면	43395	내리교회	1,306	강화군	화도면	43472	여차리
1,247	강화군	화도면	43972	내리쉼터	1,307	강화군	화도면	43424	여차리
1,248	강화군	화도면	43968	내리쉼터	1,308	강화군	화도면	43505	여차리회관
1,249	강화군	화도면	43581	내촌	1,309	강화군	화도면	43525	여차리회관
1,250	강화군	화도면	43343	내촌	1,310	강화군	화도면	43145	이건창생가
1,251	강화군	화도면	90395	내촌입구	1,311	강화군	화도면	43434	이건창생가
1,252	강화군	화도면	90394	내촌입구	1,312	강화군	화도면	43932	장꽃돈대
1,253	강화군	화도면	43140	넙말	1,313	강화군	화도면	43931	장꽃돈대
1,254	강화군	화도면	43438	넙말	1,314	강화군	화도면	43118	장꽃윗집
1,255	강화군	화도면	43948	대사마을	1,315	강화군	화도면	43478	장꽃윗집
1,256	강화군	화도면	43947	대사마을	1,316	강화군	화도면	43418	장안
1,257	강화군	화도면	43393	대촌	1,317	강화군	화도면	43445	장안
1,258	강화군	화도면	43545	대촌	1,318	강화군	화도면	43415	장전
1,259	강화군	화도면	43397	덕골	1,319	강화군	화도면	43500	장전
1,260	강화군	화도면	43399	덕골	1,320	강화군	화도면	43121	장화교회앞

〈 표계속 〉

연번	권역	행정동명	정류소번호	정류소명	연번	권역	행정동명	정류소번호	정류소명
1,321	강화군	화도면	43539	장화교회앞	1,381	계양구	계산1동	41181	서해아파트
1,322	강화군	화도면	43474	장화리학생수련원	1,382	계양구	계산1동	41202	신동양아파트
1,323	강화군	화도면	43426	장화리학생수련원	1,383	계양구	계산1동	41166	해서초등학교
1,324	강화군	화도면	43436	정수사입구	1,384	계양구	계산1동	41168	해서초등학교
1,325	강화군	화도면	43404	정수사입구	1,385	계양구	계산2동	41223	경신아파트
1,326	강화군	화도면	90071	지랏돌	1,386	계양구	계산2동	41216	경신아파트
1,327	강화군	화도면	90072	지랏돌	1,387	계양구	계산2동	41278	경인여대
1,328	강화군	화도면	43541	진광희집앞	1,388	계양구	계산2동	41277	경인여대
1,329	강화군	화도면	43507	진광희집앞	1,389	계양구	계산2동	41613	계산국민체육센터
1,330	강화군	화도면	90309	큰말	1,390	계양구	계산2동	41276	계산국민체육센터
1,331	강화군	화도면	43949	큰말	1,391	계양구	계산2동	41533	계산동수협
1,332	강화군	화도면	43440	하안집민박	1,392	계양구	계산2동	41427	계산동우체국
1,333	강화군	화도면	43497	하안집민박	1,393	계양구	계산2동	41189	계산동자연휴장
1,334	강화군	화도면	43403	함여동천	1,394	계양구	계산2동	41371	계산역
1,335	강화군	화도면	43352	함여동천	1,395	계양구	계산2동	41426	계산역
1,336	강화군	화도면	90136	해남이마을	1,396	계양구	계산2동	41251	계양도서관
1,337	강화군	화도면	90135	해남이마을	1,397	계양구	계산2동	41248	계양문화회관
1,338	강화군	화도면	43442	해오름민박	1,398	계양구	계산2동	41255	계양문화회관
1,339	강화군	화도면	43413	해오름민박	1,399	계양구	계산2동	41285	계양산성박물관
1,340	강화군	화도면	43583	행자굴	1,400	계양구	계산2동	41286	계양산성박물관
1,341	강화군	화도면	43350	행자굴	1,401	계양구	계산2동	41282	계양산지구대
1,342	강화군	화도면	43077	화도	1,402	계양구	계산2동	41281	계양산지구대
1,343	강화군	화도면	43105	화도터미널	1,403	계양구	계산2동	41191	교통연수원
1,344	강화군	화도면	43104	화도터미널	1,404	계양구	계산2동	41203	신동양아파트
1,345	강화군	화도면	43481	후포항입구	1,405	계양구	계산2동	41425	안산초등학교(구계산고교)
1,346	강화군	화도면	43431	후포항입구	1,406	계양구	계산2동	41272	예비군교육장
1,347	강화군	화도면	43520	풍왕2리마을회관 앞	1,407	계양구	계산2동	41273	예비군교육장
1,348	강화군	화도면	43122	풍왕2리마을회관 앞	1,408	계양구	계산2동	41206	한국아파트
1,349	강화군	화도면	90074	풍왕리	1,409	계양구	계산3동	41649	계산3동행정복지센터
1,350	강화군	화도면	90073	풍왕리	1,410	계양구	계산3동	41247	계산역
1,351	강화군	화도면	43516	풍왕상회	1,411	계양구	계산3동	41423	계산주공아파트
1,352	강화군	화도면	43502	풍왕상회	1,412	계양구	계산3동	41650	계산현대아파트
1,353	계양구	계산1동	41139	경인교대.부평향교	1,413	계양구	계산3동	41184	계양경찰서
1,354	계양구	계산1동	41138	경인교대.부평향교	1,414	계양구	계산3동	41424	롯데마트계양점(고용복지센터)
1,355	계양구	계산1동	41428	경인교대역입구	1,415	계양구	계산3동	41179	삼천리1차아파트
1,356	계양구	계산1동	41429	경인교대역입구	1,416	계양구	계산3동	41159	삼천리3차아파트
1,357	계양구	계산1동	41186	계산동자연휴장	1,417	계양구	계산3동	41250	하나아파트
1,358	계양구	계산1동	41196	계산삼거리	1,418	계양구	계산3동	41208	한국아파트
1,359	계양구	계산1동	41199	계산삼거리(신도브래뉴)	1,419	계양구	계산4동	41170	계산공고
1,360	계양구	계산1동	41201	계산삼거리(신도브래뉴)	1,420	계양구	계산4동	41169	계산공고앞
1,361	계양구	계산1동	41176	계산시장	1,421	계양구	계산4동	41231	계산동아아파트
1,362	계양구	계산1동	41431	계산역	1,422	계양구	계산4동	41576	계산여고
1,363	계양구	계산1동	41430	계산우체국	1,423	계양구	계산4동	41224	계산여자고등학교
1,364	계양구	계산1동	41657	계산전통시장	1,424	계양구	계산4동	41221	계산여자고등학교
1,365	계양구	계산1동	41648	계산전통시장	1,425	계양구	계산4동	41577	계산중학교
1,366	계양구	계산1동	41142	교대입구	1,426	계양구	계산4동	41195	계양경찰서
1,367	계양구	계산1동	41141	교대입구	1,427	계양구	계산4동	41194	계양경찰서
1,368	계양구	계산1동	41192	교통연수원	1,428	계양구	계산4동	41185	계양경찰서
1,369	계양구	계산1동	41178	삼천리1차아파트	1,429	계양구	계산4동	41197	계양구청
1,370	계양구	계산1동	41150	삼천리3차아파트	1,430	계양구	계산4동	41180	계양구청
1,371	계양구	계산1동	41182	서해아파트	1,431	계양구	계산4동	41188	계양구청

〈 표계속 〉

연번	권역	행정동명	정류소번호	정류소명	연번	권역	행정동명	정류소번호	정류소명
1,441	계양구	계산4동	41177	계양구청	1,501	계양구	계양1동	41644	당산초등학교아래사거리
1,442	계양구	계산4동	41204	계양구청앞	1,502	계양구	계양1동	41505	대우실업
1,443	계양구	계산4동	41651	계양국제어학관	1,503	계양구	계양1동	41485	대우실업
1,444	계양구	계산4동	41654	길주초등학교	1,504	계양구	계양1동	41663	대촌마을
1,445	계양구	계산4동	41173	대동아파트	1,505	계양구	계양1동	41522	동양도서관
1,446	계양구	계산4동	41390	롯데마트	1,506	계양구	계양1동	41555	동양자이입구
1,447	계양구	계산4동	41391	롯데마트	1,507	계양구	계양1동	41372	동양주공1.2단지
1,448	계양구	계산4동	41227	롯데마트계양점(고용복지센터)	1,508	계양구	계양1동	41373	동양주공1.2단지
1,449	계양구	계산4동	41175	부현중초등학교	1,509	계양구	계양1동	41446	동양지구입구
1,450	계양구	계산4동	41205	삼보아파트(계양구청)	1,510	계양구	계양1동	41514	독실경로당
1,451	계양구	계산4동	41271	신대진중양아파트	1,511	계양구	계양1동	41498	독실경로당
1,452	계양구	계산4동	41274	신대진중양아파트	1,512	계양구	계양1동	41494	독실동(아라마루전망대)
1,453	계양구	계산4동	41434	쌍용아파트	1,513	계양구	계양1동	41512	독실동(아라마루전망대)
1,454	계양구	계산4동	41575	아주아파트410동	1,514	계양구	계양1동	41339	독실동(효성산업)
1,455	계양구	계산4동	41621	오조산공원	1,515	계양구	계양1동	41500	독실동회차지
1,456	계양구	계산4동	41246	오조산공원	1,516	계양구	계양1동	41343	드림로칼산교
1,457	계양구	계산4동	41249	오조산공원	1,517	계양구	계양1동	41342	드림로칼산교
1,458	계양구	계산4동	41198	은행마을	1,518	계양구	계양1동	41493	목상교입구
1,459	계양구	계산4동	41288	임학지하차도앞사거리	1,519	계양구	계양1동	41519	목상교입구
1,460	계양구	계산4동	41268	중앙공영아파트	1,520	계양구	계양1동	41636	목상교차로
1,461	계양구	계산4동	41254	초정마을	1,521	계양구	계양1동	41637	목상교차로
1,462	계양구	계산4동	41252	초정마을	1,522	계양구	계양1동	41324	목상동(새봄농원입구)
1,463	계양구	계산4동	41193	태산아파트	1,523	계양구	계양1동	41323	목상동(새봄농원입구)
1,464	계양구	계산4동	41183	태평아파트	1,524	계양구	계양1동	41517	목상동마을입구
1,465	계양구	계산4동	41622	홈플러스계산점	1,525	계양구	계양1동	41318	목상동마을입구
1,466	계양구	계산동	41656	계산3동행정복지센터	1,526	계양구	계양1동	41317	목상동솔밭.이주단지입구
1,467	계양구	계양1동	41491	갈현경로당	1,527	계양구	계양1동	41316	목상동솔밭.이주단지입구
1,468	계양구	계양1동	41607	갈현경로당앞	1,528	계양구	계양1동	41309	박촌역
1,469	계양구	계양1동	41609	갈현교	1,529	계양구	계양1동	41310	박촌역
1,470	계양구	계양1동	41608	갈현교	1,530	계양구	계양1동	41383	백송아파트
1,471	계양구	계양1동	41617	갈현교입구	1,531	계양구	계양1동	41322	부대앞
1,472	계양구	계양1동	41492	갈현교입구	1,532	계양구	계양1동	41532	부대앞
1,473	계양구	계양1동	41352	갈현동마을	1,533	계양구	계양1동	41531	부대앞
1,474	계양구	계양1동	41351	갈현동마을	1,534	계양구	계양1동	41321	부대앞
1,475	계양구	계양1동	41520	계양1동주민자치센터	1,535	계양구	계양1동	41497	산마루집
1,476	계양구	계양1동	41476	계양1동주민자치센터	1,536	계양구	계양1동	41513	산마루집
1,477	계양구	계양1동	41550	계양센트레빌1단지	1,537	계양구	계양1동	41481	선주삼거리
1,478	계양구	계양1동	41358	계양역	1,538	계양구	계양1동	41502	선주삼거리
1,479	계양구	계양1동	41357	계양역	1,539	계양구	계양1동	41503	선주지교회
1,480	계양구	계양1동	41341	계양중학교	1,540	계양구	계양1동	41482	선주지교회
1,481	계양구	계양1동	41340	계양중학교	1,541	계양구	계양1동	41480	선주지다리
1,482	계양구	계양1동	41328	굴현동마을입구	1,542	계양구	계양1동	41501	선주지다리
1,483	계양구	계양1동	41326	굴현동마을입구	1,543	계양구	계양1동	41483	선주지회차지
1,484	계양구	계양1동	41572	굴현아이파크정문	1,544	계양구	계양1동	41510	세농푸드
1,485	계양구	계양1동	41332	굴현역	1,545	계양구	계양1동	41662	소촌마을
1,486	계양구	계양1동	41619	굴현차량기지(안골공원)	1,546	계양구	계양1동	41349	신동아아파트
1,487	계양구	계양1동	41618	굴현차량기지(안골공원)	1,547	계양구	계양1동	41350	신동아아파트
1,488	계양구	계양1동	41620	굴현현대아이파크	1,548	계양구	계양1동	41499	예원앞
1,489	계양구	계양1동	41511	남씨농원앞	1,549	계양구	계양1동	41515	예원앞
1,490	계양구	계양1동	41495	남씨농원앞	1,550	계양구	계양1동	41354	오류동마을
1,491	계양구	계양1동	41330	다남동소촌마을입구	1,551	계양구	계양1동	41353	오류동마을
1,492	계양구	계양1동	41329	다남동소촌마을입구	1,552	계양구	계양1동	41506	이화1동입구
1,493	계양구	계양1동	41333	다남동역골입구	1,553	계양구	계양1동	41487	이화1동입구
1,494	계양구	계양1동	41334	다남동역골입구	1,554	계양구	계양1동	41509	이화1동회차지
1,495	계양구	계양1동	41664	다남성결교회	1,555	계양구	계양1동	41484	이화2동마을회관
1,496	계양구	계양1동	41478	다남식당	1,556	계양구	계양1동	41504	이화2동마을회관
1,497	계양구	계양1동	41477	다남식당	1,557	계양구	계양1동	41486	이화2동회차지
1,498	계양구	계양1동	41553	당미마을	1,558	계양구	계양1동	41489	이화교회앞
1,499	계양구	계양1동	41418	당산초등학교	1,559	계양구	계양1동	41507	이화교회앞
1,500	계양구	계양1동	41645	당산초등학교아래사거리	1,560	계양구	계양1동	41490	이화동노인정

〈 표계속 〉

연번	권역	행정동명	정류소번호	정류소명	연번	권역	행정동명	정류소번호	정류소명
1,561	계양구	계양1동	41508	이화동노인정	1,621	계양구	계양3동	41436	상야동
1,562	계양구	계양1동	41479	이화동다리	1,622	계양구	계양3동	41437	상야동
1,563	계양구	계양1동	41516	이화동다리	1,623	계양구	계양3동	41439	하야동
1,564	계양구	계양1동	41601	이화진등마을경로당	1,624	계양구	계양3동	41438	하야동
1,565	계양구	계양1동	41473	인혜학교후문(원옥그린타운)	1,625	계양구	계양3동	41462	화웨단지
1,566	계양구	계양1동	41518	인혜학교후문(원옥그린타운)	1,626	계양구	계양3동	41463	화웨단지
1,567	계양구	계양1동	41348	장기동	1,627	계양구	굴현동	41659	계양역(굴현역방면)
1,568	계양구	계양1동	41346	장기동	1,628	계양구	병방동	41652	막마을서원아파트
1,569	계양구	계양1동	41347	장기동	1,629	계양구	서운동	41660	서운일반산업단지
1,570	계양구	계양1동	41345	장기동	1,630	계양구	서운동	41646	서운일반산업단지입구
1,571	계양구	계양1동	41634	청통정	1,631	계양구	서운동	41647	서운일반산업단지입구(맞은편)
1,572	계양구	계양1동	41633	청통정	1,632	계양구	작전1동	41097	계양새마을금고
1,573	계양구	계양1동	41315	킹스빌타운	1,633	계양구	작전1동	41094	계양새마을금고
1,574	계양구	계양1동	41441	풍림아이원	1,634	계양구	작전1동	41563	까치말사거리
1,575	계양구	계양1동	41374	풍림아파트	1,635	계양구	작전1동	41153	뉴서울아파트
1,576	계양구	계양1동	41569	하우스토리	1,636	계양구	작전1동	41053	동보2차아파트
1,577	계양구	계양1동	41606	하우스토리	1,637	계양구	작전1동	41059	동보2차아파트
1,578	계양구	계양1동	41626	하우스토리	1,638	계양구	작전1동	41056	동보아파트
1,579	계양구	계양1동	41570	하우스토리	1,639	계양구	작전1동	41063	동보아파트
1,580	계양구	계양1동	41375	한화아파트	1,640	계양구	작전1동	41107	신진아파트
1,581	계양구	계양2동	41298	계양산전통시장	1,641	계양구	작전1동	41048	안남고(동보1차아파트)
1,582	계양구	계양2동	41306	계양산전통시장	1,642	계양구	작전1동	41045	안남고등학교
1,583	계양구	계양2동	41297	계양산전통시장	1,643	계양구	작전1동	41113	작전1동주민센터
1,584	계양구	계양2동	41303	병방사거리	1,644	계양구	작전1동	41116	작전중고.여고앞
1,585	계양구	계양2동	41301	병방사거리	1,645	계양구	작전1동	41127	작전초등학교
1,586	계양구	계양2동	41304	병방초등학교	1,646	계양구	작전1동	41091	작전풍림아파트
1,587	계양구	계양2동	41302	병방초등학교	1,647	계양구	작전1동	41130	한림병원
1,588	계양구	계양2동	41299	병방초등학교(계양산전통시장)	1,648	계양구	작전1동	41066	한신아파트
1,589	계양구	계양2동	41629	양촌중학교	1,649	계양구	작전1동	41086	화진초등학교
1,590	계양구	계양2동	41630	양촌중학교	1,650	계양구	작전1동	41085	화진초등학교
1,591	계양구	계양2동	41291	왕궁가든	1,651	계양구	작전2동	41123	계양구의회
1,592	계양구	계양2동	41289	왕궁가든	1,652	계양구	작전2동	41124	계양구의회
1,593	계양구	계양2동	41283	임학사거리	1,653	계양구	작전2동	41414	대진아파트
1,594	계양구	계양2동	41290	임학역	1,654	계양구	작전2동	41047	대진아파트
1,595	계양구	계양2동	41292	임학역	1,655	계양구	작전2동	41641	부평IC(미정차)
1,596	계양구	계양2동	41287	임학지하차도앞사거리	1,656	계양구	작전2동	41640	부평IC(미정차)
1,597	계양구	계양2동	41307	청소년수련관.어린이과학관	1,657	계양구	작전2동	41034	성지초등학교
1,598	계양구	계양2동	41308	청소년수련관.어린이과학관	1,658	계양구	작전2동	41033	성지초등학교
1,599	계양구	계양2동	41295	한일아파트	1,659	계양구	작전2동	41050	작전동삼성폴러스
1,600	계양구	계양2동	41296	한일아파트	1,660	계양구	작전2동	41044	작전동삼성폴러스
1,601	계양구	계양2동	41293	한진아파트정문	1,661	계양구	작전2동	41561	작전역
1,602	계양구	계양2동	41300	한진아파트후문	1,662	계양구	작전2동	41562	작전역
1,603	계양구	계양3동	41526	계양3동행정복지센터	1,663	계양구	작전2동	41092	작전역2번출구
1,604	계양구	계양3동	41525	계양3동행정복지센터	1,664	계양구	작전2동	41062	작전역4번출구
1,605	계양구	계양3동	41628	계양센트레빌1단지	1,665	계양구	작전2동	41057	작전역5번출구
1,606	계양구	계양3동	41627	계양센트레빌1단지	1,666	계양구	작전2동	41401	작전역7번출구
1,607	계양구	계양3동	41551	계양센트레빌1단지(111동앞)	1,667	계양구	작전2동	41117	코오롱아파트작전중.고.여고
1,608	계양구	계양3동	41625	계양센트레빌2단지	1,668	계양구	작전서운동	41167	계산공고
1,609	계양구	계양3동	41385	굴현감리교회	1,669	계양구	작전서운동	41140	계양CGV
1,610	계양구	계양3동	41386	굴현감리교회	1,670	계양구	작전서운동	41118	계양임광그대가아파트
1,611	계양구	계양3동	41331	굴현역	1,671	계양구	작전서운동	41121	계양중합사회복지관
1,612	계양구	계양3동	41443	굴현차량기지(센트레빌3단지)	1,672	계양구	작전서운동	41120	계양중합사회복지관
1,613	계양구	계양3동	41444	굴현차량기지(센트레빌3단지)	1,673	계양구	작전서운동	41440	계양체육관(벨로드로경기장)
1,614	계양구	계양3동	41552	당미마을	1,674	계양구	작전서운동	41454	계양체육관(아시안드양궁장)
1,615	계양구	계양3동	41419	당산초등학교	1,675	계양구	작전서운동	41568	계양체육관(아시안드양궁장)
1,616	계양구	계양3동	41523	동양도서관(휴먼빌아파트)	1,676	계양구	작전서운동	41567	계양체육관(아시안드양궁장)
1,617	계양구	계양3동	41554	동양자이입구	1,677	계양구	작전서운동	41455	계양체육관(아시안드양궁장)
1,618	계양구	계양3동	41521	동양지구1단지정문	1,678	계양구	작전서운동	41098	광명아파트
1,619	계양구	계양3동	41445	동양지구입구	1,679	계양구	작전서운동	41096	광명아파트
1,620	계양구	계양3동	41384	백송아파트	1,680	계양구	작전서운동	41564	까치말사거리

〈 표계속 〉

연번	권역	행정동명	정류소번호	정류소명	연번	권역	행정동명	정류소번호	정류소명
1,681	계양구	작전서운동	41172	대동아파트	1,741	계양구	효성1동	41433	작전역6번출구
1,682	계양구	작전서운동	41137	대동아파트후문	1,742	계양구	효성1동	41093	작전역8번출구
1,683	계양구	작전서운동	41565	도두리마을	1,743	계양구	효성1동	41128	작전초등학교
1,684	계양구	작전서운동	41566	도두리마을	1,744	계양구	효성1동	41110	중앙하이츠
1,685	계양구	작전서운동	41083	동광리어	1,745	계양구	효성1동	41067	한신아파트
1,686	계양구	작전서운동	41084	동광리어	1,746	계양구	효성1동	41365	현대1차아파트
1,687	계양구	작전서운동	41136	동보아파트	1,747	계양구	효성1동	41367	현대1차아파트정문
1,688	계양구	작전서운동	41143	동보아파트	1,748	계양구	효성1동	41366	현대2차아파트
1,689	계양구	작전서운동	41129	동보아파트후문	1,749	계양구	효성1동	41364	현대2차아파트정문
1,690	계양구	작전서운동	41114	서운교	1,750	계양구	효성1동	41087	화전초교사거리
1,691	계양구	작전서운동	41115	서운교	1,751	계양구	효성1동	41024	효성2동치안센터
1,692	계양구	작전서운동	41099	서운도서관	1,752	계양구	효성1동	41075	효성고등학교
1,693	계양구	작전서운동	41102	서운도서관	1,753	계양구	효성1동	41074	효성고등학교
1,694	계양구	작전서운동	41356	서운동	1,754	계양구	효성1동	41410	효성노인문화센터
1,695	계양구	작전서운동	41207	서운동성당	1,755	계양구	효성1동	41409	효성노인문화센터
1,696	계양구	작전서운동	41661	서운일반산업단지(맞은편)	1,756	계양구	효성1동	41039	효성동업
1,697	계양구	작전서운동	41111	서운중고등학교	1,757	계양구	효성1동	41060	효성뉴서울아파트
1,698	계양구	작전서운동	41109	서운중고등학교	1,758	계양구	효성1동	41061	효성뉴서울아파트
1,699	계양구	작전서운동	41458	철낙원인천장례식장	1,759	계양구	효성1동	41078	효성뉴서울아파트202동
1,700	계양구	작전서운동	41422	영음교회	1,760	계양구	효성1동	41368	효성뉴서울아파트204동
1,701	계양구	작전서운동	41469	유림골프장	1,761	계양구	효성1동	41042	효성대신아파트
1,702	계양구	작전서운동	41089	은영빌라	1,762	계양구	효성1동	41041	효성대신아파트
1,703	계양구	작전서운동	41125	이마트	1,763	계양구	효성1동	41420	효성도서관
1,704	계양구	작전서운동	41122	이마트	1,764	계양구	효성1동	41573	효성동동완수차고지
1,705	계양구	작전서운동	41090	작전동풍림아파트	1,765	계양구	효성1동	41065	효성명현초등학교
1,706	계양구	작전서운동	41103	작전서운동행정복지센터	1,766	계양구	효성1동	41022	효성성모병원
1,707	계양구	작전서운동	41104	작전서운동행정복지센터	1,767	계양구	효성1동	41069	효성파출소
1,708	계양구	작전서운동	41080	작전풍림아파트	1,768	계양구	효성1동	41055	효성프라자
1,709	계양구	작전서운동	41132	태화한진아파트	1,769	계양구	효성1동	41052	효성프라자
1,710	계양구	작전서운동	41131	한림병원	1,770	계양구	효성1동	41049	효성현대3차
1,711	계양구	작전서운동	41355	한진아파트	1,771	계양구	효성1동	41051	효성현대3차아파트
1,712	계양구	작전서운동	41135	한진아파트	1,772	계양구	효성2동	41037	e편한세상계양
1,713	계양구	작전서운동	41432	현광아파트	1,773	계양구	효성2동	41011	경남아파트
1,714	계양구	작전서운동	41071	현광아파트	1,774	계양구	효성2동	41014	경남아파트
1,715	계양구	작전서운동	41402	현대.태화아파트	1,775	계양구	효성2동	41029	뉴서울3차아파트
1,716	계양구	작전서운동	41106	현대2차아파트	1,776	계양구	효성2동	41032	뉴서울3차아파트
1,717	계양구	작전서운동	41112	현대2차아파트	1,777	계양구	효성2동	41026	뉴서울3차아파트
1,718	계양구	작전서운동	41459	현대오일뱅크	1,778	계양구	효성2동	41635	뉴서울6차아파트
1,719	계양구	효성1동	41038	e편한세상계양	1,779	계양구	효성2동	41632	뉴서울6차아파트
1,720	계양구	효성1동	41404	계양여성회관	1,780	계양구	효성2동	41027	미도아파트
1,721	계양구	효성1동	41108	광명아파트	1,781	계양구	효성2동	41016	북인천여자중학교
1,722	계양구	효성1동	41362	교대후문	1,782	계양구	효성2동	41007	북인천여자중학교
1,723	계양구	효성1동	41363	교대후문	1,783	계양구	효성2동	41008	북인천여자중학교
1,724	계양구	효성1동	41149	까치공원.작전도서관	1,784	계양구	효성2동	41013	새말사거리
1,725	계양구	효성1동	41406	대신아파트	1,785	계양구	효성2동	41009	새말사거리
1,726	계양구	효성1동	41403	동아아파트	1,786	계양구	효성2동	41010	새말사거리
1,727	계양구	효성1동	41072	동아아파트	1,787	계양구	효성2동	41638	새말사거리
1,728	계양구	효성1동	41070	동아아파트	1,788	계양구	효성2동	41012	새말사거리
1,729	계양구	효성1동	41405	명현중학교	1,789	계양구	효성2동	41582	새사미아파트
1,730	계양구	효성1동	41560	명현초등학교	1,790	계양구	효성2동	41001	아나지고개
1,731	계양구	효성1동	41559	명현초등학교	1,791	계양구	효성2동	41002	아나지고개
1,732	계양구	효성1동	41028	미도아파트	1,792	계양구	효성2동	41006	유송아파트(삼성폴타운아파트)
1,733	계양구	효성1동	41043	민방위교육장입구	1,793	계양구	효성2동	41005	유송아파트(삼성폴타운아파트)
1,734	계양구	효성1동	41361	백영아파트	1,794	계양구	효성2동	41004	유송아파트(삼성폴타운아파트)
1,735	계양구	효성1동	41058	북인천세무서	1,795	계양구	효성2동	41583	유송아파트(삼성폴타운아파트)
1,736	계양구	효성1동	41054	북인천세무서	1,796	계양구	효성2동	41003	유송아파트(삼성폴타운아파트)
1,737	계양구	효성1동	41015	북인천여자중학교	1,797	계양구	효성2동	41574	하나아파트
1,738	계양구	효성1동	41025	성자아파트	1,798	계양구	효성2동	41578	하나아파트101동
1,739	계양구	효성1동	41095	작전역1번출구	1,799	계양구	효성2동	41040	효성남초등학교
1,740	계양구	효성1동	41076	작전역3번출구	1,800	계양구	효성2동	41019	효성사거리

〈 표계속 〉

연번	권역	행정동명	정류소번호	정류소명	연번	권역	행정동명	정류소번호	정류소명
1,801	계양구	효성2동	41018	효성사거리	1,861	남동구	간석2동	39308	석천사거리
1,802	계양구	효성2동	41631	효성사거리	1,862	남동구	간석2동	39502	석천시장
1,803	계양구	효성2동	41017	효성사거리	1,863	남동구	간석2동	39381	신동아아파트
1,804	계양구	효성2동	41580	효성서초등학교	1,864	남동구	간석2동	39382	신동아아파트
1,805	계양구	효성2동	41558	효성서초등학교	1,865	남동구	간석2동	39490	오성정밀
1,806	계양구	효성2동	41557	효성서초등학교	1,866	남동구	간석2동	39589	올리브백화점
1,807	계양구	효성2동	41579	효성서초등학교	1,867	남동구	간석2동	39359	올리브백화점
1,808	계양구	효성2동	41023	효성소방파출소	1,868	남동구	간석2동	39747	올리브백화점
1,809	계양구	효성2동	41031	효성신사거리	1,869	남동구	간석2동	39363	올리브백화점
1,810	계양구	효성2동	41030	효성신사거리	1,870	남동구	간석2동	39548	인제고등학교
1,811	계양구	효성2동	41021	효성중앙교회	1,871	남동구	간석2동	39495	인천가족공원입구
1,812	계양구	효성2동	41035	효성현대4차	1,872	남동구	간석2동	39493	인천가족공원입구
1,813	계양구	효성2동	41036	효성현대4차아파트	1,873	남동구	간석2동	39332	인천예술고등학교
1,814	남동구	간석1동	39346	간석4동새마을금고	1,874	남동구	간석2동	39533	인천예술고등학교
1,815	남동구	간석1동	39423	간석오거리(인천웨딩홀)	1,875	남동구	간석2동	39356	주원고개
1,816	남동구	간석1동	39364	올리브백화점	1,876	남동구	간석2동	39371	주원고개
1,817	남동구	간석1동	39746	올리브백화점	1,877	남동구	간석2동	39445	태화두진아파트
1,818	남동구	간석1동	39260	인천교회	1,878	남동구	간석2동	39267	현대아파트
1,819	남동구	간석1동	39261	인천교회	1,879	남동구	간석3동	39422	간석사거리(상인천중학교)
1,820	남동구	간석1동	39292	인천시청후문	1,880	남동구	간석3동	39436	간석시장
1,821	남동구	간석1동	39396	주원고개	1,881	남동구	간석3동	39444	간석오거리(교원공제조합)
1,822	남동구	간석1동	39271	현대아파트	1,882	남동구	간석3동	92003	대웅실업
1,823	남동구	간석2동	39536	간석2지구대	1,883	남동구	간석3동	39484	보훈회관
1,824	남동구	간석2동	39535	간석2지구대	1,884	남동구	간석3동	39772	부평농장
1,825	남동구	간석2동	39394	간석3동경로당	1,885	남동구	간석3동	92059	인천가족공원입구
1,826	남동구	간석2동	39538	간석4거리	1,886	남동구	간석3동	39441	태화·두진아파트
1,827	남동구	간석2동	39412	간석4동행정복지센터	1,887	남동구	간석4동	39343	간석4동새마을금고
1,828	남동구	간석2동	39403	간석4동행정복지센터	1,888	남동구	간석4동	39806	간석역
1,829	남동구	간석2동	39334	간석금오어울림아파트	1,889	남동구	간석4동	39368	간석역
1,830	남동구	간석2동	39333	간석래미안·자이	1,890	남동구	간석4동	39807	간석역
1,831	남동구	간석2동	39430	간석사거리	1,891	남동구	간석4동	39447	간석오거리역(7번출구)
1,832	남동구	간석2동	39426	간석사거리(상인천중학교)	1,892	남동구	간석4동	39449	간석오거리역(8번출구)
1,833	남동구	간석2동	39434	간석시장	1,893	남동구	간석4동	39835	광명아파트
1,834	남동구	간석2동	39437	간석시장	1,894	남동구	간석4동	39416	석정여자고등학교
1,835	남동구	간석2동	39370	간석역	1,895	남동구	간석4동	39351	수림공원
1,836	남동구	간석2동	39460	간석오거리	1,896	남동구	간석4동	39347	수림공원
1,837	남동구	간석2동	39597	간석오거리	1,897	남동구	간석4동	39836	신원아침도시오피스텔(홀플러스)
1,838	남동구	간석2동	39406	간석오거리(인천웨딩홀)	1,898	남동구	간석4동	39834	우성1차아파트
1,839	남동구	간석2동	39399	경복예식장	1,899	남동구	간석4동	39377	주원고개
1,840	남동구	간석2동	39411	경복예식장	1,900	남동구	간석동	92053	간석동림아파트
1,841	남동구	간석2동	39486	고려산업	1,901	남동구	간석동	92051	석산로
1,842	남동구	간석2동	39348	광명아파트	1,902	남동구	간석동	92052	석산로
1,843	남동구	간석2동	39272	극동·금호아파트	1,903	남동구	고잔동	92045	남동인더스파크역1번출구
1,844	남동구	간석2동	39278	극동·금호아파트	1,904	남동구	고잔동	92039	승일자중차중합검사소
1,845	남동구	간석2동	39508	농장주유소	1,905	남동구	고잔동	92042	신한은행남동센터
1,846	남동구	간석2동	39472	농장주유소	1,906	남동구	고잔동	92029	엘아이직식산업센터(맞은편)
1,847	남동구	간석2동	39475	대원정밀	1,907	남동구	고잔동	92044	영일코리아
1,848	남동구	간석2동	39432	동암남광창입구	1,908	남동구	고잔동	92049	한국콘베어공업
1,849	남동구	간석2동	39446	목화예식장	1,909	남동구	구월1동	39238	구월동팬더아파트
1,850	남동구	간석2동	39448	목화예식장	1,910	남동구	구월1동	39237	구월동팬더아파트
1,851	남동구	간석2동	39453	벽산·이삭아파트	1,911	남동구	구월1동	39913	구월아시아드1단지
1,852	남동구	간석2동	39458	벽산·이삭아파트	1,912	남동구	구월1동	39912	구월아시아드1단지
1,853	남동구	간석2동	39483	부평농장사무소	1,913	남동구	구월1동	39981	구월아시아드2단지정문
1,854	남동구	간석2동	39494	부평농장의원입구	1,914	남동구	구월1동	39967	구월아시아드2단지정문
1,855	남동구	간석2동	39489	부평삼거리	1,915	남동구	구월1동	39883	구월아시아드5단지정문
1,856	남동구	간석2동	39491	부평삼거리역	1,916	남동구	구월1동	39881	구월아시아드5단지후문
1,857	남동구	간석2동	39537	상인천중학교	1,917	남동구	구월1동	39885	구월아시아드6단지
1,858	남동구	간석2동	39345	상인천초등학교	1,918	남동구	구월1동	39886	구월아시아드6단지
1,859	남동구	간석2동	39340	상인천초등학교	1,919	남동구	구월1동	39891	구월아시아드8단지
1,860	남동구	간석2동	39418	석정여자고등학교	1,920	남동구	구월1동	39892	구월아시아드8단지

〈 표계속 〉

연번	권역	행정동명	정류소번호	정류소명	연번	권역	행정동명	정류소번호	정류소명
1,921	남동구	구월1동	39203	구월아시아드선수촌아파트	1,981	남동구	구월2동	39361	효성상아아파트
1,922	남동구	구월1동	39915	구월아시아드온빛호수공원	1,982	남동구	구월2동	39329	힐캐슬프라자
1,923	남동구	구월1동	39914	구월아시아드온빛호수공원	1,983	남동구	구월2동	39331	힐캐슬프라자
1,924	남동구	구월1동	39832	구월초등학교	1,984	남동구	구월3동	39192	구월도매시장
1,925	남동구	구월1동	39882	구월한내들퍼스티지	1,985	남동구	구월3동	39193	구월도매시장
1,926	남동구	구월1동	39590	길병원	1,986	남동구	구월3동	39195	구월동로데오거리
1,927	남동구	구월1동	39216	길병원사거리	1,987	남동구	구월3동	39204	구월서초등학교
1,928	남동구	구월1동	39180	남동경찰서	1,988	남동구	구월3동	39205	구월서초등학교
1,929	남동구	구월1동	39587	남동소방서	1,989	남동구	구월3동	39213	구월우체국
1,930	남동구	구월1동	39252	남동소방서	1,990	남동구	구월3동	39286	구월중학교
1,931	남동구	구월1동	39888	남인천세무서	1,991	남동구	구월3동	39250	길병원
1,932	남동구	구월1동	39887	남인천세무서	1,992	남동구	구월3동	39212	길병원사거리
1,933	남동구	구월1동	39233	동아.팬더아파트	1,993	남동구	구월3동	39178	남동경찰서
1,934	남동구	구월1동	39236	동아.팬더아파트	1,994	남동구	구월3동	39191	남인천여자중학교
1,935	남동구	구월1동	39889	선수촌사거리	1,995	남동구	구월3동	39190	남인천여자중학교
1,936	남동구	구월1동	39890	선수촌사거리	1,996	남동구	구월3동	39703	대우재아파트
1,937	남동구	구월1동	39969	성리중학교	1,997	남동구	구월3동	39702	대우재아파트
1,938	남동구	구월1동	39979	성리중학교	1,998	남동구	구월3동	39230	동인천중학교
1,939	남동구	구월1동	39200	성리초등학교	1,999	남동구	구월3동	39588	롯데백화점(인천터미널)
1,940	남동구	구월1동	39884	센트럴자이	2,000	남동구	구월3동	39197	문화예술회관
1,941	남동구	구월1동	39268	소구월사거리	2,001	남동구	구월3동	39201	성리초등학교
1,942	남동구	구월1동	39170	송기천	2,002	남동구	구월3동	39181	순복음교회
1,943	남동구	구월1동	39240	작은구월사거리	2,003	남동구	구월3동	39169	송기천
1,944	남동구	구월1동	39177	종합터미널	2,004	남동구	구월3동	39218	시청광장입구
1,945	남동구	구월1동	39980	팬더아파트	2,005	남동구	구월3동	39217	시청광장입구
1,946	남동구	구월1동	39968	팬더아파트	2,006	남동구	구월3동	39206	예술회관역
1,947	남동구	구월1동	39284	학생안전체험관	2,007	남동구	구월3동	39207	예술회관역(4번출구)
1,948	남동구	구월1동	39964	한국방송통신대학교	2,008	남동구	구월3동	39209	올림픽공원
1,949	남동구	구월1동	39809	홈플러스구월점	2,009	남동구	구월3동	39196	이도상가
1,950	남동구	구월2동	39414	간석사거리	2,010	남동구	구월3동	39290	인천시청후문
1,951	남동구	구월2동	39413	간석사거리	2,011	남동구	구월3동	39194	인천터미널사거리입구
1,952	남동구	구월2동	39586	구월2동행정복지센터	2,012	남동구	구월3동	39223	중부고용노동청(인천고용센터)
1,953	남동구	구월2동	39607	구월2동행정복지센터	2,013	남동구	구월3동	39189	중앙공원사거리
1,954	남동구	구월2동	39211	구월동우체국	2,014	남동구	구월4동	39202	구월아시아드선수촌아파트
1,955	남동구	구월2동	39281	구월중학교	2,015	남동구	구월4동	39295	모래내시장
1,956	남동구	구월2동	39384	구월체육공원	2,016	남동구	구월4동	39298	모래내시장
1,957	남동구	구월2동	39833	구월초등학교	2,017	남동구	구월4동	39339	모래내시장역(3번출구)
1,958	남동구	구월2동	39262	길병원	2,018	남동구	구월4동	39270	미추홀도서관(벽산아파트)
1,959	남동구	구월2동	39264	길병원	2,019	남동구	구월4동	39273	벽산아파트(미추홀도서관)
1,960	남동구	구월2동	39539	다솜주택	2,020	남동구	구월4동	39591	성문아파트
1,961	남동구	구월2동	39229	동인천중학교	2,021	남동구	구월4동	39257	성문아파트(문화연립)
1,962	남동구	구월2동	39309	롯데캐슬.모래내시장	2,022	남동구	구월4동	39266	소구월사거리
1,963	남동구	구월2동	39310	롯데캐슬모래내시장	2,023	남동구	구월4동	39239	작은구월사거리
1,964	남동구	구월2동	39285	롯데캐슬후문	2,024	남동구	남촌도림동	39134	(주)다이아트론
1,965	남동구	구월2동	39305	모래내마을	2,025	남동구	남촌도림동	39133	(주)다이아트론
1,966	남동구	구월2동	39302	모래내마을	2,026	남동구	남촌도림동	39135	(주)두남
1,967	남동구	구월2동	39344	모래내시장	2,027	남동구	남촌도림동	39124	(주)하나금속
1,968	남동구	구월2동	39338	모래내시장역(1번출구)	2,028	남동구	남촌도림동	39137	거산정공.(주)록키
1,969	남동구	구월2동	39909	모래내시장역(2번출구)	2,029	남동구	남촌도림동	39982	경신마을
1,970	남동구	구월2동	39335	모래내시장역(4번출구)	2,030	남동구	남촌도림동	39646	경신마을
1,971	남동구	구월2동	39199	문화예술회관	2,031	남동구	남촌도림동	39992	경희유치원앞
1,972	남동구	구월2동	39317	석천사거리역	2,032	남동구	남촌도림동	39991	경희유치원앞
1,973	남동구	구월2동	39320	석천사거리역	2,033	남동구	남촌도림동	39111	고려양행
1,974	남동구	구월2동	39355	신성성결교회(올림픽야병원)	2,034	남동구	남촌도림동	39119	공단회관
1,975	남동구	구월2동	39383	신세계아파트	2,035	남동구	남촌도림동	39123	공단회관
1,976	남동구	구월2동	39210	올림픽공원	2,036	남동구	남촌도림동	39948	구월아시아드8단지
1,977	남동구	구월2동	39349	올림픽생활기념관	2,037	남동구	남촌도림동	39949	구월아시아드8단지
1,978	남동구	구월2동	39222	중부고용노동청(인천고용센터)	2,038	남동구	남촌도림동	39168	남동I.C(문학중입구)
1,979	남동구	구월2동	39311	한빛빌딩	2,039	남동구	남촌도림동	92004	남동IC(미정차)
1,980	남동구	구월2동	39402	해성슈퍼	2,040	남동구	남촌도림동	92005	남동IC(미정차)

〈 표계속 〉

연번	권역	행정동명	정류소번호	정류소명	연번	권역	행정동명	정류소번호	정류소명
2,041	남동구	남촌도림동	39102	남동시범공단앞	2,101	남동구	남촌도림동	39145	큰방죽사거리
2,042	남동구	남촌도림동	39214	남동아시아드럭비경기장	2,102	남동구	남촌도림동	39575	큰방죽삼거리
2,043	남동구	남촌도림동	39215	남동아시아드럭비경기장	2,103	남동구	남촌도림동	39576	큰방죽삼거리
2,044	남동구	남촌도림동	39930	남동체육관	2,104	남동구	남촌도림동	39162	풍림아파트
2,045	남동구	남촌도림동	39947	남동체육관	2,105	남동구	남촌도림동	39163	풍림아파트
2,046	남동구	남촌도림동	39862	남동체육관(체조경기장)	2,106	남동구	논현1동	39073	남동공단근린공원앞
2,047	남동구	남촌도림동	39682	남동체육관(체조경기장)	2,107	남동구	논현1동	39076	남동공단우체국
2,048	남동구	남촌도림동	92032	남촌농산물도매시장	2,108	남동구	논현1동	39687	논고개길
2,049	남동구	남촌도림동	92031	남촌농산물도매시장	2,109	남동구	논현1동	39121	논현10단지별빛마을월커운티A정문
2,050	남동구	남촌도림동	39148	남촌농산물도매시장1번출입구	2,110	남동구	논현1동	39599	논현10단지별빛마을월커운티A후문
2,051	남동구	남촌도림동	39147	남촌농산물도매시장1번출입구	2,111	남동구	논현1동	39582	논현11단지단풍마을A정문
2,052	남동구	남촌도림동	39908	남촌중다목적센터	2,112	남동구	논현1동	39618	논현13단지푸르네마을
2,053	남동구	남촌도림동	39907	남촌중다목적체육센터	2,113	남동구	논현1동	39617	논현13단지푸르네마을
2,054	남동구	남촌도림동	39166	남촌동입구	2,114	남동구	논현1동	39598	논현1동행정복지센터
2,055	남동구	남촌도림동	39157	남촌입구	2,115	남동구	논현1동	39078	논현6단지어린마을한화꿈에그린A정문
2,056	남동구	남촌도림동	39156	남촌입구	2,116	남동구	논현1동	39570	논현8단지중산마을
2,057	남동구	남촌도림동	39171	남촌풍림2차아파트	2,117	남동구	논현1동	39104	논현8단지중산마을
2,058	남동구	남촌도림동	39167	남촌풍림3차아파트	2,118	남동구	논현1동	39569	논현8단지중산마을
2,059	남동구	남촌도림동	39165	남촌풍림3차아파트	2,119	남동구	논현1동	39602	논현9단지넷마을신영지엘A
2,060	남동구	남촌도림동	39172	남촌풍림아파트	2,120	남동구	논현1동	39603	논현9단지넷마을신영지엘A
2,061	남동구	남촌도림동	39830	논현화훼단지	2,121	남동구	논현1동	39101	논현9단지넷마을신영지엘A
2,062	남동구	남촌도림동	39831	논현화훼단지	2,122	남동구	논현1동	39089	논현신일해파트리아파트
2,063	남동구	남촌도림동	39557	대한솔루션알앤디센터	2,123	남동구	논현1동	39088	논현신일해파트리아파트
2,064	남동구	남촌도림동	39160	도림동고개	2,124	남동구	논현1동	39573	논현중학교
2,065	남동구	남촌도림동	39161	도림동고개	2,125	남동구	논현1동	39816	소래역사관
2,066	남동구	남촌도림동	39140	도림동입구	2,126	남동구	논현1동	39817	소래역사관
2,067	남동구	남촌도림동	39141	도림동입구	2,127	남동구	논현1동	39615	소래초등학교
2,068	남동구	남촌도림동	39155	도림아이파크아파트	2,128	남동구	논현1동	39710	소래포구역
2,069	남동구	남촌도림동	39154	도림육교	2,129	남동구	논현1동	92063	소래포구역앞
2,070	남동구	남촌도림동	39153	도림주공1단지	2,130	남동구	논현1동	39109	소래포구입구(논현푸르지오A)
2,071	남동구	남촌도림동	39152	도림주공1단지	2,131	남동구	논현1동	39122	소래풍림아파트
2,072	남동구	남촌도림동	39142	도림주공208동	2,132	남동구	논현1동	39613	은봉초등학교
2,073	남동구	남촌도림동	39143	도림주공208동	2,133	남동구	논현1동	92061	인천논현중학교
2,074	남동구	남촌도림동	39146	도림주공2단지	2,134	남동구	논현1동	92062	인천논현중학교
2,075	남동구	남촌도림동	39149	도림주공2단지	2,135	남동구	논현1동	92060	인천논현중학교
2,076	남동구	남촌도림동	39151	도림포도원	2,136	남동구	논현1동	39127	창도초등학교
2,077	남동구	남촌도림동	39150	도림포도원	2,137	남동구	논현1동	39622	창동로사거리
2,078	남동구	남촌도림동		동춘역(경유)	2,138	남동구	논현2동	39075	남동공단2호공원
2,079	남동구	남촌도림동	39763	방죽골	2,139	남동구	논현2동	39100	남동시범공단앞
2,080	남동구	남촌도림동	39764	방죽골	2,140	남동구	논현2동	39819	논고개길
2,081	남동구	남촌도림동	39173	방죽삼거리	2,141	남동구	논현2동	39625	논현2단지범마을
2,082	남동구	남촌도림동	39174	방죽삼거리	2,142	남동구	논현2동	39571	논현2동행정복지센터
2,083	남동구	남촌도림동	39113	변영로제1사거리	2,143	남동구	논현2동	39697	논현2동행정복지센터
2,084	남동구	남촌도림동	39164	분향교회	2,144	남동구	논현2동	39636	논현2동행정복지센터
2,085	남동구	남촌도림동	39131	사리ולם거리	2,145	남동구	논현2동	39572	논현2동행정복지센터
2,086	남동구	남촌도림동	39128	사리ולם거리	2,146	남동구	논현2동	39624	논현3단지하늘마을302동
2,087	남동구	남촌도림동	39136	상진정공	2,147	남동구	논현2동	39627	논현3단지하늘마을305동
2,088	남동구	남촌도림동	39138	상진정공	2,148	남동구	논현2동	39626	논현3단지하늘마을305동
2,089	남동구	남촌도림동	39159	세일빌라.인천산림조합	2,149	남동구	논현2동	39629	논현3단지하늘마을311동
2,090	남동구	남촌도림동	39158	세일빌라.인천산림조합	2,150	남동구	논현2동	39628	논현3단지하늘마을311동
2,091	남동구	남촌도림동	39176	수산동	2,151	남동구	논현2동	39112	논현주공1단지
2,092	남동구	남촌도림동	39175	수산동	2,152	남동구	논현2동	39106	논현주공2단지
2,093	남동구	남촌도림동	39130	신원기술	2,153	남동구	논현2동	39098	논현주공아파트(인천금영고)
2,094	남동구	남촌도림동	39139	아모텍	2,154	남동구	논현2동	39126	동보아파트
2,095	남동구	남촌도림동	39108	오공본드	2,155	남동구	논현2동	39097	삼일산업
2,096	남동구	남촌도림동	39510	주적골	2,156	남동구	논현2동	39722	숲속마을
2,097	남동구	남촌도림동	39608	주적골	2,157	남동구	논현2동	39649	숲속마을
2,098	남동구	남촌도림동	39179	찬우물	2,158	남동구	논현2동	39614	은봉초등학교
2,099	남동구	남촌도림동	39188	찬우물	2,159	남동구	논현2동	39087	인천지방중소기업창업구
2,100	남동구	남촌도림동	39144	큰방죽사거리	2,160	남동구	논현2동	39623	창동로사거리

〈 표계속 〉

연번	권역	행정동명	정류소번호	정류소명	연번	권역	행정동명	정류소번호	정류소명
2,161	남동구	논현2동	39784	호구포역	2,219	남동구	논현고잔동	39125	동보아파트
2,162	남동구	논현2동	39785	호구포역	2,220	남동구	논현고잔동	39082	동성물산
2,163	남동구	논현고잔동	39050	(주)대한특수금속	2,221	남동구	논현고잔동	39648	소래포구역
2,164	남동구	논현고잔동	39029	(주)창원	2,222	남동구	논현고잔동	39793	소래포구역충점
2,165	남동구	논현고잔동	39030	(주)창원	2,223	남동구	논현고잔동	39114	소래포구입구(논현푸르지오A)
2,166	남동구	논현고잔동	39043	LG물류센터	2,224	남동구	논현고잔동	39034	신한일전기
2,167	남동구	논현고잔동	39044	LG물류센터	2,225	남동구	논현고잔동	39513	신협
2,168	남동구	논현고잔동	39688	경인산업	2,226	남동구	논현고잔동	39023	에몬스가구
2,169	남동구	논현고잔동	39042	경진브로아	2,227	남동구	논현고잔동	39024	에몬스가구
2,170	남동구	논현고잔동	39691	고잔고등학교	2,228	남동구	논현고잔동	39110	에이에프티
2,171	남동구	논현고잔동	39062	공단소방서	2,229	남동구	논현고잔동	39736	에코메트로10단지
2,172	남동구	논현고잔동	39604	근린공원	2,230	남동구	논현고잔동	39728	에코메트로10단지
2,173	남동구	논현고잔동	39008	금강다이아몬드	2,231	남동구	논현고잔동	39652	에코메트로11단지
2,174	남동구	논현고잔동	39007	금강다이아몬드	2,232	남동구	논현고잔동	39701	에코메트로11단지후문
2,175	남동구	논현고잔동	39058	금강산업	2,233	남동구	논현고잔동	39705	에코메트로1201동
2,176	남동구	논현고잔동	39056	금강산업	2,234	남동구	논현고잔동	39650	에코메트로12단지
2,177	남동구	논현고잔동	39766	금아프라자	2,235	남동구	논현고잔동	39651	에코메트로12단지
2,178	남동구	논현고잔동	39567	기신정기	2,236	남동구	논현고잔동	39653	에코메트로12단지
2,179	남동구	논현고잔동	39751	김미현골프장	2,237	남동구	논현고잔동	39717	에코메트로5단지
2,180	남동구	논현고잔동	39749	김미현골프장	2,238	남동구	논현고잔동	39779	에코메트로5단지506동
2,181	남동구	논현고잔동	39568	남동공단(기신정기)	2,239	남동구	논현고잔동	39693	에코메트로5단지506동앞
2,182	남동구	논현고잔동	39853	남동공단입구	2,240	남동구	논현고잔동	39716	에코메트로6단지
2,183	남동구	논현고잔동	39744	남동소래아트홀	2,241	남동구	논현고잔동	39758	에코메트로6단지
2,184	남동구	논현고잔동	39748	남동소래아트홀	2,242	남동구	논현고잔동	39715	에코메트로7단지
2,185	남동구	논현고잔동	39743	남동소래아트홀	2,243	남동구	논현고잔동	39714	에코메트로7단지
2,186	남동구	논현고잔동	39792	남동소래아트홀	2,244	남동구	논현고잔동	39750	에코메트로9단지
2,187	남동구	논현고잔동	39074	남동인더스파크역	2,245	남동구	논현고잔동	39752	에코메트로9단지
2,188	남동구	논현고잔동	39530	남동제2공구상가	2,246	남동구	논현고잔동	39711	에코메트로더타워
2,189	남동구	논현고잔동	39972	남동제2공구상가	2,247	남동구	논현고잔동	39944	엘아이지식산업센터
2,190	남동구	논현고잔동	39069	남동타워	2,248	남동구	논현고잔동	39943	영림물당도어
2,191	남동구	논현고잔동	39870	논개길사거리	2,249	남동구	논현고잔동	39028	영림산업
2,192	남동구	논현고잔동	39616	논현11단지단풍마을	2,250	남동구	논현고잔동	39026	영림임업
2,193	남동구	논현고잔동	39609	논현12단지산뒤마을	2,251	남동구	논현고잔동	39045	예림임업
2,194	남동구	논현고잔동	39611	논현13단지푸르네마을	2,252	남동구	논현고잔동	39046	예림임업
2,195	남동구	논현고잔동	39610	논현14단지동대마을	2,253	남동구	논현고잔동	39053	예림임업
2,196	남동구	논현고잔동	39612	논현14단지동대마을후면시아파트	2,254	남동구	논현고잔동	39054	예림임업
2,197	남동구	논현고잔동	39631	논현3단지아름마을301동	2,255	남동구	논현고잔동	39695	우체국사거리
2,198	남동구	논현고잔동	39079	논현5단지달맞이마을	2,256	남동구	논현고잔동	39694	우체국사거리
2,199	남동구	논현고잔동	39600	논현9단지넷마을신영지엘A정문	2,257	남동구	논현고잔동	39704	우체국사거리
2,200	남동구	논현고잔동	39707	논현고잔동행정복지센터	2,258	남동구	논현고잔동	39005	운전면허시험장
2,201	남동구	논현고잔동	39708	논현동윌스테이트	2,259	남동구	논현고잔동	39656	원동초등학교
2,202	남동구	논현고잔동	39505	논현사거리	2,260	남동구	논현고잔동	39657	원동초등학교
2,203	남동구	논현고잔동	39504	논현사거리	2,261	남동구	논현고잔동	39010	유수지
2,204	남동구	논현고잔동	39839	논현유승한내들	2,262	남동구	논현고잔동	39011	유수지
2,205	남동구	논현고잔동	39923	논현유승한내들	2,263	남동구	논현고잔동	39020	유수지근린공원
2,206	남동구	논현고잔동	39096	논현주공아파트(인천금융고)	2,264	남동구	논현고잔동	39019	유수지근린공원
2,207	남동구	논현고잔동	39574	논현중학교	2,265	남동구	논현고잔동	39003	유수지길
2,208	남동구	논현고잔동	39601	논현초등학교	2,266	남동구	논현고잔동	39004	유수지길
2,209	남동구	논현고잔동	39822	논현푸르지오.유포엔시티	2,267	남동구	논현고잔동	39823	유포엔시티.논현푸르지오
2,210	남동구	논현고잔동	39789	대경화성	2,268	남동구	논현고잔동	39644	이영화학
2,211	남동구	논현고잔동	39790	대경화성	2,269	남동구	논현고잔동	39630	인천남동우체국
2,212	남동구	논현고잔동	39013	대기이에스티	2,270	남동구	논현고잔동	39637	인천논현역
2,213	남동구	논현고잔동	39049	대동특수철강	2,271	남동구	논현고잔동	39658	인천논현역앞
2,214	남동구	논현고잔동	39081	대신합성	2,272	남동구	논현고잔동	39659	인천논현역앞
2,215	남동구	논현고잔동	39605	대우푸르지오복합상가	2,273	남동구	논현고잔동	39071	인천인력개발원
2,216	남동구	논현고잔동	39059	대일염안록	2,274	남동구	논현고잔동	39072	인천인력개발원
2,217	남동구	논현고잔동	39723	덕창기계	2,275	남동구	논현고잔동	39129	장도초등학교
2,218	남동구	논현고잔동	39660	동넉마을입구	2,276	남동구	논현고잔동	39706	장인가구

〈 표계속 〉

연번	권역	행정동명	정류소번호	정류소명	연번	권역	행정동명	정류소번호	정류소명
2,277	남동구	논현고잔동	92001	정왕IC(미정차)	2,332	남동구	만수2동	39420	만수북초등학교
2,278	남동구	논현고잔동	92007	정왕IC(미정차)	2,333	남동구	만수2동	39734	민방위교육장
2,279	남동구	논현고잔동	39083	중소기업청	2,334	남동구	만수2동	39741	뽕엘감리교회
2,280	남동구	논현고잔동	39064	집단에너지	2,335	남동구	만수2동	39482	아주아파트·미추홀학교
2,281	남동구	논현고잔동	39065	집단에너지시설	2,336	남동구	만수2동	39477	정광아파트·만수주공11단지
2,282	남동구	논현고잔동	39066	태평양산업	2,337	남동구	만수2동	39730	포레시아101동앞
2,283	남동구	논현고잔동	39120	풍림아파트(소래마을)	2,338	남동구	만수2동	39729	포레시아101동앞
2,284	남동구	논현고잔동	39643	프라임	2,339	남동구	만수3동	39470	540번종점
2,285	남동구	논현고잔동	39061	한국가스공사	2,340	남동구	만수3동	39479	공작아파트
2,286	남동구	논현고잔동	39055	한국마쓰이	2,341	남동구	만수3동	39279	남동구청
2,287	남동구	논현고잔동	39057	한국마쓰이	2,342	남동구	만수3동	39287	남동구청후문(남동통기소)
2,288	남동구	논현고잔동	39067	한국산업단지공단	2,343	남동구	만수3동	39330	남동빌라
2,289	남동구	논현고잔동	39060	한국산업단지공단	2,344	남동구	만수3동	39254	남동초등학교
2,290	남동구	논현고잔동	39070	한국전력공사오봉영업소	2,345	남동구	만수3동	39255	남동초등학교
2,291	남동구	논현고잔동	39118	한라아파트	2,346	남동구	만수3동	39265	남동초등학교
2,292	남동구	논현고잔동	39117	한라아파트	2,347	남동구	만수3동	39235	뉴서울아파트
2,293	남동구	논현고잔동	39014	한흥산업	2,348	남동구	만수3동	39234	뉴서울아파트
2,294	남동구	논현고잔동	39654	한화지구공원앞	2,349	남동구	만수3동	39226	담방아파트
2,295	남동구	논현고잔동	39001	해안도로신항만교	2,350	남동구	만수3동	39474	대동아파트
2,296	남동구	논현고잔동	39002	해안도로신항만교	2,351	남동구	만수3동	39473	대동아파트
2,297	남동구	논현고잔동	39532	해양기계	2,352	남동구	만수3동	39256	대동아파트
2,298	남동구	논현고잔동	39696	해양기계	2,353	남동구	만수3동	39427	만수3동주민센터
2,299	남동구	논현고잔동	39107	화성보일러	2,354	남동구	만수3동	39545	만수3동주민센터
2,300	남동구	논현고잔동	39052	후지테크	2,355	남동구	만수3동	39544	만수3동주민센터
2,301	남동구	논현고잔동	39051	후지테크	2,356	남동구	만수3동	39454	만수4동주민센터
2,302	남동구	논현고잔동	39031	익경산업	2,357	남동구	만수3동	39452	만수4동주민센터
2,303	남동구	논현고잔동	39961	익경산업	2,358	남동구	만수3동	39497	만수7.8단지앞
2,304	남동구	논현동	92048	공단공구상가	2,359	남동구	만수3동	39469	만수북중학교
2,305	남동구	논현동	92036	남동고등학교	2,360	남동구	만수3동	39468	만수북중학교
2,306	남동구	논현동	92035	남동고등학교	2,361	남동구	만수3동	39433	만수소방서
2,307	남동구	논현동	92050	남동인더스파크역1번출구	2,362	남동구	만수3동	39578	만수신동아아파트
2,308	남동구	논현동	92056	논현포대근린공원	2,363	남동구	만수3동	39485	만수신동아아파트
2,309	남동구	논현동	92038	동방중학교	2,364	남동구	만수3동	39385	만수역
2,310	남동구	논현동	92037	동방초등학교	2,365	남동구	만수3동	39451	만수종합시장
2,311	남동구	논현동	92041	인천상공회의소	2,366	남동구	만수3동	39431	만수주공320동앞
2,312	남동구	논현동	92040	호구포역2번출구	2,367	남동구	만수3동	39443	만수주공4단지
2,313	남동구	도림동	92033	남촌농산물도매시장채소동앞	2,368	남동구	만수3동	39429	만수주공후문
2,314	남동구	도림동	92034	남촌농산물도매시장채소동앞	2,369	남동구	만수3동	39435	만수주공후문
2,315	남동구	만수1동	39354	건설기술교육원	2,370	남동구	만수3동	39438	만수주공후문
2,316	남동구	만수1동	39353	건설기술교육원	2,371	남동구	만수3동	39400	만수중(대토단지)
2,317	남동구	만수1동	39324	남동구청역	2,372	남동구	만수3동	39307	만수초등학교
2,318	남동구	만수1동	39288	남동구청후문(남동통기소)	2,373	남동구	만수3동	39303	만수초등학교
2,319	남동구	만수1동	39294	만수1동행정복지센터	2,374	남동구	만수3동	39455	만수치안센터
2,320	남동구	만수1동	39635	만수7.8단지앞	2,375	남동구	만수3동	92065	만월종합사회복지관
2,321	남동구	만수1동	39314	문일여자고등학교	2,376	남동구	만수3동	39350	모래내시장
2,322	남동구	만수1동	39685	문일여자고등학교후문	2,377	남동구	만수3동	39313	문일여자고등학교
2,323	남동구	만수1동	39299	삼환아파트	2,378	남동구	만수3동	39733	민방위교육장
2,324	남동구	만수1동	39328	삼환아파트	2,379	남동구	만수3동	39740	뽕엘교회
2,325	남동구	만수1동	39316	삼환아파트	2,380	남동구	만수3동	39549	벽산아파트
2,326	남동구	만수1동	39392	인수초등학교	2,381	남동구	만수3동	39459	벽산아파트
2,327	남동구	만수1동	39352	장수초등학교	2,382	남동구	만수3동	39323	삼환아파트
2,328	남동구	만수1동	39342	장수초등학교	2,383	남동구	만수3동	39296	삼환아파트
2,329	남동구	만수2동	39480	공작아파트	2,384	남동구	만수3동	39620	서창동화원
2,330	남동구	만수2동	39731	만수2동행정복지센터·포레시아	2,385	남동구	만수3동	39619	서창동화원
2,331	남동구	만수2동	39735	만수2동행정복지센터·포레시아	2,386	남동구	만수3동	39462	성문교회

〈 표계속 〉

연번	권역	행정동명	정류소번호	정류소명	연번	권역	행정동명	정류소번호	정류소명
2,387	남동구	만수3동	39461	송덕여중고입구	2,447	남동구	서창2동	39903	서창센트럴푸르지오
2,388	남동구	만수3동	39466	송덕여중고입구	2,448	남동구	서창2동	39904	서창센트럴푸르지오
2,389	남동구	만수3동	39463	송덕여중고입구	2,449	남동구	서창2동	39905	서창이편한세상1002동
2,390	남동구	만수3동	39481	아주아파트.미추홀학교	2,450	남동구	서창2동	39906	서창이편한세상1002동
2,391	남동구	만수3동	39457	엘지슈퍼	2,451	남동구	서창2동	39855	서창이편한세상정문
2,392	남동구	만수3동	39546	영풍아파트	2,452	남동구	서창2동	39854	서창이편한세상정문
2,393	남동구	만수3동	39321	은성아파트	2,453	남동구	서창2동	39777	서창퍼스트뷰후문
2,394	남동구	만수3동	39327	은성프레미오	2,454	남동구	서창2동	39778	서창퍼스트뷰후문맞은편
2,395	남동구	만수3동	39325	은성프레미오	2,455	남동구	서창2동	39902	센타빌딩
2,396	남동구	만수3동	39283	이삭아파트	2,456	남동구	서창2동	39901	신한빌딩
2,397	남동구	만수3동	39280	장승백이시장	2,457	남동구	서창2동	39820	인천서창동우체국
2,398	남동구	만수3동	39282	장승백이시장	2,458	남동구	서창2동	39821	인천서창동우체국
2,399	남동구	만수3동	39301	하우스토리만수아파트	2,459	남동구	서창2동	39873	장야초등학교
2,400	남동구	만수3동	39380	현광아파트	2,460	남동구	서창2동	39774	한빛초교앞
2,401	남동구	만수3동	39358	효성상아아파트	2,461	남동구	서창2동	39773	한빛초교앞
2,402	남동구	만수4동	39814	GS칼텍스주유소	2,462	남동구	수산동	92055	남동중기장
2,403	남동구	만수4동	39813	대토단지앞	2,463	남동구	십정2동	40001	동암사거리
2,404	남동구	만수4동	39592	만수종합시장	2,464	남동구	장수동	92064	장수공업차고지
2,405	남동구	만수4동	39401	만수주공1단지	2,465	남동구	장수서창동	39375	구장수파출소
2,406	남동구	만수4동	39440	만수주공4단지	2,466	남동구	장수서창동	92023	꿈에그린아파트
2,407	남동구	만수4동	39410	만수주공정문	2,467	남동구	장수서창동	39372	남동정수창
2,408	남동구	만수4동	39408	만수주공정문	2,468	남동구	장수서창동	39958	뒷방죽들
2,409	남동구	만수4동	39745	만수중학교후문	2,469	남동구	장수서창동	39959	뒷방죽들
2,410	남동구	만수4동	39386	인수초등학교	2,470	남동구	장수서창동	39962	만월중학교
2,411	남동구	만수4동	39476	정광아파트.만수주공11단지	2,471	남동구	장수서창동	39963	만월중학교
2,412	남동구	만수4동	39464	조동초등학교	2,472	남동구	장수서창동	39672	만의골입구
2,413	남동구	만수4동	39465	조동초등학교	2,473	남동구	장수서창동	39666	만의골입구
2,414	남동구	만수5동	39319	KT인천지사	2,474	남동구	장수서창동	39496	무내미마을
2,415	남동구	만수5동	39425	만수3동주민센터	2,475	남동구	장수서창동	39756	백제엔지니어링
2,416	남동구	만수5동	39405	만수5동주민센터입구	2,476	남동구	장수서창동	39754	새비전교회
2,417	남동구	만수5동	39428	만수소방서	2,477	남동구	장수서창동	92008	서창JC(미정차)
2,418	남동구	만수5동	39388	만수역	2,478	남동구	장수서창동	39997	서창JC(미정차)
2,419	남동구	만수5동	39376	현광아파트(호산부인파)	2,479	남동구	장수서창동	92009	서창JC(미정차)
2,420	남동구	만수5동	39357	효성상아아파트	2,480	남동구	장수서창동	39872	서창공업차고지
2,421	남동구	만수6동	39263	남동구청	2,481	남동구	장수서창동	39871	서창공업차고지
2,422	남동구	만수6동	39318	남동구청역	2,482	남동구	장수서창동	39893	서창도서관
2,423	남동구	만수6동	39224	남동중학교	2,483	남동구	장수서창동	39894	서창도서관
2,424	남동구	만수6동	39220	남동중학교	2,484	남동구	장수서창동	39875	서창중학교
2,425	남동구	만수6동	39300	남동회원	2,485	남동구	장수서창동	39767	서창중학교
2,426	남동구	만수6동	39275	담방로사거리	2,486	남동구	장수서창동	39621	서해그랑블
2,427	남동구	만수6동	39277	만수6동주민센터입구	2,487	남동구	장수서창동	39974	서해그랑블아파트후문
2,428	남동구	만수6동	39681	만수고등학교	2,488	남동구	장수서창동	39973	서해그랑블아파트후문
2,429	남동구	만수6동	39680	만수고등학교	2,489	남동구	장수서창동	39770	소래산등산로입구
2,430	남동구	만수6동	39247	삼익.광명아파트	2,490	남동구	장수서창동	39771	소래산등산로입구
2,431	남동구	만수6동	39249	삼익.광명아파트	2,491	남동구	장수서창동	39668	소래산입구
2,432	남동구	만수6동	39999	서창JC(미정차)	2,492	남동구	장수서창동	39670	소래산입구
2,433	남동구	만수6동	39957	서창도서관입구	2,493	남동구	장수서창동	39488	수현마을
2,434	남동구	만수6동	39956	서창도서관입구	2,494	남동구	장수서창동	39487	수현마을
2,435	남동구	만수6동	39297	진흥아파트	2,495	남동구	장수서창동	39529	신일교회
2,436	남동구	만수6동	39315	한국건설생활환경시험연구원	2,496	남동구	장수서창동	39671	애보박물관
2,437	남동구	만수6동	39312	한국건설생활환경시험연구원	2,497	남동구	장수서창동	39667	애보박물관
2,438	남동구	서창2동	39877	더포레스트아파트	2,498	남동구	장수서창동	39665	연락골
2,439	남동구	서창2동	39876	더포레스트아파트	2,499	남동구	장수서창동	39662	연락골
2,440	남동구	서창2동	39960	뒷방죽들	2,500	남동구	장수서창동	39851	연세농장
2,441	남동구	서창2동	39900	서창119안전센터	2,501	남동구	장수서창동	39379	운연동
2,442	남동구	서창2동	39899	서창119안전센터	2,502	남동구	장수서창동	39673	운연동
2,443	남동구	서창2동	39916	서창센트라스아파트후문	2,503	남동구	장수서창동	39374	운연동
2,444	남동구	서창2동	39917	서창센트라스아파트후문	2,504	남동구	장수서창동	39988	운연삼거리
2,445	남동구	서창2동	39812	서창센트럴푸르지오	2,505	남동구	장수서창동	39987	운연삼거리
2,446	남동구	서창2동	39811	서창센트럴푸르지오	2,506	남동구	장수서창동	92026	운연역

〈 표계속 〉

연번	권역	행정동명	정류소번호	정류소명	연번	권역	행정동명	정류소번호	정류소명
2,507	남동구	장수서창동	39954	운연역	2,567	동구	금창동	36179	인천세무서후문
2,508	남동구	장수서창동	92058	운연역삼거리	2,568	동구	금창동	36002	인천정보과학고등학교
2,509	남동구	장수서창동	92027	운연천	2,569	동구	금창동	36168	창영어린이공원
2,510	남동구	장수서창동	92028	운연천	2,570	동구	만석동	36110	동구선거관리위원회
2,511	남동구	장수서창동	39471	인천대공원	2,571	동구	만석동	36032	동일방직
2,512	남동구	장수서창동	39478	인천대공원	2,572	동구	만석동	36031	동일방직
2,513	남동구	장수서창동	39395	인천대공원역	2,573	동구	만석동	36078	두산인프라코어후문
2,514	남동구	장수서창동	39398	인천대공원역	2,574	동구	만석동	36077	두산인프라코어후문
2,515	남동구	장수서창동	39442	인천대공원후문(장수동)	2,575	동구	만석동	36046	만석동행정복지센터
2,516	남동구	장수서창동	39515	임광그대가.서창자이아파트	2,576	동구	만석동	36079	만석부두
2,517	남동구	장수서창동	39514	임광그대가.서창자이아파트	2,577	동구	만석동	36076	만석부두
2,518	남동구	장수서창동	92025	임광그대가103동	2,578	동구	만석동	36106	만석비치타운
2,519	남동구	장수서창동	39966	장서초등학교	2,579	동구	만석동	36126	만석비치타운
2,520	남동구	장수서창동	39965	장서초등학교	2,580	동구	만석동	36185	만석삼거리
2,521	남동구	장수서창동	39581	장수.서창동행정복지센터	2,581	동구	만석동	36186	만석삼거리
2,522	남동구	장수서창동	39580	장수.서창동행정복지센터	2,582	동구	만석동	36182	만석어린이공원
2,523	남동구	장수서창동	92000	장수IC(미정차)	2,583	동구	만석동	36057	만석주공
2,524	남동구	장수서창동	39998	장수IC(미정차)	2,584	동구	만석동	36056	만석초등학교
2,525	남동구	장수서창동	39566	장수공업차고지	2,585	동구	만석동	36187	만석초등학교
2,526	남동구	장수서창동	39336	장수교	2,586	동구	만석동	36053	새마을금고
2,527	남동구	장수서창동	39337	장수교(서창동입구)	2,587	동구	송림3,5동	36154	송림동진로아파트
2,528	남동구	장수서창동	39391	장수동	2,588	동구	송림3,5동	36132	송림오거리
2,529	남동구	장수서창동	39393	장수동	2,589	동구	송림3,5동	36178	동구노인인력개발센터
2,530	남동구	장수서창동	39373	장수동	2,590	동구	송림3,5동	36177	동산휴먼시아2단지정문
2,531	남동구	장수서창동	39577	장수빌라	2,591	동구	송림3,5동	36165	송림119안전센터
2,532	남동구	장수서창동	39501	장수사거리	2,592	동구	송림3,5동	36155	송림동진로아파트
2,533	남동구	장수서창동	39542	장수사거리	2,593	동구	송림3,5동	36131	송림오거리
2,534	남동구	장수서창동	39389	장수사거리	2,594	동구	송림3,5동	36171	송림주공아파트
2,535	남동구	장수서창동	39397	장수사거리	2,595	동구	송림3,5동	36176	송림주공아파트
2,536	남동구	장수서창동	39417	장수주공(청소년수련원)	2,596	동구	송림3,5동	36172	인천재능대정문
2,537	남동구	장수서창동	39424	장수주공(청소년수련원)	2,597	동구	송림3,5동	36175	인천재능대정문
2,538	남동구	장수서창동	39543	장수파출소	2,598	동구	송림3,5동	36173	인천재능대후문
2,539	남동구	장수서창동	39874	장아초등학교	2,599	동구	송림3,5동	36174	인천재능대후문
2,540	남동구	장수서창동	92024	정다운그린빌	2,600	동구	송림4동	36003	도화동신협(구박문여고)
2,541	남동구	장수서창동	39946	청광플러스원102동앞	2,601	동구	송림4동	36026	동구청소년수련관.달동네박물관
2,542	남동구	장수서창동	39775	청광플러스원아파트	2,602	동구	송림4동	36018	동산고
2,543	남동구	장수서창동	39786	청광플러스원아파트	2,603	동구	송림4동	36021	동산고등학교
2,544	남동구	장수서창동	39852	청정주말농장	2,604	동구	송림4동	36012	동산교회
2,545	남동구	장수서창동	39517	태평1차아파트	2,605	동구	송림4동	36010	동산교회
2,546	남동구	장수서창동	39241	태평1차아파트	2,606	동구	송림4동	36029	동산초고등학교(인천재능대정문)
2,547	남동구	장수서창동	39516	태평1차아파트	2,607	동구	송림4동	36022	동산휴먼시아2단지
2,548	남동구	장수서창동	39242	태평1차아파트	2,608	동구	송림4동	36023	동산휴먼시아2단지
2,549	남동구	장수서창동	39518	태평2차아파트	2,609	동구	송림4동	36090	무궁화주유소
2,550	남동구	장수서창동	39225	태평2차아파트	2,610	동구	송림4동	36091	무궁화주유소
2,551	남동구	장수서창동	39276	태평아파트입구	2,611	동구	송림4동	36088	미래빌라
2,552	남동구	장수서창동	39274	태평아파트입구	2,612	동구	송림4동	36089	미래빌라
2,553	남동구	장수서창동	39757	하림	2,613	동구	송림4동	36008	미림극장
2,554	남동구	장수서창동	39664	한양공구	2,614	동구	송림4동	36007	배다리삼거리
2,555	남동구	장수서창동	39753	한양공구	2,615	동구	송림4동	36095	산업단지사거리
2,556	남동구	장수서창동	39579	현대모닝.임광그대가아파트	2,616	동구	송림4동	36098	산업단지사거리
2,557	동구	금창동	36001	도원고개(도원역)	2,617	동구	송림4동	36096	산업용품유통센터23동
2,558	동구	금창동	36170	도원고개(동구청방향)	2,618	동구	송림4동	36097	산업용품유통센터31동
2,559	동구	금창동	36128	도원동행정복지센터	2,619	동구	송림4동	36101	산업용품유통센터C동
2,560	동구	금창동	36166	동구청	2,620	동구	송림4동	36017	삼익아파트.달동네박물관
2,561	동구	금창동	36011	동구청	2,621	동구	송림4동	36047	서림초등학교
2,562	동구	금창동	36141	미림극장입구	2,622	동구	송림4동	36036	서림초등학교
2,563	동구	금창동	36006	배다리삼거리	2,623	동구	송림4동	36117	서창초등학교
2,564	동구	금창동	36167	배다리성남마을박물관	2,624	동구	송림4동	36116	서창초등학교
2,565	동구	금창동	36158	배다리헌책방거리	2,625	동구	송림4동	36030	송림3.5동행정복지센터(재능대)
2,566	동구	금창동	36169	인천세무서	2,626	동구	송림4동	36127	송림4동행정복지센터

〈 표계속 〉

연번	권역	행정동명	정류소번호	정류소명	연번	권역	행정동명	정류소번호	정류소명
2,627	동구	송림4동	36015	송림시장	2,687	동구	화수2동	36083	두산인프라코어
2,628	동구	송림4동	36125	송림휴먼시아	2,688	동구	화수2동	36139	미룡아파트
2,629	동구	송림4동	36124	송림휴먼시아	2,689	동구	화수2동	36138	미룡아파트
2,630	동구	송림4동	36164	송림휴먼시아정문	2,690	동구	화수2동	36009	미림극장
2,631	동구	송림4동	36180	송림휴먼시아정문	2,691	동구	화수2동	36102	산업용품유통센터
2,632	동구	송림4동	36073	송현주공아파트	2,692	동구	화수2동	36099	산업용품유통센터39동
2,633	동구	송림4동	36080	송현주공아파트	2,693	동구	화수2동	36071	서흥초등학교
2,634	동구	송림4동	36100	이마트송림점	2,694	동구	화수2동	36039	솔빛마을
2,635	동구	송림4동	36108	인천의료원	2,695	동구	화수2동	36037	솔빛마을
2,636	동구	송림4동	36093	인천의료원	2,696	동구	화수2동	36049	솔빛마을주공아파트
2,637	동구	송림4동	36107	인천의료원	2,697	동구	화수2동	36045	솔빛주공2단지
2,638	동구	송림4동	36119	인천재능대학교서문	2,698	동구	화수2동	36025	송현시장 수도국산달동네박물관
2,639	동구	송림4동	36058	인천재능대학교서문	2,699	동구	화수2동	36020	송현시장 수도국산달동네박물관
2,640	동구	송림4동	36094	자동차매대단지	2,700	동구	화수2동	36019	송현시장 수도국산달동네박물관
2,641	동구	송림4동	36115	풍림아이원	2,701	동구	화수2동	36040	영풍아파트
2,642	동구	송림4동	36114	풍림아이원	2,702	동구	화수2동	36086	현대제철
2,643	동구	송림4동	36041	현대동부시장	2,703	동구	화수2동	36035	화도진공원 화도진도서관
2,644	동구	송림4동	36042	현대시장	2,704	동구	화수2동	36033	화도진공원 화도진도서관
2,645	동구	송림4동	36043	현대시장	2,705	동구	화수2동	36066	화도진중학교
2,646	동구	송림6동	36181	동구환경	2,706	동구	화수2동	36064	화도진중학교
2,647	동구	송림6동	36157	산업용품유통센터39동	2,707	동구	화수2동	36147	화수부두
2,648	동구	송림6동	36130	송림체육관	2,708	동구	화수2동	36104	화수사거리
2,649	동구	송림6동	36148	송림체육관	2,709	동구	화수2동	36072	화수사거리
2,650	동구	송림6동	36152	송림체육관후문	2,710	미추홀구	관교동	37231	관교여자중학교
2,651	동구	송림6동	36153	송림체육관후문	2,711	미추홀구	관교동	37229	관교여자중학교
2,652	동구	송림6동	36121	풍림아파트	2,712	미추홀구	관교동	37226	관교여자중학교
2,653	동구	송림6동	36122	풍림아파트	2,713	미추홀구	관교동	37200	관교중학교
2,654	동구	송림6동	36118	현대시장	2,714	미추홀구	관교동	37202	관교중학교(악수터)
2,655	동구	송림동	36161	참좋은집	2,715	미추홀구	관교동	37203	관교중학교(악수터)
2,656	동구	송림동	36160	참좋은집	2,716	미추홀구	관교동	37192	동부아파트
2,657	동구	송현1,2동	36034	솔빛마을	2,717	미추홀구	관교동	37248	동아아파트
2,658	동구	송현1,2동	36050	솔빛마을주공아파트	2,718	미추홀구	관교동	37513	롯데백화점(인천터미널)
2,659	동구	송현1,2동	36142	GS25편의점	2,719	미추홀구	관교동	37253	순복음교회
2,660	동구	송현1,2동	36137	동인천역북광장	2,720	미추홀구	관교동	37252	순복음교회
2,661	동구	송현1,2동	36136	동인천역북광장	2,721	미추홀구	관교동	37555	신비마을아파트
2,662	동구	송현3동	36145	510번차고지	2,722	미추홀구	관교동	37223	신비마을아파트
2,663	동구	송현3동	36092	공구상가	2,723	미추홀구	관교동	37225	신비마을아파트
2,664	동구	송현3동	36149	기계철제단지	2,724	미추홀구	관교동	37164	신비마을아파트
2,665	동구	송현3동	36129	기계철제단지	2,725	미추홀구	관교동	37171	신비마을아파트(112동)
2,666	동구	송현3동	36159	방축삼거리	2,726	미추홀구	관교동	37210	쌍용아파트
2,667	동구	송현3동	36151	백병원(송림패션몰)	2,727	미추홀구	관교동	37278	연성교회
2,668	동구	송현3동	36156	산업용품유통센터	2,728	미추홀구	관교동	37254	예술회관사거리
2,669	동구	송현3동	36146	산업용품유통센터1동	2,729	미추홀구	관교동	37199	인명여자고등학교
2,670	동구	송현3동	36065	송현아파트	2,730	미추홀구	관교동	37205	인명여자고등학교
2,671	동구	송현3동	36067	송현아파트	2,731	미추홀구	관교동	37215	인천터미널
2,672	동구	송현3동	36144	쌍용자동차인천정비사업소	2,732	미추홀구	관교동	37648	인천터미널역
2,673	동구	송현3동	36123	현대제철	2,733	미추홀구	관교동	37249	장애인복지관
2,674	동구	송현3동	36133	현대제철정문	2,734	미추홀구	관교동	37242	종합터미널
2,675	동구	송현동	36162	송현주공아파트후문	2,735	미추홀구	관교동	37245	풍림아파트
2,676	동구	화수1,화평동	36014	화평철교 화평동냉면거리	2,736	미추홀구	관교동	37246	풍림아파트
2,677	동구	화수1,화평동	36016	화평철교 화평동냉면거리	2,737	미추홀구	도화1동	37340	도화1동행정복지센터
2,678	동구	화수1,화평동	36028	화도고개	2,738	미추홀구	도화1동	37356	도화IC
2,679	동구	화수1,화평동	36027	화도고개	2,739	미추홀구	도화1동	37367	도화초등학교 수봉도서관
2,680	동구	화수2동	36068	동국제강	2,740	미추홀구	도화1동	37366	도화초등학교 수봉도서관
2,681	동구	화수2동	36074	동국제강	2,741	미추홀구	도화1동	37379	동원아파트
2,682	동구	화수2동	36069	동국제강후문	2,742	미추홀구	도화1동	37376	동원아파트
2,683	동구	화수2동	36070	동국제강후문	2,743	미추홀구	도화1동	37327	롯데월드타워
2,684	동구	화수2동	36051	동부아파트	2,744	미추홀구	도화1동	37325	롯데월드타워
2,685	동구	화수2동	36052	동부아파트	2,745	미추홀구	도화1동	37572	삼성빌라(중점)
2,686	동구	화수2동	36081	두산인프라코어	2,746	미추홀구	도화1동	37362	수봉공원 인천수봉문화회관입구

〈 표계속 〉

연번	권역	행정동명	정류소번호	정류소명	연번	권역	행정동명	정류소번호	정류소명
2,747	미추홀구	도화1동	37369	수봉공원.인천수봉문화회관입구	2,803	미추홀구	도화2,3동	37433	청운대삼거리(하늘꿈교외)
2,748	미추홀구	도화1동	37372	쑈골고가교	2,804	미추홀구	도화2,3동	37500	청운대삼거리(하늘꿈교외)
2,749	미추홀구	도화1동	37371	쑈골고가교	2,805	미추홀구	도화2,3동	37632	청운대후문.한전제철포지사
2,750	미추홀구	도화1동	37355	제물포역	2,806	미추홀구	도화2,3동	37633	청운대후문.한전제철포지사
2,751	미추홀구	도화1동	37329	제일시장	2,807	미추홀구	문학동	37144	문학경기장(아구장)
2,752	미추홀구	도화1동	37316	제일시장	2,808	미추홀구	문학동	37157	문학경기장(월드컵경기장)
2,753	미추홀구	도화1동	37667	제일시장사거리	2,809	미추홀구	문학동	37088	문학경로당
2,754	미추홀구	도화2,3동	37577	6공단사거리	2,810	미추홀구	문학동	37087	문학경로당
2,755	미추홀구	도화2,3동	37574	국제이노베이션	2,811	미추홀구	문학동	37101	문학고개
2,756	미추홀구	도화2,3동	37573	국제이노베이션	2,812	미추홀구	문학동	37056	문학고개
2,757	미추홀구	도화2,3동	37575	궁현사거리	2,813	미추홀구	문학동	37057	문학고개
2,758	미추홀구	도화2,3동	37576	궁현사거리	2,814	미추홀구	문학동	37521	문학우체국
2,759	미추홀구	도화2,3동	37397	대화초등학교	2,815	미추홀구	문학동	37520	문학우체국
2,760	미추홀구	도화2,3동	37399	대화초등학교	2,816	미추홀구	문학동	37108	문학정보고입구
2,761	미추홀구	도화2,3동	37578	도화e편한세상604동	2,817	미추홀구	문학동	37107	문학정보고입구
2,762	미추홀구	도화2,3동	37613	도화e편한세상아파트	2,818	미추홀구	문학동	37110	문학초등학교
2,763	미추홀구	도화2,3동	37612	도화e편한세상아파트	2,819	미추홀구	문학동	37105	문학초등학교
2,764	미추홀구	도화2,3동	37624	도화e편한세상아파트5단지	2,820	미추홀구	문학동	37116	삼영아파트
2,765	미추홀구	도화2,3동	37626	도화e편한세상아파트6단지	2,821	미추홀구	문학동	37120	신동아3차아파트
2,766	미추홀구	도화2,3동	37499	도화동신협(구박문여고)	2,822	미추홀구	문학동	37124	인천향교.인천도호부청사
2,767	미추홀구	도화2,3동	37625	도화서익스타힐스	2,823	미추홀구	문학동	37125	인천향교.인천도호부청사
2,768	미추홀구	도화2,3동	37629	도화역	2,824	미추홀구	숭의1,3동	37549	도원역(인천축구전용경기장)
2,769	미추홀구	도화2,3동	37392	도화오거리.도화역	2,825	미추홀구	숭의1,3동	37306	미추홀구청입구
2,770	미추홀구	도화2,3동	37390	도화오거리.도화역	2,826	미추홀구	숭의1,3동	37328	숭의1.3동(극동아파트)
2,771	미추홀구	도화2,3동	37460	산업단지사거리	2,827	미추홀구	숭의1,3동	37337	숭의1.3동(극동아파트)
2,772	미추홀구	도화2,3동	37403	삼덕아파트	2,828	미추홀구	숭의1,3동	37273	숭의로터리
2,773	미추홀구	도화2,3동	37404	삼덕아파트	2,829	미추홀구	숭의1,3동	37265	숭의로터리
2,774	미추홀구	도화2,3동	37375	상수도사업본부(스마트타운)	2,830	미추홀구	숭의1,3동	37276	숭의로터리.도원체육관
2,775	미추홀구	도화2,3동	37380	상수도사업본부(스마트타운)	2,831	미추홀구	숭의1,3동	37313	숭의목공예마을앞
2,776	미추홀구	도화2,3동	37438	서화초등학교(도화e편한세상)	2,832	미추홀구	숭의1,3동	37315	숭의목공예마을앞
2,777	미추홀구	도화2,3동	37623	서화초등학교(도화e편한세상)	2,833	미추홀구	숭의1,3동	37354	숭의박문아파트
2,778	미추홀구	도화2,3동	37492	숭림고가교	2,834	미추홀구	숭의1,3동	37353	숭의박문아파트
2,779	미추홀구	도화2,3동	37491	숭림고가교	2,835	미추홀구	숭의1,3동	37286	인천축구전용경기장
2,780	미추홀구	도화2,3동	37501	숭림고개(도화신동아아파트)	2,836	미추홀구	숭의1,3동	37303	인천축구전용경기장
2,781	미추홀구	도화2,3동	37439	숭림고개(도화신동아아파트)	2,837	미추홀구	숭의1,3동	37558	인천축구전용경기장(홈플러스)
2,782	미추홀구	도화2,3동	37406	신태양아파트	2,838	미추홀구	숭의1,3동	37548	인화여고
2,783	미추홀구	도화2,3동	37408	신태양아파트	2,839	미추홀구	숭의1,3동	37295	장안사거리
2,784	미추홀구	도화2,3동	37455	우아미가구	2,840	미추홀구	숭의1,3동	37498	제물포역
2,785	미추홀구	도화2,3동	37456	우아미가구	2,841	미추홀구	숭의2동	37304	미추홀구청
2,786	미추홀구	도화2,3동	37451	인천교(인천기계산업단지)	2,842	미추홀구	숭의2동	37642	미추홀퍼스트(2단지)
2,787	미추홀구	도화2,3동	37449	인천교(인천기계산업단지)	2,843	미추홀구	숭의2동	37563	숭의2동행정복지센터
2,788	미추홀구	도화2,3동	37453	인천교삼거리	2,844	미추홀구	숭의2동	37271	숭의교회
2,789	미추홀구	도화2,3동	37452	인천교삼거리(인천기계산업단지)	2,845	미추홀구	숭의2동	37269	숭의교회
2,790	미추홀구	도화2,3동	37580	인천기계산업단지	2,846	미추홀구	숭의2동	37266	숭의로터리
2,791	미추홀구	도화2,3동	37579	인천기계산업단지	2,847	미추홀구	숭의2동	37532	숭의보건지소
2,792	미추홀구	도화2,3동	37614	인천비즈니스고등학교	2,848	미추홀구	숭의2동	37287	숭의초등학교입구
2,793	미추홀구	도화2,3동	37421	인천비즈니스고등학교	2,849	미추홀구	숭의2동	37285	장안사거리
2,794	미추홀구	도화2,3동	37423	인천비즈니스고등학교	2,850	미추홀구	숭의2동	37282	장천사거리
2,795	미추홀구	도화2,3동	37615	인천비즈니스고등학교	2,851	미추홀구	숭의2동	37651	장천사거리
2,796	미추홀구	도화2,3동	37458	인천의료원	2,852	미추홀구	숭의4동	37331	남중학교
2,797	미추홀구	도화2,3동	37547	인화여고	2,853	미추홀구	숭의4동	37336	남중학교
2,798	미추홀구	도화2,3동	37459	자동차매매단지	2,854	미추홀구	숭의4동	37307	미추홀구청
2,799	미추홀구	도화2,3동	37386	정부인천지방합동청사	2,855	미추홀구	숭의4동	37312	미추홀구청입구
2,800	미추홀구	도화2,3동	37388	정부인천지방합동청사	2,856	미추홀구	숭의4동	37296	숭의초등학교
2,801	미추홀구	도화2,3동	37364	제물포역	2,857	미추홀구	숭의4동	37308	숭의초등학교
2,802	미추홀구	도화2,3동	37502	제물포역	2,858	미추홀구	숭의4동	37299	용정초등학교

〈 표계속 〉

연번	권역	행정동명	정류소번호	정류소명	연번	권역	행정동명	정류소번호	정류소명
2,859	미추홀구	송의4동	37297	용정초등학교	2,919	미추홀구	용현5동	37607	SK스카이뷰109동
2,860	미추홀구	송의4동	37610	장천사거리	2,920	미추홀구	용현5동	37081	gym80fitness
2,861	미추홀구	송의4동	37310	제물포시장	2,921	미추홀구	용현5동	37538	교통방송사거리
2,862	미추홀구	송의4동	37311	제물포시장	2,922	미추홀구	용현5동	37142	굴다리
2,863	미추홀구	송의4동	37496	제물포역	2,923	미추홀구	용현5동	37152	굴다리입구
2,864	미추홀구	송의4동	37339	제물포역(동양빌딩)	2,924	미추홀구	용현5동	37031	금호2차아파트
2,865	미추홀구	용현1,4동	37238	독정이고개	2,925	미추홀구	용현5동	37033	금호2차아파트
2,866	미추홀구	용현1,4동	37234	독정이고개	2,926	미추홀구	용현5동	37024	금호2차아파트
2,867	미추홀구	용현1,4동	37569	수봉공원	2,927	미추홀구	용현5동	37026	금호아파트
2,868	미추홀구	용현1,4동	37552	아리마을쉼터	2,928	미추홀구	용현5동	37061	금호아파트
2,869	미추홀구	용현1,4동	37551	아리마을쉼터	2,929	미추홀구	용현5동	37048	금호어울림
2,870	미추홀구	용현1,4동	37232	용남시장	2,930	미추홀구	용현5동	37053	대림아파트
2,871	미추홀구	용현1,4동	37177	용남파출소	2,931	미추홀구	용현5동	37054	대림아파트
2,872	미추홀구	용현1,4동	37184	용남파출소	2,932	미추홀구	용현5동	37462	대우일렉트로닉스
2,873	미추홀구	용현1,4동	37218	용일사거리	2,933	미추홀구	용현5동	37634	독배로317번길(삼거리)
2,874	미추홀구	용현1,4동	37233	용일초등학교	2,934	미추홀구	용현5동	37111	삼은교회
2,875	미추홀구	용현1,4동	37237	용일초등학교	2,935	미추홀구	용현5동	37046	새한아파트
2,876	미추홀구	용현1,4동	37611	용현고가교	2,936	미추홀구	용현5동	37055	신선초등학교앞
2,877	미추홀구	용현1,4동	37550	용현고가교	2,937	미추홀구	용현5동	37010	신창아파트
2,878	미추홀구	용현1,4동	37565	용현동상우빌라	2,938	미추홀구	용현5동	37464	신창아파트
2,879	미추홀구	용현1,4동	37564	용현동상우빌라	2,939	미추홀구	용현5동	37019	용진군청
2,880	미추홀구	용현1,4동	37122	인하대역4번출구	2,940	미추홀구	용현5동	37020	용진군청
2,881	미추홀구	용현1,4동	37166	인하대후문	2,941	미추홀구	용현5동	37129	용현5동행정복지센터
2,882	미추홀구	용현1,4동	37165	인하대후문	2,942	미추홀구	용현5동	37117	용현동농협
2,883	미추홀구	용현1,4동	37167	인하대후문	2,943	미추홀구	용현5동	37153	용현아파트
2,884	미추홀구	용현1,4동	37170	정석항공과학교	2,944	미추홀구	용현5동	37021	용현중학교
2,885	미추홀구	용현1,4동	37168	정석항공과학교	2,945	미추홀구	용현5동	37028	용현중학교
2,886	미추홀구	용현1,4동	37175	제운사거리	2,946	미추홀구	용현5동	37508	용현초등학교
2,887	미추홀구	용현1,4동	37169	학산소극장	2,947	미추홀구	용현5동	37128	용현초등학교입구
2,888	미추홀구	용현1,4동	37173	학산소극장	2,948	미추홀구	용현5동	37134	용현초등학교입구
2,889	미추홀구	용현2동	37635	NH미추홀3단지	2,949	미추홀구	용현5동	37012	윤성아파트(인항고교)
2,890	미추홀구	용현2동	37222	NH미추홀3단지	2,950	미추홀구	용현5동	37011	윤성아파트(인항고교)
2,891	미추홀구	용현2동	37174	남인천농협백운지점	2,951	미추홀구	용현5동	37596	인하대역
2,892	미추홀구	용현2동	37599	노인복지회관	2,952	미추홀구	용현5동	37066	인하대역(1번출구)
2,893	미추홀구	용현2동	37545	목화빌라	2,953	미추홀구	용현5동	37127	인하대역3번출구
2,894	미추홀구	용현2동	37220	미추홀퍼스트(2단지)	2,954	미추홀구	용현5동	37511	조달청(한양2차아파트)
2,895	미추홀구	용현2동	37646	미추홀퍼스트2단지	2,955	미추홀구	용현5동	37114	토지금고
2,896	미추홀구	용현2동	37647	미추홀퍼스트3단지	2,956	미추홀구	용현5동	37115	토지금고
2,897	미추홀구	용현2동	37185	백운프라자	2,957	미추홀구	용현5동	37102	토지금고시장
2,898	미추홀구	용현2동	37181	백운프라자	2,958	미추홀구	용현5동	37509	토지금고시장앞
2,899	미추홀구	용현2동	37510	송의역(1번출구)	2,959	미추홀구	용현5동	37118	하나로쇼명
2,900	미추홀구	용현2동	37187	엑셀루타워	2,960	미추홀구	용현5동	37017	한국아파트
2,901	미추홀구	용현2동	37654	용현2동행정복지센터	2,961	미추홀구	용현5동	37512	한양2차아파트
2,902	미추홀구	용현2동	37653	용현2동행정복지센터	2,962	미추홀구	용현5동	37076	한양아파트
2,903	미추홀구	용현2동	37178	용현고개	2,963	미추홀구	용현5동	37079	한양아파트
2,904	미추홀구	용현2동	37546	용현동성원상떼빌아파트	2,964	미추홀구	용현5동	37154	현대아파트
2,905	미추홀구	용현2동	37212	용현사거리	2,965	미추홀구	용현5동	37161	현대아파트
2,906	미추홀구	용현2동	37213	용현사거리	2,966	미추홀구	용현5동	37669	힐스테이트학익104동앞
2,907	미추홀구	용현2동	37230	용현시장	2,967	미추홀구	주안1동	37383	JC회관
2,908	미추홀구	용현2동	37172	유원아파트	2,968	미추홀구	주안1동	37357	교보생명
2,909	미추홀구	용현2동	37163	유원아파트	2,969	미추홀구	주안1동	37407	석암초등학교앞
2,910	미추홀구	용현2동	37600	진달래아파트	2,970	미추홀구	주안1동	37359	시민공원
2,911	미추홀구	용현3동	37221	용현3동행정복지센터.보훈병원	2,971	미추홀구	주안1동	37344	시민공원(문화창작지대)역
2,912	미추홀구	용현3동	37224	용현3동행정복지센터.보훈병원	2,972	미추홀구	주안1동	37468	시민공원.문화창작지대
2,913	미추홀구	용현3동	37497	용현고개	2,973	미추홀구	주안1동	37385	주안1동행정복지센터
2,914	미추홀구	용현3동	37227	용현시장	2,974	미추홀구	주안1동	37330	주안사거리
2,915	미추홀구	용현3동	37270	용현시장	2,975	미추홀구	주안1동	37387	주안역
2,916	미추홀구	용현3동	37268	용현시장	2,976	미추홀구	주안1동	37402	주안역
2,917	미추홀구	용현5동	37601	SK스카이뷰	2,977	미추홀구	주안1동	37506	주안역
2,918	미추홀구	용현5동	37587	SK스카이뷰104동	2,978	미추홀구	주안1동	37389	주안역

〈 표계속 〉

연번	권역	행정동명	정류소번호	정류소명	연번	권역	행정동명	정류소번호	정류소명
2,979	미추홀구	주안1동	37503	주안역환승정류장	3,039	미추홀구	주안5동	37584	주안국가산단역
2,980	미추홀구	주안1동	37617	주안역환승정류장	3,040	미추홀구	주안5동	37586	주안매매단지
2,981	미추홀구	주안1동	37358	주안현대아파트	3,041	미추홀구	주안5동	37471	주안북부
2,982	미추홀구	주안2동	37326	(구)시민회관사거리	3,042	미추홀구	주안5동	37418	주안북부역
2,983	미추홀구	주안2동	37294	기계교고	3,043	미추홀구	주안5동	37420	주안북부역
2,984	미추홀구	주안2동	37537	대명아파트	3,044	미추홀구	주안5동	37417	주안북초등학교
2,985	미추홀구	주안2동	37255	새안의원	3,045	미추홀구	주안5동	39927	주안시범공단
2,986	미추홀구	주안2동	37244	석락아파트	3,046	미추홀구	주안5동	37430	주안역센트레빌아파트
2,987	미추홀구	주안2동	37553	수봉각	3,047	미추홀구	주안5동	37490	주안역센트레빌아파트정문
2,988	미추홀구	주안2동	37289	수봉공원	3,048	미추홀구	주안5동	37416	태화아파트
2,989	미추홀구	주안2동	37571	수봉마을쉼터	3,049	미추홀구	주안5동	37413	태화아파트
2,990	미추홀구	주안2동	37570	수봉마을쉼터	3,050	미추홀구	주안5동	37448	한국폴리텍2대학남인천캠퍼스
2,991	미추홀구	주안2동	37334	시민공원.문화창작지대	3,051	미추홀구	주안5동	37450	한국폴리텍2대학남인천캠퍼스
2,992	미추홀구	주안2동	37275	신기사거리	3,052	미추홀구	주안6동	37415	KT인천지사
2,993	미추홀구	주안2동	37236	용남사거리	3,053	미추홀구	주안6동	37435	간석남부역
2,994	미추홀구	주안2동	37251	용일사거리	3,054	미추홀구	주안6동	37429	간석남부역
2,995	미추홀구	주안2동	37281	인천기계교고	3,055	미추홀구	주안6동	37529	간석남부역
2,996	미추홀구	주안2동	37272	인천기계교고	3,056	미추홀구	주안6동	37657	더월드스테이트2단지
2,997	미추홀구	주안2동	37300	재풍시장	3,057	미추홀구	주안6동	37422	더월드스테이트후문
2,998	미추홀구	주안2동	37302	주안2동치안센터	3,058	미추홀구	주안6동	37424	로알아파트
2,999	미추홀구	주안2동	37514	주안사거리	3,059	미추홀구	주안6동	37370	석바위
3,000	미추홀구	주안3동	37256	새안의원	3,060	미추홀구	주안6동	37378	석바위시장
3,001	미추홀구	주안3동	37241	석락아파트	3,061	미추홀구	주안6동	37544	석바위시장
3,002	미추홀구	주안3동	37138	연학초등학교	3,062	미추홀구	주안6동	37384	석바위시장
3,003	미추홀구	주안3동	37208	용일사거리	3,063	미추홀구	주안6동	37381	석바위시장
3,004	미추홀구	주안3동	37191	인천소방본부	3,064	미추홀구	주안6동	37382	석바위시장
3,005	미추홀구	주안3동	37189	인천소방본부	3,065	미추홀구	주안6동	37374	석바위시장역
3,006	미추홀구	주안3동	37534	제운사거리	3,066	미추홀구	주안6동	37373	석바위시장역
3,007	미추홀구	주안3동	37204	주안3동행정복지센터	3,067	미추홀구	주안6동	37412	석암초등학교
3,008	미추홀구	주안3동	37201	주안3동행정복지센터	3,068	미추홀구	주안6동	37405	인천가정법원.인천지방법원동구국
3,009	미추홀구	주안4동	37319	(구)시민회관사거리	3,069	미추홀구	주안6동	37409	인천가정법원.인천지방법원동구국
3,010	미추홀구	주안4동	37556	석바위	3,070	미추홀구	주안7동	37274	국민건강보험남부지사
3,011	미추홀구	주안4동	37365	석바위	3,071	미추홀구	주안7동	37257	남광로알아파트
3,012	미추홀구	주안4동	37346	시민공원(문화창작지대)역	3,072	미추홀구	주안7동	37219	신기.남부종합시장(진흥사거리)
3,013	미추홀구	주안4동	37338	인고앞	3,073	미추홀구	주안7동	37217	신기.남부종합시장(진흥사거리)
3,014	미추홀구	주안4동	37318	인고앞	3,074	미추홀구	주안7동	37162	신동아아파트(B)
3,015	미추홀구	주안4동	37305	인고체육관	3,075	미추홀구	주안7동	37186	쌍용아파트
3,016	미추홀구	주안4동	37309	인고체육관(동양창사거리)	3,076	미추홀구	주안7동	37179	쌍용아파트
3,017	미추홀구	주안4동	37293	재풍시장	3,077	미추홀구	주안7동	37228	쌍용아파트
3,018	미추홀구	주안4동	37298	제물포여자중학교	3,078	미추홀구	주안7동	37159	우진아파트
3,019	미추홀구	주안4동	37333	주안4동행정복지센터	3,079	미추홀구	주안7동	37216	주안7동행정복지센터
3,020	미추홀구	주안4동	37335	주안4동행정복지센터	3,080	미추홀구	주안7동	37214	주안7동행정복지센터
3,021	미추홀구	주안4동	37283	주안남초등학교	3,081	미추홀구	주안7동	37183	태평아파트.주안신씨골라스아파트
3,022	미추홀구	주안4동	37342	주안도서관	3,082	미추홀구	주안7동	37180	태평아파트.주안신씨골라스아파트
3,023	미추홀구	주안4동	37341	주안도서관	3,083	미추홀구	주안8동	37291	금강요양병원
3,024	미추홀구	주안5동	37585	(주)세모입구(린나이코리아)	3,084	미추홀구	주안8동	37301	동양창사거리
3,025	미추홀구	주안5동	37442	6공단입구	3,085	미추홀구	주안8동	37247	로알아파트
3,026	미추홀구	주안5동	37443	6공단입구	3,086	미추홀구	주안8동	37279	삼영아파트
3,027	미추홀구	주안5동	37454	가좌테크니스장	3,087	미추홀구	주안8동	37280	삼영아파트
3,028	미추홀구	주안5동	37457	가좌테크니스장	3,088	미추홀구	주안8동	37277	신라아파트
3,029	미추홀구	주안5동	37447	간석한신더휴아파트맞은편	3,089	미추홀구	주안8동	37543	신라아파트
3,030	미추홀구	주안5동	37426	공단시장	3,090	미추홀구	주안8동	37476	쌍용아파트
3,031	미추홀구	주안5동	37427	공단시장	3,091	미추홀구	주안8동	37568	연풍아파트
3,032	미추홀구	주안5동	37444	공단치안센터	3,092	미추홀구	주안8동	37567	연풍아파트
3,033	미추홀구	주안5동	37445	공단치안센터	3,093	미추홀구	주안8동	37288	제물포여자중학교
3,034	미추홀구	주안5동	37434	광명아파트	3,094	미추홀구	주안8동	37290	제물포여자중학교
3,035	미추홀구	주안5동	37446	미도아파트	3,095	미추홀구	주안8동	37284	주안남초등학교
3,036	미추홀구	주안5동	37425	성원빌딩.우편취급국	3,096	미추홀구	주안8동	37207	주안아파트
3,037	미추홀구	주안5동	37582	시립가좌테크니스장	3,097	미추홀구	주안8동	37209	주안아파트
3,038	미추홀구	주안5동	37526	주안5동행정복지센터	3,098	미추홀구	주안8동	37243	진흥아파트

〈 표계속 〉

연번	권역	행정동명	정류소번호	정류소명	연번	권역	행정동명	정류소번호	정류소명
3,099	미추홀구	주안8동	37190	진풍아파트	3,159	미추홀구	학익2동	37073	미추홀구평생학습관
3,100	미추홀구	주안8동	37193	진풍아파트	3,160	미추홀구	학익2동	37131	법원
3,101	미추홀구	주안8동	37240	진풍아파트	3,161	미추홀구	학익2동	37130	법원
3,102	미추홀구	주안8동	37264	한신아파트	3,162	미추홀구	학익2동	37078	법원검찰청입구
3,103	미추홀구	주안8동	37267	한신아파트	3,163	미추홀구	학익2동	37095	서원아파트
3,104	미추홀구	주안8동	37262	한신아파트	3,164	미추홀구	학익2동	37494	신동아3차아파트
3,105	미추홀구	학익1동	37004	경인방송	3,165	미추홀구	학익2동	37119	신동아3차아파트
3,106	미추홀구	학익1동	37003	경인방송	3,166	미추홀구	학익2동	37072	신동아아파트
3,107	미추홀구	학익1동	37539	교통방송사거리	3,167	미추홀구	학익2동	37525	신동아아파트
3,108	미추홀구	학익1동	37504	대동아파트	3,168	미추홀구	학익2동	37143	신동아아파트
3,109	미추홀구	학익1동	37042	대동아파트	3,169	미추홀구	학익2동	37160	신동아아파트
3,110	미추홀구	학익1동	37463	대우일렉트로닉스	3,170	미추홀구	학익2동	37097	신동아아파트3차
3,111	미추홀구	학익1동	37037	동아풍림아파트	3,171	미추홀구	학익2동	37090	신동아아파트3차
3,112	미추홀구	학익1동	37043	두산위브아파트	3,172	미추홀구	학익2동	37123	신동아아파트4차
3,113	미추홀구	학익1동	37524	미추홀경찰서(장미아파트)	3,173	미추홀구	학익2동	37121	신동아아파트4차
3,114	미추홀구	학익1동	37074	법원·검찰청	3,174	미추홀구	학익2동	37141	신동아아파트5차
3,115	미추홀구	학익1동	37013	병무청(학익풍림아이원)	3,175	미추홀구	학익2동	37136	신동아아파트8차
3,116	미추홀구	학익1동	37051	석건연립	3,176	미추홀구	학익2동	37135	신동아아파트8차
3,117	미추홀구	학익1동	37507	신동아1.2차아파트	3,177	미추홀구	학익2동	37137	연화초등학교
3,118	미추홀구	학익1동	37060	영남아파트	3,178	미추홀구	학익2동	37063	영남아파트
3,119	미추홀구	학익1동	37062	인천항교유림회관	3,179	미추홀구	학익2동	37158	우진아파트
3,120	미추홀구	학익1동	37059	인천항교유림회관	3,180	미추홀구	학익2동	37147	인천준법지원센터
3,121	미추홀구	학익1동	37091	인하대역(7번출구)	3,181	미추홀구	학익2동	37148	인천준법지원센터
3,122	미추홀구	학익1동	37099	인하대정문	3,182	미추홀구	학익2동	37096	인천지방법원
3,123	미추홀구	학익1동	37104	인하대정문	3,183	미추홀구	학익2동	37150	학익2동행정복지센터
3,124	미추홀구	학익1동	37092	장미아파트	3,184	미추홀구	학익2동	37151	학익2동행정복지센터
3,125	미추홀구	학익1동	37094	장미아파트	3,185	미추홀구	학익2동	37139	학익동구치소
3,126	미추홀구	학익1동	37044	장미아파트	3,186	미추홀구	학익2동	37106	학익시장
3,127	미추홀구	학익1동	37474	장미아파트(19동)앞	3,187	미추홀구	학익2동	37082	학익시장앞
3,128	미추홀구	학익1동	37540	장미아파트(19동)앞	3,188	미추홀구	학익2동	37566	학익여자고등학교
3,129	미추홀구	학익1동	37008	정광아파트(병무청)	3,189	미추홀구	학익2동	37140	학익여자고등학교
3,130	미추홀구	학익1동	37009	정광아파트(병무청)	3,190	미추홀구	학익동	37671	병무청(학익풍림아이원)
3,131	미추홀구	학익1동	37006	정비단지	3,191	부평구	가좌4동	40063	열우물테니스경기장
3,132	미추홀구	학익1동	37005	정비단지	3,192	부평구	갈산1동	40650	갈산동천주교회택은편
3,133	미추홀구	학익1동	37014	종점(병무청)	3,193	부평구	갈산1동	40631	갈산사거리
3,134	미추홀구	학익1동	37034	풍림아이원아파트	3,194	부평구	갈산1동	40634	갈산사거리
3,135	미추홀구	학익1동	37052	하나아파트	3,195	부평구	갈산1동	40635	갈산새마을금고
3,136	미추홀구	학익1동	37025	학산사거리	3,196	부평구	갈산1동	40628	갈산시장
3,137	미추홀구	학익1동	37027	학산사거리	3,197	부평구	갈산1동	40629	갈산시장·갈산도서관
3,138	미추홀구	학익1동	37562	학산사거리	3,198	부평구	갈산1동	40601	갈산역
3,139	미추홀구	학익1동	37015	학익·원풍아파트	3,199	부평구	갈산1동	40602	갈산역
3,140	미추홀구	학익1동	37505	학익고등학교	3,200	부평구	갈산1동	40604	갈산역(1번출구)
3,141	미추홀구	학익1동	37029	학익고등학교	3,201	부평구	갈산1동	40664	갈산태화아파트
3,142	미추홀구	학익1동	37630	학익동성당앞	3,202	부평구	갈산1동	40667	갈산태화아파트
3,143	미추홀구	학익1동	37631	학익동성당앞	3,203	부평구	갈산1동	40666	갈산태화아파트
3,144	미추홀구	학익1동	37075	학익사거리	3,204	부평구	갈산1동	40675	대성유니드아파트
3,145	미추홀구	학익1동	37058	학익사거리	3,205	부평구	갈산1동	40674	대성유니드아파트
3,146	미추홀구	학익1동	37077	학익사거리	3,206	부평구	갈산1동	40656	부평북초등학교
3,147	미추홀구	학익1동	37089	학익사거리(동아풍림아파트)	3,207	부평구	갈산1동	40657	부평북초등학교
3,148	미추홀구	학익1동	37084	학익사거리(동아풍림아파트)	3,208	부평구	갈산1동	40647	부평정수장
3,149	미추홀구	학익1동	37112	학익시장	3,209	부평구	갈산1동	40525	삭은다리한국지엠
3,150	미추홀구	학익1동	37080	학익시장(법원검찰청)	3,210	부평구	갈산1동	40691	삼산사거리
3,151	미추홀구	학익1동	37487	학익풍림아파트	3,211	부평구	갈산1동	40704	삼산주공단지
3,152	미추홀구	학익1동	37007	현광아파트	3,212	부평구	갈산1동	40637	삼산중학교
3,153	미추홀구	학익1동	37488	현광아파트	3,213	부평구	갈산1동	40661	순복음교회
3,154	미추홀구	학익1동	37560	현광아파트후문	3,214	부평구	갈산1동	40605	인천테크노밸리U1센터
3,155	미추홀구	학익1동	37559	현광아파트후문앞	3,215	부평구	갈산1동	40607	인천테크노밸리U1센터
3,156	미추홀구	학익1동	37022	힐스테이트학익	3,216	부평구	갈산1동	40810	태화아파트
3,157	미추홀구	학익1동	37023	힐스테이트학익	3,217	부평구	갈산1동	40673	한국선교역사기념관
3,158	미추홀구	학익1동	37670	힐스테이트학익104동앞	3,218	부평구	갈산1동	40570	한국지엠출고문

〈 표계속 〉

연번	권역	행정동명	정류소번호	정류소명	연번	권역	행정동명	정류소번호	정류소명
3,219	부평구	갈산2동	40550	갈산대동아파트	3,273	부평구	부개2동	40421	부개여자고등학교
3,220	부평구	갈산2동	40567	갈산동아아파트	3,274	부평구	부개2동	40428	부개여자고등학교
3,221	부평구	갈산2동	40544	갈산두산아파트	3,275	부평구	부개2동	40222	부개역
3,222	부평구	갈산2동	40578	갈산주공1단지	3,276	부평구	부개2동	40256	부개역
3,223	부평구	갈산2동	40813	갈산주공1단지105동	3,277	부평구	부개2동	40387	부개주공7단지
3,224	부평구	갈산2동	40577	갈산주공2단지	3,278	부평구	부개2동	40385	부개주공7단지
3,225	부평구	갈산2동	40562	갈산주공2단지	3,279	부평구	부개2동	40329	부개파출소
3,226	부평구	갈산2동	40542	갈산태화아파트	3,280	부평구	부개2동	40764	부개파출소
3,227	부평구	갈산2동	40530	갈월초등학교	3,281	부평구	부개2동	40406	부평동중
3,228	부평구	갈산2동	40531	갈월초등학교	3,282	부평구	부개2동	40342	부평여자중학교
3,229	부평구	갈산2동	40509	굴포천	3,283	부평구	부개2동	40726	부평여자중학교
3,230	부평구	갈산2동	40506	굴포천	3,284	부평구	부개2동	40404	부평코오롱아파트106동
3,231	부평구	갈산2동	40815	굴포천역(롯데마트)	3,285	부평구	부개2동	40357	부평코오롱하늘채아파트
3,232	부평구	갈산2동	40508	굴포천역(부평농협)	3,286	부평구	부개2동	40360	부평코오롱하늘채아파트
3,233	부평구	갈산2동	40553	대동1차후문(종점)	3,287	부평구	부개2동	40339	부강약국
3,234	부평구	갈산2동	40569	대동아파트	3,288	부평구	부개2동	40337	부강약국
3,235	부평구	갈산2동	40555	대동아파트상가	3,289	부평구	부개2동	40171	비전교회
3,236	부평구	갈산2동	40564	두산아파트	3,290	부평구	부개2동	40172	삼미타운
3,237	부평구	갈산2동	40484	부평구청	3,291	부평구	부개2동	40539	삼산체육관역(호수공원)
3,238	부평구	갈산2동	40841	부평구청역	3,292	부평구	부개2동	40311	성일아파트후문앞
3,239	부평구	갈산2동	40501	신트리공원	3,293	부평구	부개2동	40367	수변로삼거리
3,240	부평구	갈산2동	40545	태화아파트	3,294	부평구	부개2동	40370	수변로삼거리
3,241	부평구	갈산2동	40839	태화아파트후문	3,295	부평구	부개2동	40413	정병원
3,242	부평구	갈산2동	40546	하나아파트	3,296	부평구	부개2동	40332	행정복지센터사거리
3,243	부평구	갈산2동	40540	하나아파트	3,297	부평구	부개3동	40518	구산중학교
3,244	부평구	갈산2동	40816	한국아파트	3,298	부평구	부개3동	40519	굴포천역(옥일아파트)
3,245	부평구	부개1동	40195	계량소	3,299	부평구	부개3동	40526	뉴서울아파트
3,246	부평구	부개1동	40874	광일아파트	3,300	부평구	부개3동	40514	뉴서울아파트
3,247	부평구	부개1동	40855	광일아파트	3,301	부평구	부개3동	40505	뉴서울아파트
3,248	부평구	부개1동	40902	구도일주유소	3,302	부평구	부개3동	40419	방촌공원
3,249	부평구	부개1동	40194	그린힐아파트	3,303	부평구	부개3동	40494	부개3동행정복지센터
3,250	부평구	부개1동	40876	뉴그린아트빌	3,304	부평구	부개3동	40486	부개3동행정복지센터입구
3,251	부평구	부개1동	40875	뉴그린아트빌	3,305	부평구	부개3동	40458	부개우체국
3,252	부평구	부개1동	40193	부개1동행정복지센터	3,306	부평구	부개3동	40504	부개종합시장
3,253	부평구	부개1동	40223	부개역	3,307	부평구	부개3동	40772	부개주공2단지
3,254	부평구	부개1동	40790	한국아파트	3,308	부평구	부개3동	40479	부개주공3단지
3,255	부평구	부개1동	40791	한국아파트	3,309	부평구	부개3동	40460	부개주공3단지정문
3,256	부평구	부개2동	40277	대동아파트정문앞	3,310	부평구	부개3동	40500	부개주공3단지후문
3,257	부평구	부개2동	40279	대동어린이집	3,311	부평구	부개3동	40442	부개주공6단지
3,258	부평구	부개2동	40388	백조아파트	3,312	부평구	부개3동	40459	부개주공6단지
3,259	부평구	부개2동	40386	백조아파트	3,313	부평구	부개3동	40471	부광여자고등학교
3,260	부평구	부개2동	40191	부개1동행정복지센터	3,314	부평구	부개3동	40434	부광초등학교
3,261	부평구	부개2동	40323	부개2동행정복지센터	3,315	부평구	부개3동	40440	부광초등학교
3,262	부평구	부개2동	40318	부개2파출소	3,316	부평구	부개3동	40497	부평기적의도서관
3,263	부평구	부개2동	40317	부개2파출소	3,317	부평구	부개3동	40490	부평기적의도서관 삼부한신아파트
3,264	부평구	부개2동	40345	부개고입구	3,318	부평구	부개3동	40532	삼산월드체육관
3,265	부평구	부개2동	40783	부개고입구	3,319	부평구	부개3동	40872	삼산체육관역
3,266	부평구	부개2동	40199	부개농협	3,320	부평구	부개3동	40536	삼산체육관역(호수공원)
3,267	부평구	부개2동	40201	부개농협	3,321	부평구	부개3동	40512	신명보람마을 삼부한신아파트
3,268	부평구	부개2동	40243	부개서초등학교	3,322	부평구	부개3동	40511	신명보람마을 삼부한신아파트
3,269	부평구	부개2동	40301	부개성일아파트	3,323	부평구	부개3동	40480	오성아파트
3,270	부평구	부개2동	40293	부개성일아파트	3,324	부평구	부개3동	40493	오성아파트
3,271	부평구	부개2동	40423	부개여자고등학교	3,325	부평구	부개3동	40721	오성아파트
3,272	부평구	부개2동	40422	부개여자고등학교	3,326	부평구	부개3동	40487	오성아파트

〈 표계속 〉

연번	권역	행정동명	정류소번호	정류소명	연번	권역	행정동명	정류소번호	정류소명
3,327	부평구	부개3동	40474	인천미래생활고등학교	3,386	부평구	부평3동	40080	백운역
3,328	부평구	부개3동	40470	인천미래생활고등학교	3,387	부평구	부평3동	40081	백운역
3,329	부평구	부개3동	40483	인천미래생활고등학교	3,388	부평구	부평3동	40716	백운역
3,330	부평구	부개3동	40453	주공6단지후문	3,389	부평구	부평3동	40094	백운역(파출소)
3,331	부평구	부개3동	40409	중앙아파트	3,390	부평구	부평3동	40901	백운역(하행)
3,332	부평구	부개3동	40456	테니스장	3,391	부평구	부평3동	40282	백조세탁소
3,333	부평구	부개3동	40806	한신삼부아파트	3,392	부평구	부평3동	40285	백조세탁소
3,334	부평구	부평1동	40231	굴다리오거리	3,393	부평구	부평3동	40250	보각사입구
3,335	부평구	부평1동	40382	대림아파트	3,394	부평구	부평3동	40208	부원여중·동아아파트
3,336	부평구	부평1동	40340	대우아파트	3,395	부평구	부평3동	40134	부평2동행정복지센터
3,337	부평구	부평1동	40321	대우아파트	3,396	부평구	부평3동	40161	부평LH1(2)단지
3,338	부평구	부평1동	40324	동아2단지정문	3,397	부평구	부평3동	40148	부평감리교회
3,339	부평구	부평1동	40257	동아아파트후문	3,398	부평구	부평3동	40373	부평구보건소
3,340	부평구	부평1동	40399	백마장입구	3,399	부평구	부평3동	40372	부평구보건소
3,341	부평구	부평1동	40202	부원여중·동아아파트	3,400	부평구	부평3동	40141	부평남초등학교
3,342	부평구	부평1동	40789	부원중학교	3,401	부평구	부평3동	40084	부평도서관
3,343	부평구	부평1동	40181	부원중학교	3,402	부평구	부평3동	40082	부평도서관
3,344	부평구	부평1동	40264	부평시장	3,403	부평구	부평3동	40073	부평사거리
3,345	부평구	부평1동	40361	부평시장역	3,404	부평구	부평3동	40074	부평사거리
3,346	부평구	부평1동	40288	부평시장입구	3,405	부평구	부평3동	40887	부평사거리
3,347	부평구	부평1동	40410	부평여자고등학교	3,406	부평구	부평3동	40066	부평삼거리역
3,348	부평구	부평1동	40793	부평여자고등학교	3,407	부평구	부평3동	40092	부평서중
3,349	부평구	부평1동	40234	부평역	3,408	부평구	부평3동	40377	부평성당
3,350	부평구	부평1동	40190	부평역	3,409	부평구	부평3동	40290	부평시장
3,351	부평구	부평1동	40209	부평역	3,410	부평구	부평3동	40296	부평시장(가구의거리)
3,352	부평구	부평1동	40224	부평역(27번출구)	3,411	부평구	부평3동	40303	부평시장(당악국)
3,353	부평구	부평1동	40192	부평역(CU편의점)	3,412	부평구	부평3동	40344	부평시장(용갈비)
3,354	부평구	부평1동	40196	부평역(대한극장)	3,413	부평구	부평3동	40259	부평시장(한남프라자)
3,355	부평구	부평1동	40197	부평역(북인천우체국)	3,414	부평구	부평3동	40328	부평시장(한라비발디)
3,356	부평구	부평1동	40877	옥일아파트후문	3,415	부평구	부평3동	40078	부평아트센터
3,357	부평구	부평1동	40792	한국아파트	3,416	부평구	부평3동	40709	부평아트센터
3,358	부평구	부평2동	40921	남부고가교	3,417	부평구	부평3동	40365	부평여자고등학교
3,359	부평구	부평2동	40108	동수역	3,418	부평구	부평3동	40239	부평역
3,360	부평구	부평2동	40110	동수역	3,419	부평구	부평3동	40768	부평윤산부인과
3,361	부평구	부평2동	40123	부평여자중학교	3,420	부평구	부평3동	40375	부평오거리(소망병원)
3,362	부평구	부평2동	40745	부평2동행정복지센터	3,421	부평구	부평3동	40374	부평오거리(소망병원)
3,363	부평구	부평2동	40136	부평남초등학교앞	3,422	부평구	부평3동	40302	부평초교
3,364	부평구	부평2동	40746	새마을금고	3,423	부평구	부평3동	40299	부평초등학교
3,365	부평구	부평2동	40102	신성미소지움	3,424	부평구	부평3동	40156	산곡3동행정복지센터
3,366	부평구	부평2동	40099	신성미소지움	3,425	부평구	부평3동	40227	산곡남초등학교
3,367	부평구	부평2동	40744	한서유통	3,426	부평구	부평3동	40313	산곡동주안빌딩
3,368	부평구	부평2동	40738	혁이네슈퍼	3,427	부평구	부평3동	40215	산곡여자중학교
3,369	부평구	부평2동	40739	혁이네슈퍼	3,428	부평구	부평3동	40320	산곡중학교
3,370	부평구	부평2동	40091	희망천입구	3,429	부평구	부평3동	40322	산곡중학교
3,371	부평구	부평2동	40799	희망천입구	3,430	부평구	부평3동	40354	산곡한양7차
3,372	부평구	부평2동	40912	희망체육공원입구	3,431	부평구	부평3동	40298	삼보아파트
3,373	부평구	부평3동	40159	2001아울렛	3,432	부평구	부평3동	40131	새마을금고
3,374	부평구	부평3동	40381	KT부평지사	3,433	부평구	부평3동	40126	새마을금고
3,375	부평구	부평3동	40077	경인교회앞	3,434	부평구	부평3동	40125	새마을금고
3,376	부평구	부평3동	40251	농협로타리	3,435	부평구	부평3동	40116	소망탑빌라
3,377	부평구	부평3동	40248	농협로타리	3,436	부평구	부평3동	40261	시장로타리(중앙철재)
3,378	부평구	부평3동	40242	대흥맨션	3,437	부평구	부평3동	40113	양로원
3,379	부평구	부평3동	40397	대림아파트후문	3,438	부평구	부평3동	40053	열우물테니스경기장
3,380	부평구	부평3동	40124	동수역	3,439	부평구	부평3동	40338	용갈비
3,381	부평구	부평3동	40319	동아아파트	3,440	부평구	부평3동	40187	우성4차
3,382	부평구	부평3동	40254	미추홀아파트	3,441	부평구	부평3동	40241	인송빌라
3,383	부평구	부평3동	40390	백마장입구	3,442	부평구	부평3동	40138	인천성모병원후문
3,384	부평구	부평3동	40075	백운공원(부평아트센터)	3,443	부평구	부평3동	40139	인천성모병원후문
3,385	부평구	부평3동	40079	백운역	3,444	부평구	부평3동	40151	인평자동차고

〈 표계속 〉

연번	권역	행정동명	정류소번호	정류소명	연번	권역	행정동명	정류소번호	정류소명
3,445	부평구	부평3동	40152	인평자동차고	3,505	부평구	부평5동	40392	부평오거리(부평아파트)
3,446	부평구	부평3동	40149	인평자동차고	3,506	부평구	부평5동	40304	부평초등학교
3,447	부평구	부평3동	40132	전인연립(중점)	3,507	부평구	부평5동	40238	선경아파트
3,448	부평구	부평3동	40005	종근당	3,508	부평구	부평5동	40878	인천노인전문병원
3,449	부평구	부평3동	40002	종근당	3,509	부평구	부평5동	40454	인천축산농협
3,450	부평구	부평3동	40204	태양주택	3,510	부평구	부평5동	40253	한남시티플라자
3,451	부평구	부평3동	40176	팔도주유소	3,511	부평구	부평5동	40782	해물탕거리
3,452	부평구	부평3동	40175	팔도주유소	3,512	부평구	부평5동	40892	힘찬병원
3,453	부평구	부평3동	40230	프리상뜨아파트	3,513	부평구	부평5동	40891	힘찬병원
3,454	부평구	부평3동	40245	한신휴아파트	3,514	부평구	부평6동	40184	동수교회
3,455	부평구	부평3동	40146	현대102동	3,515	부평구	부평6동	40188	동수치안센터
3,456	부평구	부평3동	40097	현대310동(서중학교)	3,516	부평구	부평6동	40189	동수치안센터
3,457	부평구	부평3동	40788	현대아파트	3,517	부평구	부평6동	40186	부평6동우체국
3,458	부평구	부평3동	40140	현대아파트120동앞	3,518	부평구	부평6동	40906	부평6동행정복지센터
3,459	부평구	부평3동	40093	호명사입구	3,519	부평구	부평6동	40160	부평LH1(2)단지
3,460	부평구	부평3동	40128	화랑교회	3,520	부평구	부평6동	40169	부평남부역
3,461	부평구	부평3동	40130	화랑교회	3,521	부평구	부평6동	40170	부평남부역입구
3,462	부평구	부평4동	40507	굴포천역(부평농협)	3,522	부평구	부평6동	40804	부평역화성파크드림아파트
3,463	부평구	부평4동	40498	굴포천역(신복사거리)	3,523	부평구	부평6동	40805	부평역화성파크드림아파트
3,464	부평구	부평4동	40398	나누리병원	3,524	부평구	부평6동	40844	인천성모병원정문
3,465	부평구	부평4동	40407	백마장입구	3,525	부평구	부평6동	40857	인천성모병원정문
3,466	부평구	부평4동	40389	백마장입구	3,526	부평구	부평6동	40919	인천성모병원충점지주차장
3,467	부평구	부평4동	40858	부평구보건소	3,527	부평구	부평6동	40819	인천예림학교(인천성모병원)
3,468	부평구	부평4동	40890	부평구보건소	3,528	부평구	부평6동	40820	인천예림학교(인천성모병원)
3,469	부평구	부평4동	40451	부평구청	3,529	부평구	산곡1동	40289	명신여자고등학교
3,470	부평구	부평4동	40482	부평구청	3,530	부평구	산곡1동	40291	명신여자고등학교
3,471	부평구	부평4동	40438	부평래미안아파트	3,531	부평구	산곡1동	40824	목련어린이집
3,472	부평구	부평4동	40437	부평래미안아파트	3,532	부평구	산곡1동	40263	부평샬레아파트(세일고등학교)
3,473	부평구	부평4동	40283	부평시장	3,533	부평구	산곡1동	40260	부평샬레아파트(세일고등학교)
3,474	부평구	부평4동	40265	부평시장	3,534	부평구	산곡1동	40779	산곡동입구(롯데마트)
3,475	부평구	부평4동	40262	부평시장	3,535	부평구	산곡1동	40473	산곡동천주교회
3,476	부평구	부평4동	40295	부평시장(가구의거리)	3,536	부평구	산곡1동	40203	산곡여자중학교
3,477	부평구	부평4동	40336	부평시장(한라비발디)	3,537	부평구	산곡1동	40856	산곡역(3번출구)
3,478	부평구	부평4동	40368	부평시장역(부평대로우체국)	3,538	부평구	산곡1동	40429	산곡역(6번출구)
3,479	부평구	부평4동	40309	부평시장입구(2번출구)	3,539	부평구	산곡1동	40308	삼보아파트
3,480	부평구	부평4동	40416	부평중학교	3,540	부평구	산곡1동	40786	삼보아파트
3,481	부평구	부평4동	40402	부평중학교	3,541	부평구	산곡1동	40821	원적산터널
3,482	부평구	부평4동	40412	부평로터리	3,542	부평구	산곡1동	40822	원적산터널
3,483	부평구	부평4동	40469	북구도서관	3,543	부평구	산곡1동	40449	청천중학교
3,484	부평구	부평4동	40496	신트리공원	3,544	부평구	산곡1동	40333	한양쇼핑
3,485	부평구	부평4동	40472	신트리공원	3,545	부평구	산곡1동	40269	한양아파트
3,486	부평구	부평4동	40452	영창한의원	3,546	부평구	산곡2동	40334	경남아파트308동앞
3,487	부평구	부평4동	40457	인천축산농협	3,547	부평구	산곡2동	40300	경남아파트311동앞
3,488	부평구	부평4동	40292	해광병원	3,548	부평구	산곡2동	40287	경남아파트313동앞
3,489	부평구	부평5동	40232	굴다리오거리	3,549	부평구	산곡2동	40316	금호이수마운트밸리
3,490	부평구	부평5동	40485	굴포천역(신복사거리)	3,550	부평구	산곡2동	40275	뉴서울1차아파트
3,491	부평구	부평5동	40784	나누리병원	3,551	부평구	산곡2동	40247	대흥맨션
3,492	부평구	부평5동	40751	농협로타리	3,552	부평구	산곡2동	40411	동광제일교회
3,493	부평구	부평5동	40244	농협로타리	3,553	부평구	산곡2동	40286	마창공원
3,494	부평구	부평5동	40491	대동아파트	3,554	부평구	산곡2동	40276	무지개.한양8차아파트
3,495	부평구	부평5동	40461	더필립요양병원	3,555	부평구	산곡2동	40271	무지개.한양8차아파트
3,496	부평구	부평5동	40865	부평역	3,556	부평구	산곡2동	40443	부평우체국
3,497	부평구	부평5동	40237	부평역	3,557	부평구	산곡2동	40430	부평우체국
3,498	부평구	부평5동	40226	부평역	3,558	부평구	산곡2동	40432	부평우체국
3,499	부평구	부평5동	40228	부평역	3,559	부평구	산곡2동	40785	산곡동입구(롯데마트)
3,500	부평구	부평5동	40781	부평역(12번출구)	3,560	부평구	산곡2동	40198	산곡여자중학교
3,501	부평구	부평5동	40246	부평역(로터스프라자)	3,561	부평구	산곡2동	40216	산곡여자중학교
3,502	부평구	부평5동	40478	부평윤산부인과	3,562	부평구	산곡2동	40420	산곡역(1번출구)
3,503	부평구	부평5동	40481	부평중앙침례교회	3,563	부평구	산곡2동	40425	산곡역(7번출구)
3,504	부평구	부평5동	40394	부평오거리(부평아파트)	3,564	부평구	산곡2동	40331	한양쇼핑

〈 표계속 〉

연번	권역	행정동명	정류소번호	정류소명	연번	권역	행정동명	정류소번호	정류소명
3,565	부평구	산곡2동	40905	한양아파트	3,625	부평구	삼산1동	40679	삼보아파트
3,566	부평구	산곡2동	40356	한양아파트	3,626	부평구	삼산1동	40888	삼산건강공원(미정차)
3,567	부평구	산곡2동	40310	한양아파트	3,627	부평구	삼산1동	40689	삼산고등학교(미래타운3단지)
3,568	부평구	산곡2동	40363	한화2차	3,628	부평구	삼산1동	40686	삼산고등학교(미래타운4단지)
3,569	부평구	산곡2동	40351	한화아파트	3,629	부평구	삼산1동	40687	삼산농산물시장
3,570	부평구	산곡2동	40380	한화아파트	3,630	부평구	삼산1동	40830	삼산동차고지
3,571	부평구	산곡2동	40405	현대5차	3,631	부평구	삼산1동	40690	삼산사거리
3,572	부평구	산곡2동	40395	예성프라자	3,632	부평구	삼산1동	40645	삼산사거리.한국아파트
3,573	부평구	산곡3동	40158	(구)현대백화점	3,633	부평구	삼산1동	40668	삼산새마을금고
3,574	부평구	산곡3동	40154	2001아울렛	3,634	부평구	삼산1동	40780	삼산주공1단지
3,575	부평구	산곡3동	40162	2001아울렛	3,635	부평구	삼산1동	40908	삼산주공1단지(상가앞)
3,576	부평구	산곡3동	40736	3단지	3,636	부평구	삼산1동	40828	서해그랑블
3,577	부평구	산곡3동	40107	3단지관리사무소	3,637	부평구	삼산1동	40659	엠코타운
3,578	부평구	산곡3동	40173	문화교회	3,638	부평구	삼산1동	40676	유진시스템앞
3,579	부평구	산곡3동	40174	문화교회	3,639	부평구	삼산1동	40678	유진시스템앞
3,580	부평구	산곡3동	40095	부평서중	3,640	부평구	삼산1동	40886	주공아파트105동
3,581	부평구	산곡3동	40098	신촌초등학교	3,641	부평구	삼산1동	40663	주공아파트106동
3,582	부평구	산곡3동	40111	양로원	3,642	부평구	삼산1동	40681	현대아파트
3,583	부평구	산곡3동	40185	우성4차	3,643	부평구	삼산1동	40682	현대아파트
3,584	부평구	산곡3동	40731	우성4차후문	3,644	부평구	삼산1동	40685	후정초등학교.삼산도서관
3,585	부평구	산곡3동	40730	우성4차후문	3,645	부평구	삼산1동	40838	휴먼시아1단지
3,586	부평구	산곡3동	40787	인평자동차고	3,646	부평구	삼산1동	40852	휴먼시아1단지
3,587	부평구	산곡3동	40774	팔도주유소	3,647	부평구	삼산1동	40837	휴먼시아1단지
3,588	부평구	산곡3동	40137	현대121동	3,648	부평구	삼산1동	40840	휴먼시아1단지
3,589	부평구	산곡3동	40740	현대1단지관리사무소	3,649	부평구	삼산2동	40814	굴포천역(롯데마트)
3,590	부평구	산곡3동	40168	현대207동	3,650	부평구	삼산2동	40522	굴포천역(옥일아파트)
3,591	부평구	산곡3동	40167	현대209동	3,651	부평구	삼산2동	40630	두산위브아파트
3,592	부평구	산곡3동	40127	현대3단지	3,652	부평구	삼산2동	40648	두산위브아파트
3,593	부평구	산곡3동	40129	현대3단지	3,653	부평구	삼산2동	40798	부평역사박물관
3,594	부평구	산곡3동	40737	현대아파트	3,654	부평구	삼산2동	40597	부평역사박물관
3,595	부평구	산곡3동	40112	현대아파트	3,655	부평구	삼산2동	40609	부평역사박물관
3,596	부평구	산곡3동	40735	현대아파트105동	3,656	부평구	삼산2동	40584	삼산경찰서
3,597	부평구	산곡3동	40734	현대아파트105동	3,657	부평구	삼산2동	40766	삼산경찰서
3,598	부평구	산곡3동	40105	현대아파트113동	3,658	부평구	삼산2동	40527	삼산글로벌병원
3,599	부평구	산곡3동	40732	현대아파트116동	3,659	부평구	삼산2동	40638	삼산사거리
3,600	부평구	산곡3동	40733	현대아파트119동	3,660	부평구	삼산2동	40646	삼산사거리(한국아파트)
3,601	부평구	산곡3동	40103	현대자동차빌딩앞	3,661	부평구	삼산2동	40589	삼산서해그랑블
3,602	부평구	산곡4동	40384	KT부평지사	3,662	부평구	삼산2동	40613	삼산서해아파트
3,603	부평구	산곡4동	40343	경남1차	3,663	부평구	삼산2동	40535	삼산월드체육관
3,604	부평구	산곡4동	40376	경남1차아파트	3,664	부평구	삼산2동	40543	삼산월드체육관
3,605	부평구	산곡4동	40305	경남2차	3,665	부평구	삼산2동	40571	삼산월드체육관
3,606	부평구	산곡4동	40258	동아아파트후문	3,666	부평구	삼산2동	40802	삼산월드체육관(삼산주공6단지)
3,607	부평구	산곡4동	40378	미산초등학교	3,667	부평구	삼산2동	40773	삼산월드체육관(삼산주공6단지)
3,608	부평구	산곡4동	40383	산곡교회	3,668	부평구	삼산2동	40549	삼산월드체육관(삼산타운7단지)
3,609	부평구	산곡4동	40341	우성아파트	3,669	부평구	삼산2동	40591	삼산주공4단지
3,610	부평구	산곡4동	40379	한화아파트	3,670	부평구	삼산2동	40801	삼산주공7단지
3,611	부평구	산곡4동	40408	현대5차	3,671	부평구	삼산2동	40547	삼산주공7단지
3,612	부평구	산곡4동	40393	예성프라자	3,672	부평구	삼산2동	40636	삼산중학교
3,613	부평구	산곡동	40911	산곡여자중학교(마장로삼거리)	3,673	부평구	삼산2동	40588	삼산타운1단지
3,614	부평구	삼산1동	40652	갈산동천주교회	3,674	부평구	삼산2동	40585	삼산타운1단지정문
3,615	부평구	삼산1동	40688	농산물시장	3,675	부평구	삼산2동	40611	삼산타운1단지후문
3,616	부평구	삼산1동	40658	대보아파트	3,676	부평구	삼산2동	40612	삼산타운1단지후문
3,617	부평구	삼산1동	40651	대보아파트	3,677	부평구	삼산2동	40608	삼산타운4단지
3,618	부평구	삼산1동	40684	미래타운1.2단지	3,678	부평구	삼산2동	40580	삼산타운6단지
3,619	부평구	삼산1동	40683	미래타운1.2단지	3,679	부평구	삼산2동	40576	삼산타운7단지
3,620	부평구	삼산1동	40672	미래타운5단지	3,680	부평구	삼산2동	40653	삼산푸른솔마을
3,621	부평구	삼산1동	40662	미래타운5단지501동	3,681	부평구	삼산2동	40829	서해그랑블
3,622	부평구	삼산1동	40669	미래타운5단지505동	3,682	부평구	삼산2동	40610	서해그랑블후문
3,623	부평구	삼산1동	40796	삼보새마을금고	3,683	부평구	삼산2동	40643	신성미소지움
3,624	부평구	삼산1동	40677	삼보아파트	3,684	부평구	삼산2동	40649	신성미소지움

〈 표계속 〉

연번	권역	행정동명	정류소번호	정류소명	연번	권역	행정동명	정류소번호	정류소명
3,685	부평구	삼산2동	40660	신성미소지움후문	3,745	부평구	십정2동	40039	동암마트
3,686	부평구	삼산2동	40853	영선고등학교	3,746	부평구	십정2동	40003	동암사거리
3,687	부평구	삼산2동	40640	진산과학고등학교	3,747	부평구	십정2동	40013	동암역
3,688	부평구	삼산2동	40575	진산중학교	3,748	부평구	십정2동	40035	동암역
3,689	부평구	삼산2동	40614	진산초등학교	3,749	부평구	십정2동	40800	동암역
3,690	부평구	삼산2동	40633	진산초등학교	3,750	부평구	십정2동	40860	신동아상가
3,691	부평구	삼산2동	40583	한국만화박물관	3,751	부평구	십정2동	40068	신동아상가(백운역방면)
3,692	부평구	삼산동	40915	진산과학고등학교	3,752	부평구	십정2동	40060	신동아아파트116동
3,693	부평구	삼산동	40914	진산초등학교	3,753	부평구	십정2동	40859	신동아아파트116동
3,694	부평구	십정1동	40893	(주)세모입구(린나이코리아)	3,754	부평구	십정2동	40056	십정2동행정복지센터
3,695	부평구	십정1동	40020	강인여객	3,755	부평구	십정2동	40030	십정시장
3,696	부평구	십정1동	40022	강인여객	3,756	부평구	십정2동	40007	십정시장입구
3,697	부평구	십정1동	40065	더샵부평센트럴시티(101동)	3,757	부평구	십정2동	40863	우주골드타운빌라
3,698	부평구	십정1동	40015	동암국민주택	3,758	부평구	십정2동	40864	우주골드타운빌라
3,699	부평구	십정1동	40011	린나이코리아	3,759	부평구	십정2동	40032	인천교통공사
3,700	부평구	십정1동	40012	린나이코리아	3,760	부평구	십정2동	40055	정트마을아파트
3,701	부평구	십정1동	40058	백영아파트	3,761	부평구	십정2동	40044	하정초등학교
3,702	부평구	십정1동	40072	백운공원	3,762	부평구	십정2동	40006	형제마트
3,703	부평구	십정1동	40076	백운공원(부평아트센터)	3,763	부평구	십정동	40918	송보사입구
3,704	부평구	십정1동	40069	상정고	3,764	부평구	십정동	40913	십정동차고지
3,705	부평구	십정1동	40070	상정고	3,765	부평구	일신동	40895	17사단.다임메가타운
3,706	부평구	십정1동	40059	상정중학교	3,766	부평구	일신동	40832	17사단입구
3,707	부평구	십정1동	40917	새소망교회	3,767	부평구	일신동	40843	구산사거리
3,708	부평구	십정1동	40850	새소망교회	3,768	부평구	일신동	40842	구산사거리
3,709	부평구	십정1동	40043	선린감리교회	3,769	부평구	일신동	40233	구산사거리
3,710	부평구	십정1동	40047	선린감리교회	3,770	부평구	일신동	40826	군수서행부입구(장애인복지관)
3,711	부평구	십정1동	40009	수출산업단지6공단입구	3,771	부평구	일신동	40825	군수서행부입구(장애인복지관)
3,712	부평구	십정1동	40010	수출산업단지6공단입구	3,772	부평구	일신동	40145	근로복지공단인천병원
3,713	부평구	십정1동	40851	송보사입구	3,773	부평구	일신동	40155	근로복지공단인천병원
3,714	부평구	십정1동	40038	십정1동행정복지센터	3,774	부평구	일신동	40833	금마초등학교
3,715	부평구	십정1동	40036	십정1동행정복지센터	3,775	부평구	일신동	40870	다임메가타운
3,716	부평구	십정1동	40050	십정고개	3,776	부평구	일신동	40106	무내마마을
3,717	부평구	십정1동	40049	십정고개	3,777	부평구	일신동	40920	부천시계
3,718	부평구	십정1동	40033	십정사거리	3,778	부평구	일신동	40871	부평자이
3,719	부평구	십정1동	40029	십정사거리	3,779	부평구	일신동	40219	송내고등학교
3,720	부평구	십정1동	40028	십정시장	3,780	부평구	일신동	40761	송내남부역
3,721	부평구	십정1동	40008	십정시장입구	3,781	부평구	일신동	40854	엘림교회
3,722	부평구	십정1동	40045	십정초등학교	3,782	부평구	일신동	40200	일신동행정복지센터
3,723	부평구	십정1동	40048	십정초등학교	3,783	부평구	일신동	40220	일신동행정복지센터
3,724	부평구	십정1동	40041	십정초등학교(동암의원)	3,784	부평구	일신동	40205	일신동행정복지센터
3,725	부평구	십정1동	40042	십정초등학교(동암의원)	3,785	부평구	일신동	40210	일신시장
3,726	부평구	십정1동	40916	열우물보조경기장주차장	3,786	부평구	일신동	40207	일신시장
3,727	부평구	십정1동	40052	열우물사거리	3,787	부평구	일신동	40866	일신주공
3,728	부평구	십정1동	40054	열우물테니스경기장	3,788	부평구	일신동	40868	일신주공109동
3,729	부평구	십정1동	40064	열우물테니스경기장	3,789	부평구	일신동	40867	주공아파트
3,730	부평구	십정1동	40057	정트마을아파트	3,790	부평구	일신동	40117	충성아파트
3,731	부평구	십정1동	40710	정원아파트	3,791	부평구	일신동	40898	풍림아파트104동
3,732	부평구	십정1동	40711	정원아파트	3,792	부평구	일신동	40899	풍림아파트104동
3,733	부평구	십정1동	40803	주공뜨란채아파트	3,793	부평구	청천1동	40723	세월천사거리
3,734	부평구	십정1동	40708	주공뜨란채아파트	3,794	부평구	청천1동	40561	신영자동차
3,735	부평구	십정1동	40046	하정초등학교	3,795	부평구	청천1동	40556	신영자동차(충점)
3,736	부평구	십정1동	40714	한국아파트	3,796	부평구	청천1동	40818	아울렛(CGV부평)
3,737	부평구	십정1동	40715	한국아파트	3,797	부평구	청천1동	40595	아이즈빌(부평CGV)
3,738	부평구	십정1동	40004	형제마트	3,798	부평구	청천1동	40849	인천나비공원
3,739	부평구	십정2동	40061	더샵부평센트럴시티(101동)	3,799	부평구	청천1동	40557	인향아파트
3,740	부평구	십정2동	40014	동암국민주택	3,800	부평구	청천1동	40559	인향아파트
3,741	부평구	십정2동	40797	동암남부역	3,801	부평구	청천1동	41465	인향아파트
3,742	부평구	십정2동	40034	동암남부역	3,802	부평구	청천1동	41464	인향아파트
3,743	부평구	십정2동	40861	동암남부역	3,803	부평구	청천1동	40538	청천농장
3,744	부평구	십정2동	40862	동암남부역	3,804	부평구	청천1동	40520	청천농장(충점)

〈 표계속 〉

연번	권역	행정동명	정류소번호	정류소명	연번	권역	행정동명	정류소번호	정류소명
3,805	부평구	청천1동	40809	청천동장입구	3,865	부평구	청천2동	40477	청천하우스디아파트
3,806	부평구	청천1동	40558	청천동장입구	3,866	부평구	청천2동	40475	청천하우스디아파트
3,807	부평구	청천1동	40586	청천초등학교	3,867	부평구	청천2동	40600	한국사프(로알금속)
3,808	부평구	청천1동	40587	청천초등학교	3,868	부평구	청천2동	40560	한국지엠출고문
3,809	부평구	청천1동	40579	청천초등학교후문	3,869	부평구	효정2동	41448	광명아파트
3,810	부평구	청천1동	40533	청천치안센터	3,870	서구	가정1동	42228	(구)신현주공
3,811	부평구	청천2동	40568	GM물류센터	3,871	서구	가정1동	89185	내웨스턴블루힐정문
3,812	부평구	청천2동	40622	갈산동입구	3,872	서구	가정1동	89184	내웨스턴블루힐정문
3,813	부평구	청천2동	40606	갈산역(부평4공단)4번출구	3,873	서구	가정1동	42952	가원초등학교
3,814	부평구	청천2동	40566	공단오거리	3,874	서구	가정1동	89118	가원초등학교
3,815	부평구	청천2동	40565	공단오거리	3,875	서구	가정1동	89051	가정(루원시티)역
3,816	부평구	청천2동	41447	광명아파트	3,876	서구	가정1동	89078	가정(루원시티)역
3,817	부평구	청천2동	40817	광명아파트	3,877	서구	가정1동	89050	가정(루원시티)역
3,818	부평구	청천2동	40590	광명아파트	3,878	서구	가정1동	89075	가정(루원시티)역
3,819	부평구	청천2동	40620	국민건강보험인천부평지사	3,879	서구	가정1동	89309	가정1동행정복지센터
3,820	부평구	청천2동	40621	국민건강보험인천부평지사	3,880	서구	가정1동	89041	가정LH3단지정문앞
3,821	부평구	청천2동	40795	금호아파트	3,881	서구	가정1동	89390	가정교차로
3,822	부평구	청천2동	40441	금호아파트	3,882	서구	가정1동	89391	가정교차로
3,823	부평구	청천2동	40845	금호아파트	3,883	서구	가정1동	42234	가정동주유소
3,824	부평구	청천2동	40488	대우아파트	3,884	서구	가정1동	42233	가정동주유소
3,825	부평구	청천2동	40415	대진아파트	3,885	서구	가정1동	89120	가정보금자리
3,826	부평구	청천2동	40616	동국무역	3,886	서구	가정1동	89119	가정보금자리
3,827	부평구	청천2동	40615	동국무역	3,887	서구	가정1동	42215	가정중앙시장역
3,828	부평구	청천2동	40624	동서식품	3,888	서구	가정1동	42219	가정중앙시장역
3,829	부평구	청천2동	40623	동서식품	3,889	서구	가정1동	89386	가정택지삼거리
3,830	부평구	청천2동	40599	로알금속	3,890	서구	가정1동	89385	가정택지삼거리
3,831	부평구	청천2동	40528	마음금고	3,891	서구	가정1동	89187	가정휴먼시아3단지
3,832	부평구	청천2동	40468	부평경찰서	3,892	서구	가정1동	89186	가정휴먼시아3단지
3,833	부평구	청천2동	40794	부평경찰서	3,893	서구	가정1동	89284	루에블리아파트
3,834	부평구	청천2동	40462	부평구청	3,894	서구	가정1동	89283	루에블리아파트
3,835	부평구	청천2동	40492	부평구청	3,895	서구	가정1동	89108	루원더퍼스트아파트
3,836	부평구	청천2동	40644	부평제이타워3차지식산업센터	3,896	서구	가정1동	89107	루원더퍼스트아파트
3,837	부평구	청천2동	40524	식은다리한국지엠	3,897	서구	가정1동	89378	루원더퍼스트아파트105동
3,838	부평구	청천2동	40476	산곡동천주교회	3,898	서구	가정1동	89383	루원숲속마을
3,839	부평구	청천2동	40572	성산교회	3,899	서구	가정1동	89384	루원숲속마을
3,840	부평구	청천2동	40489	세월천사거리	3,900	서구	가정1동	89150	루원시티프리카디움
3,841	부평구	청천2동	40433	쉐보레인천서비스	3,901	서구	가정1동	89308	루원시티프리카디움105동
3,842	부평구	청천2동	40625	신도실업(주)	3,902	서구	가정1동	89040	루원제일풍경채정문앞
3,843	부평구	청천2동	40439	쌍용아파트정문	3,903	서구	가정1동	89149	루원호반베르디움
3,844	부평구	청천2동	40598	아이즈빌(부평CGV)	3,904	서구	가정1동	89368	루원호반베르디움104동
3,845	부평구	청천2동	40551	영진아파트	3,905	서구	가정1동	42596	신현119안전센터
3,846	부평구	청천2동	40552	영진아파트	3,906	서구	가정1동	42220	신현소방
3,847	부평구	청천2동	40594	우림라이온스밸리	3,907	서구	가정1동	42190	율도입구
3,848	부평구	청천2동	40592	우림라이온스밸리	3,908	서구	가정1동	42991	청라꽃농원
3,849	부평구	청천2동	40426	청천도서관	3,909	서구	가정1동	42227	태산아파트
3,850	부평구	청천2동	40427	청천도서관	3,910	서구	가정1동	42947	한국전력
3,851	부평구	청천2동	40808	청천동	3,911	서구	가정1동	42258	현광아파트
3,852	부평구	청천2동	40617	청천동무지개아파트	3,912	서구	가정2동	89071	뉴서울아파트
3,853	부평구	청천2동	40618	청천동무지개아파트	3,913	서구	가정2동	89072	뉴서울아파트
3,854	부평구	청천2동	40455	청천중학교	3,914	서구	가정2동	89073	대우하나아파트
3,855	부평구	청천2동	40896	청천천공영주차장	3,915	서구	가정2동	89074	대우하나아파트
3,856	부평구	청천2동	41639	청천천공영주차장	3,916	서구	가정2동	89077	루원시티사거리
3,857	부평구	청천2동	40582	청천초등학교	3,917	서구	가정2동	89076	루원시티사거리
3,858	부평구	청천2동	40574	청천초등학교후문	3,918	서구	가정2동	42981	봉수초등학교
3,859	부평구	청천2동	40537	청천치안센터	3,919	서구	가정2동	42980	봉수초등학교
3,860	부평구	청천2동	40812	청천푸르지오아파트	3,920	서구	가정2동	42982	봉수파출소
3,861	부평구	청천2동	40811	청천푸르지오아파트	3,921	서구	가정2동	42775	청양골
3,862	부평구	청천2동	40516	청천푸르지오아파트	3,922	서구	가정2동	89020	한성아파트
3,863	부평구	청천2동	40894	청천푸르지오아파트	3,923	서구	가정2동	42260	현광아파트
3,864	부평구	청천2동	40515	청천푸르지오아파트	3,924	서구	가정3동	42232	가정1동행정복지센터

〈 표계속 〉

연번	권역	행정동명	정류소번호	정류소명	연번	권역	행정동명	정류소번호	정류소명
3,925	서구	가정3동	42226	가정3동성당	3,985	서구	가좌2동	42073	가좌2동행정복지센터
3,926	서구	가정3동	42203	가정고등학교	3,986	서구	가좌2동	42060	가좌고등학교
3,927	서구	가정3동	42222	그린빌라	3,987	서구	가좌2동	42057	가좌교회
3,928	서구	가정3동	42602	그린빌라	3,988	서구	가좌2동	42058	가좌체육공원
3,929	서구	가정3동	42530	바로크아파트	3,989	서구	가좌2동	42069	가좌초등학교
3,930	서구	가정3동	42212	서구문화회관	3,990	서구	가좌2동	42130	가좌현대아파트
3,931	서구	가정3동	42213	서구문화회관	3,991	서구	가좌2동	42882	건지사거리
3,932	서구	가정3동	42626	신화빌라	3,992	서구	가좌2동	42122	범양상가
3,933	서구	가정3동	42511	청천농장	3,993	서구	가좌2동	42118	범양상가
3,934	서구	가정3동	42249	한신빌리지(A)	3,994	서구	가좌2동	42116	범양아파트
3,935	서구	가정3동	42246	한신빌리지(B)	3,995	서구	가좌2동	42127	범양아파트(중점)
3,936	서구	가정3동	42229	한신빌리지(C)	3,996	서구	가좌2동	42089	진주5단지503동앞
3,937	서구	가정3동	42230	한신빌리지아파트	3,997	서구	가좌2동	42544	진주상가
3,938	서구	가정동	89365	가경공원	3,998	서구	가좌2동	42092	진주아파트2단지
3,939	서구	가좌1동	42096	(주)경인양행앞	3,999	서구	가좌2동	42084	진주아파트2단지6동
3,940	서구	가좌1동	89231	SK.GS주유소	4,000	서구	가좌2동	42086	진주아파트3단지
3,941	서구	가좌1동	89230	SK.GS주유소	4,001	서구	가좌2동	42077	진주아파트4단지
3,942	서구	가좌1동	42072	가구전시장	4,002	서구	가좌2동	42095	한신아파트
3,943	서구	가좌1동	42074	가구전시장	4,003	서구	가좌2동	42106	한신희아파트
3,944	서구	가좌1동	42526	가좌공단	4,004	서구	가좌2동	42105	한신희아파트
3,945	서구	가좌1동	42945	가좌공단	4,005	서구	가좌3동	42042	가재울사거리
3,946	서구	가좌1동	42066	가좌농협	4,006	서구	가좌3동	42075	가좌3동행정복지센터
3,947	서구	가좌1동	42067	가좌농협	4,007	서구	가좌3동	42061	가좌고등학교
3,948	서구	가좌1동	42939	가좌동차고	4,008	서구	가좌3동	42100	가좌진주아파트
3,949	서구	가좌1동	42522	가좌동차고지	4,009	서구	가좌3동	42133	가좌현대아파트
3,950	서구	가좌1동	42101	가좌홀플러스(쌍마아파트)	4,010	서구	가좌3동	42883	건지사거리
3,951	서구	가좌1동	42103	가좌홀플러스(쌍마아파트)	4,011	서구	가좌3동	42757	공단본부
3,952	서구	가좌1동	42631	가좌환경사업소	4,012	서구	가좌3동	42756	공단본부
3,953	서구	가좌1동	89341	가좌환경사업소 북측	4,013	서구	가좌3동	42003	귀뚜라미보일러
3,954	서구	가좌1동	42099	경남아너스빌	4,014	서구	가좌3동	42004	귀뚜라미보일러
3,955	서구	가좌1동	42758	금강탱크터미널	4,015	서구	가좌3동	42011	근로자문화센터
3,956	서구	가좌1동	42008	동부제철	4,016	서구	가좌3동	42056	나은병원
3,957	서구	가좌1동	42037	동아정밀	4,017	서구	가좌3동	42123	미주탕
3,958	서구	가좌1동	89228	모래방죽사거리	4,018	서구	가좌3동	42124	미주탕
3,959	서구	가좌1동	89229	모래방죽사거리	4,019	서구	가좌3동	42027	삼양사인천1공장
3,960	서구	가좌1동	42036	목재단지	4,020	서구	가좌3동	42126	석남중학교
3,961	서구	가좌1동	42777	사원아파트입구	4,021	서구	가좌3동	37581	시립가좌테니스장
3,962	서구	가좌1동	42019	사조해표	4,022	서구	가좌3동	42113	유니온프라자
3,963	서구	가좌1동	42020	사조해표	4,023	서구	가좌3동	42014	중앙사료
3,964	서구	가좌1동	42525	산업용품센터	4,024	서구	가좌3동	42012	태평양인천물류센터
3,965	서구	가좌1동	42068	삼영물류	4,025	서구	가좌3동	42754	한미반도체
3,966	서구	가좌1동	42085	삼영아파트	4,026	서구	가좌3동	42755	한미반도체
3,967	서구	가좌1동	42028	서인천가구단지	4,027	서구	가좌3동	42021	현대씨비스
3,968	서구	가좌1동	42017	서인천가구단지	4,028	서구	가좌3동	42018	희성금속
3,969	서구	가좌1동	42800	서인천가구단지	4,029	서구	가좌4동	42039	가재울사거리
3,970	서구	가좌1동	42641	서인천자동차검사소	4,030	서구	가좌4동	42035	가재울역
3,971	서구	가좌1동	42007	성보공업	4,031	서구	가좌4동	42034	가재울역
3,972	서구	가좌1동	42051	성웅아파트	4,032	서구	가좌4동	42041	가정여자중학교
3,973	서구	가좌1동	42048	성웅아파트	4,033	서구	가좌4동	89303	가정여자중입구
3,974	서구	가좌1동	42081	신명아파트	4,034	서구	가좌4동	42062	가좌4동행정복지센터
3,975	서구	가좌1동	42112	쌍마아파트	4,035	서구	가좌4동	42055	가좌교회
3,976	서구	가좌1동	42026	엠파크타워	4,036	서구	가좌4동	42029	가좌복지공원
3,977	서구	가좌1동	42025	엠파크타워	4,037	서구	가좌4동	42030	가좌복지공원
3,978	서구	가좌1동	42038	중고차매매단지엠파크허브	4,038	서구	가좌4동	42090	가좌두산위브104동앞
3,979	서구	가좌1동	42523	한양화학	4,039	서구	가좌4동	42044	가좌사거리
3,980	서구	가좌1동	42082	해수위덕피아	4,040	서구	가좌4동	42043	가좌사거리
3,981	서구	가좌1동	89262	한즈코퍼레이션	4,041	서구	가좌4동	42070	가좌초등학교
3,982	서구	가좌1동	89263	한즈코퍼레이션	4,042	서구	가좌4동	42022	공단자동차
3,983	서구	가좌2동	42078	가림고등학교	4,043	서구	가좌4동	42010	근로자문화센터
3,984	서구	가좌2동	42076	가좌2동행정복지센터	4,044	서구	가좌4동	42050	로얄타운

〈 표계속 〉

연번	권역	행정동명	정류소번호	정류소명	연번	권역	행정동명	정류소번호	정류소명
4,045	서구	가좌4동	42049	로알타운	4,098	서구	검단동	89318	쇠골큰말
4,046	서구	가좌4동	42047	로알타운	4,099	서구	검단동	89321	쇠골큰말
4,047	서구	가좌4동	42774	배수지입구	4,100	서구	검단동	89253	좌동마을
4,048	서구	가좌4동	42031	삼양사인천1공장	4,101	서구	검암경서동	42297	LG전자(주)
4,049	서구	가좌4동	42023	열우물테니스경기장	4,102	서구	검암경서동	42347	간재울초등학교
4,050	서구	가좌4동	42024	열우물테니스경기장	4,103	서구	검암경서동	42349	검바위역
4,051	서구	가좌4동	42065	제물포중학교	4,104	서구	검암경서동	42348	검바위역
4,052	서구	가좌4동	42064	제물포중학교	4,105	서구	검암경서동	42352	검암경서동행정복지센터
4,053	서구	가좌4동	42015	중앙사료	4,106	서구	검암경서동	42353	검암경서동행정복지센터
4,054	서구	가좌4동	42098	코스모스아파트	4,107	서구	검암경서동	42358	검암사거리
4,055	서구	가좌4동	42033	현대자동차서비스	4,108	서구	검암경서동	42357	검암사거리
4,056	서구	가좌4동	42032	현대자동차서비스	4,109	서구	검암경서동	42356	검암사거리
4,057	서구	가좌동	37583	주안국가산단역	4,110	서구	검암경서동	42364	검암역(시내방면)
4,058	서구	검단1동	42642	1차중림아이원	4,111	서구	검암경서동	42363	검암역(원당방면)
4,059	서구	검단1동	42584	2차중림아이원	4,112	서구	검암경서동	42360	검암역,서해그랑블아파트
4,060	서구	검단1동	42734	가현오일뱅크	4,113	서구	검암경서동	42851	검암역입구
4,061	서구	검단1동	42695	검단노인복지관	4,114	서구	검암경서동	42852	검암역입구
4,062	서구	검단1동	42434	검단농협	4,115	서구	검암경서동	89250	검암역입구(시천교밀)
4,063	서구	검단1동	42432	검단농협	4,116	서구	검암경서동	42362	검암중학교
4,064	서구	검단1동	42441	검단동행정복지센터(검단교)	4,117	서구	검암경서동	42359	검암중학교
4,065	서구	검단1동	42445	검단동행정복지센터(검단교)	4,118	서구	검암경서동	42361	검암초등학교
4,066	서구	검단1동	42427	검단사거리역	4,119	서구	검암경서동	42335	경서농원
4,067	서구	검단1동	42688	검단우방아이유헬아파트	4,120	서구	검암경서동	42333	경서농원
4,068	서구	검단1동	89332	검단초등학교	4,121	서구	검암경서동	42671	경서지구입구
4,069	서구	검단1동	42482	검단초등학교	4,122	서구	검암경서동	42672	경서지구입구
4,070	서구	검단1동	42475	검단초등학교	4,123	서구	검암경서동	42303	경서지구입구
4,071	서구	검단1동	89333	검단초등학교	4,124	서구	검암경서동	42569	경서초등학교
4,072	서구	검단1동	42424	검단출장소	4,125	서구	검암경서동	42570	경서초등학교
4,073	서구	검단1동	42422	검단하나아파트	4,126	서구	검암경서동	42549	경인계량소
4,074	서구	검단1동	42587	금곡동	4,127	서구	검암경서동	42740	공단공원앞
4,075	서구	검단1동	42471	금곡동	4,128	서구	검암경서동	42739	공단공원앞
4,076	서구	검단1동	42469	대주아파트	4,129	서구	검암경서동	42270	공단본부
4,077	서구	검단1동	42466	대주파크빌	4,130	서구	검암경서동	42720	관리공단본부
4,078	서구	검단1동	42752	마전고등학교	4,131	서구	검암경서동	42801	금호종합철처리
4,079	서구	검단1동	42753	마전고등학교	4,132	서구	검암경서동	42802	뉴시터입구
4,080	서구	검단1동	42420	마전주공아파트	4,133	서구	검암경서동	42669	녹청자박물관
4,081	서구	검단1동	42643	마전지구1	4,134	서구	검암경서동	42668	녹청자박물관
4,082	서구	검단1동	42645	마전지구2	4,135	서구	검암경서동	42263	대우자동차운전학원
4,083	서구	검단1동	42646	마전지구3	4,136	서구	검암경서동	42262	대우자동차운전학원
4,084	서구	검단1동	42481	마전지구대원아파트	4,137	서구	검암경서동	42345	대인고등학교
4,085	서구	검단1동	89345	마전지구버스차고지	4,138	서구	검암경서동	89307	도림주철관1공장
4,086	서구	검단1동	89259	마전지구버스차고지	4,139	서구	검암경서동	42293	도림주철관공업(주)
4,087	서구	검단1동	42439	스포월드골프연습장	4,140	서구	검암경서동	42377	독정역(서구동구예비군훈련장)
4,088	서구	검단1동	42440	스포월드골프연습장	4,141	서구	검암경서동	42966	동양아�티테크
4,089	서구	검단1동	42415	완정초등학교,검단도서관	4,142	서구	검암경서동	89167	드림파크수영장
4,090	서구	검단1동	42452	좌동마을	4,143	서구	검암경서동	89168	드림파크수영장
4,091	서구	검단1동	42928	좌동마을입구	4,144	서구	검암경서동	42375	백석중·고등학교
4,092	서구	검단1동	42456	좌동마을입구	4,145	서구	검암경서동	42374	백석중·고등학교
4,093	서구	검단1동	42485	중림2차	4,146	서구	검암경서동	89239	백석중사거리
4,094	서구	검단1동	42461	한사랑어린이집	4,147	서구	검암경서동	89238	백석중사거리
4,095	서구	검단2동	42737	신명스카이뷰	4,148	서구	검암경서동	42271	부영엔지니어링
4,096	서구	검단3동	42459	원당고등학교	4,149	서구	검암경서동	42719	부영엔지니어링
4,097	서구	검단동	89446	마전지구대원아파트	4,150	서구	검암경서동	89287	북인천하부TG(미정차)

〈 표계속 〉

연번	권역	행정동명	정류소번호	정류소명	연번	권역	행정동명	정류소번호	정류소명
4,151	서구	검암경서동	42901	북인천하부TG(미정차)	4,202	서구	검암경서동	42576	한일티브(주)
4,152	서구	검암경서동	42670	빈정공원	4,203	서구	검암경서동	89306	한주글로벌
4,153	서구	검암경서동	42571	빈정공원	4,204	서구	검암경서동	89254	황룡사입구
4,154	서구	검암경서동	42350	삼보아파트	4,205	서구	경서동	89419	청라로데오시티포레안
4,155	서구	검암경서동	42351	삼보아파트	4,206	서구	금곡동	89370	금곡교차로
4,156	서구	검암경서동	42339	서곶지구대	4,207	서구	금곡동	89371	금곡교차로
4,157	서구	검암경서동	42338	서곶지구대	4,208	서구	금곡동	89319	금곡중점
4,158	서구	검암경서동	42776	서구국민체육센터	4,209	서구	당하동	42391	KCC아파트
4,159	서구	검암경서동	42301	서부공단입구	4,210	서구	당하동	42557	검단금호아파트
4,160	서구	검암경서동	42299	서부공단입구	4,211	서구	당하동	42384	검단메가박스
4,161	서구	검암경서동	89036	서부산업단지	4,212	서구	당하동	42383	검단메가박스
4,162	서구	검암경서동	42346	서인천고등학교	4,213	서구	당하동	42877	검단탑층합병원
4,163	서구	검암경서동	42354	서해아파트	4,214	서구	당하동	42593	금호어울림아파트
4,164	서구	검암경서동	42355	서해아파트	4,215	서구	당하동	42392	당하대주파크빌
4,165	서구	검암경서동	89177	시천경로당	4,216	서구	당하동	42639	당하동탑스빌아파트
4,166	서구	검암경서동	89176	시천경로당	4,217	서구	당하동	42886	당하동행정복지센터
4,167	서구	검암경서동	89214	시천교	4,218	서구	당하동	42402	당하메디칼
4,168	서구	검암경서동	89213	시천교	4,219	서구	당하동	42396	당하초등학교
4,169	서구	검암경서동	89175	시천동	4,220	서구	당하동	42399	당하초등학교
4,170	서구	검암경서동	89174	시천동	4,221	서구	당하동	42393	당하탑스빌아파트
4,171	서구	검암경서동	42927	쑥공원	4,222	서구	당하동	42403	당하푸르지오
4,172	서구	검암경서동	42926	쑥공원	4,223	서구	당하동	42407	대우푸르지오
4,173	서구	검암경서동	89257	아시아드대광로제비앙아파트	4,224	서구	당하동	42378	독정역(서구동구예비군훈련장)
4,174	서구	검암경서동	89258	아시아드대광로제비앙아파트	4,225	서구	당하동	42578	백석고가(하이마트)
4,175	서구	검암경서동	89029	엘지마그나	4,226	서구	당하동	42381	백석고가(하이마트)
4,176	서구	검암경서동	89264	엘지마그나	4,227	서구	당하동	89416	서로3로·예미지퍼스트포레
4,177	서구	검암경서동	89106	우진기계	4,228	서구	당하동	89415	서로3로·예미지퍼스트포레
4,178	서구	검암경서동	42365	은지초등학교사거리	4,229	서구	당하동	42788	에덴하우스
4,179	서구	검암경서동	42691	인천공항TG(미정차)	4,230	서구	당하동	42394	엘리진타운
4,180	서구	검암경서동	42690	인천공항TG(미정차)	4,231	서구	당하동	42561	완정사거리
4,181	서구	검암경서동	89366	종합환경연구단지	4,232	서구	당하동	42674	완정역
4,182	서구	검암경서동	89367	종합환경연구단지	4,233	서구	대곡동	89324	검단농기구센터
4,183	서구	검암경서동	42291	주물단지	4,234	서구	대곡동	89316	검단농기구센터
4,184	서구	검암경서동	89255	청라골프아카데미	4,235	서구	대곡동	89315	경동택배
4,185	서구	검암경서동	42326	태평아파트1차(A)	4,236	서구	대곡동	89325	경동택배
4,186	서구	검암경서동	42325	태평아파트1차(B)	4,237	서구	대곡동	89328	두밀경노당
4,187	서구	검암경서동	42317	태평아파트2차(A)	4,238	서구	대곡동	89331	두밀경노당
4,188	서구	검암경서동	42318	태평아파트2차(B)	4,239	서구	대곡동	89323	삼라마이더스아파트
4,189	서구	검암경서동	89249	태평아파트사거리	4,240	서구	대곡동	89317	삼라마이더스아파트
4,190	서구	검암경서동	89248	태평아파트사거리	4,241	서구	대곡동	89313	성신아크릴산업
4,191	서구	검암경서동	42970	중림1차아파트	4,242	서구	대곡동	89327	성신아크릴산업
4,192	서구	검암경서동	42969	중림1차아파트	4,243	서구	대곡동	89314	신화슈퍼
4,193	서구	검암경서동	42366	중림3차아파트	4,244	서구	대곡동	89326	신화슈퍼
4,194	서구	검암경서동	42575	한국특수주물(주)	4,245	서구	대곡동	89329	안풍산업삼거리
4,195	서구	검암경서동	89171	한들마을입구	4,246	서구	대곡동	89312	안풍산업삼거리
4,196	서구	검암경서동	42370	한들마을입구(유아교육진흥원)	4,247	서구	대곡동	89310	황곡노인정
4,197	서구	검암경서동	42371	한들마을입구(유아교육진흥원)	4,248	서구	대곡동	89320	황곡노인정
4,198	서구	검암경서동	89169	한들방죽들	4,249	서구	대곡동	89311	황곡상회
4,199	서구	검암경서동	89170	한들방죽들	4,250	서구	대곡동	89330	황곡상회
4,200	서구	검암경서동	42276	한스엔지니어링	4,251	서구	마전동	42558	검단금호아파트
4,201	서구	검암경서동	42279	한스엔지니어링	4,252	서구	마전동	89361	검단우림필류

〈 표계속 〉

연번	권역	행정동명	정류소번호	정류소명	연번	권역	행정동명	정류소번호	정류소명
4,253	서구	마전동	89360	검단우림필유	4,313	서구	석남2동	42143	대은교회
4,254	서구	마전동	42592	금호어울림아파트	4,314	서구	석남2동	42960	목재부두사거리
4,255	서구	마전동	42661	당하풍림아이원2차	4,315	서구	석남2동	42949	목재부두사거리
4,256	서구	마전동	42662	당하풍림아이원2차	4,316	서구	석남2동	42683	방죽삼거리
4,257	서구	마전동	42405	대우푸르지오	4,317	서구	석남2동	42681	방죽삼거리
4,258	서구	마전동	42502	대우풍림아파트	4,318	서구	석남2동	89305	북항입구
4,259	서구	마전동	42404	동아아파트	4,319	서구	석남2동	42640	서인천자동차검사소
4,260	서구	마전동	42406	동아아파트	4,320	서구	석남2동	42145	석남고가사거리
4,261	서구	마전동	42413	마전역	4,321	서구	석남2동	42182	석남도서관
4,262	서구	마전동	42412	마전역	4,322	서구	석남2동	89156	석남동차고지
4,263	서구	마전동	42408	마전초등학교	4,323	서구	석남2동	42108	석남서초등학교
4,264	서구	마전동	42562	에스케이에너지	4,324	서구	석남2동	42577	석남역(5번출구)
4,265	서구	마전동	42409	완정공단입구	4,325	서구	석남2동	42104	신북항고가교
4,266	서구	마전동	42673	완정역	4,326	서구	석남2동	42109	신북항고가교
4,267	서구	마전동	42414	완정초등학교.검단도서관	4,327	서구	석남2동	42114	쌍마아파트
4,268	서구	백석동	89364	드림파크야생화단지	4,328	서구	석남2동	42924	우림필유아파트
4,269	서구	백석동	89363	드림파크야생화단지	4,329	서구	석남2동	42925	우림필유아파트
4,270	서구	불로대곡동	42649	E편한세상	4,330	서구	석남2동	42953	인천북항부두운영시설
4,271	서구	불로대곡동	42726	E편한세상	4,331	서구	석남2동	42959	인천북항부두운영시설
4,272	서구	불로대곡동	42494	길훈아파트	4,332	서구	석남2동	42656	청라컨벤션웨딩홀부페
4,273	서구	불로대곡동	89007	대상스틸	4,333	서구	석남2동	89222	한국타이어인천물류센터
4,274	서구	불로대곡동	42495	동성.길훈아파트	4,334	서구	석남2동	89221	한국타이어인천물류센터
4,275	서구	불로대곡동	42496	동성아파트	4,335	서구	석남2동	42091	한성자동차학원
4,276	서구	불로대곡동	42647	동아전기	4,336	서구	석남2동	42071	한양공구
4,277	서구	불로대곡동	42725	동아전기	4,337	서구	석남2동	42083	해수위터피아
4,278	서구	불로대곡동	42632	백두아파트	4,338	서구	석남3동	42200	가정고등학교
4,279	서구	불로대곡동	42498	불로대곡동행정복지센터	4,339	서구	석남3동	42603	롯데우림아파트
4,280	서구	불로대곡동	42497	불로대곡동행정복지센터	4,340	서구	석남3동	42152	롯데우림아파트
4,281	서구	불로대곡동	42648	불로중학교	4,341	서구	석남3동	42138	석남중앙교회
4,282	서구	불로대곡동	42652	불로중학교	4,342	서구	석남3동	42128	석남중학교
4,283	서구	불로대곡동	42500	월드아파트	4,343	서구	석남3동	42165	석남초등학교
4,284	서구	불로대곡동	42499	월드아파트	4,344	서구	석남3동	42167	석남초등학교
4,285	서구	불로대곡동	42738	해피아임.기업은행앞	4,345	서구	석남3동	42666	원적산터널서측
4,286	서구	석남1동	42767	SK인천석유화학	4,346	서구	석남3동	42667	원적산터널서측
4,287	서구	석남1동	42768	SK인천석유화학	4,347	서구	석남3동	42146	인천보건고등학교
4,288	서구	석남1동	42173	강남시장	4,348	서구	석남3동	42144	인천보건고등학교
4,289	서구	석남1동	42172	강남시장	4,349	서구	석남3동	42131	인천서부여성회관
4,290	서구	석남1동	42175	독골사거리	4,350	서구	석남3동	42134	인천서부여성회관
4,291	서구	석남1동	42655	석남고가교입구사거리	4,351	서구	송림4동	42524	산업용품센터
4,292	서구	석남1동	42151	석남고가사거리	4,352	서구	신현원창동	42174	41번구중점
4,293	서구	석남1동	42150	석남신사거리	4,353	서구	신현원창동	89224	GS칼텍스
4,294	서구	석남1동	42149	석남신사거리	4,354	서구	신현원창동	89220	GS칼텍스
4,295	서구	석남1동	42162	성민병원	4,355	서구	신현원창동	89212	NKG물류센터
4,296	서구	석남1동	42159	성민병원	4,356	서구	신현원창동	42956	SK주유소
4,297	서구	석남1동	42178	신현초등학교	4,357	서구	신현원창동	89102	가정동성당
4,298	서구	석남1동	42163	월드메르디앙아파트	4,358	서구	신현원창동	89105	가정동성당
4,299	서구	석남1동	42161	월드메르디앙아파트	4,359	서구	신현원창동	42722	가현중학교
4,300	서구	석남1동	42188	율도입구	4,360	서구	신현원창동	89242	가현초교앞(루에블리아파트)
4,301	서구	석남1동	42160	하이마트	4,361	서구	신현원창동	89243	가현초교앞(센트럴타운아파트)
4,302	서구	석남1동	42168	효성아파트	4,362	서구	신현원창동	89206	대문목재
4,303	서구	석남1동	42166	효성아파트	4,363	서구	신현원창동	89207	대문목재
4,304	서구	석남2동	42097	(주)경인양행앞	4,364	서구	신현원창동	89241	대성베르힐아파트(가정성당)
4,305	서구	석남2동	89342	가좌환경사업소북측	4,365	서구	신현원창동	89240	대성베르힐아파트(가정성당)
4,306	서구	석남2동	42136	거북시장	4,366	서구	신현원창동	89205	대현목재
4,307	서구	석남2동	42132	거북시장	4,367	서구	신현원창동	89193	동방
4,308	서구	석남2동	42102	경남아너스빌	4,368	서구	신현원창동	89194	동방
4,309	서구	석남2동	42110	경남아너스빌아파트	4,369	서구	신현원창동	89192	동부익스프레스
4,310	서구	석남2동	42111	경남아너스빌아파트	4,370	서구	신현원창동	89191	동부익스프레스
4,311	서구	석남2동	42137	금호어울림아파트	4,371	서구	신현원창동	42207	롯데슈퍼
4,312	서구	석남2동	42139	금호어울림아파트	4,372	서구	신현원창동	42206	롯데슈퍼

〈 표계속 〉

연번	권역	행정동명	정류소번호	정류소명	연번	권역	행정동명	정류소번호	정류소명
4,373	서구	신현원창동	89190	모다아울렛	4,433	서구	아라동	89436	인천영어마을앞
4,374	서구	신현원창동	89208	북항다목적부두	4,434	서구	아라동	89400	인천이음초등학교
4,375	서구	신현원창동	89209	북항다목적부두	4,435	서구	아라동	89399	인천이음초등학교
4,376	서구	신현원창동	89211	북항사업소	4,436	서구	아라동	89435	인천지방법원북부지원입구
4,377	서구	신현원창동	89210	북항사업소	4,437	서구	아라동	89434	인천지방법원북부지원입구
4,378	서구	신현원창동	89304	북항입구	4,438	서구	아라동	89410	인천해운초등학교
4,379	서구	신현원창동	42181	서구보훈회관	4,439	서구	아라동	89411	인천해운초등학교
4,380	서구	신현원창동	42600	신현119안전센터	4,440	서구	아라동	89423	푸르지오더베뉴후문
4,381	서구	신현원창동	42211	신현북초등학교	4,441	서구	아라동	89422	푸르지오더베뉴후문
4,382	서구	신현원창동	42210	신현북초등학교	4,442	서구	아라동	89394	한별초등학교
4,383	서구	신현원창동	42209	신현북초등학교	4,443	서구	아라동	89393	한별초등학교
4,384	서구	신현원창동	42208	신현북초등학교	4,444	서구	연희동	42933	KT서인천지사
4,385	서구	신현원창동	42217	신현쇼핑	4,445	서구	연희동	42932	KT서인천지사
4,386	서구	신현원창동	42680	신현여자중학교후문	4,446	서구	연희동	42334	경남아파트
4,387	서구	신현원창동	42214	신현여자중학교후문	4,447	서구	연희동	42332	경남아파트
4,388	서구	신현원창동	42205	신현중학교	4,448	서구	연희동	42323	공촌마을
4,389	서구	신현원창동	42179	신현초등학교	4,449	서구	연희동	42598	공촌마을
4,390	서구	신현원창동	42204	실내게이트볼장(신현중학교)	4,450	서구	연희동	42324	공촌사거리
4,391	서구	신현원창동	89232	에스텔	4,451	서구	연희동	42331	공촌사거리
4,392	서구	신현원창동	42186	연합의원	4,452	서구	연희동	42330	공촌사거리
4,393	서구	신현원창동	89003	원진운수차고지	4,453	서구	연희동	42322	공촌사거리(한국아파트)
4,394	서구	신현원창동	89004	원진운수차고지	4,454	서구	연희동	42340	공촌정수장
4,395	서구	신현원창동	89143	원창동(기점)	4,455	서구	연희동	42341	공촌정수장
4,396	서구	신현원창동	89144	원창동(기점)	4,456	서구	연희동	89031	국제성모병원
4,397	서구	신현원창동	42183	원창동(중점)	4,457	서구	연희동	89030	국제성모병원
4,398	서구	신현원창동	42184	원창동(중점)	4,458	서구	연희동	42304	대동아파트
4,399	서구	신현원창동	42218	은영아파트	4,459	서구	연희동	42306	대동아파트
4,400	서구	신현원창동	42601	인천연합의원	4,460	서구	연희동	42344	대인고등학교
4,401	서구	신현원창동	42613	청소년수련관	4,461	서구	연희동	42342	부대앞
4,402	서구	신현원창동	42612	청소년수련관	4,462	서구	연희동	42343	부대앞
4,403	서구	신현원창동	89197	코세스물류창고	4,463	서구	연희동	42329	빈정내사거리
4,404	서구	신현원창동	42148	태양공단	4,464	서구	연희동	42327	빈정내사거리
4,405	서구	신현원창동	42147	태양공단	4,465	서구	연희동	42541	서곶지안센터
4,406	서구	신현원창동	42216	하늘채아파트	4,466	서구	연희동	42283	서구보건소
4,407	서구	신현원창동	42225	하늘채아파트	4,467	서구	연희동	42285	서구보건소
4,408	서구	신현원창동	42721	하늘채아파트	4,468	서구	연희동	42289	서구청역(1번출구)
4,409	서구	신현원창동	89195	한진인천북항	4,469	서구	연희동	42284	서구청역(3번출구)
4,410	서구	신현원창동	89196	한진인천북항	4,470	서구	연희동	42296	서구청역(4번출구)
4,411	서구	신현원창동	89188	홈씨인천점	4,471	서구	연희동	42286	서부경찰서
4,412	서구	심곡동	89369	국제성모병원(중점)	4,472	서구	연희동	42277	서인천농협
4,413	서구	아라동	89408	검단내행복주택	4,473	서구	연희동	42275	서인천농협
4,414	서구	아라동	89409	검단내행복주택	4,474	서구	연희동	42307	서인천세무서
4,415	서구	아라동	89392	금강펜테리움더시클로	4,475	서구	연희동	42310	서인천세무서
4,416	서구	아라동	89397	도담공원.푸르지오더베뉴	4,476	서구	연희동	42272	심곡극동아파트
4,417	서구	아라동	89398	도담공원.푸르지오더베뉴	4,477	서구	연희동	42273	심곡극동아파트
4,418	서구	아라동	89396	산들바람공원.디에트로2차	4,478	서구	연희동	89154	심곡동광명아파트
4,419	서구	아라동	89395	산들바람공원.파라곤보타닉	4,479	서구	연희동	89153	심곡동광명아파트
4,420	서구	아라동	89405	아라노울공원 · 한신더휴	4,480	서구	연희동	42946	심곡여린이도서관
4,421	서구	아라동	89404	아라노울공원 · 한신더휴	4,481	서구	연희동	89223	심곡여린이도서관
4,422	서구	아라동	89402	아라동행정복지센터(서부고용센터)	4,482	서구	연희동	42288	심곡초등학교(국제성모병원)
4,423	서구	아라동	89401	아라동행정복지센터(서부고용센터)	4,483	서구	연희동	42290	심곡초등학교(국제성모병원)
4,424	서구	아라동	89407	아라센트럴파크	4,484	서구	연희동	42320	아시아드경기장(공촌사거리)역
4,425	서구	아라동	89406	아라센트럴파크	4,485	서구	연희동	42319	아시아드경기장(공촌사거리)역
4,426	서구	아라동	89433	이음5로.금호어울림센트럴	4,486	서구	연희동	42950	연희공원
4,427	서구	아라동	89432	이음5로.우미린더시그니처	4,487	서구	연희동	42314	연희동광명아파트(사계절셀매장)
4,428	서구	아라동	89441	이음대로.대성베르빌	4,488	서구	연희동	42599	연희동광명아파트(사계절셀매장)
4,429	서구	아라동	89440	이음대로.대성베르빌	4,489	서구	연희동	42312	연희동행정복지센터
4,430	서구	아라동	89438	이음대로.디에트로더펠라체	4,490	서구	연희동	42311	연희동행정복지센터
4,431	서구	아라동	89439	이음대로.호반써밋	4,491	서구	연희동	42717	우성아파트
4,432	서구	아라동	89437	인천영어마을.파라곤센트럴	4,492	서구	연희동	42718	우성아파트

〈 표계속 〉

연번	권역	행정동명	정류소번호	정류소명	연번	권역	행정동명	정류소번호	정류소명
4,493	서구	연희동	42281	인재개발원	4,553	서구	오류왕길동	42812	금성목재
4,494	서구	연희동	42282	인재개발원	4,554	서구	오류왕길동	89068	금오동
4,495	서구	연희동	42274	인재개발원입구	4,555	서구	오류왕길동	89067	금오동
4,496	서구	연희동	89358	인천서곶초등학교	4,556	서구	오류왕길동	42814	남양목재
4,497	서구	연희동	89355	인천서곶초등학교	4,557	서구	오류왕길동	42380	단봉초등학교
4,498	서구	연희동	42336	인천서부교육지원청	4,558	서구	오류왕길동	42382	단봉초등학교
4,499	서구	연희동	42337	인천서부교육지원청	4,559	서구	오류왕길동	42760	대덕강업앞
4,500	서구	연희동	42678	인천아시아드복합테마공원	4,560	서구	오류왕길동	42759	대덕강업앞
4,501	서구	연희동	42679	인천아시아드복합테마공원	4,561	서구	오류왕길동	42610	대림아파트
4,502	서구	연희동	89354	인천아시아드주경기장(동문)	4,562	서구	오류왕길동	42609	대림아파트
4,503	서구	연희동	89359	인천아시아드주경기장(동문)	4,563	서구	오류왕길동	42859	대신철강
4,504	서구	연희동	89198	인천아시아드주경기장(서문)	4,564	서구	오류왕길동	89201	드림파크어울림
4,505	서구	연희동	42934	인천아시아드주경기장4번출입구	4,565	서구	오류왕길동	89202	드림파크어울림
4,506	서구	연희동	42935	인천아시아드주경기장4번출입구	4,566	서구	오류왕길동	89322	마전주공아파트
4,507	서구	연희동	89357	인천아시아드테니스장	4,567	서구	오류왕길동	89055	삼영테크
4,508	서구	연희동	89356	인천아시아드테니스장	4,568	서구	오류왕길동	89062	삼영테크
4,509	서구	연희동	42315	중앙아파트	4,569	서구	오류왕길동	89160	쉐보레출고사무소
4,510	서구	연희동	42298	태영아파트	4,570	서구	오류왕길동	42799	신명아파트앞
4,511	서구	연희동	42300	태영아파트	4,571	서구	오류왕길동	89387	심팩이엔지
4,512	서구	연희동	42280	한국국토정보공사인천북부지사	4,572	서구	오류왕길동	89145	아라벳길물류센터
4,513	서구	연희동	42278	한국국토정보공사인천북부지사	4,573	서구	오류왕길동	42811	아쿠아글로리
4,514	서구	오류왕길동	89146	(주)경동세리믹스	4,574	서구	오류왕길동	42701	안동포교회
4,515	서구	오류왕길동	89147	(주)에코마이스터	4,575	서구	오류왕길동	42700	안동포교회
4,516	서구	오류왕길동	42808	가야	4,576	서구	오류왕길동	42707	안동포사거리
4,517	서구	오류왕길동	42807	가야	4,577	서구	오류왕길동	42706	안동포사거리
4,518	서구	오류왕길동	89053	검단공구상가	4,578	서구	오류왕길동	42765	안동포사거리입구
4,519	서구	오류왕길동	89065	검단공구상가	4,579	서구	오류왕길동	42766	안동포사거리입구
4,520	서구	오류왕길동	42426	검단사거리역	4,580	서구	오류왕길동	89064	영은슈퍼
4,521	서구	오류왕길동	42537	검단사거리역	4,581	서구	오류왕길동	89052	영은슈퍼
4,522	서구	오류왕길동	42419	검단사거리역	4,582	서구	오류왕길동	89058	오류동역입구
4,523	서구	오류왕길동	42805	검단산업단지(코볼소)	4,583	서구	오류왕길동	89066	오류동역입구
4,524	서구	오류왕길동	42806	검단산업단지(코볼소)	4,584	서구	오류왕길동	42425	온누리병원
4,525	서구	오류왕길동	42703	검단오류공단	4,585	서구	오류왕길동	42552	왕길고가
4,526	서구	오류왕길동	42702	검단오류공단	4,586	서구	오류왕길동	42551	왕길고가
4,527	서구	오류왕길동	89060	검단오류역	4,587	서구	오류왕길동	42387	왕길동
4,528	서구	오류왕길동	89057	검단오류역	4,588	서구	오류왕길동	42386	왕길동
4,529	서구	오류왕길동	89251	검단오류종합아이원	4,589	서구	오류왕길동	42699	왕길동(기점)
4,530	서구	오류왕길동	89252	검단오류종합아이원	4,590	서구	오류왕길동	42594	왕길동종점
4,531	서구	오류왕길동	42400	검단원풍아파트	4,591	서구	오류왕길동	89199	왕길역
4,532	서구	오류왕길동	42401	검단원풍아파트	4,592	서구	오류왕길동	89200	왕길역
4,533	서구	오류왕길동	89054	검단지식산업센타	4,593	서구	오류왕길동	42793	원풍아파트
4,534	서구	오류왕길동	89063	검단지식산업센타	4,594	서구	오류왕길동	42397	유승아파트
4,535	서구	오류왕길동	42423	검단출장소	4,595	서구	오류왕길동	42398	유승아파트
4,536	서구	오류왕길동	42421	검단하나아파트	4,596	서구	오류왕길동	42556	인천마전도서관
4,537	서구	오류왕길동	42550	경인계량소	4,597	서구	오류왕길동	89155	인천여객터미널
4,538	서구	오류왕길동	42869	경인아라벳길여객터미널	4,598	서구	오류왕길동	42849	자이금호힐스테이트
4,539	서구	오류왕길동	42547	경인특장	4,599	서구	오류왕길동	42850	자이금호힐스테이트
4,540	서구	오류왕길동	89151	경인항다목적부두	4,600	서구	오류왕길동	89234	정서진삼거리
4,541	서구	오류왕길동	89152	경인항다목적부두	4,601	서구	오류왕길동	42803	진용중점
4,542	서구	오류왕길동	89070	공단사거리	4,602	서구	오류왕길동	42804	진용중점
4,543	서구	오류왕길동	89069	공단사거리	4,603	서구	오류왕길동	42548	진표에너지
4,544	서구	오류왕길동	42995	공단사거리	4,604	서구	오류왕길동	89157	쿠팡물류센터
4,545	서구	오류왕길동	42996	공단사거리	4,605	서구	오류왕길동	89226	타운하우스공장.명진화학
4,546	서구	오류왕길동	42940	공단유통상가	4,606	서구	오류왕길동	89227	타운하우스공장.명진화학
4,547	서구	오류왕길동	42941	공단유통상가	4,607	서구	오류왕길동	42810	트러스(서구청엔직업재활시설)
4,548	서구	오류왕길동	89148	공영산업	4,608	서구	오류왕길동	42809	트러스(서구청엔직업재활시설)
4,549	서구	오류왕길동	42555	공창단지입구	4,609	서구	오류왕길동	89235	프린피아통합물류센터
4,550	서구	오류왕길동	42858	금강종합상가	4,610	서구	오류왕길동	42813	해성단조
4,551	서구	오류왕길동	89061	금란마트	4,611	서구	원당동	42453	E편한세상
4,552	서구	오류왕길동	89056	금란마트	4,612	서구	원당동	42617	LG아파트후문

〈 표계속 〉

연번	권역	행정동명	정류소번호	정류소명	연번	권역	행정동명	정류소번호	정류소명
4,613	서구	원당동	42616	LG아파트후문	4,673	서구	청라1동	42847	중풍S클래스
4,614	서구	원당동	42435	당하금호어울림1차	4,674	서구	청라1동	42832	중풍S클래스
4,615	서구	원당동	42390	당하농원	4,675	서구	청라1동	42844	중풍S클래스1차
4,616	서구	원당동	42388	당하농원	4,676	서구	청라1동	42845	중풍S클래스1차
4,617	서구	원당동	42618	당하마트	4,677	서구	청라1동	42856	중풍S클래스2차
4,618	서구	원당동	42619	당하마트	4,678	서구	청라1동	42771	중풍S클래스2차
4,619	서구	원당동	42436	동문아파트	4,679	서구	청라1동	42745	청라1동행정복지센터
4,620	서구	원당동	42395	독실동(효상산업)	4,680	서구	청라1동	42744	청라1동행정복지센터
4,621	서구	원당동	42467	바리미마을·아라동행정복지센터	4,681	서구	청라1동	42784	청라고등학교
4,622	서구	원당동	42465	바리미마을·아라동행정복지센터	4,682	서구	청라1동	42785	청라고등학교
4,623	서구	원당동	42433	발산초등학교(종림아이원)	4,683	서구	청라1동	42922	청라국제도서관
4,624	서구	원당동	42442	보람프라자앞	4,684	서구	청라1동	42923	청라국제도서관
4,625	서구	원당동	42443	삼정프라자	4,685	서구	청라1동	89289	청라국제어린이집
4,626	서구	원당동	42448	서구영어마을	4,686	서구	청라1동	89288	청라윌카운티221동
4,627	서구	원당동	42449	서구영어마을	4,687	서구	청라1동	42997	청라윌카운티223동
4,628	서구	원당동	89117	어울림아파트202동앞	4,688	서구	청라1동	42742	청라자이
4,629	서구	원당동	89443	우미린더시그니처(3111동)	4,689	서구	청라1동	42838	청라중대로
4,630	서구	원당동	42447	원당사거리.검단선사박물관	4,690	서구	청라1동	42848	청라중학교
4,631	서구	원당동	42446	원당사거리.검단선사박물관	4,691	서구	청라1동	89281	청라초등학교
4,632	서구	원당동	42462	원당중고등학교	4,692	서구	청라1동	89282	청라초등학교
4,633	서구	원당동	42460	원당중고등학교	4,693	서구	청라1동	89280	청림초등학교
4,634	서구	원당동	42487	유현사거리	4,694	서구	청라1동	89026	초은고등학교
4,635	서구	원당동	42483	유현사거리	4,695	서구	청라1동	89025	초은고등학교
4,636	서구	원당동	42484	유현사거리	4,696	서구	청라1동	42830	종림엑슬루타워
4,637	서구	원당동	42454	인천영어마을	4,697	서구	청라1동	42855	호반베르디움
4,638	서구	원당동	42697	인천영어마을	4,698	서구	청라1동	42880	호반베르디움14단지
4,639	서구	원당동	42437	참빛감리교회	4,699	서구	청라1동	42998	호반베르디움214동앞
4,640	서구	원당동	42621	창신초등학교	4,700	서구	청라1동	89113	호반베르디움2차
4,641	서구	원당동	42620	창신초등학교	4,701	서구	청라1동	89112	호반베르디움2차
4,642	서구	원당동	89442	푸르지오더베뉴(3216동)	4,702	서구	청라1동	42908	호반베르디움3차아파트
4,643	서구	원당동	89388	(주)스킨이데아	4,703	서구	청라1동	42743	호반베르디움3차아파트
4,644	서구	원당동	89389	(주)스킨이데아	4,704	서구	청라1동	42876	힐데스하임
4,645	서구	원당동	89430	라라컴퍼니	4,705	서구	청라2동	89278	경명초등학교
4,646	서구	원당동	89431	라라컴퍼니	4,706	서구	청라2동	89277	경명초등학교
4,647	서구	원당동	89426	반찬단지	4,707	서구	청라2동	89216	경명초등학교
4,648	서구	원당동	89427	반찬단지	4,708	서구	청라2동	42920	남광하우스토리
4,649	서구	원당동	89425	보트비	4,709	서구	청라2동	42921	남광하우스토리
4,650	서구	원당동	89424	보트비	4,710	서구	청라2동	42841	남광하우스토리
4,651	서구	원당동	89343	북항배후단지입구	4,711	서구	청라2동	42842	대우푸르지오
4,652	서구	원당동	89339	율도근린공원	4,712	서구	청라2동	42837	동양엔파트
4,653	서구	원당동	89340	율도근린공원	4,713	서구	청라2동	42820	동양엔파트
4,654	서구	원당동	89428	율도근린공원입구	4,714	서구	청라2동	42840	레이크파크
4,655	서구	원당동	89429	율도근린공원입구	4,715	서구	청라2동	42999	롯데캐슬
4,656	서구	청라1동	42881	린스트라우스	4,716	서구	청라2동	42835	롯데캐슬
4,657	서구	청라1동	42795	린스트라우스정문	4,717	서구	청라2동	42884	롯데캐슬
4,658	서구	청라1동	42831	린스트라우스	4,718	서구	청라2동	89269	베어즈베스트골프장
4,659	서구	청라1동	42747	메이루즈커널파크뷰	4,719	서구	청라2동	89046	베어즈베스트청라GC
4,660	서구	청라1동	42762	메이루즈커널파크뷰	4,720	서구	청라2동	89037	사범공원
4,661	서구	청라1동	42794	메이루즈커널파크뷰정문	4,721	서구	청라2동	89038	사범공원
4,662	서구	청라1동	42789	서해그랑블	4,722	서구	청라2동	42833	제일풍경채
4,663	서구	청라1동	42790	서해그랑블	4,723	서구	청라2동	42917	제일풍경채
4,664	서구	청라1동	42912	서해그랑블	4,724	서구	청라2동	42898	제일풍경채
4,665	서구	청라1동	42875	심곡천봉수교	4,725	서구	청라2동	42873	제일풍경채2차321동앞
4,666	서구	청라1동	42951	심곡천봉수교	4,726	서구	청라2동	42866	제일풍경채2차321동앞
4,667	서구	청라1동	42836	엑슬루타워	4,727	서구	청라2동	42891	제일풍경채2차323동앞
4,668	서구	청라1동	42772	윌카운티	4,728	서구	청라2동	42989	제일풍경채2차331동앞
4,669	서구	청라1동	89182	윌카운티17단지	4,729	서구	청라2동	89420	중봉로교차로
4,670	서구	청라1동	89183	윌카운티17단지	4,730	서구	청라2동	89421	중봉로교차로
4,671	서구	청라1동	42764	윌카운티1차	4,731	서구	청라2동	89245	중앙호수공원입구(호반베르디움)
4,672	서구	청라1동	42746	윌카운티1차	4,732	서구	청라2동	89039	청라2동행정복지센터

〈 표계속 〉

연번	권역	행정동명	정류소번호	정류소명	연번	권역	행정동명	정류소번호	정류소명
4,733	서구	청라2동	89042	청라2동행정복지센터	4,793	서구	청라3동	89035	서부산업단지
4,734	서구	청라2동	89218	청라복합문화센터	4,794	서구	청라3동	89381	삼곡천(삼곡3교)
4,735	서구	청라2동	89219	청라복합문화센터	4,795	서구	청라3동	89382	삼곡천(삼곡3교)
4,736	서구	청라2동	42834	청라센트럴에일린의들	4,796	서구	청라3동	42943	영종대교휴게소
4,737	서구	청라2동	42990	청라센트럴에일린의들104동	4,797	서구	청라3동	42942	영종대교휴게소
4,738	서구	청라2동	42892	청라센트럴에일린의들106동	4,798	서구	청라3동	89233	인천체육고등학교
4,739	서구	청라2동	42829	청라중봉대로	4,799	서구	청라3동	89049	인천체육고등학교입구
4,740	서구	청라2동	89021	청라중앙호수공원입구	4,800	서구	청라3동	89048	인천체육고등학교입구
4,741	서구	청라2동	89024	청라중앙호수공원입구	4,801	서구	청라3동	89377	인천푸른빛유치원
4,742	서구	청라2동	89217	청라푸르지오	4,802	서구	청라3동	89376	인천푸른빛유치원
4,743	서구	청라2동	89124	청라한화꿈에그린	4,803	서구	청라3동	42930	인천환경공단입구
4,744	서구	청라2동	89123	청라한화꿈에그린	4,804	서구	청라3동	89297	자이더테라스1단지
4,745	서구	청라2동	42919	청라호반베리디움 포리공원	4,805	서구	청라3동	89298	자이더테라스1단지
4,746	서구	청라2동	42899	청라호반베리디움 포리공원	4,806	서구	청라3동	42864	자이더테라스2단지
4,747	서구	청라2동	42861	청라호수공원(남측)	4,807	서구	청라3동	42871	자이더테라스2단지
4,748	서구	청라2동	42863	청라호수공원(남측)	4,808	서구	청라3동	89375	청라3동행정복지센터
4,749	서구	청라2동	89018	청람중학교	4,809	서구	청라3동	89374	청라3동행정복지센터
4,750	서구	청라2동	89019	청람중학교	4,810	서구	청라3동	89337	청라BRT차고지입구
4,751	서구	청라2동	89279	청람초등학교	4,811	서구	청라3동	89336	청라BRT차고지입구
4,752	서구	청라2동	89338	한국지엠청라연구소	4,812	서구	청라3동	89256	청라골프아카데미
4,753	서구	청라2동	42879	한라비발디	4,813	서구	청라3동	89043	청라국제도시역
4,754	서구	청라2동	89180	한라비발디	4,814	서구	청라3동	89034	청라국제도시역
4,755	서구	청라2동	89181	한라비발디	4,815	서구	청라3동	89270	청라국제도시역
4,756	서구	청라2동	42878	한라비발디	4,816	서구	청라3동	89215	청라국제도시역(영종방향)
4,757	서구	청라2동	42839	한일베라체	4,817	서구	청라3동	42984	청라국제업무단지(골드클래스)
4,758	서구	청라2동	42865	한일베라체	4,818	서구	청라3동	89121	청라달트국제학교
4,759	서구	청라2동	42948	한일베라체	4,819	서구	청라3동	42895	청라달트국제학교
4,760	서구	청라2동	42872	한화꿈에그린	4,820	서구	청라3동	89127	청라도
4,761	서구	청라2동	42860	한화꿈에그린	4,821	서구	청라3동	42931	청라도
4,762	서구	청라2동	89103	호수공원	4,822	서구	청라3동	89045	청라디이스트
4,763	서구	청라2동	89104	호수공원	4,823	서구	청라3동	42961	청라디이스트
4,764	서구	청라2동	89225	홀플러스	4,824	서구	청라3동	42962	청라디이스트(562동)
4,765	서구	청라2동	42885	휴먼시아후문	4,825	서구	청라3동	89017	청라디이스트(567동)
4,766	서구	청라3동	42889	SK뷰아파트	4,826	서구	청라3동	89246	청라로봇랜드
4,767	서구	청라3동	42888	SK뷰아파트	4,827	서구	청라3동	89247	청라로봇랜드
4,768	서구	청라3동	89286	경연초등학교	4,828	서구	청라3동	89179	청라백세요양병원
4,769	서구	청라3동	89285	경연초등학교	4,829	서구	청라3동	42944	청라백세요양병원
4,770	서구	청라3동	42936	골드클래스	4,830	서구	청라3동	89295	청라센텀로제비앙
4,771	서구	청라3동	89111	국립생물자연관	4,831	서구	청라3동	89296	청라센텀로제비앙
4,772	서구	청라3동	42741	국립생물자연관입구	4,832	서구	청라3동	42862	청라우미린
4,773	서구	청라3동	89292	국제금융단지	4,833	서구	청라3동	89300	청라파크자이상가
4,774	서구	청라3동	89293	국제금융단지	4,834	서구	청라3동	89299	청라파크자이상가
4,775	서구	청라3동	89379	남청라TG	4,835	서구	청라3동	42870	청라호수공원한신더휴
4,776	서구	청라3동	89380	남청라TG	4,836	서구	청라3동	42987	청라힐스테이트
4,777	서구	청라3동	42986	동양엔파트	4,837	서구	청라3동	42988	청라힐스테이트
4,778	서구	청라3동	89023	로봇랜드입구	4,838	서구	청라3동	89294	하니금융그룹통합데이터센터
4,779	서구	청라3동	89022	로봇랜드입구	4,839	서구	청라3동	89265	하니금융그룹통합데이터센터
4,780	서구	청라3동	89301	로봇타워	4,840	서구	청라3동	89274	한국가스공사
4,781	서구	청라3동	89302	로봇타워	4,841	서구	청라3동	89273	한국가스공사
4,782	서구	청라3동	42963	반도유보라	4,842	서구	청라3동	89114	한국가스공사인천지역본부
4,783	서구	청라3동	42985	반도유보라	4,843	서구	청라3동	89115	한국가스공사인천지역본부
4,784	서구	청라3동	42904	반도유보라	4,844	서구	청라3동	42893	한양수자인
4,785	서구	청라3동	42905	반도유보라	4,845	서구	청라3동	42868	한양수자인
4,786	서구	청라3동	89268	베어즈베스트골프장	4,846	서구	청라3동	42964	해원고등학교
4,787	서구	청라3동	89047	베어즈베스트청라GC	4,847	서구	청라3동	42972	해원중학교
4,788	서구	청라3동	89275	복합환승센터	4,848	서구	청라3동	42973	해원중학교
4,789	서구	청라3동	89276	복합환승센터	4,849	서구	청라3동	42965	해원중학교후문
4,790	서구	청라3동	89044	복합환승센터	4,850	서구	청라3동	89290	호수공원음악분수
4,791	서구	청라3동	89272	비즈니스센터	4,851	서구	청라3동	89027	호수공원음악분수
4,792	서구	청라3동	89271	비즈니스센터	4,852	서구	청라3동	89291	호수공원음악분수

〈 표계속 〉

연번	권역	행정동명	정류소번호	정류소명	연번	권역	행정동명	정류소번호	정류소명
4,853	서구	청라3동	89028	호수공원음악분수	4,913	연수구	동춘2동	38338	동막역(4번출구)
4,854	서구	청라3동	42628	와력발전소	4,914	연수구	동춘2동	38054	동막초등학교
4,855	서구	청라동	89334	레이크블루	4,915	연수구	동춘2동	38046	동춘2동행정복지센터
4,856	서구	청라동	89335	레이크블루	4,916	연수구	동춘2동	38045	동춘2동행정복지센터
4,857	서구	청라동	89344	모아미래도	4,917	연수구	동춘2동	38595	동춘동기점
4,858	서구	청라동	89414	북항배후로입구	4,918	연수구	동춘2동	38581	동춘동종점
4,859	서구	청라동	89347	인천경원초등학교	4,919	연수구	동춘2동	38037	동춘동종점
4,860	서구	청라동	89350	제일풍경채1차정문앞	4,920	연수구	동춘2동	38569	동춘동차고지
4,861	서구	청라동	89349	제일풍경채2차	4,921	연수구	동춘2동	38704	동춘물러경기장
4,862	서구	청라동	89353	청라모아미래도	4,922	연수구	동춘2동	38060	동춘역(이마트)
4,863	서구	청라동	89346	청라센텀로제비양정문앞	4,923	연수구	동춘2동	38072	롯데슈퍼
4,864	서구	청라동	89417	청라스타필드	4,924	연수구	동춘2동	38366	무지개아파트
4,865	서구	청라동	89418	청라스타필드	4,925	연수구	동춘2동	38042	무지개아파트(동남아파트)
4,866	서구	청라동	89351	청라한양수자인레이크블루	4,926	연수구	동춘2동	38610	민방위교육장
4,867	서구	청라동	89348	청라한양수자인레이크블루	4,927	연수구	동춘2동	38609	박문초등학교
4,868	서구	청라동	89445	하나글로벌캠퍼스	4,928	연수구	동춘2동	38384	서면초등학교
4,869	서구	청라동	89444	하나글로벌캠퍼스	4,929	연수구	동춘2동	38597	송도국제교입구
4,870	서구	청라동	89413	한국지엠청라주행시험장	4,930	연수구	동춘2동	38047	아주아파트
4,871	서구	청라동	89412	한국지엠청라주행시험장	4,931	연수구	동춘2동	38051	아주아파트
4,872	서구	청라동	89373	한라비발디정문	4,932	연수구	동춘2동	38052	인천뷰티예술고등학교
4,873	서구	청라동	89372	한화꿈에그린정문	4,933	연수구	동춘2동	38053	인천뷰티예술고등학교
4,874	연수구	동춘1동	38069	건영아파트	4,934	연수구	동춘2동	38049	종림2차아파트
4,875	연수구	동춘1동	38681	대림3차아파트301동앞	4,935	연수구	동춘2동	38050	종림2차아파트
4,876	연수구	동춘1동	38607	대림아파트	4,936	연수구	동춘2동	38055	한양2차아파트
4,877	연수구	동춘1동	38606	대림아파트	4,937	연수구	동춘2동	38058	한양2차아파트37동
4,878	연수구	동춘1동	38087	동춘마을아파트	4,938	연수구	동춘2동	38062	한양아파트2차
4,879	연수구	동춘1동	38082	동춘마을아파트	4,939	연수구	동춘2동	38061	현대1차아파트
4,880	연수구	동춘1동	38110	롯데아파트	4,940	연수구	동춘3동	39063	남동대교(스퀘어원)
4,881	연수구	동춘1동	38611	민방위교육장	4,941	연수구	동춘3동	38078	대우삼환아파트
4,882	연수구	동춘1동	38608	박문초등학교	4,942	연수구	동춘3동	38347	동아금호아파트
4,883	연수구	동춘1동	38079	복지회관	4,943	연수구	동춘3동	38346	동춘역
4,884	연수구	동춘1동	38080	복지회관	4,944	연수구	동춘3동	38070	동춘역(이마트.스퀘어원)
4,885	연수구	동춘1동	38594	부대앞	4,945	연수구	동춘3동	38074	롯데슈퍼
4,886	연수구	동춘1동	38678	새봄초등학교	4,946	연수구	동춘3동	38114	먼우금사거리
4,887	연수구	동춘1동	38679	새봄초등학교	4,947	연수구	동춘3동	38077	삼성아파트
4,888	연수구	동춘1동	38605	서해그랑블아파트	4,948	연수구	동춘3동	38063	삼환아파트
4,889	연수구	동춘1동	38604	서해그랑블아파트	4,949	연수구	동춘3동	38093	연수구청
4,890	연수구	동춘1동	38680	송도동일하이빌파크포레아파트	4,950	연수구	동춘3동	38089	연수구청
4,891	연수구	동춘1동	38065	송도라마다호텔앞	4,951	연수구	동춘3동	38095	연수구청입구
4,892	연수구	동춘1동	38067	송도라마다호텔앞	4,952	연수구	동춘3동	38103	연수어린이도서관
4,893	연수구	동춘1동	38625	송도파크레인동일하이빌	4,953	연수구	동춘3동	38091	연수한양1차아파트
4,894	연수구	동춘1동	38626	송도파크레인동일하이빌	4,954	연수구	동춘3동	38086	청량중학교
4,895	연수구	동춘1동	38539	송도파크레인입구	4,955	연수구	동춘동	38683	대동아파트 9동
4,896	연수구	동춘1동	38538	송도파크레인입구	4,956	연수구	동춘동	38684	대림3차아파트301동앞
4,897	연수구	동춘1동	38628	송도파크자이	4,957	연수구	동춘동	38706	동춘인라인물러경기장
4,898	연수구	동춘1동	38627	송도파크자이	4,958	연수구	동춘동	38726	서해그랑블3단지아파트
4,899	연수구	동춘1동	38638	송도파크자이아파트	4,959	연수구	동춘동	38725	서해그랑블3단지아파트
4,900	연수구	동춘1동	38677	송도파크자이아파트정문	4,960	연수구	동춘동	38639	송도파크자이아파트
4,901	연수구	동춘1동	38084	여성의광장	4,961	연수구	선학동	38302	금호아파트
4,902	연수구	동춘1동	38085	여성의광장	4,962	연수구	선학동	38303	뉴서울아파트
4,903	연수구	동춘1동	38092	연수여자고등학교	4,963	연수구	선학동	37643	문학경기장(X게임장)
4,904	연수구	동춘1동	38144	우리사랑병원	4,964	연수구	선학동	38310	문학경기장(박태환수영장)
4,905	연수구	동춘1동	38676	인천교회	4,965	연수구	선학동	38329	문학경기장(박태환수영장)
4,906	연수구	동춘1동	38083	태평아파트	4,966	연수구	선학동	38311	문학경기장(박태환수영장)
4,907	연수구	동춘2동	38068	나사렛국제병원앞	4,967	연수구	선학동	38423	문학경기장(박태환수영장)
4,908	연수구	동춘2동	38345	대동아파트	4,968	연수구	선학동	38297	선학동행정복지센터.청량아파트
4,909	연수구	동춘2동	38591	대우삼환아파트	4,969	연수구	선학동	38343	선학아파트
4,910	연수구	동춘2동	38337	동남아파트(무지개아파트)	4,970	연수구	선학동	38300	선학어린이집
4,911	연수구	동춘2동	38039	동막역(1번출구)	4,971	연수구	선학동	38305	선학역
4,912	연수구	동춘2동	38433	동막역(3번출구)	4,972	연수구	선학동	38306	선학역(1번출구)

〈 표계속 〉

연번	권역	행정동명	정류소번호	정류소명	연번	권역	행정동명	정류소번호	정류소명
4,973	연수구	선학동	38283	선학중학교	5,024	연수구	송도1동	38478	알앤디서비스
4,974	연수구	선학동	38308	선학체육관(하키경기장)	5,025	연수구	송도1동	38520	안센백신
4,975	연수구	선학동	38309	선학체육관(하키경기장)	5,026	연수구	송도1동	38519	안센백신
4,976	연수구	선학동	38263	신연수역(1번출구)	5,027	연수구	송도1동	38353	웰카운티
4,977	연수구	선학동	38304	아주아파트	5,028	연수구	송도1동	38352	웰카운티
4,978	연수구	선학동	38301	아주아파트	5,029	연수구	송도1동	38648	웰카운티1단지
4,979	연수구	선학동	38296	연수병원	5,030	연수구	송도1동	38709	웰카운티2단지
4,980	연수구	선학동	38293	연수초등학교	5,031	연수구	송도1동	38446	웰카운티4단지
4,981	연수구	선학동	38307	윤성아파트	5,032	연수구	송도1동	38447	웰카운티4단지
4,982	연수구	선학동	38312	인명여자고등학교	5,033	연수구	송도1동	38321	의과학연구소
4,983	연수구	선학동	38294	태산.대진아파트	5,034	연수구	송도1동	38320	의과학연구소
4,984	연수구	송도1동	38349	금호아파트	5,035	연수구	송도1동	38409	이안송도
4,985	연수구	송도1동	38523	롯데마트송도점	5,036	연수구	송도1동	38435	인천가톨릭대
4,986	연수구	송도1동	38021	먼우금초등학교	5,037	연수구	송도1동	38500	인천가톨릭대
4,987	연수구	송도1동	38512	미관광장	5,038	연수구	송도1동	38424	인천가톨릭대
4,988	연수구	송도1동	38368	미추홀공원	5,039	연수구	송도1동	38370	인천가톨릭대
4,989	연수구	송도1동	38327	생산기술연구원	5,040	연수구	송도1동	38324	인천대미래관
4,990	연수구	송도1동	38354	생산기술연구원	5,041	연수구	송도1동	38325	인천대미래관
4,991	연수구	송도1동	38326	생산기술연구원	5,042	연수구	송도1동	38396	인천대입구역
4,992	연수구	송도1동	38017	성지아파트	5,043	연수구	송도1동	38649	인천대입구역.롯데몰
4,993	연수구	송도1동	38319	셀트리온(주)	5,044	연수구	송도1동	38646	인천대입구역.롯데몰
4,994	연수구	송도1동	38513	셀트리온(주)앞	5,045	연수구	송도1동	38385	인천대정문
4,995	연수구	송도1동	38474	셀트리온2공장앞	5,046	연수구	송도1동	38386	인천대정문
4,996	연수구	송도1동	38475	셀트리온2공장앞	5,047	연수구	송도1동	38376	인천대학교공과대학
4,997	연수구	송도1동	38722	소리공원(하모니로)	5,048	연수구	송도1동	38377	인천대학교공과대학
4,998	연수구	송도1동	38721	소리공원(하모니로)	5,049	연수구	송도1동	38499	인천대학교공과대학
4,999	연수구	송도1동	38740	솔찬공원	5,050	연수구	송도1동	38378	인천대학교자연과학대학
5,000	연수구	송도1동	38012	송도1동행정복지센터	5,051	연수구	송도1동	38375	인천대학교자연과학대학
5,001	연수구	송도1동	38472	송도공영차고지	5,052	연수구	송도1동	38390	인천스타트업파크
5,002	연수구	송도1동	38441	송도더샵마스터뷰23단지	5,053	연수구	송도1동	38373	지식정보단지역
5,003	연수구	송도1동	38647	송도더샵센트럴시티.글로벌캠퍼스푸르지오	5,054	연수구	송도1동	38403	지식정보단지역
5,004	연수구	송도1동	38589	송도더샵퍼스트월드	5,055	연수구	송도1동	38404	지식정보단지역
5,005	연수구	송도1동	38013	송도더샵퍼스트월드(동문)	5,056	연수구	송도1동	38380	지식정보단지역(4번출구)
5,006	연수구	송도1동	38381	송도더샵퍼스트월드(서문)	5,057	연수구	송도1동	38420	캠퍼스타운역
5,007	연수구	송도1동	38425	송도더샵퍼스트월드B동.C동	5,058	연수구	송도1동	38419	캠퍼스타운역
5,008	연수구	송도1동	38009	송도더샵퍼스트월드D동	5,059	연수구	송도1동	38388	캠퍼스타운역(3번출구)
5,009	연수구	송도1동	38323	송도컨벤시아	5,060	연수구	송도1동	38717	캠퍼스타운역(3번출구)
5,010	연수구	송도1동	38367	송도컨벤시아	5,061	연수구	송도1동	38372	컨벤시아
5,011	연수구	송도1동	38322	송도컨벤시아	5,062	연수구	송도1동	38421	테크노파크역
5,012	연수구	송도1동	38369	송도컨벤시아	5,063	연수구	송도1동	38422	테크노파크역
5,013	연수구	송도1동	38660	송도컨벤시아남문	5,064	연수구	송도1동	38491	포스코타워엔채라톤호텔
5,014	연수구	송도1동	38661	송도컨벤시아남문	5,065	연수구	송도1동	38350	썬림2.3차아파트
5,015	연수구	송도1동	38720	송도타임스페이스	5,066	연수구	송도1동	38448	한국생산기술연구원
5,016	연수구	송도1동	38033	송도썬림아이원1단지	5,067	연수구	송도1동	38016	한진아파트
5,017	연수구	송도1동	38026	송도썬림아이원2단지	5,068	연수구	송도1동	38010	해돋이공원
5,018	연수구	송도1동	38025	송도썬림아이원2단지	5,069	연수구	송도1동	38718	해돋이공원
5,019	연수구	송도1동	38034	송도썬림아이원2단지	5,070	연수구	송도1동	38008	해돋이공원
5,020	연수구	송도1동	38032	송도썬림아이원4단지	5,071	연수구	송도1동	38729	해돋이도서관
5,021	연수구	송도1동	38024	신송고등학교	5,072	연수구	송도1동	38730	해돋이도서관
5,022	연수구	송도1동	38023	신송고등학교	5,073	연수구	송도1동	38015	해양경찰청
5,023	연수구	송도1동	38477	알앤디서비스	5,074	연수구	송도1동	38014	해양경찰청

〈 표계속 〉

연번	권역	행정동명	정류소번호	정류소명	연번	권역	행정동명	정류소번호	정류소명
5,075	연수구	송도1동	38411	해양경찰청	5,126	연수구	송도2동	38473	송도힐스테이트A
5,076	연수구	송도2동	38515	경제자유구역청	5,127	연수구	송도2동	38459	신정중학교
5,077	연수구	송도2동	38514	경제자유구역청	5,128	연수구	송도2동	38555	신정중학교
5,078	연수구	송도2동	38528	국제업무지구역	5,129	연수구	송도2동	38460	엑스포빌리지10단지
5,079	연수구	송도2동	38619	국제업무지구역5번출구	5,130	연수구	송도2동	38476	엑스포빌리지10단지
5,080	연수구	송도2동	38457	국제학교	5,131	연수구	송도2동	38482	엑스포빌리지9단지
5,081	연수구	송도2동	38462	국제학교	5,132	연수구	송도2동	38394	인천스타트업파크
5,082	연수구	송도2동	38620	달빛축제공원	5,133	연수구	송도2동	38417	커널윙크
5,083	연수구	송도2동	38621	달빛축제공원	5,134	연수구	송도2동	38415	커널윙크
5,084	연수구	송도2동	38734	달빛축제공원대공연장	5,135	연수구	송도2동	38529	커널윙크(3동)
5,085	연수구	송도2동	38733	달빛축제공원대공연장	5,136	연수구	송도2동	38527	커널윙크(4동)
5,086	연수구	송도2동	38486	더샵그린애비뉴	5,137	연수구	송도2동	38439	코오롱더프라우
5,087	연수구	송도2동	38510	더샵그린애비뉴	5,138	연수구	송도2동	38440	코오롱더프라우
5,088	연수구	송도2동	38511	더샵그린애비뉴	5,139	연수구	송도2동	38522	푸르지오하버뷰
5,089	연수구	송도2동	38495	더샵그린윙크1단지	5,140	연수구	송도2동	38456	푸르지오하버뷰
5,090	연수구	송도2동	38480	더샵엑스포빌리지	5,141	연수구	송도3동	39918	극지연구소
5,091	연수구	송도2동	38485	더샵하버뷰	5,142	연수구	송도3동	39919	극지연구소
5,092	연수구	송도2동	38487	더샵하버뷰	5,143	연수구	송도3동	39841	글로벌캠퍼스푸르지오
5,093	연수구	송도2동	38466	더샵하버뷰(D13)	5,144	연수구	송도3동	39975	글로벌파크
5,094	연수구	송도2동	38453	더샵하버뷰(D13)	5,145	연수구	송도3동	39976	글로벌파크
5,095	연수구	송도2동	38454	더샵하버뷰(D14)	5,146	연수구	송도3동	39840	글로벌파크베르디움
5,096	연수구	송도2동	38504	더샵하버뷰14단지	5,147	연수구	송도3동	39984	대동도어(주)
5,097	연수구	송도2동	38410	더프라우	5,148	연수구	송도3동	39983	대동도어(주)
5,098	연수구	송도2동	38565	복합환승센타투모로우시티	5,149	연수구	송도3동	92021	더샵그린스퀘어105동
5,099	연수구	송도2동	38490	센트럴공원	5,150	연수구	송도3동	92022	더샵그린스퀘어107동
5,100	연수구	송도2동	38463	센트럴파크1	5,151	연수구	송도3동	92020	더샵센트럴시티204동
5,101	연수구	송도2동	38464	센트럴파크2	5,152	연수구	송도3동	92019	더샵센트럴시티205동
5,102	연수구	송도2동	38574	센트럴파크역	5,153	연수구	송도3동	39996	라이크홈기숙사앞
5,103	연수구	송도2동	38397	센트럴파크역	5,154	연수구	송도3동	39995	라이크홈기숙사앞
5,104	연수구	송도2동	38545	센트럴파크푸르지오아파트	5,155	연수구	송도3동	39994	라이크홈기숙사앞
5,105	연수구	송도2동	38544	센트럴파크푸르지오아파트	5,156	연수구	송도3동	39993	라이크홈기숙사앞
5,106	연수구	송도2동	38492	송도2동행정복지센터	5,157	연수구	송도3동	92012	레지던스라이크홈
5,107	연수구	송도2동	38493	송도2동행정복지센터	5,158	연수구	송도3동	39796	롯데캐슬
5,108	연수구	송도2동	38588	송도2동행정복지센터	5,159	연수구	송도3동	39795	롯데캐슬
5,109	연수구	송도2동	38530	송도더샵그린윙크(3차)	5,160	연수구	송도3동	39797	롯데캐슬
5,110	연수구	송도2동	38526	송도더샵그린윙크	5,161	연수구	송도3동	39798	롯데캐슬
5,111	연수구	송도2동	38719	송도더샵그린윙크3차18블럭	5,162	연수구	송도3동	39978	롯데캐슬캠퍼스타운
5,112	연수구	송도2동	38467	송도더샵하버뷰2차	5,163	연수구	송도3동	39977	롯데캐슬캠퍼스타운
5,113	연수구	송도2동	38452	송도센트럴파크	5,164	연수구	송도3동	38508	미관광장
5,114	연수구	송도2동	38563	송도센트럴파크역	5,165	연수구	송도3동	39799	박문여자고등학교
5,115	연수구	송도2동	38521	송도자이하버뷰	5,166	연수구	송도3동	39800	박문여자고등학교
5,116	연수구	송도2동	38468	송도자이하버뷰1단지	5,167	연수구	송도3동	39844	박문중학교
5,117	연수구	송도2동	38488	송도자이하버뷰2단지(202동)	5,168	연수구	송도3동	39847	박문중학교
5,118	연수구	송도2동	38455	송도자이하버뷰2단지(205동)	5,169	연수구	송도3동	39860	박문중학교정문
5,119	연수구	송도2동	38465	송도자이하버뷰2단지(정문)	5,170	연수구	송도3동	39859	박문중학교후문
5,120	연수구	송도2동	38498	송도자이하버뷰2단지(정문)	5,171	연수구	송도3동	39879	블루오션골프클럽(영곡리)
5,121	연수구	송도2동	38426	송도푸르지오월드마크	5,172	연수구	송도3동	39864	삼성바이오로직스
5,122	연수구	송도2동	38494	송도푸르지오하버뷰	5,173	연수구	송도3동	39920	삼성바이오로직스
5,123	연수구	송도2동	38479	송도힐스테이트	5,174	연수구	송도3동	39863	삼성바이오로직스
5,124	연수구	송도2동	38393	송도힐스테이트5단지	5,175	연수구	송도3동	38543	선광
5,125	연수구	송도2동	38554	송도힐스테이트6단지	5,176	연수구	송도3동	38542	선광

〈 표계속 〉

연번	권역	행정동명	정류소번호	정류소명	연번	권역	행정동명	정류소번호	정류소명
5,177	연수구	송도3동	38711	송도글로벌캠퍼스푸르지오2단지	5,228	연수구	송도4동	38653	미송초등학교(하행)
5,178	연수구	송도3동	38664	송도누리공원	5,229	연수구	송도4동	38668	송담초등학교
5,179	연수구	송도3동	38663	송도누리공원	5,230	연수구	송도4동	38667	송담초등학교
5,180	연수구	송도3동	39843	송도더샵그린스퀘어	5,231	연수구	송도4동	38697	송도달빛축제공원역
5,181	연수구	송도3동	39842	송도더샵센트럴시티	5,232	연수구	송도4동	38696	송도달빛축제공원역
5,182	연수구	송도3동	39985	송도베르디움더퍼스트후문	5,233	연수구	송도4동	38578	송도더샵마스터뷰21단지
5,183	연수구	송도3동	38651	송도세브란스병원	5,234	연수구	송도4동	38561	송도더샵마스터뷰21단지
5,184	연수구	송도3동	39801	송도소방서(송도스마트밸리)	5,235	연수구	송도4동	38693	송도더샵마스터뷰22단지
5,185	연수구	송도3동	39802	송도스마트밸리	5,236	연수구	송도4동	38698	송도더샵마스터뷰22단지(2202동)
5,186	연수구	송도3동	39721	송도스포츠허브(LNG아구장)	5,237	연수구	송도4동	38712	송도더샵마스터뷰22단지(2202동)하행
5,187	연수구	송도3동	39921	송도에듀포레푸르지오	5,238	연수구	송도4동	38694	송도더샵마스터뷰22단지(정문)
5,188	연수구	송도3동	39986	송도에듀포레푸르지오후문	5,239	연수구	송도4동	38695	송도더샵마스터뷰22단지(하행)
5,189	연수구	송도3동	38703	송도제2차고지	5,240	연수구	송도4동	38442	송도더샵마스터뷰23단지
5,190	연수구	송도3동	38735	송도제2차고지입구	5,241	연수구	송도4동	38692	송도더샵마스터뷰23단지(정문)
5,191	연수구	송도3동	38699	송도체육센터	5,242	연수구	송도4동	38582	송도더샵퍼스트파크13.14단지
5,192	연수구	송도3동	38700	송도체육센터	5,243	연수구	송도4동	38583	송도더샵퍼스트파크13.14단지
5,193	연수구	송도3동	39929	송도테크노파크IT센터	5,244	연수구	송도4동	38577	송도더샵퍼스트파크14단지
5,194	연수구	송도3동	92013	송명초등학교	5,245	연수구	송도4동	38560	송도더샵퍼스트파크14단지
5,195	연수구	송도3동	39880	엠코코리아(블루오션골프클럽)	5,246	연수구	송도4동	38576	송도더샵퍼스트파크15단지
5,196	연수구	송도3동	39725	연세대	5,247	연수구	송도4동	38559	송도더샵퍼스트파크15단지
5,197	연수구	송도3동	39861	연세대	5,248	연수구	송도4동	38562	송도아트원푸르지오
5,198	연수구	송도3동	38489	연세대송도캠퍼스입구	5,249	연수구	송도4동	38549	송도아트원푸르지오
5,199	연수구	송도3동	39858	인천글로벌캠퍼스	5,250	연수구	송도4동	38642	송도오션파크베르디움
5,200	연수구	송도3동	39850	인천글로벌캠퍼스	5,251	연수구	송도4동	38617	아트센터인천
5,201	연수구	송도3동	39931	인천카톨릭대학교	5,252	연수구	송도4동	38618	아트센터인천
5,202	연수구	송도3동	38622	재능대송도캠퍼스	5,253	연수구	송도4동	38593	예송중학교
5,203	연수구	송도3동	38623	재능대송도캠퍼스	5,254	연수구	송도4동	38592	예송중학교
5,204	연수구	송도3동	92014	침단초등학교	5,255	연수구	송도4동	38658	예송중학교입구
5,205	연수구	송도3동	39846	캐슬해모로	5,256	연수구	송도4동	38659	예송중학교입구
5,206	연수구	송도3동	39848	캐슬해모로	5,257	연수구	송도4동	38580	인천과학예술영재학교
5,207	연수구	송도3동	39845	캐슬해모로	5,258	연수구	송도4동	38579	인천과학예술영재학교
5,208	연수구	송도3동	39849	캐슬해모로	5,259	연수구	송도4동	38395	인천대입구역
5,209	연수구	송도3동	39727	테크노파크IT센터	5,260	연수구	송도4동	38558	인천송일초등학교
5,210	연수구	송도3동	39726	테크노파크IT센터	5,261	연수구	송도4동	38575	인천송일초등학교
5,211	연수구	송도3동	39938	테크노파크IT센터	5,262	연수구	송도4동	38652	인천항신국제여객터미널
5,212	연수구	송도3동	38701	트리플스트리트A동	5,263	연수구	송도4동	38662	인천항신국제여객터미널(하행)
5,213	연수구	송도3동	38702	트리플스트리트B동	5,264	연수구	송도4동	38629	힐스테이트레이크송도(정문)
5,214	연수구	송도3동	38540	한진	5,265	연수구	송도4동	38630	힐스테이트레이크송도(후문)
5,215	연수구	송도3동	38541	한진	5,266	연수구	송도4동	38656	힐스테이트레이크송도(후문)
5,216	연수구	송도3동	39794	해모로월드뷰	5,267	연수구	송도4동	38655	힐스테이트레이크송도1차입구
5,217	연수구	송도3동	39805	해모로월드뷰	5,268	연수구	송도4동	38641	힐스테이트레이크송도2차(201동)
5,218	연수구	송도3동	39922	호반베르디움아파트	5,269	연수구	송도4동	38657	힐스테이트레이크송도2차(201동)
5,219	연수구	송도3동	92011	호반베르디움아파트107동	5,270	연수구	송도4동	38640	힐스테이트레이크송도2차(207동)
5,220	연수구	송도4동	38624	e편한세상 정문	5,271	연수구	송도5동	32063	e편한세상후문
5,221	연수구	송도4동	32062	e편한세상(109동 앞)	5,272	연수구	송도5동	38637	랜드마크시티센트럴더샵
5,222	연수구	송도4동	38643	e편한세상(109동앞)	5,273	연수구	송도5동	38636	랜드마크시티센트럴더샵
5,223	연수구	송도4동	38602	더샵퍼스트파크13단지	5,274	연수구	송도5동	38665	랜드마크시티센트럴더샵(106동)
5,224	연수구	송도4동	38601	더샵퍼스트파크13단지	5,275	연수구	송도5동	38666	랜드마크시티센트럴더샵(106동)
5,225	연수구	송도4동	38650	랜드마크시티센트럴더샵(203동)	5,276	연수구	송도5동	38635	송도SK뷰(101동)
5,226	연수구	송도4동	38645	랜드마크시티센트럴더샵(203동)	5,277	연수구	송도5동	38634	송도SK뷰(101동)
5,227	연수구	송도4동	38654	미송초등학교	5,278	연수구	송도5동	38632	송도SK뷰(105동)

〈 표계속 〉

연번	권역	행정동명	정류소번호	정류소명	연번	권역	행정동명	정류소번호	정류소명
5,279	연수구	송도5동	38633	송도SK뷰(105동)	5,339	연수구	연수2동	38153	원인재역
5,280	연수구	송도5동	38708	송도sk뷰	5,340	연수구	연수2동	38162	원인재역(1번출구)
5,281	연수구	송도5동	38707	송도sk뷰	5,341	연수구	연수2동	38166	원인재역(6번출구)
5,282	연수구	송도5동	38728	아암3교사거리	5,342	연수구	연수2동	38126	힘찬병원
5,283	연수구	송도5동	38727	아암3교사거리	5,343	연수구	연수2동	38129	힘찬병원
5,284	연수구	송도5동	38716	힐스테이트송도더테라스(정문)	5,344	연수구	연수3동	38284	가천대학교
5,285	연수구	송도5동	38715	힐스테이트송도더테라스(정문)	5,345	연수구	연수3동	38270	가천대학교
5,286	연수구	송도5동	38714	힐스테이트송도더테라스(후문)	5,346	연수구	연수3동	38269	가천대학교(노인복지센터)
5,287	연수구	송도5동	38713	힐스테이트송도더테라스(후문)	5,347	연수구	연수3동	38281	경남아파트
5,288	연수구	송도동	38739	송도랜드마크시티13호근린공원	5,348	연수구	연수3동	38257	대림아파트
5,289	연수구	송도동	38738	송도랜드마크시티13호근린공원	5,349	연수구	연수3동	38206	대우아파트
5,290	연수구	송도동	38744	연송중학교	5,350	연수구	연수3동	38295	선학사거리
5,291	연수구	송도동	38745	연송중학교	5,351	연수구	연수3동	38240	신연수(풍림아파트)
5,292	연수구	연수1동	38226	동남스포피아	5,352	연수구	연수3동	38339	신연수(풍림아파트)
5,293	연수구	연수1동	38227	동남스포피아	5,353	연수구	연수3동	38228	신연수역(3번출구)
5,294	연수구	연수1동	38267	동남아파트	5,354	연수구	연수3동	38262	연수3동행정복지센터
5,295	연수구	연수1동	38268	동남아파트	5,355	연수구	연수3동	38188	연수주공3차아파트
5,296	연수구	연수1동	38250	문남마을	5,356	연수구	연수3동	38196	연수중학교
5,297	연수구	연수1동	38216	문남초등학교	5,357	연수구	연수3동	38194	연수중학교
5,298	연수구	연수1동	38214	문남초등학교	5,358	연수구	연수3동	38290	연수초등학교
5,299	연수구	연수1동	38278	부동산입구	5,359	연수구	연수3동	38203	영남아파트
5,300	연수구	연수1동	38251	연수1동행정복지센터	5,360	연수구	연수3동	38287	인천여자고등학교
5,301	연수구	연수1동	38248	연수1동행정복지센터	5,361	연수구	연수3동	38255	풍림아파트
5,302	연수구	연수1동	38285	연수4단지입구	5,362	연수구	연수동	38743	부동산입구
5,303	연수구	연수1동	38507	연수역	5,363	연수구	연수동	38742	함박도서관
5,304	연수구	연수1동	38506	연수역	5,364	연수구	연수동	38741	함박마을문화복지센터
5,305	연수구	연수1동	38572	연수역북측입구	5,365	연수구	옥련1동	38568	KT송도지점
5,306	연수구	연수1동	38573	연수역북측입구	5,366	연수구	옥련1동	38567	농허대공원
5,307	연수구	연수1동	38314	연수우체국	5,367	연수구	옥련1동	38113	백산아파트
5,308	연수구	연수1동	38280	연수우체국	5,368	연수구	옥련1동	38328	백산아파트
5,309	연수구	연수1동	38205	영남아파트	5,369	연수구	옥련1동	38112	백산아파트
5,310	연수구	연수1동	38252	우주아파트	5,370	연수구	옥련1동	38125	삼성아파트.남인천총협
5,311	연수구	연수1동	38254	유천아파트	5,371	연수구	옥련1동	38164	서해아파트
5,312	연수구	연수1동	38266	유천아파트	5,372	연수구	옥련1동	38169	서해아파트
5,313	연수구	연수1동	38265	유천아파트후문	5,373	연수구	옥련1동	38213	송도역
5,314	연수구	연수1동	38289	인천여자고등학교	5,374	연수구	옥련1동	38088	송도유원지(도로교통공단)
5,315	연수구	연수1동	38509	청학사거리	5,375	연수구	옥련1동	38081	송도유원지(도로교통공단)
5,316	연수구	연수1동	38275	태경아파트	5,376	연수구	옥련1동	38207	송도재래시장
5,317	연수구	연수1동	38286	함박도서관	5,377	연수구	옥련1동	38220	송도재래시장
5,318	연수구	연수1동	38277	함박마을	5,378	연수구	옥련1동	38210	송도재래시장
5,319	연수구	연수1동	38291	함박마을문화복지센터	5,379	연수구	옥련1동	38178	쌍용아파트
5,320	연수구	연수1동	38260	효정아파트	5,380	연수구	옥련1동	38469	쌍용아파트
5,321	연수구	연수1동	38261	효정아파트	5,381	연수구	옥련1동	38690	예일교회
5,322	연수구	연수2동	38090	남동대교	5,382	연수구	옥련1동	38217	옥련1동행정복지센터
5,323	연수구	연수2동	38128	대동아파트	5,383	연수구	옥련1동	38330	옥련동성당
5,324	연수구	연수2동	38116	대동월드	5,384	연수구	옥련1동	38470	옥련중학교
5,325	연수구	연수2동	38208	대우아파트	5,385	연수구	옥련1동	38356	우성2차아파트(옥련동)
5,326	연수구	연수2동	38344	동아금호아파트	5,386	연수구	옥련1동	38143	우성아파트
5,327	연수구	연수2동	38232	선학아파트	5,387	연수구	옥련1동	38357	우성아파트
5,328	연수구	연수2동	38193	솔밭마을	5,388	연수구	옥련1동	38672	인천광역시립박물관
5,329	연수구	연수2동	38348	솔안공원	5,389	연수구	옥련1동	38671	인천광역시립박물관
5,330	연수구	연수2동	38231	신연수역(2번출구)	5,390	연수구	옥련1동	38202	지산주택
5,331	연수구	연수2동	38133	양지공원	5,391	연수구	옥련1동	38152	축현초등학교.인천시립박물관
5,332	연수구	연수2동	38187	연수1차아파트	5,392	연수구	옥련1동	38151	축현초등학교.인천시립박물관
5,333	연수구	연수2동	38195	연수2차아파트	5,393	연수구	옥련1동	38691	태평아파트
5,334	연수구	연수2동	38111	연수경찰서	5,394	연수구	옥련1동	38182	호불사입구
5,335	연수구	연수2동	38104	연수고등학교	5,395	연수구	옥련1동	38180	호불사입구
5,336	연수구	연수2동	38117	연화중학교	5,396	연수구	옥련2동	38132	럭키아파트
5,337	연수구	연수2동	38094	우성1차아파트	5,397	연수구	옥련2동	38115	럭키아파트
5,338	연수구	연수2동	38150	우성2차아파트	5,398	연수구	옥련2동	38215	송도고입구

〈 표계속 〉

연번	권역	행정동명	정류소번호	정류소명	연번	권역	행정동명	정류소번호	정류소명
5,399	연수구	옥련2동	38221	송도고입구	5,459	연수구	청학동	38181	청학초등학교
5,400	연수구	옥련2동	38505	송도역	5,460	연수구	청학동	38185	청학초등학교
5,401	연수구	옥련2동	38669	송도역	5,461	연수구	청학동	38190	청학초등학교
5,402	연수구	옥련2동	38175	송도채석장	5,462	웅진군	대청면	44058	대청3리물항장
5,403	연수구	옥련2동	38584	송학동지아파트	5,463	웅진군	대청면	44060	대청7리소방서
5,404	연수구	옥련2동	38585	송학동지아파트	5,464	웅진군	대청면	44061	대청초.중.고등학교앞
5,405	연수구	옥련2동	38184	쌍용아파트	5,465	웅진군	대청면	44059	동내동삼거리
5,406	연수구	옥련2동	38732	옥골사거리	5,466	웅진군	대청면	44062	보건지소앞
5,407	연수구	옥련2동	38731	옥골사거리	5,467	웅진군	대청면	44063	천주교회뒤
5,408	연수구	옥련2동	38451	옥련2동행정복지센터(옥련우체국)	5,468	웅진군	덕적면	44070	때부루해수욕장
5,409	연수구	옥련2동	38450	옥련2동행정복지센터(옥련우체국)	5,469	웅진군	덕적면	44072	면사무소삼거리
5,410	연수구	옥련2동	38212	옥련고개	5,470	웅진군	덕적면	44074	바다역
5,411	연수구	옥련2동	38219	옥련고개	5,471	웅진군	덕적면	44068	밧지름
5,412	연수구	옥련2동	38171	옥련사거리	5,472	웅진군	덕적면	44076	보건지소앞
5,413	연수구	옥련2동	38170	옥련사거리	5,473	웅진군	덕적면	44069	북1리정자
5,414	연수구	옥련2동	38271	옥련여고입구	5,474	웅진군	덕적면	44071	북2리농동
5,415	연수구	옥련2동	38273	옥련여고입구	5,475	웅진군	덕적면	44065	서포1리마회관
5,416	연수구	옥련2동	38146	옥련초등학교	5,476	웅진군	덕적면	44067	서포2리마회관
5,417	연수구	옥련2동	38223	옥련지안센터	5,477	웅진군	덕적면	44066	서포2리회통동
5,418	연수구	옥련2동	38336	원흥아파트	5,478	웅진군	덕적면	44075	소아리어촌계사무실
5,419	연수구	옥련2동	38131	원흥아파트	5,479	웅진군	덕적면	44064	이개
5,420	연수구	옥련2동	38120	인천해양과학고	5,480	웅진군	덕적면	44077	진말애변
5,421	연수구	옥련2동	38566	인천해양과학고	5,481	웅진군	덕적면	44073	해경파출소앞
5,422	연수구	옥련2동	38315	조개고개	5,482	웅진군	백령면	44048	가을1리
5,423	연수구	옥련2동	38179	채석장	5,483	웅진군	백령면	44050	가을2리
5,424	연수구	옥련2동	38154	한국아파트	5,484	웅진군	백령면	44044	관창동
5,425	연수구	옥련2동	38342	현대3차아파트	5,485	웅진군	백령면	44051	농협앞
5,426	연수구	옥련2동	38168	현대3차아파트	5,486	웅진군	백령면	44054	두무진
5,427	연수구	옥련2동	38186	현대4차아파트	5,487	웅진군	백령면	44049	백령병원앞
5,428	연수구	옥련2동	38183	현대4차아파트	5,488	웅진군	백령면	44047	백령중.고등학교앞
5,429	연수구	옥련2동	38158	현대4차아파트	5,489	웅진군	백령면	44045	보건소
5,430	연수구	옥련2동	38176	현대5차아파트	5,490	웅진군	백령면	44040	북포리
5,431	연수구	옥련2동	38173	현대아파트	5,491	웅진군	백령면	44038	사곳
5,432	연수구	옥련동	38673	가천인력개발원	5,492	웅진군	백령면	44039	신화동
5,433	연수구	옥련동	38674	가천인력개발원	5,493	웅진군	백령면	44041	연지동
5,434	연수구	옥련동	38682	태평1차아파트	5,494	웅진군	백령면	44046	용기포
5,435	연수구	옥련동	38724	흥륜사입구	5,495	웅진군	백령면	44055	용기포신항
5,436	연수구	옥련동	38723	흥륜사입구	5,496	웅진군	백령면	44043	잔대동
5,437	연수구	청학동	38149	국민은행	5,497	웅진군	백령면	44042	장촌
5,438	연수구	청학동	38148	국민은행	5,498	웅진군	백령면	44053	중화동
5,439	연수구	청학동	38571	국민은행연수중앙지점	5,499	웅진군	백령면	44052	진촌축협
5,440	연수구	청학동	38142	나래병원	5,500	웅진군	백령면	44056	화동버스승강장
5,441	연수구	청학동	38483	백암왕순대앞	5,501	웅진군	북도면	44024	구로지
5,442	연수구	청학동	38204	성호아파트	5,502	웅진군	북도면	44031	노루메기입구
5,443	연수구	청학동	38225	송도영남아파트	5,503	웅진군	북도면	44026	밧모기도원앞
5,444	연수구	청학동	38224	송도영남아파트	5,504	웅진군	북도면	44019	북도면사무소
5,445	연수구	청학동	38340	시대아파트	5,505	웅진군	북도면	44022	삼거리앞
5,446	연수구	청학동	38177	용담공원	5,506	웅진군	북도면	44023	삼목사거리
5,447	연수구	청학동	38172	용담공원	5,507	웅진군	북도면	44025	삼목주차장
5,448	연수구	청학동	38192	용담마을	5,508	웅진군	북도면	44030	수기해변입구
5,449	연수구	청학동	38191	용담마을	5,509	웅진군	북도면	44020	시도리종합운동장
5,450	연수구	청학동	38239	청학동.한국전력남인천지사	5,510	웅진군	북도면	44027	신도3리마을회관앞
5,451	연수구	청학동	38230	청학동.한국전력남인천지사	5,511	웅진군	북도면	44032	야달입구
5,452	연수구	청학동	38259	청학사거리	5,512	웅진군	북도면	44034	용암해수욕장
5,453	연수구	청학동	38256	청학사거리	5,513	웅진군	북도면	44029	창룡1리
5,454	연수구	청학동	38236	청학아파트	5,514	웅진군	북도면	44028	창룡4리
5,455	연수구	청학동	38341	청학아파트	5,515	웅진군	북도면	44033	종합운동장
5,456	연수구	청학동	38160	청학중학교	5,516	웅진군	북도면	44021	평촌수퍼앞
5,457	연수구	청학동	38496	청학중학교	5,517	웅진군	북도면	44035	한들해수욕장입구
5,458	연수구	청학동	38161	청학중학교	5,518	웅진군	연평면	44036	새마을리

〈 표계속 〉

연번	권역	행정동명	정류소번호	정류소명	연번	권역	행정동명	정류소번호	정류소명
5,519	웅진군	영평면	44037	파출소앞	5,579	웅진군	영평면	44124	블랙트리캠핑장
5,520	웅진군	영평면	44147	GS내리주유소	5,580	웅진군	영평면	44085	선재대교
5,521	웅진군	영평면	44130	GS내리주유소	5,581	웅진군	영평면	44175	선재대교
5,522	웅진군	영평면	44119	구중학교앞	5,582	웅진군	영평면	44005	선재대교입구
5,523	웅진군	영평면	44148	구중학교앞	5,583	웅진군	영평면	44006	선재대교입구
5,524	웅진군	영평면	44150	금강찜질방	5,584	웅진군	영평면	44146	선재바다낚시터
5,525	웅진군	영평면	44113	금강찜질방	5,585	웅진군	영평면	44176	선재바다낚시터
5,526	웅진군	영평면	44151	금강찜질방	5,586	웅진군	영평면	44091	소장굴
5,527	웅진군	영평면	44149	금강찜질방	5,587	웅진군	영평면	44143	솔펜션
5,528	웅진군	영평면	44138	내2리마을회관앞	5,588	웅진군	영평면	44177	솔펜션
5,529	웅진군	영평면	44152	내2리마을회관앞	5,589	웅진군	영평면	44110	십리포제2주차장
5,530	웅진군	영평면	44121	내3리다목적외관앞	5,590	웅진군	영평면	44088	십리포해수욕장
5,531	웅진군	영평면	44153	내3리다목적외관앞	5,591	웅진군	영평면	44178	양평해장국
5,532	웅진군	영평면	44155	내3리마을회관	5,592	웅진군	영평면	44145	양평해장국
5,533	웅진군	영평면	44122	내3리마을회관	5,593	웅진군	영평면	44142	여우별펜션
5,534	웅진군	영평면	44156	내3리마을회관	5,594	웅진군	영평면	44179	여우별펜션
5,535	웅진군	영평면	44154	내3리마을회관	5,595	웅진군	영평면	44016	영평-기점
5,536	웅진군	영평면	44104	내4리마을회관	5,596	웅진군	영평면	44018	영평-중점
5,537	웅진군	영평면	44157	내4리마을회관	5,597	웅진군	영평면	44017	영평-회차
5,538	웅진군	영평면	44128	내5리마을회관	5,598	웅진군	영평면	44100	영평대교입구
5,539	웅진군	영평면	44158	내5리마을회관	5,599	웅진군	영평면	44180	영평대교입구
5,540	웅진군	영평면	44159	내7리마을회관	5,600	웅진군	영평면	44181	영평면사무소
5,541	웅진군	영평면	44118	내7리마을회관	5,601	웅진군	영평면	44131	영평면사무소
5,542	웅진군	영평면	44114	내동교회	5,602	웅진군	영평면	44004	영평버스터미널
5,543	웅진군	영평면	44111	내동삼거리	5,603	웅진군	영평면	44116	영평버스터미널
5,544	웅진군	영평면	44102	내리고개넘어	5,604	웅진군	영평면	44182	영평빌라
5,545	웅진군	영평면	44103	내리수해	5,605	웅진군	영평면	44133	영평빌라
5,546	웅진군	영평면	44160	내리어촌계사무실	5,606	웅진군	영평면	44009	영평수협공판장입구
5,547	웅진군	영평면	44135	내리어촌계사무실	5,607	웅진군	영평면	44010	영평수협공판장입구
5,548	웅진군	영평면	44086	너출(드무리입구)	5,608	웅진군	영평면	44137	영평어린이집
5,549	웅진군	영평면	44161	너출(드무리입구)	5,609	웅진군	영평면	44107	영평우체국
5,550	웅진군	영평면	44105	노가리애변	5,610	웅진군	영평면	44183	영평우체국
5,551	웅진군	영평면	44162	노가리애변	5,611	웅진군	영평면	44120	영평종합운동장앞
5,552	웅진군	영평면	44163	논굴	5,612	웅진군	영평면	44192	영평종합운동장앞
5,553	웅진군	영평면	44098	논굴	5,613	웅진군	영평면	44101	영평초교입구
5,554	웅진군	영평면	44164	농어바위캠핑장	5,614	웅진군	영평면	44184	영평초교입구
5,555	웅진군	영평면	44140	농어바위캠핑장	5,615	웅진군	영평면	44136	영평칼국수
5,556	웅진군	영평면	44117	농협하나로마트	5,616	웅진군	영평면	44185	영평플로레도커피
5,557	웅진군	영평면	44165	농협하나로마트	5,617	웅진군	영평면	44144	영평플로레도커피
5,558	웅진군	영평면	44166	다우리농장	5,618	웅진군	영평면	44186	외1리마을회관앞
5,559	웅진군	영평면	44083	다우리농장	5,619	웅진군	영평면	44096	외1리마을회관앞
5,560	웅진군	영평면	44089	도장골삼거리	5,620	웅진군	영평면	44187	외리보건지소앞
5,561	웅진군	영평면	44127	돌고래펜션	5,621	웅진군	영평면	44095	외리보건지소앞
5,562	웅진군	영평면	44168	돌고래펜션	5,622	웅진군	영평면	44132	용담바다낚시터
5,563	웅진군	영평면	44012	드무리애변	5,623	웅진군	영평면	44188	용담바다낚시터
5,564	웅진군	영평면	44011	드무리애변	5,624	웅진군	영평면	44189	용담어촌계앞
5,565	웅진군	영평면	44169	문말3거리	5,625	웅진군	영평면	44097	용담어촌계앞
5,566	웅진군	영평면	44084	문말3거리	5,626	웅진군	영평면	44109	우무동굴
5,567	웅진군	영평면	44002	문말삼거리	5,627	웅진군	영평면	44134	인샘호텔
5,568	웅진군	영평면	44001	문말삼거리	5,628	웅진군	영평면	44190	장경리공영주차장
5,569	웅진군	영평면	44170	반디호텔	5,629	웅진군	영평면	44141	장경리공영주차장
5,570	웅진군	영평면	44126	반디호텔	5,630	웅진군	영평면	44092	장경리해수욕장
5,571	웅진군	영평면	44115	발전소삼거리	5,631	웅진군	영평면	44191	장경리해수욕장
5,572	웅진군	영평면	44171	발전소삼거리	5,632	웅진군	영평면	44106	중고등학교
5,573	웅진군	영평면	44087	방개굴	5,633	웅진군	영평면	44193	중고등학교
5,574	웅진군	영평면	44125	벃말항	5,634	웅진군	영평면	44123	중박골입구
5,575	웅진군	영평면	44172	벃말항	5,635	웅진군	영평면	44194	중박골입구
5,576	웅진군	영평면	44112	붉은노리삼거리	5,636	웅진군	영평면	44099	진두물항장
5,577	웅진군	영평면	44173	붉은노리삼거리	5,637	웅진군	영평면	44129	진두방앗간
5,578	웅진군	영평면	44174	블랙트리캠핑장	5,638	웅진군	영평면	44195	진두방앗간

〈 표계속 〉

연번	권역	행정동명	정류소번호	정류소명	연번	권역	행정동명	정류소번호	정류소명
5,639	웅진군	영흥면	44196	진두방앗간	5,699	중구	북성동	35144	월미도(시티투어)
5,640	웅진군	영흥면	44013	큰산너머입구	5,700	중구	북성동	35558	월미도문화관
5,641	웅진군	영흥면	44014	큰산너머입구	5,701	중구	북성동	35367	월미도종점
5,642	웅진군	영흥면	44197	한전사택	5,702	중구	북성동	35368	월미도종점
5,643	웅진군	영흥면	44090	한전사택	5,703	중구	북성동	35219	월미문화의거리
5,644	웅진군	영흥면	44139	해피타운앞	5,704	중구	북성동	35132	월미문화의거리
5,645	웅진군	영흥면	44198	해피타운앞	5,705	중구	북성동	35502	월미테마파크
5,646	웅진군	자월면	44081	달바위선착장	5,706	중구	북성동	35128	월미테마파크
5,647	웅진군	자월면	44079	자월1리농협	5,707	중구	북성동	35179	인천역(차이나타운)
5,648	웅진군	자월면	44082	자월2리어릿골	5,708	중구	북성동	35178	인천역(차이나타운)
5,649	웅진군	자월면	44078	자월3리경로당	5,709	중구	북성동	35503	해사고등학교
5,650	웅진군	자월면	44080	장굴애수욕장	5,710	중구	북성동	35126	해사고등학교 한국이민사박물관
5,651	중구	도원동	35798	도원동행정복지센터(앞)	5,711	중구	송월동	35198	개항동 어울터
5,652	중구	도원동	35788	도원동행정복지센터(앞)	5,712	중구	송월동	35197	개항동 어울터
5,653	중구	도원동	35176	도원역(인천축구전용경기장)	5,713	중구	송월동	35189	송월동동화마을
5,654	중구	도원동	35812	신흥시장후문	5,714	중구	송월동	35190	송월동동화마을
5,655	중구	도원동	35813	신흥시장후문	5,715	중구	송월동	35194	송월아파트
5,656	중구	도원동	36184	인천축구전용경기장	5,716	중구	송월동	35193	송월아파트
5,657	중구	동인천동	35188	동인천	5,717	중구	신포동	35369	근대문화거리입구
5,658	중구	동인천동	35517	동인천(우리은행앞)	5,718	중구	신포동	35370	근대문화거리입구
5,659	중구	동인천동	35795	동인천동행정복지센터	5,719	중구	신포동	35140	삼성아파트
5,660	중구	동인천동	35805	동인천동행정복지센터	5,720	중구	신포동	35155	송도중학교
5,661	중구	동인천동	35192	동인천역	5,721	중구	신포동	35153	신포동행정복지센터
5,662	중구	동인천동	35191	동인천역	5,722	중구	신포동	35154	신포동행정복지센터
5,663	중구	동인천동	35187	동인천역	5,723	중구	신포동	35254	신포시장
5,664	중구	동인천동	35185	동인천역	5,724	중구	신포동	35160	신포시장
5,665	중구	동인천동	35186	배다리	5,725	중구	신포동	35150	신포역
5,666	중구	동인천동	35184	배다리청과물시장	5,726	중구	신포동	35149	신포역
5,667	중구	동인천동	35791	신포사거리	5,727	중구	신포동	35792	신포역 · 인천세관역사공원
5,668	중구	동인천동	35804	애관극장	5,728	중구	신포동	35796	신포역 · 인천세관역사공원
5,669	중구	동인천동	35785	인천기독병원	5,729	중구	신포동	35156	신포초등학교
5,670	중구	동인천동	35803	인천기독병원	5,730	중구	신포동	35793	인성여자고등학교
5,671	중구	동인천동	35200	전동교회	5,731	중구	신포동	35808	인성여자고등학교
5,672	중구	동인천동	35199	전동교회	5,732	중구	신포동	35139	인천여자상업고등학교
5,673	중구	동인천동	35794	홍예문 · 공영주차장	5,733	중구	신포동	35141	인천여자상업고등학교
5,674	중구	동인천동	35806	홍예문 · 공영주차장	5,734	중구	신포동	35129	인천출입국 · 외국인청
5,675	중구	무의동	35714	광명항	5,735	중구	신포동	35157	중구청
5,676	중구	무의동	35708	광명항	5,736	중구	신포동	35159	중구청
5,677	중구	무의동	35709	무의지소	5,737	중구	신포동	35592	CJ인천2공장
5,678	중구	무의동	35713	무의지소	5,738	중구	신포동	35591	CJ인천2공장
5,679	중구	무의동	35710	큰무리선착장	5,739	중구	신포동	35539	SK주유소앞
5,680	중구	무의동	35712	큰무리선착장	5,740	중구	신포동	35287	SK주유소앞
5,681	중구	북성동	35181	8부두	5,741	중구	신포동	35143	경남아파트
5,682	중구	북성동	35182	8부두	5,742	중구	신포동	35147	경남아파트
5,683	중구	북성동	35557	GS칼텍스	5,743	중구	신포동	35811	보건환경연구원
5,684	중구	북성동	35168	GS칼텍스	5,744	중구	신포동	35158	보건환경연구원
5,685	중구	북성동	35125	갑문	5,745	중구	신포동	35814	불보트력남인천사업소
5,686	중구	북성동	35504	갑문	5,746	중구	신포동	35136	삼익아파트
5,687	중구	북성동	35169	대한제당	5,747	중구	신포동	35134	수인곡물시장
5,688	중구	북성동	35220	대한제당	5,748	중구	신포동	37211	송의역(2번출구)
5,689	중구	북성동	35177	동일아파트	5,749	중구	신포동	35133	송의역(3번출구)
5,690	중구	북성동	35163	사일로벽화	5,750	중구	신포동	35135	송의역(4번출구)
5,691	중구	북성동	35167	사일로벽화	5,751	중구	신포동	35142	신포초등학교
5,692	중구	북성동	35571	삼양베이커	5,752	중구	신포동	35089	신포초등학교
5,693	중구	북성동	35131	삼양베이커	5,753	중구	신포동	35501	신포교통
5,694	중구	북성동	35138	월미공원	5,754	중구	신포동	35841	신포교통입구
5,695	중구	북성동	35572	월미공원	5,755	중구	신포동	35799	신포동주민자치센터
5,696	중구	북성동	35345	월미공원역	5,756	중구	신포동	35789	신포동주민자치센터
5,697	중구	북성동	35346	월미공원역	5,757	중구	신포동	35145	신포시장
5,698	중구	북성동	35148	월미도	5,758	중구	신포동	35146	신포시장

〈 표계속 〉

연번	권역	행정동명	정류소번호	정류소명	연번	권역	행정동명	정류소번호	정류소명
5,759	중구	신흥동	35285	아암물류단지	5,819	중구	연안동	35055	종물시장
5,760	중구	신흥동	35590	아암물류단지	5,820	중구	연안동	35609	항동7가버스차고지
5,761	중구	신흥동	35097	연안부두(신선초등학교)	5,821	중구	연안동	35610	항동7가버스차고지
5,762	중구	신흥동	35290	인천세관 컨테이너화물검사센터	5,822	중구	연안동	35704	항동7가버스차고지(삼거리)
5,763	중구	신흥동	35573	인천세관 컨테이너화물검사센터	5,823	중구	연안동	35705	항동7가버스차고지(삼거리)
5,764	중구	신흥동	35797	인천용진농협본점	5,824	중구	영종1동	35761	e편한세상영종오션하임
5,765	중구	신흥동	35555	인천용진농협본점	5,825	중구	영종1동	35674	e편한세상영종오션하임
5,766	중구	신흥동	35127	인천출입국·외국인청	5,826	중구	영종1동	35832	e편한세상영종오션하임정문
5,767	중구	신흥동	35121	인하대병원	5,827	중구	영종1동	35756	영종KCC스위첸오피스
5,768	중구	신흥동	35486	인하대병원	5,828	중구	영종1동	35755	영종KCC스위첸오피스
5,769	중구	신흥동	35119	인하대병원	5,829	중구	영종동	35494	LH1단지
5,770	중구	신흥동	35846	인하대병원입구	5,830	중구	영종동	35495	LH1단지
5,771	중구	신흥동	35115	조달창비축기지	5,831	중구	영종동	35452	LH7단지
5,772	중구	신흥동	35152	중구노인복지회관	5,832	중구	영종동	35451	LH7단지
5,773	중구	신흥동	35151	중구노인복지회관	5,833	중구	영종동	35662	e편한세상1차(정문)
5,774	중구	신흥동	35467	중구문화회관	5,834	중구	영종동	35663	e편한세상1차(정문)
5,775	중구	신흥동	35466	중구문화회관	5,835	중구	영종동	35646	e편한세상영종하늘도시
5,776	중구	신흥동	35865	쿠팡16,17센터	5,836	중구	영종동	35647	e편한세상영종하늘도시
5,777	중구	신흥동	35291	한라시멘트	5,837	중구	영종동	35678	가재우물터
5,778	중구	신흥동	35065	항운아파트	5,838	중구	영종동	35700	가재우물터
5,779	중구	신흥동	35481	항운아파트	5,839	중구	영종동	35588	거잠포외센터
5,780	중구	신흥동	35602	항운아파트	5,840	중구	영종동	35474	고염나무골
5,781	중구	신흥동	35515	홍익자원	5,841	중구	영종동	35473	고염나무골
5,782	중구	신흥동	35514	홍익자원	5,842	중구	영종동	35644	공항고속도로진입(미정차)
5,783	중구	연안동	35052	(구)국제여객터미널	5,843	중구	영종동	35253	관창마을
5,784	중구	연안동	35051	(구)국제여객터미널	5,844	중구	영종동	35252	관창마을
5,785	중구	연안동	35638	SKLPG충전사업소	5,845	중구	영종동	35482	교육연수원
5,786	중구	연안동	35636	SKLPG충전사업소	5,846	중구	영종동	35498	구청슈퍼앞
5,787	중구	연안동	35085	SK충전소	5,847	중구	영종동	35587	구청슈퍼앞
5,788	중구	연안동	35078	남항유어선부두	5,848	중구	영종동	35430	국립인천공항경역소
5,789	중구	연안동	35079	남항유어선부두	5,849	중구	영종동	35431	국립인천공항경역소
5,790	중구	연안동	35073	대양자동차학원	5,850	중구	영종동	35648	그린나래지하차도
5,791	중구	연안동	35070	라이프쇼핑몰	5,851	중구	영종동	35649	그린나래지하차도
5,792	중구	연안동	35062	라이프아파트	5,852	중구	영종동	35635	금산C(미정차)
5,793	중구	연안동	35060	라이프아파트	5,853	중구	영종동	35634	금산C(미정차)
5,794	중구	연안동	35048	방파제입구	5,854	중구	영종동	35564	금산경로당
5,795	중구	연안동	35098	서해5도특별경비단	5,855	중구	영종동	35565	금산경로당
5,796	중구	연안동	35080	수협(인천해양센터)	5,856	중구	영종동	35384	금호어울림
5,797	중구	연안동	35081	수협(인천해양센터)	5,857	중구	영종동	35508	금호어울림1차
5,798	중구	연안동	35086	신선초등학교	5,858	중구	영종동	35509	금호어울림1차
5,799	중구	연안동	35754	연안부두로삼거리	5,859	중구	영종동	35598	금호어울림2차
5,800	중구	연안동	35049	연안부두바다쉼터	5,860	중구	영종동	35597	금호어울림2차
5,801	중구	연안동	35063	연안부두어시장	5,861	중구	영종동	35543	금호영전
5,802	중구	연안동	35071	연안부두어시장	5,862	중구	영종동	35544	금호영전
5,803	중구	연안동	35072	연안부두어시장	5,863	중구	영종동	35675	김소골
5,804	중구	연안동	35075	연안아파트	5,864	중구	영종동	35703	김소골
5,805	중구	연안동	35076	연안아파트	5,865	중구	영종동	35280	남뒤3거리
5,806	중구	연안동	35061	연안여객터미널	5,866	중구	영종동	35271	남뒤3거리
5,807	중구	연안동	35057	연안여객터미널	5,867	중구	영종동	35574	넙디
5,808	중구	연안동	35068	연안여객터미널입구	5,868	중구	영종동	35575	넙디
5,809	중구	연안동	35067	연안초등학교	5,869	중구	영종동	35389	넙디마을입구
5,810	중구	연안동	35064	연안초등학교	5,870	중구	영종동	35318	논골
5,811	중구	연안동	35223	우리자동차	5,871	중구	영종동	35394	논골
5,812	중구	연안동	35816	인천국제수산물타운	5,872	중구	영종동	35771	논골경로당 입구
5,813	중구	연안동	35815	인천국제수산물타운	5,873	중구	영종동	35770	논골경로당 입구
5,814	중구	연안동	35069	인천수산물센터	5,874	중구	영종동	35396	돌산빌
5,815	중구	연안동	35074	인천종합수산물센터	5,875	중구	영종동	35320	돌산빌
5,816	중구	연안동	35083	정기무역	5,876	중구	영종동	35277	돌딱재삼거리
5,817	중구	연안동	35114	조달창비축기지	5,877	중구	영종동	35273	돌딱재삼거리
5,818	중구	연안동	35054	종물시장	5,878	중구	영종동	35315	돌딱재한부리

〈 표계속 〉

연번	권역	행정동명	정류소번호	정류소명	연번	권역	행정동명	정류소번호	정류소명
5,879	중구	영종동	35304	돌딱재한부리	5,933	중구	영종동	35307	영종물류고등학교앞
5,880	중구	영종동	35317	동강리	5,934	중구	영종동	35850	영종성당.정도사
5,881	중구	영종동	35393	동강리	5,935	중구	영종동	35851	영종성당.정도사
5,882	중구	영종동	35245	동강리	5,936	중구	영종동	35567	영종역
5,883	중구	영종동	35246	동강리	5,937	중구	영종동	35566	영종역
5,884	중구	영종동	35489	동보노빌리티	5,938	중구	영종동	35870	영종역(2번출구)
5,885	중구	영종동	35488	동보노빌리티	5,939	중구	영종동	35620	영종역(청라행)
5,886	중구	영종동	35589	드라이방센터	5,940	중구	영종동	35625	영종역사관
5,887	중구	영종동	35640	레전드호텔	5,941	중구	영종동	35624	영종역사관
5,888	중구	영종동	35639	레전드호텔	5,942	중구	영종동	35835	영종자이아파트
5,889	중구	영종동	35681	마당개	5,943	중구	영종동	35836	영종자이아파트
5,890	중구	영종동	35697	마당개	5,944	중구	영종동	35581	영종창로교회
5,891	중구	영종동	35679	마장포	5,945	중구	영종동	35580	영종창로교회
5,892	중구	영종동	35699	마장포	5,946	중구	영종동	35854	영종주야간보호센터
5,893	중구	영종동	35677	마장포고개	5,947	중구	영종동	35855	영종주야간보호센터
5,894	중구	영종동	35701	마장포고개	5,948	중구	영종동	35463	영종중학교
5,895	중구	영종동	35682	만정낙시터	5,949	중구	영종동	35464	영종중학교
5,896	중구	영종동	35696	만정낙시터	5,950	중구	영종동	35279	영종진공원
5,897	중구	영종동	35695	만정낙시터입구	5,951	중구	영종동	35276	영종진공원
5,898	중구	영종동	35683	만정낙시터입구	5,952	중구	영종동	35586	영종하늘도서관
5,899	중구	영종동	35604	물류단지D블럭앞	5,953	중구	영종동	35585	영종하늘도서관
5,900	중구	영종동	35603	물류단지F블럭앞	5,954	중구	영종동	35319	예단포
5,901	중구	영종동	35764	벌판마을입구	5,955	중구	영종동	35395	예단포
5,902	중구	영종동	35763	벌판마을입구	5,956	중구	영종동	35623	예단포물양장
5,903	중구	영종동	35607	사업.행정지원센터	5,957	중구	영종동	35622	예단포물양장
5,904	중구	영종동	35608	사업.행정지원센터	5,958	중구	영종동	35547	에드림빌라입구
5,905	중구	영종동	35311	삼목선착장	5,959	중구	영종동	35546	에드림빌라입구
5,906	중구	영종동	35077	삼목선착장(운서역행)	5,960	중구	영종동	35720	왕산차고지
5,907	중구	영종동	35702	서당골	5,961	중구	영종동	35403	왕산차고지
5,908	중구	영종동	35676	서당골	5,962	중구	영종동	35578	용궁사입구
5,909	중구	영종동	35660	센트럴푸르지오자이	5,963	중구	영종동	35579	용궁사입구
5,910	중구	영종동	35661	센트럴푸르지오자이	5,964	중구	영종동	35583	우미린1단지정문
5,911	중구	영종동	35650	스카이스티지아.화성파크드림	5,965	중구	영종동	35584	우미린1단지정문
5,912	중구	영종동	35428	스타파이브입구	5,966	중구	영종동	35461	우미린1단지후문
5,913	중구	영종동	35429	스타파이브입구	5,967	중구	영종동	35462	우미린1단지후문
5,914	중구	영종동	35641	스태츠칩팩코리아	5,968	중구	영종동	35513	우미린2단지정문
5,915	중구	영종동	35642	스태츠칩팩코리아	5,969	중구	영종동	35512	우미린2단지정문
5,916	중구	영종동	35453	신명스카이뷰	5,970	중구	영종동	35454	우미린2단지후문
5,917	중구	영종동	35456	신명스카이뷰	5,971	중구	영종동	35444	운남교차로
5,918	중구	영종동	35455	신명스카이뷰정문	5,972	중구	영종동	35582	운남교차로
5,919	중구	영종동	35698	아동보호센터	5,973	중구	영종동	35435	운남교차로
5,920	중구	영종동	35680	아동보호센터	5,974	중구	영종동	35524	운남교차로
5,921	중구	영종동	35449	영종KCC스위천.한양수자인	5,975	중구	영종동	35840	운남교차로 입구
5,922	중구	영종동	35483	영종LH2단지	5,976	중구	영종동	35839	운남교차로 입구
5,923	중구	영종동	35390	영종LH아파트입구	5,977	중구	영종동	35596	운남교차로 잔다리
5,924	중구	영종동	35493	영종고등학교	5,978	중구	영종동	35595	운남교차로 잔다리
5,925	중구	영종동	35496	영종고등학교	5,979	중구	영종동	35281	운남동
5,926	중구	영종동	35626	영종공원묘지입구	5,980	중구	영종동	35268	운남동
5,927	중구	영종동	35627	영종공원묘지입구	5,981	중구	영종동	35849	운남동우체국
5,928	중구	영종동	35545	영종교회	5,982	중구	영종동	35848	운남동우체국
5,929	중구	영종동	35306	영종교회	5,983	중구	영종동	35707	운남초교사거리
5,930	중구	영종동	35314	영종국제물류고등학교	5,984	중구	영종동	35706	운남초교사거리
5,931	중구	영종동	35673	영종동행정복지센터	5,985	중구	영종동	35270	운서초등학교
5,932	중구	영종동	35672	영종동행정복지센터	5,986	중구	영종동	35282	운서초등학교

〈 표계속 〉

연번	권역	행정동명	정류소번호	정류소명	연번	권역	행정동명	정류소번호	정류소명
5,987	중구	영종동	35445	원성골	6,039	중구	영종동	35499	하늘초등학교후문
5,988	중구	영종동	35434	원성골	6,040	중구	영종동	35500	하늘초등학교후문
5,989	중구	영종동	35599	은골공원	6,041	중구	영종동	35400	한국도심공항터미널
5,990	중구	영종동	35600	은골공원	6,042	중구	영종동	35645	한국도심공항터미널앞
5,991	중구	영종동	35309	은골사거리	6,043	중구	영종동	35459	한라비발디
5,992	중구	영종동	35344	인천공항T1(1층2A)	6,044	중구	영종동	35460	한라비발디
5,993	중구	영종동	35556	인천공항T1(3층13번)	6,045	중구	영종동	35658	한라비발디후문.화성파크드림
5,994	중구	영종동	35325	인천공항T1-3층	6,046	중구	영종동	35654	한신더휴스카이파크
5,995	중구	영종동	35618	인천공항T2(1)A(1층)	6,047	중구	영종동	35655	한신더휴스카이파크
5,996	중구	영종동	35614	인천공항T2(1)번출입구(3층)	6,048	중구	영종동	35450	한양수자인
5,997	중구	영종동	35619	인천공항T2(6)B(1층)	6,049	중구	영종동	35537	한양수자인(후문)
5,998	중구	영종동	35615	인천공항T2(8)번출입구(3층)	6,050	중구	영종동	35510	한양수자인(후문)
5,999	중구	영종동	35611	인천공항T2-3층	6,051	중구	영종동	35617	해맞이공원앞
6,000	중구	영종동	35612	인천공항T2-B1층	6,052	중구	영종동	35616	해맞이공원앞
6,001	중구	영종동	35365	인천공항전망대	6,053	중구	영종동	35553	해송노인요양병원
6,002	중구	영종동	35366	인천공항전망대	6,054	중구	영종동	35552	해송노인요양병원
6,003	중구	영종동	35630	인천공항전망대(미정차)	6,055	중구	영종동	35447	허브주유소
6,004	중구	영종동	35631	인천공항전망대(미정차)	6,056	중구	영종동	35446	허브주유소
6,005	중구	영종동	35613	인천국제공항	6,057	중구	영종동	35039	화물터미널
6,006	중구	영종동	35629	인천대교TG(미정차)	6,058	중구	영종동	35040	화물터미널
6,007	중구	영종동	35628	인천대교TG(미정차)	6,059	중구	영종동	35651	화성파크드림.스카이시티자이
6,008	중구	영종동	35643	인하국제의료센터	6,060	중구	영종동	35659	화성파크드림후문.한라비발디
6,009	중구	영종동	35559	잔다리삼거리	6,061	중구	영종동	35458	힐스테이트
6,010	중구	영종동	35519	잔다리삼거리	6,062	중구	영종동	35457	힐스테이트
6,011	중구	영종동	35857	잔다리삼거리	6,063	중구	용유동	35302	거잠포선착장
6,012	중구	영종동	35856	잔다리삼거리	6,064	중구	용유동	35303	거잠포선착장
6,013	중구	영종동	35867	잔다리새마을	6,065	중구	용유동	35745	공항회센터
6,014	중구	영종동	35866	잔다리새마을	6,066	중구	용유동	35729	광명항(섬구미)
6,015	중구	영종동	35476	장촌마을	6,067	중구	용유동	35730	광명항(섬구미)
6,016	중구	영종동	35475	장촌마을	6,068	중구	용유동	35735	구름다리
6,017	중구	영종동	35321	장촌빌라	6,069	중구	용유동	35736	구름다리
6,018	중구	영종동	35397	장촌빌라	6,070	중구	용유동	35594	나룻개
6,019	중구	영종동	35231	전소	6,071	중구	용유동	35593	나룻개
6,020	중구	영종동	35232	전소	6,072	중구	용유동	35386	나룻개입구
6,021	중구	영종동	35829	젓개마을	6,073	중구	용유동	35385	나룻개입구
6,022	중구	영종동	35828	젓개마을	6,074	중구	용유동	35427	남성네고개
6,023	중구	영종동	35322	젓개마을입구	6,075	중구	용유동	35426	남성네고개
6,024	중구	영종동	35398	젓개마을입구	6,076	중구	용유동	35414	늘록
6,025	중구	영종동	35653	중산교차로	6,077	중구	용유동	35415	늘록
6,026	중구	영종동	35652	중산교차로	6,078	중구	용유동	35725	늘록마을입구
6,027	중구	영종동	35305	중산동	6,079	중구	용유동	35529	늘록마을입구
6,028	중구	영종동	35247	중산동(까치빌라앞)	6,080	중구	용유동	35012	덕교3거리
6,029	중구	영종동	35278	중산동(중촌)	6,081	중구	용유동	35005	덕교동
6,030	중구	영종동	35272	중산동(중촌)	6,082	중구	용유동	35003	덕교동
6,031	중구	영종동	35656	중산중학교	6,083	중구	용유동	35214	덕교삼거리
6,032	중구	영종동	35657	중산중학교	6,084	중구	용유동	35862	통개마을오거리
6,033	중구	영종동	35853	중앙방앗간	6,085	중구	용유동	35861	통개마을오거리
6,034	중구	영종동	35852	중앙방앗간	6,086	중구	용유동	35721	통개마을입구(세븐일레븐)
6,035	중구	영종동	35436	중촌교차로	6,087	중구	용유동	35722	통개마을입구(세븐일레븐)
6,036	중구	영종동	35443	중촌교차로	6,088	중구	용유동	35723	통개마을입구(용성철강)
6,037	중구	영종동	35845	푸르지오더스카이	6,089	중구	용유동	35724	통개마을입구(용성철강)
6,038	중구	영종동	35844	푸르지오더스카이	6,090	중구	용유동	35424	마시란

〈 표계속 〉

연번	권역	행정동명	정류소번호	정류소명	연번	권역	행정동명	정류소번호	정류소명
6,091	중구	용유동	35425	마시란	6,143	중구	용유동	35009	울왕리해수욕장
6,092	중구	용유동	35262	마시란해변(슈퍼앞)	6,144	중구	용유동	35010	울왕리해수욕장
6,093	중구	용유동	35263	마시란해변(슈퍼앞)	6,145	중구	용유동	35016	울왕리해수욕장, 더위크엔리조트
6,094	중구	용유동	35260	마시란해변(전주집)	6,146	중구	용유동	35015	울왕리해수욕장, 더위크엔리조트
6,095	중구	용유동	35261	마시란해변(전주집)	6,147	중구	용유동	35751	입구지
6,096	중구	용유동	35212	마시란해변승마장	6,148	중구	용유동	35300	입구지
6,097	중구	용유동	35213	마시란해변승마장	6,149	중구	용유동	35477	입구지입구
6,098	중구	용유동	35024	마울회관입구	6,150	중구	용유동	35478	입구지입구
6,099	중구	용유동	35402	마울회관입구	6,151	중구	용유동	35266	잠진도
6,100	중구	용유동	35864	목너머	6,152	중구	용유동	35744	잠진도삼거리
6,101	중구	용유동	35863	목너머	6,153	중구	용유동	35743	잠진도삼거리
6,102	중구	용유동	35001	무의도입구	6,154	중구	용유동	35749	잠진도입구
6,103	중구	용유동	35002	무의도입구	6,155	중구	용유동	35750	잠진도입구
6,104	중구	용유동	35739	무의도주민자치센터	6,156	중구	용유동	35733	하나개삼거리
6,105	중구	용유동	35738	무의도주민자치센터	6,157	중구	용유동	35734	하나개삼거리
6,106	중구	용유동	35420	비재고개	6,158	중구	용유동	35737	하나개해수욕장
6,107	중구	용유동	35421	비재고개	6,159	중구	용유동	35408	한국도심공향터미널
6,108	중구	용유동	35731	사시미재	6,160	중구	용유동	35417	한국도심공향터미널
6,109	중구	용유동	35732	사시미재	6,161	중구	용유동	35531	해뜨는집앞
6,110	중구	용유동	35418	서릿목	6,162	중구	용유동	35726	해뜨는집앞
6,111	중구	용유동	35419	서릿목	6,163	중구	운북동	35667	갤러리84입구
6,112	중구	용유동	35007	서해수산연구소	6,164	중구	운북동	35666	갤러리84입구
6,113	중구	용유동	35008	서해수산연구소	6,165	중구	운북동	35718	공군8547부대앞
6,114	중구	용유동	35006	선녀바위유원지	6,166	중구	운북동	35719	공군8547부대앞
6,115	중구	용유동	35004	선녀바위유원지	6,167	중구	운북동	35686	긴마루교회입구
6,116	중구	용유동	35485	선녀바위해수욕장	6,168	중구	운북동	35692	긴마루교회입구
6,117	중구	용유동	35484	선녀바위해수욕장	6,169	중구	운북동	35685	높은마을입구
6,118	중구	용유동	35413	신설동	6,170	중구	운북동	35693	높은마을입구
6,119	중구	용유동	35416	신설동	6,171	중구	운북동	35689	대흥식당
6,120	중구	용유동	35019	신설동(3거리)	6,172	중구	운북동	35688	대흥식당
6,121	중구	용유동	35018	신설동(3거리)	6,173	중구	운북동	35669	뒤굴입구
6,122	중구	용유동	35299	실미도조개구이	6,174	중구	운북동	35668	뒤굴입구
6,123	중구	용유동	35741	실미삼거리	6,175	중구	운북동	35664	미단교회사거리
6,124	중구	용유동	35740	실미삼거리	6,176	중구	운북동	35665	미단교회사거리
6,125	중구	용유동	35742	실미해수욕장	6,177	중구	운북동	35671	박촌마을입구
6,126	중구	용유동	35859	오관굴입구	6,178	중구	운북동	35670	박촌마을입구
6,127	중구	용유동	35860	오관굴입구	6,179	중구	운북동	35773	백련산입구
6,128	중구	용유동	35491	왕산굴	6,180	중구	운북동	35837	영종버스공영차고지
6,129	중구	용유동	35490	왕산굴	6,181	중구	운북동	35838	영종버스공영차고지
6,130	중구	용유동	35633	왕산교	6,182	중구	운북동	35830	영종아레나
6,131	중구	용유동	35632	왕산교	6,183	중구	운북동	35831	영종아레나
6,132	중구	용유동	35020	왕산해수욕장(왕산요트경기장)	6,184	중구	운북동	35694	엘림교회앞
6,133	중구	용유동	35021	왕산해수욕장(왕산요트경기장)	6,185	중구	운북동	35684	엘림교회앞
6,134	중구	용유동	35412	용유동행정복지센터	6,186	중구	운북동	35783	운북공영차고지
6,135	중구	용유동	35017	용유동행정복지센터	6,187	중구	운북동	35779	운북공영차고지
6,136	중구	용유동	35411	용유동행정복지센터	6,188	중구	운북동	35809	인천소방항공대
6,137	중구	용유동	35211	용유동행정복지센터	6,189	중구	운북동	35810	인천소방항공대
6,138	중구	용유동	35433	용유역	6,190	중구	운북동	35687	행복마을입구
6,139	중구	용유동	35409	용유초등학교	6,191	중구	운북동	35690	행복마을입구
6,140	중구	용유동	35023	용유초등학교	6,192	중구	운서동	35109	KT인천공항지사
6,141	중구	용유동	35022	용유초등학교	6,193	중구	운서동	35095	KT인천공항지사
6,142	중구	용유동	35410	용유초등학교삼거리	6,194	중구	운서동	35858	거잠포회센터(미정차)

〈 표계속 〉

연번	권역	행정동명	정류소번호	정류소명	연번	권역	행정동명	정류소번호	정류소명
6,195	중구	운서동	35116	공항고등학교	6,238	중구	운서동	35711	잠진도선착장
6,196	중구	운서동	35123	공항교외앞	6,239	중구	운서동	35118	주거단지
6,197	중구	운서동	35258	공항신도시(메디컬사거리)	6,240	중구	운서동	35120	주거단지
6,198	중구	운서동	35117	공항중학교	6,241	중구	운서동	35082	주공12단지
6,199	중구	운서동	35087	공항초등학교	6,242	중구	운서동	35605	체육공원앞
6,200	중구	운서동	35026	국제업무단지(공항청사)	6,243	중구	운서동	35606	체육공원앞
6,201	중구	운서동	35112	금호베스트빌1단지.영종도서관	6,244	중구	운서동	35727	카페거리
6,202	중구	운서동	35113	금호베스트빌2단지.영종도서관	6,245	중구	운서동	35728	카페거리
6,203	중구	운서동	35313	금호어울림	6,246	중구	운서동	35748	파라다이스시티역
6,204	중구	운서동	35847	대매도랑교(미정차)	6,247	중구	운서동	35255	풍림1차205동
6,205	중구	운서동	35259	덕교동	6,248	중구	운서동	35256	풍림1차205동
6,206	중구	운서동	35108	롯데마트	6,249	중구	운서동	35124	풍림6단지
6,207	중구	운서동	35778	백련산입구	6,250	중구	운서동	35826	하늘문화센터
6,208	중구	운서동	35088	삼목사거리	6,251	중구	운서동	35827	하늘문화센터
6,209	중구	운서동	35058	삼목선착장입구	6,252	중구	운서동	35767	하늘문화센터입구
6,210	중구	운서동	35059	삼목선착장입구	6,253	중구	운서동	35766	하늘문화센터입구
6,211	중구	운서동	35341	삼목초등학교	6,254	중구	운서동	35206	하얏트호텔
6,212	중구	운서동	35310	삼목초등학교	6,255	중구	운서동	35028	하얏트호텔
6,213	중구	운서동	35765	영종소방서	6,256	중구	운서동	35784	햇내로공원입구
6,214	중구	운서동	35760	영종유승한내츄스카이스테이	6,257	중구	운서동	35777	햇내로공원입구
6,215	중구	운서동	35759	영종유승한내츄스카이스테이	6,258	중구	율목동	35180	도원동행정복지센터
6,216	중구	운서동	35111	영종주공7단지	6,259	중구	율목동	35175	용진농협
6,217	중구	운서동	35110	영종풍림아이원1차	6,260	중구	율목동	35801	율목동행정복지센터
6,218	중구	운서동	35781	운서SKVIEW 스카이스티	6,261	중구	율목동	35787	율목동행정복지센터
6,219	중구	운서동	35780	운서SKVIEW 스카이스티	6,262	중구	율목동	35802	율목오거리
6,220	중구	운서동	35242	운서역	6,263	중구	율목동	35786	율목오거리
6,221	중구	운서동	35257	운서역	6,264	중구	율목동	35800	인천정보과학고등학교
6,222	중구	운서동	35776	운서역(남동측)	6,265	중구	율목동	35183	인천정보과학고등학교
6,223	중구	운서동	35775	운서역(남동측)	6,266	중구	중산동	35769	LH49단지행복주택아파트
6,224	중구	운서동	35747	운서역(하워드존슨호텔)	6,267	중구	중산동	35768	LH49단지행복주택아파트
6,225	중구	운서동	35207	이마트	6,268	중구	중산동	35819	영종블루오션
6,226	중구	운서동	35091	인아교회	6,269	중구	중산동	35820	영종블루오션
6,227	중구	운서동	35094	인아교회	6,270	중구	중산동	35834	영종선착장입구
6,228	중구	운서동	35205	인천공항T1(1층13B)	6,271	중구	중산동	35833	영종선착장입구
6,229	중구	운서동	35202	인천공항T1(1층2B)	6,272	중구	중산동	35824	중구청소년수련관.하늘중학교
6,230	중구	운서동	35753	인천공항T1(3층14번)	6,273	중구	중산동	35868	중산고등학교
6,231	중구	운서동	35032	인천공항T1(3층2번)	6,274	중구	중산동	35869	중산고등학교
6,232	중구	운서동	35752	인천공항T1(3층6번)	6,275	중구	중산동	35817	중산중고등학교
6,233	중구	운서동	35203	인천공항T1(3층7번)	6,276	중구	중산동	35818	중산중고등학교
6,234	중구	운서동	35757	인천공항충전소입구	6,277	중구	중산동	35822	하늘도시중심상가
6,235	중구	운서동	35758	인천공항충전소입구	6,278	중구	중산동	35821	하늘도시중심상가
6,236	중구	운서동	35774	인천시교육청 교육연수원	6,279	중구	중산동	35823	하늘중학교
6,237	중구	운서동	35782	인천시교육청 교육연수원	-				

바. 버스전용차로 현황

- 인천광역시 버스전용차로는 총 18개 구간(BRT 3개 GRT 3개, 가로변 12개), 123.47km가 운영되고 있음
 - 이하로 일부와 매소홀로, 봉오대로, 봉수대로, 청중로, 청라대로, 국제대로, 사파이어로, 담지로는 전일제로 운영 중이며 나머지 구간은 오전 07:00-09:00, 오후 17:00-20:00 시간대에만 시간제로 운영하고 있음



자료 : 인천광역시 홈페이지 버스전용차로 운영현황(<http://field.incheon.go.kr/posts/2968/4132>)

〈 인천광역시 버스전용차로 노선도 〉

〈 버스전용차로 현황 〉

연번	도로명	구간	운영시간1	운영시간2	비고
1	경인로	동인천역 ↔ 부평4	07:00~09:00	17:00~20:00	
		동소정4 ↔ 일신동			
2	남동대로	간석오거리 ↔ 남동경찰서4	07:00~09:00	17:00~20:00	
3	백범로	만수주공4 ↔ 간석5	07:00~09:00	17:00~20:00	
4	송림로	동부제강앞 ↔ 송림3	07:00~09:00	17:00~20:00	
5	경원대로	부평농협로터리 ↔ 부평4	07:00~09:00	17:00~20:00	
6	구월로	만수주공4 ↔ 석바위4	07:00~09:00	17:00~20:00	
7	우현로	동인천역 ↔ 송의로타리	07:00~09:00	17:00~20:00	
8	인주로	남동구청4 ↔ 용일서4	07:00~09:00	17:00~20:00	
9	부평·계양대로	부평역 ↔ 계산3	07:00~09:00	17:00~20:00	
10	인하로	터미널4 ↔ 남동경찰서4,북측	전일제		
		농수산물4 ↔ 남동경찰서4	07:00~09:00	17:00~20:00	
11	매소홀로	종합터미널4 ↔ 전재울3	전일제		
12	청중로	로봇랜드입구 ↔ 청중로 종점	전일제		BRT 버스전용 차로구간
13	봉수대로	청중로 종점 ↔ 가정사거리	전일제		
14	봉오대로	가정사거리 ↔ 굴포천	전일제		
15	청라대로	청라국제도시역 ↔ 청라대로(공춘3교)	전일제		GRT 버스전용 차로구간
16	국제대로	청라대로(공춘3교) ↔ 국제대로	전일제		
17	사파이어로	국제대로 ↔사파이어로(해원초교)	전일제		
18	담지로	사파이어로(비즈니스센터)↔담지로(청중로교차)	전일제		

자료 : 인천광역시 홈페이지 버스전용차로 운영현황(<http://field.incheon.go.kr/posts/2968/4132>)

사. 철도(지하철) 노선 현황

- 인천광역시 도시철도 노선은 2016년 7월에 개통한 인천도시철도 2호선을 포함하여 광역철도 3개 노선 도시철도 4개 노선이 운영 중이며, 인천광역시를 설치된 총 연장은 144.27km로 나타남
 - 광역철도 : 경인선, 인천국제공항철도, 수인선
 - 도시철도 : 인천도시철도 1호선, 인천도시철도 2호선, 서울지하철 7호선, 인천공항 자기부상철도
- 서울지하철 7호선 석남역 연장구간이 개통하면서 인천시 내부 광역철도 연장보다 도시철도 연장이 더 길어진 것으로 나타남

〈 인천광역시 철도 현황 〉

구분	노선명	연장(km)			비고
		소계	운영중	공사중	
합계	7개 노선	161.94	144.27	17.67	
도시철도	인천 1호선	37.12	30.22	-	2020.12.12. 개통(송도달빛축제공원)
			-	6.9	2024. 개통 예정(검단 연장)
	인천 2호선	29.2	29.2	-	2016. 7.30. 개통
	서울 7호선	17.31	6.54	-	2021. 5.22. 개통(석남 연장)
			-	10.77	2027. 개통 예정(청라 연장)
	자기부상열차	6.11	6.11	-	2016. 2. 3. 개통
	소 계	89.74	72.07	17.67	
광역철도	경인선	14.0	14.0	-	
	인천국제공항철도	41.0	41.0	-	2018. 1.13. 제2여객터미널 구간 개통
	수인선	17.2	17.2	-	
	소계	72.2	72.2	-	

자료 : 인천광역시 철도과, 내부자료, 2022.

아. 철도(지하철) 요금현황

- 교통카드 사용기준 도시철도 기본운임은 1,250원(10km까지)이며 이동거리에 따라 추가운임 적용되고 있으며, 지하철과 버스 간 환승 시 수도권 통합 환승할인제에 따라 요금 산정

〈 도시철도 요금 현황 〉

구분	교통카드	1회용 교통카드
상행	<ul style="list-style-type: none"> • 기본운임 : 10km까지 : 1,250원 • 추가운임 <ul style="list-style-type: none"> - 10km초과~50km까지 : 5km 마다 100원 - 50km초과시 : 8km 마다 100원 ※ 수도권 구간과 수도권 외 구간을 연속하여 이용 시, 수도권 구간 운임을 먼저 적용 한 후 수도권 외(평택~신창)구간은 매 4Km마다 100원씩 더함 	<ul style="list-style-type: none"> • 기본운임 : 1,350원 • 추가운임 : 좌동
청소년 (만13세 이상, 만19세 미만)	<ul style="list-style-type: none"> • 어른교통카드운임에서 350원 공제 후 20% 할인 (기본운임 720원) 	<ul style="list-style-type: none"> • 1회용교통카드 어른 운임 적용 (기본운임 1,350원)
어린이 (만6세 이상, 만13세 미만)	<ul style="list-style-type: none"> • 어른교통카드운임에서 350원 공제 후 50% 할인 (기본운임 450원) 	좌동

자료 : 인천교통공사, 「운임안내」, 2021.

〈 수도권 통합 환승할인제 〉

지하철↔버스 환승이용시(통합거리비례제)	
기본요금	<ul style="list-style-type: none"> • 10km까지 기본요금: 환승무료 (서울광역·경기좌석·경기직행좌석버스는 30km까지) ※ 이용교통수단 중 높은 기본요금 적용
추가요금	<ul style="list-style-type: none"> • 10km 초과시 매5km까지마다 100원 가산 (서울광역·경기좌석·경기직행좌석버스는 30km까지)

- 적용대상 : 인천, 서울, 경기버스, 수도권 지하철
- 적용방법 : 교통카드 이용 승하차시만 적용
 - 선 교통수단 하차 후 30분 이내 후 교통수단에 승차할 경우
- 공항철도 독립구간(청라국제도시-인천국제공항) 별도운임 적용
- 신분당선 별도운임 1,000원 ~ 1,300원 부과
 - 강남~정재(1단계), 정자~광교(2단계) 구간만 이용 시 1,000원 부과, 2구간 모두 복합 이용 시 1,300원 부과
- 용인경량전철(기흥~전대·에버랜드) 별도운임 200원 부과
- 의정부경전철(탑석~발곡) 별도운임 300원 부과
- ※ 하차시 단말기에 교통카드를 접촉하지 않으면 환승혜택이 상실되며 이용요금 외 패널티 요금(최종교통수단 기본요금)이 부과될 수 있음
- 첫차 06:30 이전 승차시 선·후급교통카드 기본운임의 20% 할인
 - 처음 승차하는 교통수단의 기본운임만 할인되며 거리 추가운임은 미적용
 - 1회권, 정기권, 단체권 미적용

자료 : 인천교통공사, 「운임안내」, 2021.

2.2 대중교통수단별 수송실적 및 이용실태 현황

2.2.1 통행실태 현황

가. 수단별 통행량 현황

- 인천시 총 수단통행량은 2016년 8,211,973 통행/일에서 2020년 7,400,642 통행/일로 연평균 2.57% 감소하였음.
- 인천시 수단통행량 중 승용차가 3,132,135 통행/일로 가장 많은 통행을 나타내고 있으며, 그 뒤로 도보, 버스, 지하철/철도, 화물차, 택시, 자전거, 기타 순으로 높게 나타남

〈 인천시 수단통행량 추이 〉

(단위 : 통행/일)

구분	도보	승용차	버스	지하철/철도	택시	화물차	자전거	기타	합계
2016년	1,598,506	3,052,386	1,555,720	880,164	424,242	502,710	107,030	91,215	8,211,973
2017년	1,601,078	3,099,366	1,517,440	897,062	424,301	511,153	107,614	94,806	8,252,820
2018년	1,601,695	3,122,254	1,503,442	926,321	424,641	519,991	109,505	96,320	8,304,169
2019년	1,583,038	3,187,210	1,473,015	928,021	423,919	536,480	111,870	98,111	8,341,665
2020년	1,567,180	3,132,135	964,675	712,530	333,520	490,561	109,179	90,862	7,400,642
연평균 증가율	-0.49%	+0.65%	-11.26%	-5.15%	-5.84%	-0.61%	+0.50%	-0.10%	-2.57%

주 : 환승 미포함

자료 : 한국교통연구원(2021.12), 「2021년 수도권 여객 기·종점통행량(O/D) 조사 및 현행화 공동사업」

나. 수단별 통행분포 현황

- 인천시 내부통행은 5,253,304 통행/일로 총 수단통행량의 71.0%를 차지하고 있으며, 인천↔경기간 통행 14.9%, 인천↔서울간 통행 12.3%, 인천↔외곽간 통행 1.9%의 순으로 나타남

〈 인천관련 수단통행량(2020년) 〉

(단위 : 통행/일)

구분	도보	승용차	버스	지하철/철도	택시	화물차	자전거	기타	합계
인천시 관련계	1,567,180 21.18%	3,132,135 42.32%	964,675 13.04%	712,530 9.63%	333,520 4.51%	490,561 6.63%	109,179 1.48%	90,862 1.23%	7,400,642 100.00%
인천↔인천	1,563,129 29.76%	1,890,179 35.98%	804,649 15.32%	314,206 5.98%	307,814 5.86%	188,496 3.59%	105,922 2.02%	78,909 1.50%	5,253,304 100.00%
인천↔서울	-	465,097 51.25%	46,965 5.18%	263,366 29.02%	8,456 0.93%	119,239 13.14%	236 0.03%	4,159 0.46%	907,519 100.00%
인천↔경기	4,050 0.37%	718,998 65.35%	87,052 7.91%	134,334 12.21%	17,169 1.56%	128,043 11.64%	3,021 0.27%	7,494 0.68%	1,100,161 100.00%
인천↔시외	-	57,861 41.43%	26,010 18.62%	624 0.45%	81 0.06%	54,783 39.23%	-	300 0.21%	139,659 100.00%

주 : 환승 미포함

자료 : 한국교통연구원(2021.12), 「2021년 수도권 여객 기·종점통행량(O/D) 조사 및 현행화 공동사업」

2.2.2 대중교통 이용실태 현황

가. 버스 수송 현황

1) 버스 수송인원 추이

- 시내버스 수송인원은 지난 10년간 연평균 6.44%씩 감소하여 2020년 기준 244,131천 명으로 나타남
- 전세버스 수송인원은 지난 10년간 연평균 12.47%씩 감소하여 2020년 기준 4,739천 명으로 나타남
- 고속/시외버스 수송인원은 지난 10년간 연평균 8.16%씩 감소하여 2020년 기준 2,277천 명으로 나타남

〈 버스 수송인원 추이 〉

(단위 : 천 명/년, %)

구분	2011년	2012년	2013년	2014년	2015년	2016년	2017년	2018년	2019년	2020년	연평균 증가율
시내버스	444,451	440,050	426,030	419,337	421,798	376,176	343,099	336,887	244,083	244,131	-6.44
전세버스	15,717	15,338	18,128	14,367	-1)	13,078	16,525	15,668	14,791	4,739	-12.47
고속/시외 버스	4,900	4,800	4,685	4,819	4,617	4,439	4,353	4,252	4,057	2,277	-8.16

주 : 1) 2015년 전세버스의 수송인원은 통계연보에 미작성되어 있음

2) 고속/시외버스 수송인원은 인천종합터미널의 수송인원임

자료 : 1) 인천광역시, 「인천통계연보」, 각 년도.

2) 인천교통공사, 정보공개, 「인천터미널 이용실적」, 각 년도.

2) 정류소기반 이용실태

- 시내버스 정류소별 승하차 인원을 집계하여 인천광역시에서의 주요 승하차 정류소를 확인함
- 시내버스 정류소별 1개월간 최대 승하차 통행량을 집계한 결과, 길병원(168,798명), 가정(루원시티)역(166,089명), 계양역(165,865명) 순으로 승하차인원이 많은 것으로 분석되며, 이는 주로 지하철과 버스를 연계하여 환승하기 때문에 지하철역 주변으로 시내버스 승하차 통행량이 많은 것으로 판단됨

〈 시내버스 정류소별 상위50개 승하차인원 결과(2022년 5월 기준) 〉

순위	권역	버스정류소명	정류소ID	승차인원 (인/월)	하차인원 (인/월)	승하차인원 (인/월)	일평균 승하차인원 (인/일)
1	남동구	길병원	39250	83,873	84,925	168,798	5,445
2	서구	가정(루원시티)역	89078	89,592	76,497	166,089	5,358
3	계양구	계양역	41357	108,704	57,161	165,865	5,350
4	계양구	계양역	41358	64,314	93,773	158,087	5,100
5	서구	가정(루원시티)역	89075	78,092	78,552	156,644	5,053
6	남동구	길병원	39590	79,529	71,149	150,678	4,861
7	남동구	간석오거리역(8번출구)	39449	62,972	76,078	139,050	4,485
8	미추홀구	교보생명	37357	21,621	82,949	104,570	3,373
9	미추홀구	(구)시민회관사거리	37326	84,069	18,484	102,553	3,308
10	남동구	간석시장	39436	61,055	34,549	95,604	3,084
11	부평구	굴포천역(롯데마트)	40814	44,631	26,324	70,955	2,289
12	남동구	간석오거리(교원공제조합)	39444	38,594	30,997	69,591	2,245
13	서구	가정(루원시티)역	89051	62,682	6,893	69,575	2,244
14	미추홀구	(구)시민회관사거리	37319	8,545	60,834	69,379	2,238
15	연수구	나사렛국제병원앞	38068	49,840	15,477	65,317	2,107
16	계양구	계산역	41431	26,575	32,113	58,688	1,893
17	남동구	간석오거리(인천웨딩홀)	39423	36,383	21,717	58,100	1,874
18	연수구	건영아파트	38069	16,873	40,977	57,850	1,866
19	부평구	갈산역	40602	11,024	45,952	56,976	1,838
20	남동구	간석사거리(상인천중학교)	39426	34,520	19,625	54,145	1,747
21	계양구	계산역	41426	29,526	24,363	53,889	1,738
22	강화군	강화터미널	43096	51,946	1,093	53,039	1,711
23	서구	가정(루원시티)역	89050	5,027	46,884	51,911	1,675
24	부평구	나누리병원	40398	30,637	20,608	51,245	1,653
25	남동구	남동초등학교	39255	34,868	16,284	51,152	1,650
26	부평구	갈산역	40601	37,628	12,813	50,441	1,627
27	미추홀구	남광로알아파트	37257	21,035	29,088	50,123	1,617
28	남동구	간석오거리역(7번출구)	39447	17,773	32,240	50,013	1,613
29	남동구	구월도매시장	39193	19,561	30,026	49,587	1,600
30	남동구	구월중학교	39286	19,052	29,191	48,243	1,556
31	남동구	남동초등학교	39254	18,969	29,272	48,241	1,556
32	남동구	간석시장	39434	14,022	33,684	47,706	1,539
33	남동구	길병원사거리	39216	21,667	25,577	47,244	1,524
34	부평구	2001아울렛	40159	32,488	14,024	46,512	1,500
35	남동구	구월중학교	39281	27,364	18,843	46,207	1,491
36	부평구	나누리병원	40784	24,870	20,903	45,773	1,477
37	서구	가좌진주아파트	42100	14,453	30,489	44,942	1,450
38	남동구	간석사거리(상인천중학교)	39422	13,244	30,527	43,771	1,412
39	부평구	굴포천역(롯데마트)	40815	19,493	23,524	43,017	1,388
40	남동구	간석금호아울림아파트	39334	28,473	13,754	42,227	1,362
41	남동구	길병원사거리	39212	21,044	20,339	41,383	1,335
42	부평구	금호아파트	40795	20,721	19,664	40,385	1,303
43	남동구	남동세무서	39888	15,403	24,606	40,009	1,291
44	계양구	계양산전통시장	41306	20,309	18,918	39,227	1,265
45	부평구	굴다리오거리	40232	15,684	23,530	39,214	1,265
46	남동구	간석시장	39437	16,309	22,251	38,560	1,244
47	부평구	굴포천역(신복사거리)	40498	30,855	7,442	38,297	1,235
48	남동구	간석래미안.자이	39333	17,612	20,228	37,840	1,221
49	남동구	남동세무서	39887	24,129	13,283	37,412	1,207
50	계양구	광명아파트	41108	15,610	21,797	37,407	1,207

자료 : 공공데이터포털(<https://www.data.go.kr/>), 「인천광역시 정류장별 이용승객 현황」, 2022년 5월 기준

순위	권역	버스정류소명	정류소ID
1	남동구	길병원	39250



순위	권역	버스정류소명	정류소ID
2	서구	가정(루원시티)역	89078



순위	권역	버스정류소명	정류소ID
3	계양구	계양역	41357




순위	권역	버스정류소명	정류소ID
4	계양구	계양역	41358



순위	권역	버스정류소명	정류소ID
5	서구	가정(루원시티)역	89075



순위	권역	버스정류소명	정류소ID
6	남동구	길병원	39590



순위	권역	버스정류소명	정류소ID
7	남동구	간석오거리역(8번출구)	39449



순위	권역	버스정류소명	정류소ID
8	미추홀구	교보생명	37357




순위	권역	버스정류소명	정류소ID
9	미추홀구	(구)시민회관사거리	37326



순위	권역	버스정류소명	정류소ID
10	남동구	간석시장	39436



순위	권역	버스정류소명	정류소ID
11	부평구	굴포천역(롯데마트)	40814



순위	권역	버스정류소명	정류소ID
12	남동구	간석오거리(교원공제조합)	39444



순위	권역	버스정류소명	정류소ID
13	서구	가정(루원시티)역	89051



순위	권역	버스정류소명	정류소ID
14	미추홀구	(구)시민회관사거리	37319



순위	권역	버스정류소명	정류소ID
15	연수구	나사렛국제병원앞	38068



순위	권역	버스정류소명	정류소ID
16	계양구	계산역	41431



순위	권역	버스정류소명	정류소ID
17	남동구	간석오거리(인천웨딩홀)	39423



순위	권역	버스정류소명	정류소ID
18	연수구	건영아파트	38069



순위	권역	버스정류소명	정류소ID
19	부평구	갈산역	40602



순위	권역	버스정류소명	정류소ID
20	남동구	간석사거리(상인천중학교)	39426



순위	권역	버스정류소명	정류소ID
21	계양구	계산역	41426



순위	권역	버스정류소명	정류소ID
22	강화군	강화터미널	43096



순위	권역	버스정류소명	정류소ID
23	서구	가정(루원시티)역	89050




순위	권역	버스정류소명	정류소ID
24	부평구	나누리병원	40398



순위	권역	버스정류소명	정류소ID
25	남동구	남동초등학교	39255



순위	권역	버스정류소명	정류소ID
26	부평구	갈산역	40601



순위	권역	버스정류소명	정류소ID
27	미추홀구	남광로아파트	37257



순위	권역	버스정류소명	정류소ID
28	남동구	간석오거리역(7번출구)	39447



순위	권역	버스정류소명	정류소ID
29	남동구	구월도매시장	39193



순위	권역	버스정류소명	정류소ID
30	남동구	구월중학교	39286



순위	권역	버스정류소명	정류소ID
31	남동구	남동초등학교	39254



순위	권역	버스정류소명	정류소ID
32	남동구	간석시장	39434



순위	권역	버스정류소명	정류소ID
33	남동구	길병원사거리	39216



순위	권역	버스정류소명	정류소ID
34	부평구	2001아울렛	40159



순위	권역	버스정류소명	정류소ID
35	남동구	구월중학교	39281



순위	권역	버스정류소명	정류소ID
36	부평구	나누리병원	40784



순위	권역	버스정류소명	정류소ID
37	서구	가좌진주아파트	42100



순위	권역	버스정류소명	정류소ID
38	남동구	간석사거리(상인천중학교)	39422



순위	권역	버스정류소명	정류소ID
39	부평구	굴포천역(롯데마트)	40815



순위	권역	버스정류소명	정류소ID
40	남동구	간석금호어울림아파트	39334



순위	권역	버스정류소명	정류소ID
41	남동구	길병원	39250




순위	권역	버스정류소명	정류소ID
42	부평구	금호아파트	40795



순위	권역	버스정류소명	정류소ID
43	남동구	남동세무서	39888



순위	권역	버스정류소명	정류소ID
44	계양구	계양산전통시장	41306




순위	권역	버스정류소명	정류소ID
45	부평구	굴다리오거리	40232



순위	권역	버스정류소명	정류소ID
46	남동구	간석시장	39437



순위	권역	버스정류소명	정류소ID
47	부평구	굴포천역(신복사거리)	40498



순위	권역	버스정류소명	정류소ID
48	남동구	간석래미안.자이	39333



순위	권역	버스정류소명	정류소ID
49	남동구	남동세무서	39887



순위	권역	버스정류소명	정류소ID
50	계양구	광명아파트	41108



나. 택시 수송 현황

- 택시 수송인원은 지난 10년간 연평균 0.66%씩 감소하여 2020년 기준 295,494천 명으로 나타남

〈 택시 수송인원 추이 〉

(단위 : 천 명/년, %)

구분	2011년	2012년	2013년	2014년	2015년	2016년	2017년	2018년	2019년	2020년	연평균 증가율
수송인원	313,607	312,838	314,085	314,227	313,260	310,175	303,302	304,139	274,906	295,494	-0.66

자료 : 인천광역시, 「인천통계연보」, 각 년도.

다. 철도(지하철) 수송 현황

- 철도(지하철) 수송인원은 지난 9년간 연평균 5.38%씩 증가하여 2020년 기준 388,528천 명이며 가장 많은 사람이 이용한 노선은 인천 도시철도 1호선으로 147,894천 명이 이용한 것으로 나타남
 - 수인선, 서울도시철도 7호선은 개통이후 꾸준히 이용 인원이 증가하고 있으며 경인선 구간은 2011년 이후 이용량이 감소하고 있는 것으로 나타남

〈 철도 노선별 수송인원 추이 〉

(단위 : 천 명/년, %)

구분	2011년	2012년	2013년	2014년	2015년	2016년	2017년	2018년	2019년	연평균 증가율
경인선 (인천~부개)	126,534	123,447	117,303	117,176	114,649	111,724	105,932	102,328	107,135	-2.06
인천 1호선	128,860	132,229	140,820	145,139	142,557	145,819	146,552	146,087	147,894	1.74
인천 2호선	-	-	-	-	-	25,811	71,007	77,470	82,622	47.38
서울도시철도 7호선	-	5,532	13,680	16,702	17,750	18,354	18,330	18,418	18,809	19.10
수인선	-	2,125	14,201	16,315	16,813	28,193	31,903	31,360	32,068	47.36
합계	255,394	263,333	286,004	295,332	291,769	329,901	373,724	375,663	388,528	5.38

주 : 1) 철도여객 수송인원은 인천구간 역사에서의 연간 승하차 인원을 모두 합한 수치임

2) 자기부상열차 및 공항철도는 내부사정으로 인해 2016년 이후 하차인원 데이터를 제공하지 않아 수송인원 추이산정에서 제외하였음.

자료 : 인천광역시 교통정책과, 내부자료, 2020.

2.2.3 대중교통 운행실태

가. 운행거리 분석

- 운행거리(편도) 분석결과 광역버스의 70km초과 운행노선이 17개(89.5%), 좌석버스의 70km초과 운행노선이 21개(87.5%), 급행버스의 60~70km이하 운행노선이 2개(50.0%), 간선버스의 40~50km이하 운행노선이 19개(22.1%)로 가장 많은 비율을 차지하고 지선버스의 경우 10~20km이하노선이 39개(43.8%)로 가장 많은 비율을 차지하고 있음

〈 운행거리 분석 결과 〉

구분		10km 미만	10~ 20km	20~ 30km	30~ 40km	40~ 50km	50~ 60km	60~ 70km	70km 초과	합 계
광역버스	노선수	-	-	-	-	-	-	2	17	19
	구성비(%)	-	-	-	-	-	-	10.5%	89.5%	100%
좌석버스	노선수	-	-	1	-	-	-	2	21	24
	구성비(%)	-	-	4.2%	-	-	-	8.3%	87.5%	100%
급행버스	노선수	-	-	-	-	1	1	2	-	4
	구성비(%)	-	-	-	-	25.0%	25.0%	50.0%	-	100%
간선버스	노선수	-	1	5	15	19	18	16	12	86
	구성비(%)	-	1.2%	5.8%	17.4%	22.1%	20.9%	18.6%	14.0%	100%
지선버스	노선수	19	39	23	5	3	-	-	-	89
	구성비(%)	21.3%	43.8%	25.8%	5.6%	3.4%	-	-	-	100%
마을버스	노선수	1	1	1	-	-	-	-	-	3
	구성비(%)	33.3%	33.3%	33.3%	-	-	-	-	-	100%

주 : 국토교통부 면허 6개 노선 75대(M6405, M6724, M6628, M6439, M6450, M6751), BRT(7700), GRT(701, 702) 제외

나. 운행횟수 분석

- 운행횟수 분석결과 광역버스의 5개 노선이 70회/일 초과, 좌석버스의 7개 노선이 10회/일 미만, 간선버스의 32개노선이 70회/일 초과, 지선버스의 41개 노선이 70회/일 초과, 마을버스의 2개노선이 70회/일 초과 노선으로 가장 많은 비율을 차지하고 있음

〈 운행횟수 분석 결과 〉

구분		10회 미만	10~ 20회	20~ 30회	30~ 40회	40~ 50회	50~ 60회	60~ 70회	70회 초과	합 계
광역버스	노선수	-	-	3	4	3	2	2	5	19
	구성비(%)	-	-	15.8%	21.1%	15.8%	10.5%	10.5%	26.3%	100%
좌석버스	노선수	7	3	7	3	1	-	2	1	24
	구성비(%)	29.2%	12.5%	29.2%	12.5%	4.2%	-	8.3%	4.2%	100%
급행버스	노선수	-	-	-	1	1	1	1	-	4
	구성비(%)	-	-	-	25.0%	25.0%	25.0%	25.0%	-	100%
간선버스	노선수	5	3	4	5	5	20	12	32	86
	구성비(%)	5.8%	3.5%	4.7%	5.8%	5.8%	23.3%	14.0%	37.2%	100%
지선버스	노선수	-	4	7	15	12	6	4	41	89
	구성비(%)	-	4.5%	7.9%	16.9%	13.5%	6.7%	4.5%	46.1%	100%
마을버스	노선수	-	-	1	-	-	-	-	2	3
	구성비(%)	-	-	33.3%	-	-	-	-	66.7%	100%

주 : 국토교통부 면허 6개 노선 75대(M6405, M6724, M6628, M6439, M6450, M6751), BRT(7700), GRT(701, 702) 제외

2.2.3 통행실태

가. 수단별 통행량 현황

- 인천시 총 수단통행량은 2016년 8,211,973 통행/일에서 2020년 7,400,642 통행/일로 연평균 2.57% 감소하였음.
- 인천시 수단통행량 중 승용차가 3,132,135 통행/일로 가장 많은 통행을 나타내고 있으며, 그 뒤로 도보, 버스, 지하철/철도, 화물차, 택시, 자전거, 기타 순으로 높게 나타남

〈 인천시 수단통행량 추이 〉

(단위 : 통행/일)

구분	도보	승용차	버스	지하철/철도	택시	화물차	자전거	기타	합계
2016년	1,598,506	3,052,386	1,555,720	880,164	424,242	502,710	107,030	91,215	8,211,973
2017년	1,601,078	3,099,366	1,517,440	897,062	424,301	511,153	107,614	94,806	8,252,820
2018년	1,601,695	3,122,254	1,503,442	926,321	424,641	519,991	109,505	96,320	8,304,169
2019년	1,583,038	3,187,210	1,473,015	928,021	423,919	536,480	111,870	98,111	8,341,665
2020년	1,567,180	3,132,135	964,675	712,530	333,520	490,561	109,179	90,862	7,400,642
연평균 증가율	-0.49%	+0.65%	-11.26%	-5.15%	-5.84%	-0.61%	+0.50%	-0.10%	-2.57%

주 : 환승 미포함

자료 : 한국교통연구원(2021.12), 「2021년 수도권 여객 기·종점통행량(O/D) 조사 및 현행화 공동사업」

나. 수단별 통행분포 현황

- 인천시 내부통행은 5,253,304 통행/일로 총 수단통행량의 71.0%를 차지하고 있으며, 인천↔경기간 통행 14.9%, 인천↔서울간 통행 12.3%, 인천↔외곽간 통행 1.9%의 순으로 나타남

〈 인천관련 수단통행량(2020년) 〉

(단위 : 통행/일)

구분	도보	승용차	버스	지하철/철도	택시	화물차	자전거	기타	합계
인천시 관련계	1,567,180 21.18%	3,132,135 42.32%	964,675 13.04%	712,530 9.63%	333,520 4.51%	490,561 6.63%	109,179 1.48%	90,862 1.23%	7,400,642 100.00%
인천↔인천	1,563,129 29.76%	1,890,179 35.98%	804,649 15.32%	314,206 5.98%	307,814 5.86%	188,496 3.59%	105,922 2.02%	78,909 1.50%	5,253,304 100.00%
인천↔서울	-	465,097 51.25%	46,965 5.18%	263,366 29.02%	8,456 0.93%	119,239 13.14%	236 0.03%	4,159 0.46%	907,519 100.00%
인천↔경기	4,050 0.37%	718,998 65.35%	87,052 7.91%	134,334 12.21%	17,169 1.56%	128,043 11.64%	3,021 0.27%	7,494 0.68%	1,100,161 100.00%
인천↔시외	-	57,861 41.43%	26,010 18.62%	624 0.45%	81 0.06%	54,783 39.23%	-	300 0.21%	139,659 100.00%

주 : 환승 미포함

자료 : 한국교통연구원(2021.12), 「2021년 수도권 여객 기·종점통행량(O/D) 조사 및 현행화 공동사업」

2.3 대중교통체계의 현안 및 문제점 분석

2.3.1 대중교통 인프라 부족

가. 버스전용차로 개편 필요

- 인천광역시 버스전용차로는 2007년 가로변 버스전용차로 10개축 84.2km에서 2016년 가로변 버스전용차로 10개축 80.2km(2016년 서곶로 4km 폐지), 중앙버스전용차로 3개축 24.8km, 2022년 인천광역시 버스전용차로는 총 18개 구간(BRT 3개 GRT 3개, 가로변 12개), 123.47km가 운영되고 있음
 - 기존 가로변 버스전용차로의 축간 연계 부족 및 도심지역 중심배치로 인한 문제 비효율적 운영 문제 발생
 - 2016년 7월 인천광역시 시내버스노선 개편으로 인하여 버스노선들의 이동 경로 및 운행횟수 등이 기존과 비교하여 대폭적으로 변경됨에 따른 가로변 버스전용차로의 개편 필요
 - 시내버스노선 조정 전 212개 노선 → 조정 후 198개 노선*
- * 노선 변경 86개 노선, 노선 폐선 29개 노선, 노선 신설 15개 노선

나. 버스공영차고지 부족

- 인천광역시 버스준공영제를 통해 운행하고 있는 시내버스 인허가 대수는 총 2,072대이며, 이 중 14%(291대)만이 버스공영차고지를 이용 가능
 - 인천광역시 버스공영차고지는 총 3개*, 291대 주차가능
- 송도공영차고지 72대, 장수공영차고지 101대, 서창공영차고지 118대 주차가능
- 시내버스 기종점과 박차지가 근접하지 않아 불필요한 공차주행 비용손실 발생
- 준공영제의 효율적인 운영과 버스업체 차고지 부족 문제 해결을 위한 버스공영차고지 확충 필요
 - 계양권역 102대, 검단산단 70대 총 2개 공영차고지, 172대 조성중

다. 대중교통 거점시설 부족

- 인천종합터미널의 위치가 기존 원도심에 위치하고 있어 청라, 가정, 검단 등 신도시 지역들에서의 대중교통 접근 불편
 - 인천종합터미널↔신도시 지역 간 거리 및 대중교통 접근시간
- 청라국제업무단지 18.5km, 74분
- 서구 검단사거리 22.7km, 53분

서구 가정역 13.1km, 39분

- 여객터미널 이전부지 대안 검토

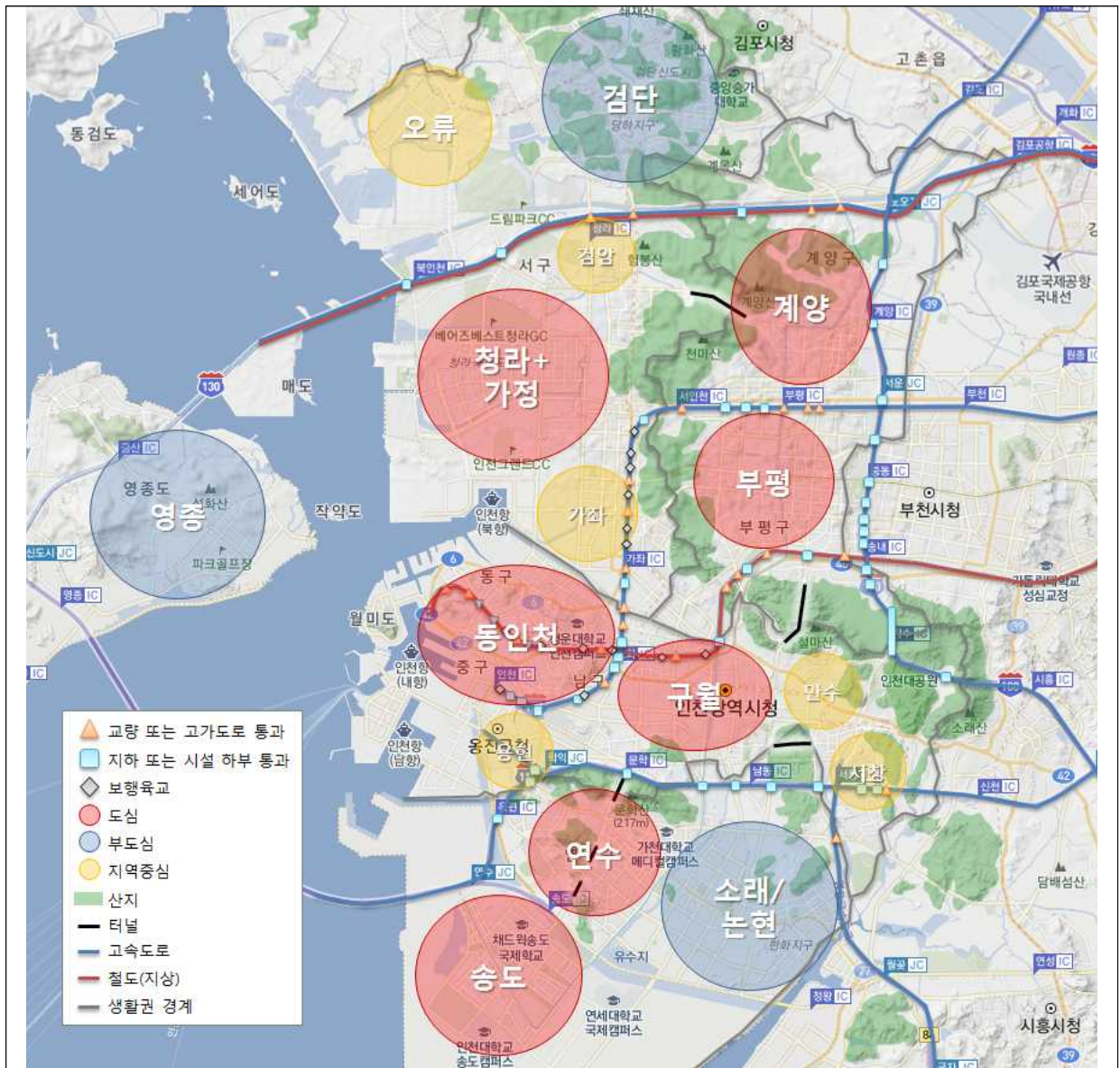
통합환승센터 및 주변개발계획과 연계를 위한 후보지 선정

(고잔동 일원, 구월2신도시 일원, 소래논현 일원)

- 지역의 대중교통 환승거점으로 교통수단 간 편리하고 효율적인 연계환승체계 구축을 통해 대중교통 이동편의 증대 및 지역경제 활성화를 위한 복합환승센터의 관심이 증대되고 있음
 - 인천광역시 GTX-B 환승센터(부평역, 인천시청역, 인천대입구역) 기본구상 추진 중
 - 서북부 복합환승센터 조성(검암역세권 공공주택지구 내)

2.3.2 대중교통 서비스의 불균형

- 바다, 산지, 하천 등 지리적 특성과 고속도로, 철도 등 교통시설 설치로 인하여 도시공간이 분리되어 발달
 - 분리된 공간의 제약으로 대중교통의 경로생성 장애 및 이용불편 발생
 - 기존 원도심 중심의 대중교통서비스 발달로 김단신도시, 청라지구, 논현·한화·서창지구 등 신도시지역과 강화, 옹진 등 도서지역의 대중교통 사각지대 및 대중교통서비스 불균형 발생



〈 인천광역시 도시공간 구조 〉

- 원도심과 신도시를 연결하고 지역별 대중교통서비스 불균형을 개선할 수 있는 교통수단 및 시설 확충, 운영 효율화 필요

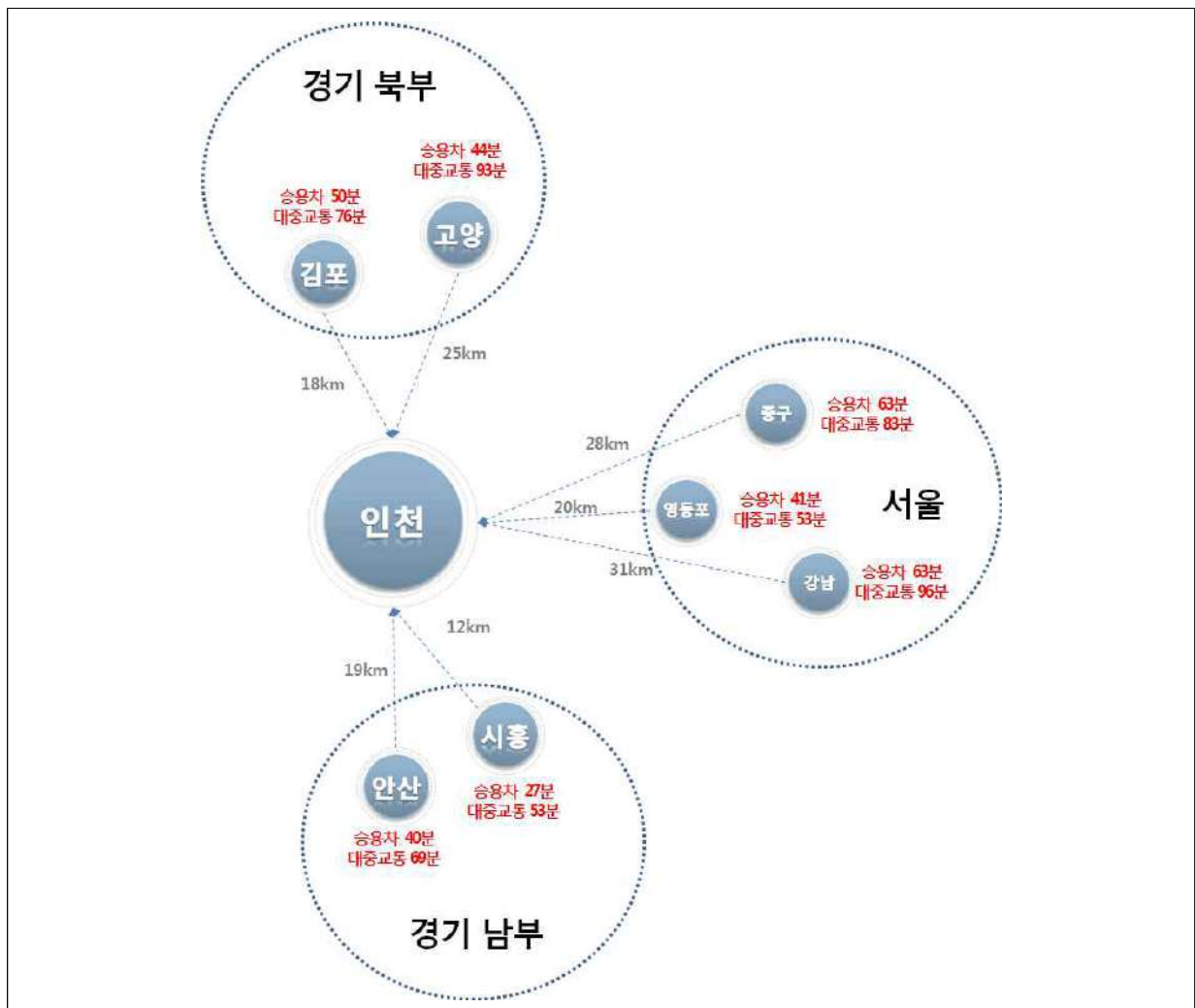
2.3.3 광역통행의 대중교통 경쟁력 부족

- 광역통행의 대중교통 경쟁력 부족으로 인하여 승용차 이용 증가로 인한 교통 시설 부족 및 교통 혼잡발생
 - 도시구조가 광역생활권으로 변화하고 있으나 광역통행 측면에서 승용차에 비해 통행 시간이 과다*하게 발생

경기북부(김포/고양) 간 평균 통행시간 : 승용차 47분, 대중교통 85분

경기남부(안산/시흥) 간 평균 통행시간 : 승용차 34분, 대중교통 61분

서울(영등포/중구/강남) 간 평균 통행시간 : 승용차 55분, 대중교통 87분



〈 승용차 및 대중교통 통행시간 비교 〉

- 광역통행 중 개인 수단통행이 많은 지역을 중심으로 광역 대중교통수단 개선 필요

2.3.4 대중교통 수단분담률 담보

- 인천광역시 대중교통 수단분담률은 2016년 34.83%(55.6%)*에서 2020년 27.18%(49.84%)*로 2019년 33.87%(54.19%)*이후 급속하게 감소하고 있음
도보 및 자전거 통행 제외(도보 및 자전거 통행 포함)
- 대중교통 수단분담률을 상승시키기 위해서는 적극적인 대중교통 활성화 시설 및 정책의 도입, 교통수요관리 강화가 필요
- 도심의 혼잡구역에 대해 승용차를 포함한 일반차량의 통행을 억제하고, 대중교통의 원활한 운행 확보 및 도심상업지구의 활성화, 보행자의 보행환경개선의 일환으로 서울 등에서 대중교통 전용지구를 도입하여 운영 중임
- 인천광역시 주요 도시(광역시)철도역 및 시장 주변 등 대단위 상업지구가 형성되어 있는 지역들을 중심으로 대중교통 전용지구 설치 가능 지점을 검토하고 도입하여 개인 교통수단 억제 및 대중교통 활성화 가능
- 지속적으로 증가하고 있는 교통약자들의 대중교통 이용활성화를 위하여 저상버스 및 장애인 콜택시 등 교통약자를 위한 대중교통 확대 보급 필요
 - 인천광역시의 저상버스는 총 609대로 전체 버스 2,280대 중 26.7%로, 법정 대수*를 만족시키지 못하고 있음
 - 「교통약자의 이동편의 증진법」상 운행버스대수의 50%는 저상버스로 운행
- 효율적인 교통수요관리를 위하여 카셰어링, 차세대 교통공유 시스템, 기업체 교통수요관리, 차 없는 거리, 승용차 요일제 및 마일리지제 등 정책의 확대를 위하여 지속적인 노력이 필요

2.4 여건변화 및 전망

2.4.1 상위계획검토

① 제5차 국토종합계획(2020~2040)

가. 계획의 기초: 비전, 목표, 전략



1) 계획의 목표

① 어디서나 살기 좋은 균형국토

- 국토균형발전 정책에 대한 성과와 체감도를 높이는 한편, 인구 감소와 저성장 시대에 체계적으로 대비하여 어디서나 살기 좋은 균형국토를 조성
 - 특정 지역에 거주하는 것이 사회적·경제적 격차로 이어지지 않도록 하고, 어디에 살더라도 적절한 서비스를 누리고 기회를 실현할 수 있는 기반 조성
- 중앙정부 주도의 획일적 정책 추진의 한계와 부작용을 최소화하기 위해 지역의 다양성과 자율성을 기반으로 하는 균형 국토를 조성
 - 중앙정부와 지역의 협력적 관계를 형성하고, 지역 간 연대와 자율적 협력을 유도하여 국가균형발전을 추진

② 안전하고 지속가능한 스마트국토

- 접근성 기반의 생활 SOC 확충, 국토의 회복력 제고 등 국민 누구나 어디에서나 품격 있고 안전한 삶을 누릴 수 있는 안심 생활국토 조성
 - 기후변화 등 환경이슈에 대응하고, 생태 네트워크 강화를 통해 지속가능한국토환경 조성, 국토자원과 경관관리를 통한 국토매력도 제고
- 초연결·초지능화 시대로의 전환과 4차 산업혁명에 따른 기술발전을 국토관리와이용에 활용하여 국민의 편리함과 국토의 지능화 실현
 - 네트워크 효율화와 고속서비스로 전국을 평균 2시간대, 대도시권은 30분대로 연결,교통사고 사망자 제로화 추진, 지능형 국토관리체계 구축

③ 건강하고 활력있는 혁신국토

- 신산업 육성기반 조성, 지역산업 생태계의 회복력 제고 등 여건 변화에 맞는산업기반을 구축하고, 문화·관광 활성화를 통한 일자리 창출 및 활력 제고
- 3대 경제벨트를 중심으로 한반도 신경제구상을 이행하고, 유럽까지 이어지는교통·물류기반 조성과 국제협력 강화 등 글로벌 위상 강화
 - 대륙연결형 국토 골격을 형성하여 글로벌 국가경쟁기반을 강화

나. 국토 공간의 형성 방향

1) 기본방향

- 국민 수요에 부합하는 국토공간을 형성
 - 획일적·고정적 공간정책 관행에서 벗어나 문화, 관광, 교통 등 국민의 다양한수요와 실생활을 고려한 국토공간 대응 강화
 - 행정구역 단위의 폐쇄적·단절적 국토공간에서 탈피하여 경계의 유연화와무경계화(borderless)가 진전되는 현실을 반영한 공간정책으로 체감도 제고
- 국토의 개발에서, 국토의 관리·활용이 중시되는 시대로 전환을 반영
 - 성장과 개발시대 중앙정부 주도의 국토정책 패러다임에서, 인구 감소와 저성장 기조에 부합하는 패러다임으로의 전환에 대응
 - 국민의 생활편의와 효율적인 국토 관리, 인구감소·저성장에 대응해 스마트한공간 재배치 등 국토공간 형성·관리

- 인구 감소·저성장과 기술혁신 등 여건 변화에 탄력적으로 대응
 - 국토계획 수립 이후 최초로 맞이하는 인구 감소와 저성장 시대에 대응하여 회복력이 높은 국토공간 구조 개편 및 관리 전략을 마련

2) 국토 공간 형성의 원칙

① 국토공간 형성의 기본 이념

- 다양성과 연결성을 기본 이념으로 설정
 - 다양성(diversity)은 다양한 공간 및 추진주체, 다양해지고 있는 국민의 수요를고려할 뿐만 아니라 분권화의 진전에 대응하여 지역성을 유지·강화
 - 연결성(connectivity)은 인구감소와 저성장, 기술혁신 등 여건 변화를 고려하여국토공간의 연결성을 강화하여 가치를 창출하고 지속가능성을 확대

② 국토공간 형성의 추진 전략

- 혁신적 지역발전
 - 대도시와 주변 지역 간, 주요 거점 간 광역·순환형 고속 교통인프라를 구축하여 지역 간 연계를 지원하고, 첨단 기술을 활용한 스마트 연계 강화 유도
 - 지방대도시와 세종시, 혁신도시 등 균형발전거점을 중심으로 지역 내에서적정한 삶의 질과 경제적 기회를 누릴 수 있는 다중심 국토공간을 조성
 - 4차 산업혁명에 대응한 새로운 지역산업 개발을 지역이 주도하고 중앙정부가지원, 도시 재생을 통해 지역의 구도심을 혁신거점으로 재정립
- 자율적 지역발전
 - 지자체, 주민 스스로가 지역의 특성을 살려 개성 있는 발전을 추구할 수 있도록지역 주도의 자율적인 공간선택권을 강화
 - 일자리와 교통시설 확충, 생활SOC 확충 등에서 지역 주도의 공간 선택이가능하도록 유연한 국토공간 형성 촉진·지원
 - 인구감소와 인구구조 변화에 대응하여 기반시설 공급규모를 적정수준으로조정하고, 녹지공간으로 전환하는 등 도시공간의 재구조화와 개편 유도

○ 협력적 지역발전

- 인구감소와 저성장, 분권화 등 여건변화에 능동적으로 대응하기 위해 행정구역을 초월하여 다양한 형태의 지역 간 연대와 협력을 촉진
- 복수 지방자치단체 간 공동·협력사업 발굴, 주요 정책의 연계, 필수시설의 공유 등 다양한 도시-지역 협력권을 육성

3) 국토 공간의 미래상

③ 다양한 연대와 협력의 공간 창출과 거버넌스 운영

○ 국민 생활공간과 정책공간의 불일치를 해소하여 정책 체감도 제고

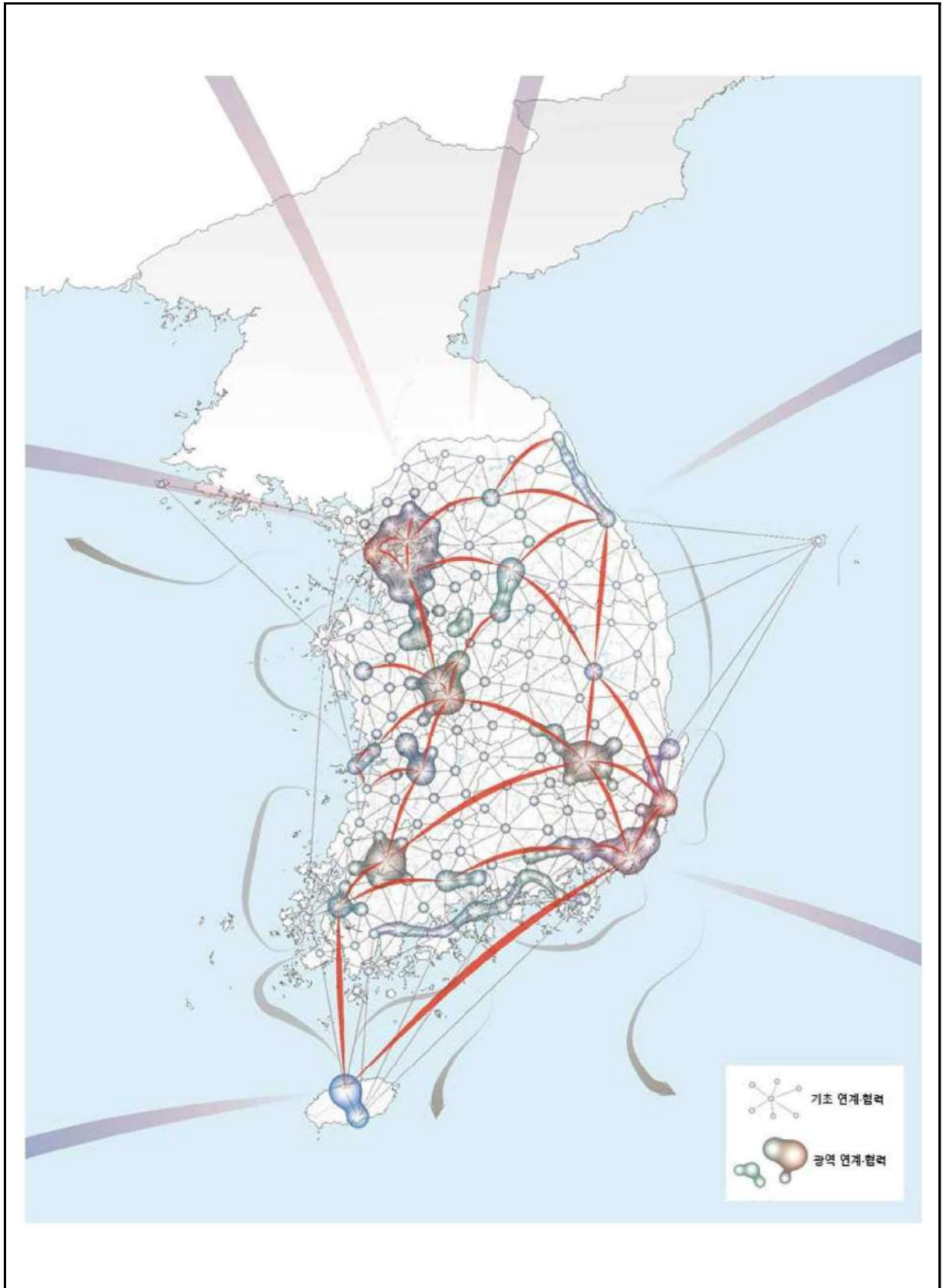
- 교통, 산업, 관광, 환경관리, 도시계획 등 다양한 분야별로 최적의 자율적인협력권역을 형성·촉진함으로써 상생형 지역발전 기반 마련
- 광역교통 관리, 산업클러스터를 통한 집적이익 극대화, 광역관광개발 및 루트공동개발·운영 등 정책 분야별 특성을 고려하여 자율적으로 다양한 연계·협력권 형성 촉진·지원

○ 유연한 국토공간구조 재편에 부합하는 거버넌스체계 구축·운영

- 인구감소 등 여건 변화와 대도시, 중소도시, 농어촌 등 지역 특성을 고려 국토공간 구조 재편을 촉구
- 중앙정부 부처 간, 중앙-지자체 간, 지자체 상호 간 등 다양한 주체 간 연대와 협력을 통해 정책효과와 체감도를 높이는 한편, 다원적 거버넌스 운영으로 사업중복 저하 및 재정 의 효율적 이용 도모

④ 연대와 협력을 통한 유연한 스마트국토 구축

- 국민 누구나, 지역 어디나 배제되거나 소외되지 않는 균형 국토를 위하여 중앙과 지역, 지역과 지역 간 탄탄한 연대를 구축
- 건강하고 활력있는 혁신 국토를 위하여 행정구역에 얽매이지 않는 지역 간의산업, 교통, 관광 등 다양한 분야에서 자유롭고 유연한 협력체계 구축
- 4차 산업혁명시대에 대응한 기술발전을 적극 수용하고, 민주적이고 소통이 활성화된 거버넌스를 통하여 안전하고 지속가능한 스마트 국토 구축
- 지역 간의 다양한 연계·협력을 통해 인구감소와 기술변화 등 여건변화에 유연하게 대응하는 동시에, 강인한 연대를 통해 위기를 극복하고 국토의지속성과 회복력을 제고



〈 연대와 협력을 통한 유연한 스마트 국토 구상 〉

② 제4차 국가철도망 구축계획(2021~2030)

가. 비전 및 목표



나. 7대 추진방향

1) 철도운영 효율성 제고

- 용량부족 해소 및 기존노선 급행화
 - 철도운영 집중구간인 경부 고속선 등의 용량부족(Bottleneck)을 해소하여 철도망 전체의 이용률 제고
 - 기존노선에 속도가 더 빠른 열차를 투입하여 선로 등 시설 활용 제고
- 단절구간 연결 및 전철화
 - 열차 운행 단절구간(Missing Link)을 연결하여 수도권과 지역 거점 또는 지역 거점 간 연계성을 제고하고, 비전철구간 전철화 등 추진

2) 주요 거점간 고속연결

- 일반철도 고속화
 - 급구배·급곡선 등 선로를 개량하여 주요 노선을 고속주행 가능하도록 개선하고, 거점 간 이동시간을 획기적으로 단축
 - 250km/h급 고속화 서비스를 확대하여 주요 거점 간 이동속도를 단축하고, 노선 간 연계성 강화를 위한 연결선 사업도 추진*
- 고속철도 운행지역 확대
 - 호남고속철도 2단계(광주~목포), 인천발·수원발 KTX 등 계속사업은 계획대로 진행하고, 고속철도 소외지역에 신규 고속 서비스* 제공
- 400km/h급 초고속열차 운행기반 마련
 - 고속철도 속도향상(300→400km/h급)을 위한 핵심요소인 차량, 궤도 등 기반시설의 기준정립·기술개발을 통해 해외 진출 경쟁력 확보
 - 경부, 호남고속철도 등 기존 고속철도 노선의 400km/h급 시설개량 추진

3) 비수도권 광역철도 확대

- 기존노선을 활용한 광역철도망 구축
 - 경부선, 호남선 등 여유용량을 활용하여 상대적으로 작은 비용으로 광역철도를 건설·운영하여 선로 활용률을 제고
- 지방 대도시권 등 활성화를 위한 신규 광역철도 건설

- 지방 광역경제권 내 거점을 연결하는 신규 광역철도를 건설하여 지방 도시의 경쟁력을 높이고, 지역주민 이동편의도 제고
- 광역철도를 중심으로 지방 대중교통체계를 개편하고, 광역철도 역사를 지역의 新거점으로 조성하여 지역경제 활력 제고
- 지방 광역철도 활성화를 위한 제도개선 추진
 - 광역철도 지정기준을 생활권 범위 확대 등 현실여건을 고려하여 조정하고, 지방 광역철도 사업이 활성화되도록 다양한 개선방안 마련

4) 수도권 교통혼잡 해소

- 광역급행철도망 구축
 - 수도권 광역급행철도 3개 노선을 차질없이 추진하고, 서부권역에 광역급행철도 노선을 신설하여 급행철도 서비스 수혜지역 확대
 - 광역급행철도 역사를 중심으로 복합환승센터 등을 건설하여 도시·광역철도, 버스 등 교통수단을 연계하고, 수도권 거점으로 육성
- 신규 광역철도망 확대
 - 2·3기 신도시 등 수도권 외곽의 주요 개발지역과 서울 간 이동 편의성 제고를 위해 도시철도 연장형 광역철도 등 신규노선 건설

5) 산업발전 기반 조성

- 철도를 통한 산업활동 지원
 - 주요 산업단지와 항만의 물동량을 원활하게 처리하기 위해 철도 인입선을 건설하고, 대륙철도 연계운송을 고려한 철도물류 인프라 확충
 - 화물 처리량이 많은 거점 화물역의 CY, 창고 등 인프라를 신설·확충
- 철도산업 도약을 위한 기반시설 조성
 - 철도종합시험선로를 고도화*하여 신규차량 주행시험 등 용량을 확대하고, 철도 기술개발 및 해외진출 확대를 위한 기반 마련
 - 동력분산식(EMU) 신규차량 정비, 차량정비 효율성 제고 등을 위해 철도차량기지 정비용량 확대 및 정비 효율화를 위한 기술개발 추진

6) 안전하고 편리한 이용환경 조성

- 성능중심 철도시설 관리체계 구축을 통한 철도안전 강화
 - 안전성·내구성·사용성을 기반으로 하는 성능중심 관리 체계로 전환하고, 시설 원인으로 발생한 철도 사고·장애 빈도 등 정밀 분석
- 이용자가 편리한 철도환경 조성
 - 무장애(Barrier Free) 역사시설 및 신속한 승하차를 위한 고상홈을 설치하고, 철도역을 중심으로 버스, 택시 등 교통수단을 연계하여 환승편의 제고
 - 코로나19 등 감염병 확산에 대비한 비접촉 게이트 등을 확충하고, 역사·차량 내 쾌적한 환경을 조성하기 위한 공조설비 등 확충
- 환경친화적인 철도건설 추진
 - 계획, 설계, 건설 등 철도사업 추진 전 단계에서 대기질, 수질, 지형·지질, 동·식물, 소음·진동, 위락·경관 등 영향을 적극 고려
 - 사업초기 단계부터 환경분야 전문가 참여, 주민 및 관계기관 등 의견수렴을 통해 노선을 선정하고, 환경영향 저감대책 마련

7) 남북·대륙철도 연계 대비

- 통일시대에 대비한 남북철도 연결
 - 동해선 강릉~제진 등 남북철도 연결 사업을 정상 추진하고, 북한철도 현대화 방안을 마련하여 한반도 통합철도망(TKR) 완성
 - 남북·대륙철도 연계 시 철도화물 운송 확대를 고려하여 접경 지역 등에 CY, 창고 등 철도물류 인프라 확보 추진
- 남북/대륙철도 연결 및 국제철도 운행 준비
 - OSJD(국제철도협력기구, '18년 가입) 활동을 본격화하고, 유라시아 철도운행 표준을 규정하는 국제철도 화물협정 및 여객협정 가입 추진
 - 동북아 6개국과 미국이 참여하여 철도를 매개로 역내 경제발전과 평화구축을 도모하는 “동아시아 철도공동체” 구상을 구체화

다. 인천광역시 관련 광역철도 계획

구분	노선명	노선구간	사업내용	연장(km)	총사업비(억원)
신규사업	공항철도	서울역~인천국제공항	급행화	63.9	4,912
	인천 2호선 고양 연장	인천 서구~고양 일산 서구	복선전철	18.5	17,502
기 시행사업	수인선	수원~인천	복선전철	52.8	20,074
	수도권 광역급행철도	송도~마석	복선전철	82.7	59,038

③ 제4차 대중교통기본계획(2022~2026)

가. 비전 및 목표

비전	포용적 모빌리티 서비스로의 전환
목적	대중교통의 공공성 및 안전성 강화와 서비스 유연성 확대
<div>4대 정책목표</div> <div>15대 추진전략</div>	<div>① 국민의 이동권 보장</div> <ul style="list-style-type: none"> ■ 여객운송사업의 공공성 강화 ■ 촘촘한 대중교통망 구축 ■ 서비스 유연성 강화 ■ 교통약자 이동권 보장 <div>② 대중교통 안전성 향상</div> <ul style="list-style-type: none"> ■ 운수종사자 처우개선 ■ 대중교통 안전성 강화 ■ 감염병 대응 ■ 안전관리제도 강화 <div>③ 대중교통 경쟁력 강화</div> <ul style="list-style-type: none"> ■ 통행시간/속도 경쟁력 강화 ■ 요금 경쟁력 강화 ■ 이용자 편의성 향상 ■ 여객운송산업 지원 <div>④ 탄소중립 실현 등 대중교통 혁신</div> <ul style="list-style-type: none"> ■ 친환경 교통수단 도입 확대 및 인프라구축 ■ 신기술을 활용한 교통서비스 혁신 ■ 대중교통 시스템 고도화

나. 세부 추진과제

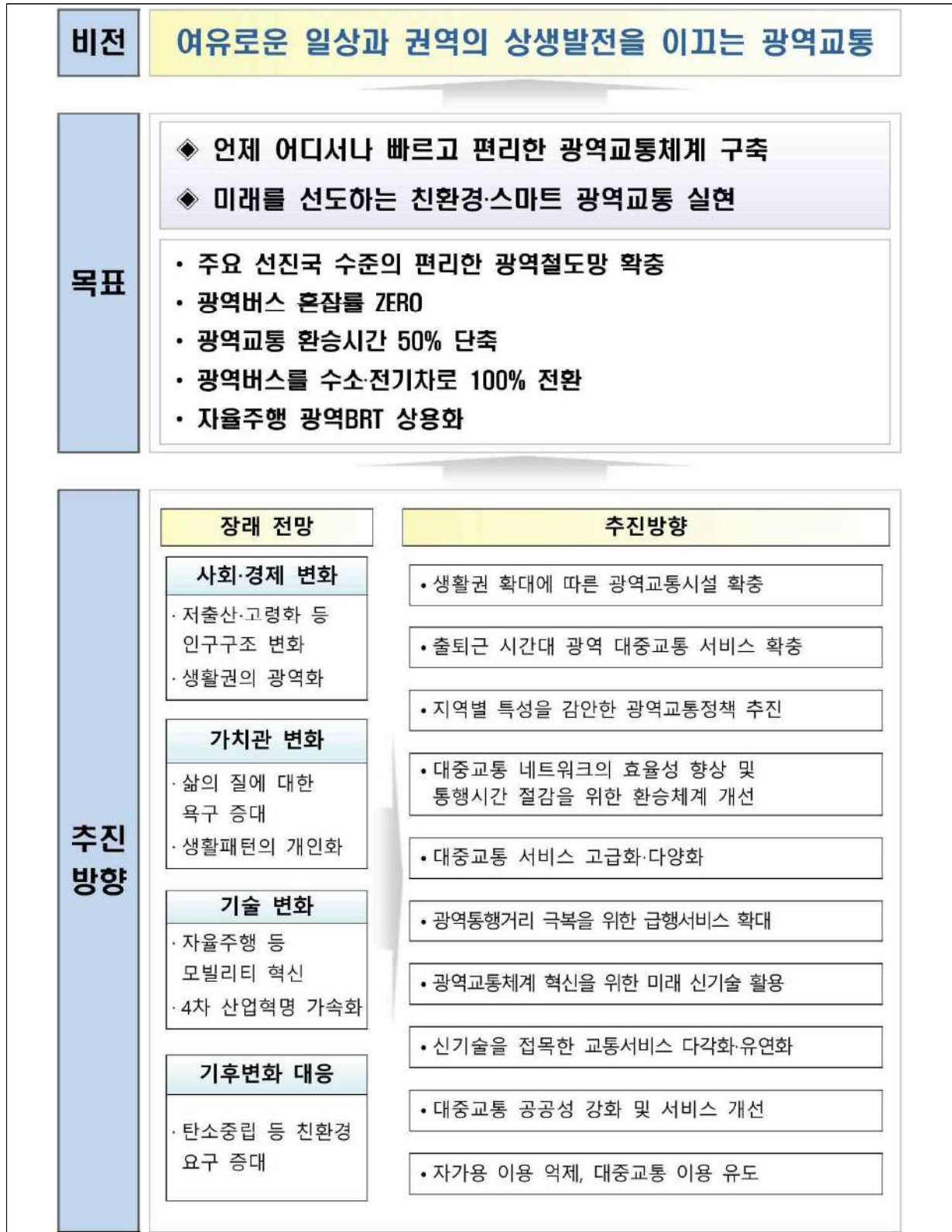
목표	세부 전략	세부추진과제(안)	시행 또는 관리부서	시행 시기*
국민의 이동권 보장	여객운송 사업의 공공성 강화	시내버스 준공영제 확대 지원	지자체(국토교통부 버스정책과 지원)	지속
		광역권역별 시외버스 지원 체계 도입	국토교통부 버스정책과	중.장기
		광역버스 국가사무화 등 준공영제 도입 확대	대도시권광역교통위원회, 지자체	중기
		대중교통 요금조정 시스템 구축	국토교통부 버스정책과, 대도시권광역교통위원회	중기
		시외버스운송사업 지원체계 재검토	국토교통부 버스정책과	단기
	촉촉한 대중교통망 구축	철도망 확충 및 단절/병목구간 해소	국토교통부 철도국, 지자체	중.장기
		광역버스 확대	대도시권광역교통위원회, 지자체	지속
		벽지노선 지원사업 확대	국토교통부 버스정책과, 지자체	지속
		소외 도서지역의 해상교통권 확보	해양수산부, 지자체	중.장기
	서비스의 유연성 강화	수요응답형 여객운송사업 확대	지자체 (국토교통부 버스정책과 지원)	지속
		시내버스 운영효율화	지자체, 운송업체	지속
		운송서비스 제고를 위한 프리미엄 버스 증차	운송업체 (국토교통부 버스정책과, 지자체 지원)	단기
	교통약자 이동권 보장	통합이동지원서비스체계 운영 기반 마련	국토교통부 생활교통복지과, 지자체	중기
		교통약자 이동편의 향상을 위한 특별교통수단 확대	지자체 (국토교통부 생활교통복지과 지원)	지속
		저상버스 확대 및 이용 활성화	운송업체 (국토교통부 생활교통복지과 지원)	지속
		교통약자 편의시설 개선	운송업체(해양수산부, 지자체, 국토교통부 생활교통복지과 지원)	지속
대중교통 안전성 향상	운수 종사자 처우개선	운수종사자 근로제도 전환 유도	운송업체 (지자체, 국토교통부 버스정책과 지원)	지속
		신규 운전자 양성	지자체	지속
	대중교통 안전성 강화	차량 첨단안전장비 설치 확대	운송업체 (국토교통부 버스정책과, 지자체 지원)	지속
		버스 정류장 내 사각지대 보완장비 설치	지자체	단기
		연안여객선 이용시설 개선	해양수산부	지속
		연안여객선 선박 현대화	해양수산부	지속
	감염병 대응	대중교통수단 및 시설 내 자동환기 및 공기정화설비 설치	운송업체, 지자체(환경부, 보건복지부, 국토교통부 버스정책과 지원)	단기
		대중교통수단 내 마스크착용	운송업체, 지자체	단기

		의무화 및 열감지센서 설치		
	안전관리 제도 강화	대중교통수단 운행 안전성 제고를 위한 평가제도 개선	지자체, 한국교통안전공단	단기
대중교통 경쟁력 강화	통행시간 /속도 경쟁력 강화	급행철도망 확충	국토교통부 철도국, 대도시권광역교통위원회, 지자체	중.장기
		광역/ 시내버스 급행화	대도시권광역교통위원회, 지자체, 운송업체	지속
		자전거/PM과 연계를 통한 접근시간 단축	지자체	단기
	요금 경쟁력 강화	다양한 요금제도 도입	지자체 (국토교통부 버스정책과 지원)	중.장기
		대중교통 통합요금제 및 요금정산체계 개편	대도시권광역교통위원회, 국토교통부 버스정책과	중.장기
		알뜰교통카드 확대 등 대중교통비 절감 지원	대도시권광역교통위원회, 국토교통부 버스정책과	중기
	이용자 편의성 향상	통합교통서비스(MaaS) 도입	지자체 (국토교통부 모빌리티정책과 /도시경제과 지원)	중.장기
		환승센터 구축 확대	대도시권광역교통위원회, 지자체	중.장기
		여객운송 복지혜택 서비스 개선	국토교통부 버스정책과	중기
		연안여객선과의 연계·환승체계 구축	지자체(해양수산부 지원)	중기
	여객운송 산업 지원 강화	노선 여객운송사업의 업종 및 운영행태 재구조화	국토교통부 버스정책과	장기
		상생발전을 위한 수단간 역할분담 및 위계 재정립	국토교통부 버스정책과	지속
		여객운송산업 재정지원체계 개선	국토교통부 버스정책과, 보건복지부 등 관계기관	중기
탄소중립 실현 등 대중교통 혁신	친환경 교통 수단 도입 확대 및 인프라 구축	친환경 교통수단 도입 확대	운송업체(환경부, 국토교통부 생활교통복지과 지원)	지속
		친환경 교통수단 인프라 구축	운송업체(환경부 지원)	지속
	신기술 활용한 교통서비스 혁신	자율주행 셔틀버스 도입 확대	운송업체(지자체, 경찰청, 국토교통부 첨단자동차과 지원)	지속
		비접촉 요금징수시스템 도입	지자체, 운송업체	중기
	대중교통 시스템 고도화	시외버스 인면허 행정시스템 구축	국토교통부 버스정책과	중기
		대중교통 정보화 사업 고도화	지자체	중기
		버스정보안내시스템 설치 확대 및 고도화	지자체 (국토교통부 모빌리티정책과 지원)	지속
		새로운 지표발굴 및 DB구축	국토교통부 버스정책과	단기

* 시행시기 : 지속(지속적으로 추진하는 과제), 단기(3년 이내 추진과제), 중기(5년 이내 추진과제), 장기(10년 이내 추진과제)

④ 제2차 대도시권 광역교통기본계획(2021~2040)

가. 비전 및 목표



나. 중점 추진과제별 세부 추진방안

- 계획의 비전 및 목표를 달성하기 위한 4개의 추진전략과 전략별 추진과제를 도출

1) 광역통행 기본권 확보를 위한 인프라 확충

- 선진국 수준의 대도시권 광역철도망 구축
 - 수도권 광역급행철도망 적기 추진
 - 비수도권 내 거점 간 광역철도 구축
 - 신도시 등 대규모 개발지역에 대한 철도서비스 조기 확충
- 순환망, 지하간선망 등 도로 간선기능 회복
 - 대도시권 순환도로망 기능 강화
 - 지하도로 추진을 통한 주요 간선 상습 정체구간 해소
 - 주요 간선축 교통량 처리를 위한 광역인프라 확충
- 저비용 고효율 대중교통수단 확대
 - 간선급행버스 네트워크 확충
 - 트램 도입·확산
 - 트램-트레인 도입
- 편리한 환승체계 구축
 - GTX 중심 환승센터 구축
 - 새로운 교통수단을 지원하는 신개념 환승센터 구축
 - 환승센터 추진절차 체계화로 고품질 환승서비스 기반 마련

2) 이용자 중심의 광역교통 운영체계 개선

- 광역버스 공공성 강화
 - 노선 입찰제 방식 준공영제 도입·확산
 - 광역버스의 체계적 관리 및 미래변화 대응
- 광역버스 서비스 향상 및 다양화
 - 광역버스 서비스 확대 및 이용편의 제고
 - 프리미엄 광역버스 도입
 - 광역버스 안전·서비스 품질의 체계적 관리
- 다양하고 합리적인 광역교통 요금체계 구축
 - 이용자 중심의 광역교통 통합요금제 구축
 - 광역교통수단 요금 다양화로 이용자 선택권 확대
- 이용자 중심 광역교통 서비스 기준 도입·관리
 - 수요자 중심의 광역교통 서비스 기준 정립 및 평가
 - 팬데믹(Pandemic)에 대응한 광역교통의 유연화
 - 광역교통체계의 안전성 강화

3) 친환경·스마트 교통시스템 구축

- 탄소 저감을 위한 친환경 교통수단 도입
 - 수소, 전기 등 친환경 광역버스 확대
 - 환승거점에 친환경 충전시설 확충
 - 수소트램 도입
- 자율주행 등 새로운 광역교통기술 도입
 - 자율주행 기반 광역교통 시스템 도입
 - 광역교통 분야 UAM 도입
 - 대도시권 광역교통분야 R&D 기술로드맵 수립
- 광역권 통합교통서비스 도입
 - 광역권 통합교통 서비스(M-MaaS) 도입
 - IoT(사물인터넷) 기반 모빌리티 통합결제시스템 상용화
- 플랫폼 기반 광역교통 서비스 고도화
 - 플랫폼 기반 광역교통 서비스
 - 수요응답형 광역 모빌리티 서비스 제공

4) 광역교통체계의 지속가능성 확보

- 선제적 광역교통대책으로 교통불편 최소화
 - 광역교통개선대책의 적기 수립 및 내실화
 - 대규모 개발사업에 대한 광역교통개선대책의 실효성·이행력 제고
- 대중교통 중심의 광역교통 투자체계 개선
 - 대중교통 중심의 저비용·고효율 광역교통 투자
 - 광역교통시설에 대한 타당성 평가
 - 다양한 재원조달 포트폴리오
- 광역교통 빅데이터를 활용한 정책 신뢰도 제고
 - 공공·민간의 광역교통 DB를 융·복합한 광역교통 빅데이터를 분석하여 통계지표를 고도화
 - 광역교통 데이터의 실시간 활용을 위한 광역교통 빅데이터 플랫폼 구축('22, ISP/BPR 수립)
- 상생발전을 위한 광역교통 거버넌스 구축
 - 다양한 시민 참여·소통 채널 확대
 - 지자체 등 기관 간 연계·상생 강화
 - 광역교통 국제협력을 통한 광역교통정책 선진화

⑤ 제4차 대도시권 광역교통시행계획(2021~2025)

가. 비전

- 경계를 넘어 권역의 상생발전을 이끄는 빠르고 편리한 광역교통

나. 목표

권역	목표
수도권	<ul style="list-style-type: none"> •광역급행 철도서비스 수혜범위 확대(현재 8%→'25년 12%) •광역버스 혼잡 완화(현재 5.9%→'25년 4.7%) •광역 간선도로 혼잡 완화(현재 V/C 1.06 →'25년 V/C 0.95)

다. 추진전략

- 권역별 여건 및 지역 특성을 고려한 추진전략을 설정하고,
 - 권역별 광역교통망 계획, 권역별 운영체계 개선계획을 포함한 광역교통 개선 추진과제를 제시

권역	추진전략
수도권	<ul style="list-style-type: none"> •수도권 광역급행철도 및 광역BRT 확대 등 광역교통 인프라 확충 •광역버스 준공영제 확대 및 저비용·고효율 교통수단(BTX 등) 확대를 통한 광역 대중교통 효율성·공공성 강화 •광역급행철도와 연계한 환승센터 구축 및 합리적인 광역교통 요금체계 확립 등 이용자 편의 증진 •신도시 광역교통개선대책 적기수립 등 권역내 균형발전 도모

1) 주요 추진 대책별 세부 추진과제

구분	세부 추진과제
광역철도 계획	<ul style="list-style-type: none"> •인천2호선 고양 연장(인천 서구-고양 일산서구, 18.5km, 17,502억 원) •수인선(수원-인천, 52.8km, 20,074억 원) •수도권 광역급행철도(송도-마석, 82.7km, 59,038억 원) (추가검토사업) •인천2호선 안양 연장(인천대공원-안양, 21.8km) •서울2호선 청라 연장(홍대입구(까치산)-청라)
광역도로 계획	<ul style="list-style-type: none"> •검단-대곡(인천시 서구 대곡동-김포시 마산동, 3.0km, 왕복 2차로, 548억 원) •벌말로(봉오고가교 사거리-인천 벌말로, 8.0km, 왕복4→8차로, 2,530억 원)
광역간선급행버스 체계(BRT) 계획	<ul style="list-style-type: none"> •계양·대장 광역BRT(계양-부천종합운동장, 박촌역-김포공항역, 16.7km, 6,500억 원)
환승센터 계획	<ul style="list-style-type: none"> •부평역 환승센터(일반, 129억 원) •인천시청역 환승센터(일반, 136억 원) •인천대입구역 환승센터(일반, 505억 원) •검암역 복합환승센터(복합, 390억 원)

⑥ 제3차 환승센터 및 복합환승센터 구축 기본계획(2021~2025)

가. 중장기 환승정책 방향

비전	빠르고 편리한 환승으로 대중교통 중심의 교통체계 구현	
목표	<ul style="list-style-type: none"> ■ 환승 인프라 2배 확충 ■ 3분 이내 환승체계 구축 비율 2배 확대 ■ 주요 역사의 환승거리 1/2 단축 	
환승 시설 구축	【인프라 강화】 수준높은 서비스의 환승센터 및 복합환승센터 구축	<ul style="list-style-type: none"> • [수도권 32곳] GTX 환승시설 중심 • [비수도권 15곳] 지역거점도시 중심
정책 과제	【제도 혁신】 최적의 환승체계 구축을 위한 제도 혁신	<ul style="list-style-type: none"> • 철도시설 등 건설 前 선제적인 환승체계 검토 의무화 • 환승센터 구축을 위한 추진절차 개선 • 환승 총괄계획단 도입·운영 및 제도화 • 환승 거버넌스 협의체 도입·운영 및 제도화
	【미래 대비】 공해혼잡 걱정 없는 미래환승 구현	<ul style="list-style-type: none"> • 저탄소·그린 환승시설 확충 • 미래형 스마트 환승체계 구현

⑦ 제3차 서울특별시 대중교통계획(2017~2021)

(1) 비전 및 목표



(2) 핵심 추진사업

비전	추진방향	단기추진사업	장기추진사업
대중교통의 보편적 서비스 확장	대중교통 인프라 확대	<ul style="list-style-type: none"> • 도시철도 도입 확대 • 광역환승센터 설치 • 광역차고지 확충 • 중앙버스전용차로 확대 • 도시철도 차량 증차 	<ul style="list-style-type: none"> • 수도권 광역철도 개통에 따른 노선조정안 • 고급 BRT 도입 검토
	교통약자 지원서비스	<ul style="list-style-type: none"> • 임신부 배려 디자인 설계 • 저상버스 도입 확대 • 장애인 전용버스 운행 • 지하철 E/S, E/L 설치 확대 • 교통약자 대중교통 동선 안내 	
	대중교통 안전사고 제로화	<ul style="list-style-type: none"> • 지하철 노후시설 개선, 노후전동차 교체 • 지하철 통합관제센터 구축 • 운전종사자 안전교육 강화 	
효율적인 대중교통 운영 관리	대중교통 운영 효율화	<ul style="list-style-type: none"> • 수요대응형 버스서비스 제공 • 버스 노선 조정 • 교통정보 제공 확대(알뜰 BIT, 환승정보) • 환승편의 증진방안 	<ul style="list-style-type: none"> • 대중교통 노선평가 시스템 도입
	재정건정성 강화	<ul style="list-style-type: none"> • 대중교통 이용요금 개선 • 수도권 통합요금제 개선 • 적정수준의 버스 운영대수 산출 • 고령자 무임승차 정부지원 	
	교통수요관리	<ul style="list-style-type: none"> • 유연근무제 활성화 추진 • 적극적인 교통수요 관리 • Transit-Walkability Collaborative Area 	

2.4.2 인천시 관련계획 검토

① 2040년 인천도시기본계획

가. 기본방향

- 인천 중심의 철도망 도로망 체계 구축
 - 어디서나 이용가능한 인천중심의 철도망 구축 / 인천중심의 단절 없는 도로망체계 구축
- 대중교통 중심의 교통기반 마련
 - 대중교통간의 연계 구축을 위한 복합환승센터 건설
 - BRT 및 버스전용차로 등 건설 / 대중교통 및 공유교통 친환경화
 - 대중교통 전용지구 도입 추진 / 포스트코로나 시대의 대중교통 인프라 변화 대응
 - 도서지역간 편리한 이동을 위한 대중교통 확충
- 스마트 기술을 활용한 교통시스템 개선
 - 도시교통정보시스템 개선 및 고도화50
 - 신규 첨단서비스 구축으로 교통체계의 이동성 안전성 편의성 향상
 - UAM(도심항공 모빌리티) 활용방안 모색 및 발굴
- 안전하고 편리한 주차환경 및 주차문화 조성
 - 원도심의 유희부지를 활용한 주차장 확보 / 선진주차문화 조성
- 사람중심의 사람을 우선하는 안전한 교통체계 구축
 - 교통약자를 위한 안전한 교통체계 확충 / 시민의 안전을 책임지는 교통안전환경 조성

〈 교통계획 관련 계획지표 〉

계획지표	단위	2020년	2025년	2030년	2035년	2040년
주간선도로 통행속도	km/h	27.8	28.8	29.8	30.9	32.0
보조간선도로 통행속도	km/h	23.1	24.0	25.0	26.0	27.1
복합환승센터 구축	개소	-	1	2	3	3
버스수단 분담률	%	18.4	19.0	20.5	22.5	25.0
광역급행버스 노선	개소	24	30	34	36	38
녹색교통 분담률	%	55.0	60.0	70.0	75.0	80.0
승용차 요일제	%	7.4	30.0	35.0	40.0	45.0
교통량 감축활동 참여율	%	10	15	20	25	30
UAM 터미널 구축	개소	-	1	2	3	4
주차장확보율	%	100.1	104.9	112.0	125.5	130.0
주택가 주차장 확보율	%	66.3	72.8	79.3	85.8	92.3
교통사고 사망자	명	105	70	60	50	45

주 : 녹색교통 수단 - 대중교통, 보행자, 자전거

자료 : 인천광역시 도시교통 종합계획(2017-2036), 인천광역시, 2018년

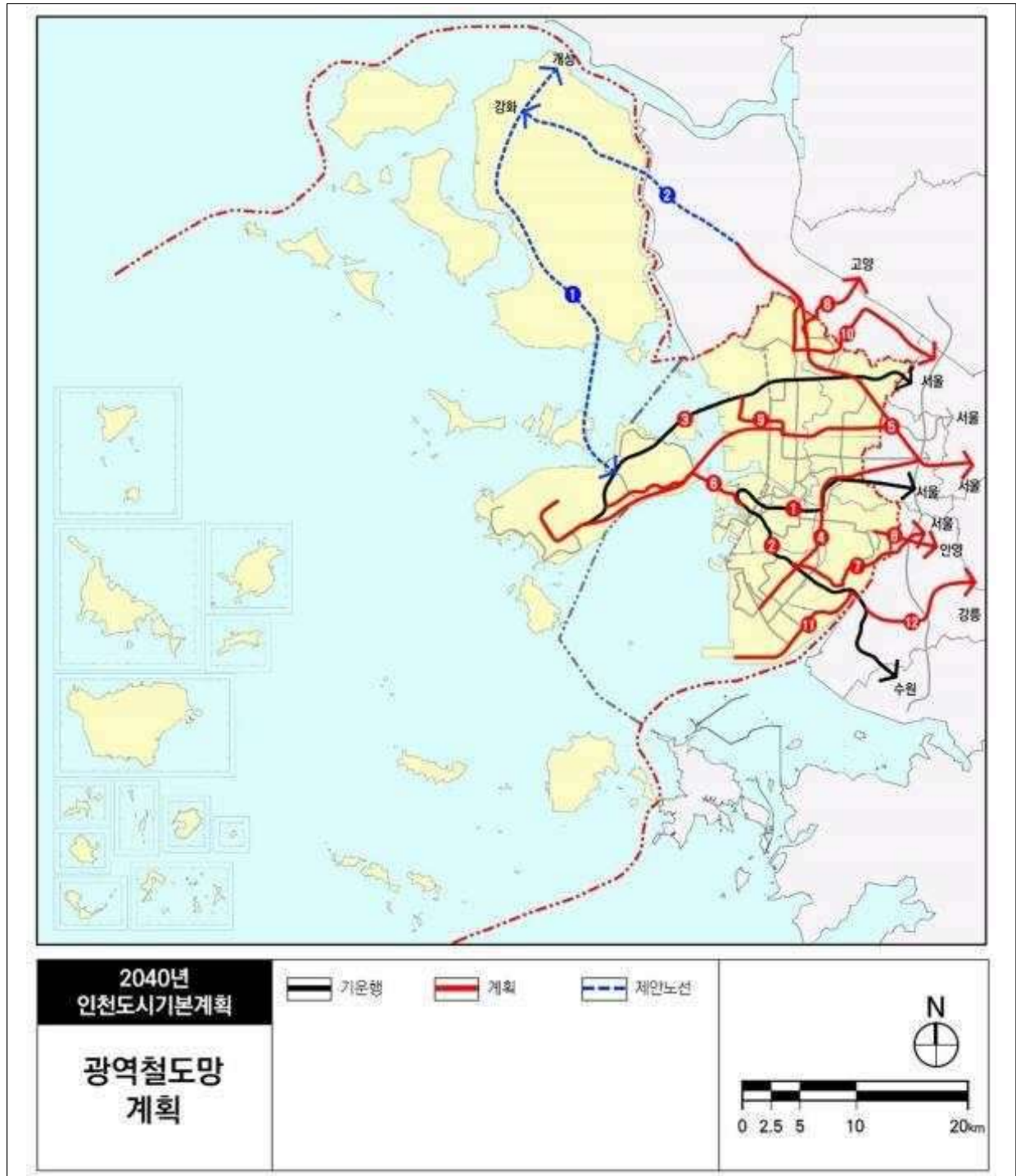
2030미래이음, 인천광역시, 2019년

제2차 인천광역시 도로교통정비 기본계획(2017~2036), 인천광역시, 2018년 11월

한국형 도심항공교통(K-UAM) 로드맵, 국토교통부, 2020년 05월

〈 광역철도망 계획 및 제안노선 계획(2040년) 〉

구분		노선명	기종점		주요경유지	비고	
			기점	종점			
광역 철도	①	기운행	경인선	인천	구로	주안~부평~부천	경인선 지하화
	②	기운행	수인선	인천	수원	인천~송도~ 안산~수원	인천~강릉간 고속화 철도 (수인선이용) /인천발 KTX /분당선 연결
	③	기운행	인천국제공항철도	인천 공항	서울역	제 2 여객터미널~ 서울역	인천공항발 KTX (기존노선이용) 9호선 직결
	④	계획	GTX-B (수도권광역급행철도)	송도	마석	송도~시청~부평~ 부천~청량리~경기마석	노선연장확대
	⑤	계획	GTX-D (수도권광역급행철도)	인천 공항	하남	인천공항~청라~ 부천~서울남부~하남	-
				김포	하남	김포~검단~계양~ 부천~서울남부~하남	-
	⑥	계획	제 2 공항철도	인천 공항	인천역	인천공항~인천역	인천공항발 KTX (수인선 연결)
	⑦	계획	제 2 경인선	청학	구로	청학~인천논현 ~광명~구로	-
	⑧	계획	인천 2 호선	완정 사거리	고양	완정사거리~검단신도시~김 포~고양	고양 연장
				인천 대공원	안양	인천대공원~안양	안양 연장
	⑨	계획	서울 2 호선	서구	부천	서구~계양구~부천	청라국제도시 연장
	⑩	계획	서울 5 호선	방화	강화	방화차량기지~ 검단신도시~김포~강화	검단·김포 연장 강화연장 장기검토
⑪	계획	인천신항선	인천 신항	수인선	인천신항 ~수인선	노선명 변경	
⑫	계획	월곶판교선	월곶	판교	월곶 시흥시청 판교	-	
제 안 노 선	①	제안	영종강화선	영종	강화	인천공항철도~강화북단	장기검토노선
	②	제안	검단강화선	검단	강화	검단~김포~강화	장기검토노선



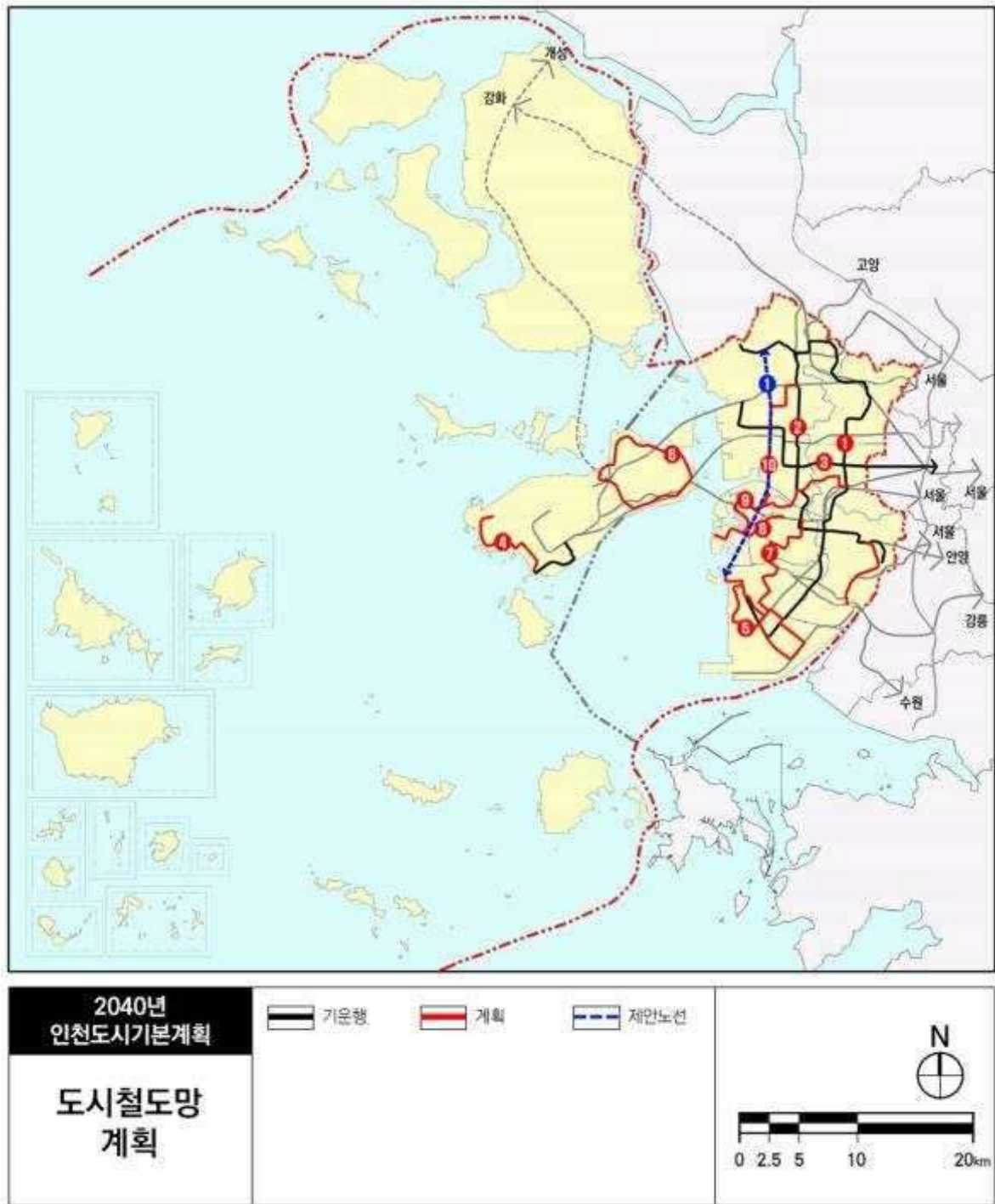
〈 광역철도망 및 제안노선 계획(2040년) 〉

○ 도시철도망 계획

- 원도심과 신도심간의 균형발전을 위한 내부철도망 구축
- 인천형 트램 구축을 위한 노선 계획
- 철도서비스 취약지역의 추가 노선 신설

〈 도시철도망 및 제안노선 계획(2040년) 〉

구분			노선명	기종점		주요경유지	비고
				기점	종점		
도 시 철 도	①	기운행	인천 1 호선	검단	국제여객 터미널	검단신도시~계산~ 부평~시청~송도~ 국제여객터미널	송도 8 공구, 국제여객터미널 연장
	②	기운행	인천 2 호선	검단오류	안양 논현 검단	김포~완정~안양 김포~완정~서창~논현 독정~완정사거리(검단)	안양, 논현, 검단 연장
	③	기운행	서울 7 호선	온수	청라국제 도시	부평구청~석남동~ 청라국제도시	석남, 청라 국제도시 연장
	④	기운행	영종 자기부상열차	인천공항 1 터미널	IBC-2	인천공항 1 터미널 ~율왕리~IBC-2	자기부상열차
	⑤	계획	송도국제도시 신교통	글로벌 캠퍼스	송도랜드 마크시티	송도글로벌캠퍼스~ 송도랜드마크시티	TRAM
	⑥	계획	영종지구 신교통	영종 하늘도시	공항신도시	영종하늘도시~ 공항신도시~영종하늘도시	TRAM
	⑦	계획	송도주안선	주안	송도지구	주안~용현학익지구~송도유 원지~옥련~송도	TRAM
	⑧	계획	제물포 연안부두선	제물포	연안부두	제물포~송의~연안부두	TRAM
	⑨	계획	부평연안부두선	부평	연안부두	부평~가좌~인천~연안부두	TRAM
	⑩	계획	동인천청라선	검암	동인천	검암~청라~동인천	TRAM
제 안 노 선	①	제안	송도검단선	왕길	국제여객 터미널	왕길역~수도권매립지~청라 국제도시~동인천 ~국제여객터미널	노선 신설



〈 도시철도망 및 제안노선 계획(2040년) 〉

○ 광역간선도로망 계획

- 광역 순환 도로망체계 구축(남북3축 X 동서6축 X 순환1축)
- 광역교통체계 강화를 위한 유기적 연결 노선 구축으로 지역간 소통하는 도로망체계 구축

〈 광역간선도로 계획(2040년) 〉

구분	도로명	노선	비고
남북 축	① 영종~강화 평화도로	영종~강화~개성	장래통일대비 장기검토노선
	② 수도권 제2순환 고속도로	안산~시화~송도~아암물류단지~청라~남청 라 IC~검단~김포	제2경인 고속도로와 연계체계 정비
	③ 수도권 제1순환 고속도로	김포시계(김포 IC)~시흥시계(월곶 JC)	광역교통체계 강화
동서 축	① 제3경인 고속화도로	영종~송도지구~고잔~시흥시계	-
	② 제2경인 고속도로	남향(능해 IC)~시흥시계	-
	③ 제4경인 고속도로	백범로~장수 IC~경인로(오류 IC)	-
	④ 경인고속도로	영종~남청라 IC~서운 JCT	경인고속도로지하화 (남청라 IC~신월 IC) 제 3 연륙교 연계강화
	⑤ 인천국제공항고속도로	인천국제공항(신불 IC)~ 김포공항 IC	노오지 IC 개선 서울방향접속 방법 개선
	⑥ 계양강화고속도로	계양~검단~김포~강화	-



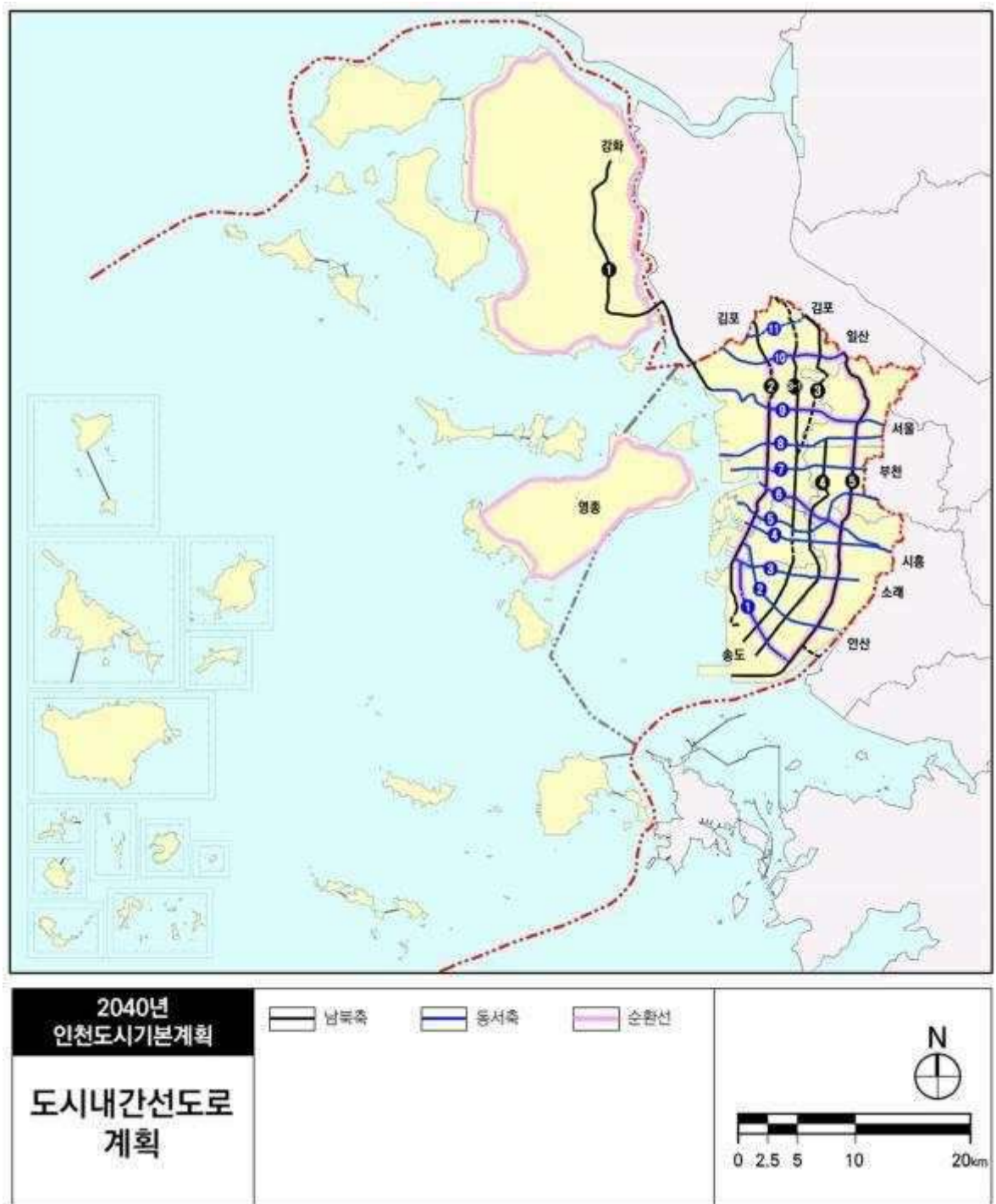
〈 광역간선도로 계획(2040년) 〉

○ 도시 내 간선도로망 계획

- 기존 도시내 간선도로망 유지(남북6축 X 동서11축 X 순환3축)
- 부분 확장 및 입체화 등으로 단절·병목 없는 최적의 내부 도로망체계 구축
- 장기 미집행 도시계획 도로 확충으로 기존도로와의 유기적 연계를 통한 효율 극대화

〈 도시 내 간선도로망 계획(2040년) 〉

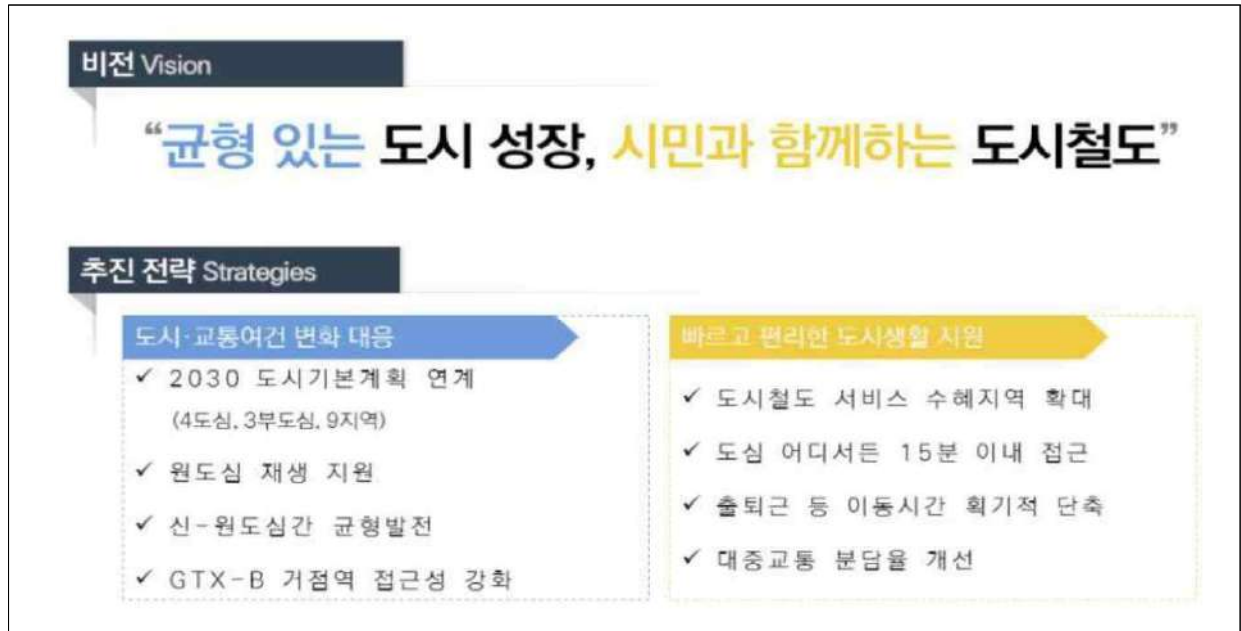
구분		도로명	노선	비고
남 북 축	❶	거침도~약암리	거침도~약암리	강화군 연계 국지도 84 호선
	❷	서부간선도로	서해대로~중봉대로~봉화로	인천 신항 연계
	❸	도화C~인천시계	도화C~서인천IC~경명대로~인천시계	-
	❹	서곶로	도화C~문학IC~서곶로~원당대로	인천대로 일반화
	❺	중부간선도로	송도국제대로~경원대로~마장로	김포시 연계
	❻	동부간선도로	인천신항대로~호구포로~장제로	-
동 서 축	❶	인천타워대로~첨단대로	인천타워대로~첨단대로	도로 신설
	❷	아암대로	남항~옥련~송도~남동산단~안산	-
	❸	비류대로	남항~옥련동~청천동~연수동~남촌동~소래	-
	❹	인주대로~수인로	내항~주안~남동구청~시흥~서울	도로 신설
	❺	참외전로~경인로	인천역~동인천역~제물포~간석~부평~부천	-
	❻	백범로	북항~가좌~간석~장수~시흥	교차로 입체화
	❼	북향로~길주로	북항~석남~부평구청~부천	-
	❽	봉오대로	청라국제도시~효성동~작전역~서울	-
	❾	경명대로	북인천 IC~청라국제도시~효성~ 작전~계양~부천~서울	-
	❿	원당대로	검단산업단지~검단~김포	병목구간 해소
	⓫	금곡동 김포시계	김포시계(오류지구북측)~ 김포시계(검단신도시북측)	동서간 연결도로



〈 도시 내 간선도로망 계획(2040년) 〉

② 인천광역시 도시철도망구축계획 변경(2022~2026)

가. 비전 및 추진전략



나. 인천광역시 도시철도망 구축계획 대상노선 및 후보노선 현황

구분	노선명	기종점		사업규모		사업비 (억원)
		기점	종점	연장 (km)	정거장 (개소)	
대상 노선	1 서울7호선 청라국제도시 연장	서울7호선 (석남)	공항철도 (청라국제도시역)	10.60	6	12,382
	2 인천2호선 검단 연장	인천2호선(독정)	불로지구	4.45	3	4,126
	3 인천남부순환선	인천2호선 (인천대공원)	인천2호선 (시민공원)	29.38	18	17,711
	4 IN-Tram	인천1호선 (작전)	인천1호선 (국제업무지구)	22.28	11	5,440
	5 영종내부순환선 1단계	영종하늘도시	공항철도 (제2여객터미널)	14.80	11	4,420
	6 송도내부순환선 1단계	인천글로벌캠퍼스	인천1호선 (송도랜드마크시티)	7.40	15	1,582
후보 노선	계 6개 대상노선	-	-	88.91	64	45,661
	송도내부순환선(전구간)	인천글로벌캠퍼스	인천글로벌캠퍼스	21.70	31	4,055
	대순환선(전구간)	인천2호선 (인천대공원)	인천2호선 (인천대공원)	59.63	35	48,949
	영종내부순환선 2단계	영종하늘도시	공항철도 (공항화물청사)	18.98	11	3,603
	인천1호선 국제여객터미널 연장	인천1호선 (송도랜드마크시티)	국제여객터미널	3.07	2	5,130
	영종자기부상열차 장래확장 2단계	인천자기부상열차 (용유)	국제업무도시 (IBC-2)	9.73	5	4,494
5개 후보노선		-	-	113.11	84	66,231

③ 제4차 인천광역시 교통약자 이동편의 증진계획(2022~2026)

가. 비전 및 목표

비전	시민 모두가 편리한 이동환경 조성 <i>"Convenient transportation environment for all"</i>		
목표	<ul style="list-style-type: none"> ➢ 8080정책(기준 적합 설치율 80%, 만족도 80점) ➢ 이동편의시설 기준 적합 설치율 향상(62.5%→80.0%) <small>※도로(육교 및 지하보도)과 여객시설(버스정류장) 개선 적극 추진</small>		
교통수단 부문	여객시설 부문	도로(보행환경) 부문	거버넌스 부문
<ul style="list-style-type: none"> ▪ 교통수단 확대 도입 - 저상버스, 특별교통수단 ▪ 이동편의성 향상 - 시내버스 내외부 시설개선 	<ul style="list-style-type: none"> ▪ 버스정류장 이용환경 개선 - 연석 높이, 점자블록 설치 ▪ 안전시설 개선 - 피난시설 개선 	<ul style="list-style-type: none"> ▪ 안전하고 편리한 보행환경 조성 - 기존 점자블록 개선 ▪ 단절없는 정보제공 - 횡단시설(보도, 육교, 지하도) 	<ul style="list-style-type: none"> ▪ 이동편의시설 적정성 검토 및 이행사항 점검 - 시설 도입 단계부터 ▪ 장애물 없는 환경 조성

나. 정책추진의 기본방향

- 설치율 향상, 만족도 향상, 인천광역시 여건을 고려한 제4차 인천광역시 교통약자 이동편의 증진계획의 기본방향은 “대중교통 이용편의성과 연계성 향상 위한 여객시설(버스정류장)과 보행환경 개선”임



2.5 장래 교통여건 전망

2.5.1 장래 사회경제지표 전망

가. 사회적 여건 변화

- 인구 예측결과, 2019년 2,914,565명에서 2035년 3,940,621명으로 지속적으로 증가할 것으로 예측됨
- 취업자 수 예측결과, 2019년 1,369,161명에서 2035년 1,395,457명으로 지속적으로 증가할 것으로 예측됨
- 수용 학생수 예측결과 2019년 386,791명에서 2035년 294,876명으로 지속적으로 감소할 것으로 예측됨

〈 인천시 사회적 여건 결과 〉

(단위 : 명, %)

구분		2019년	2025년	2030년	2035년	연평균 증가율
인구	남자	1,467,683	1,484,652	1,500,543	1,503,255	+0.15
	여자	1,446,882	1,468,098	1,493,057	1,507,114	+0.26
	소계	2,914,565	2,952,750	2,993,600	3,010,369	+0.20
취업자수		1,369,161	1,418,072	1,420,704	1,395,457	+0.12
수용 학생수	초등학생	162,874	139,499	111,239	115,984	-2.10
	중학생	75,087	78,050	68,517	51,772	-2.30
	고등학생	79,081	77,231	76,376	57,371	-1.99
	특수학교	5,856	5,856	5,856	5,856	-
	대학생	63,893	63,893	63,893	63,893	-
	소계	386,791	364,529	325,881	294,876	-1.68

자료 : 한국교통연구원(2020.12), 「2020년도 수도권 여객 기·종점통행량(O/D) 현행화 공동사업」

나. 경제적 여건 변화

가) 소득수준 증가

- 2021년 기준 인천광역시의 지역내총생산(GRDP)은 900천억 원으로 2013년 694천억 원 대비 연평균 4.44%의 증가율로 꾸준히 증가하고 있음
- 또한, 2021년 기준 인천광역시의 1인당 지역내총생산은 30,584천 원으로 2013년 24,526천 원 대비 연평균 3.75%의 증가율로 꾸준히 증가하고 있음

〈 지역내총생산 현황 〉

구분	2013년	2014년	2015년	2016년	2017년	2018년	2019년	연평균증가율 (%)
총 GRDP (백만원)	69,398,005	74,611,177	80,137,506	84,663,335	88,547,364	88,735,401	90,040,500	4.44
1인당 GRDP(천원)	24,526.0	26,068.0	27,798.0	29,120.0	30,284.0	30,194.0	30,584	3.75

자료 : 인천광역시, 「제61회 2021 인천통계연보」, 2021.

나) 교통부문 사회적 비용 증가

- 대도시권의 광역, 고밀화로 교통혼잡이 심화됨에 따라 교통의 사회적 비용이 증가함

〈 7대도시 도시부 교통혼잡비용 추이 〉

(단위 : 조원, %)

구분	2009년	2010년	2011년	2012년	2013년	2014년	2015년	2016년	2017년	2018년	연평균증가율
인천	2.45	2.46	2.53	2.54	2.78	2.90	3.00	3.39	3.49	3.95	5.45
서울	7.46	7.95	8.01	8.41	8.80	9.12	9.44	10.84	11.55	13.11	6.47
부산	3.79	3.62	3.57	3.90	3.91	3.99	4.07	3.74	3.96	4.25	1.28
대구	1.42	1.45	1.53	1.56	1.65	1.71	1.77	2.80	3.00	3.71	11.26
광주	0.95	0.93	0.96	0.97	1.02	1.04	1.06	2.19	2.38	2.55	11.60
대전	1.09	1.11	1.19	1.20	1.22	1.25	1.29	1.80	2.09	2.39	9.12
울산	0.48	0.54	0.56	0.62	0.62	0.64	0.67	1.41	1.50	1.64	14.63
계	17.64	18.06	18.35	19.20	20.00	20.65	21.30	26.17	27.97	31.60	6.69

자료 : 한국교통연구원 보도자료, 「2018년 교통혼잡비용, 명목 GDP의 3.6%에 달해」, 2021.

2.5.2 장래 교통여건 전망

가. 대중교통정책의 시대별 변화

- 1960년대 : 교통인프라 구축
- 1970년대 : 지하철 시대 돌입
- 1980년대 : (승용차 대중화로 도시교통정비 촉진 시작) 승용차 보급 확대 및 본격적 지하철 시대
- 1990년대 : (승용차 중심 교통체계로 도시교통문제 심화) 대중교통 서비스 개선 및 광역교통체계 정비 시작
- 2000년대 : (승용차 중심에서 대중교통 중심으로 전환) 대중교통 육성 및 이용 활성화, 인터모달 연계 환승, 녹색성장
- 2010~15년대 : (공급확대에서 운영효율화로 전환, 투자효율화) 경량화, HW에서 SW로 전환
- 2016년 이후 : (고속·고급·다양화/공공성 확보) 신기술을 활용한 고속(급행)서비스 제공, 광역적 통합교통체계 구축, 공공성 강화를 위한 중앙정부의 역할 증대

교통수단의 변화	버스 → 지하철 → 경전철/BRT → 맞춤형버스
네트워크 효율화	선 중심(도로, 철도) → 점 중심(환승센터)
이용 편의 제고	BIS, 환승할인, 교통카드, 통합교통서비스(MaaS)
고속화·광역화	고속철도, 광역급행철도, 광역급행버스, BTX, S-BRT

나. 대중교통 정책 방향

(1) 도시광역통행 개선 및 출퇴근 불편 해소

- 일상적으로 매일 반복되는 출퇴근 통행 개선이 행복 추구를 위한 교통부문 핵심과제
 - 광역급행철도
 - BRT/중앙버스전용차로
 - 광역급행버스
 - 출퇴근 정기이용권버스, 산업단지 출퇴근전용 전세버스
 - 환승센터 설치 및 공유모빌리티 연계환승
 - 하이퍼튜브 R&D

(2) 맞춤형 서비스 제공

- 기술발전과 이용자의 눈높이에 맞춘 이용자 관점의 편리한 맞춤형 서비스 제공
 - 통합교통서비스(MaaS)
 - 고속/시외버스 통합 전산망 구축
 - 교통카드전국호환 및 알뜰교통카드
 - 수요응답형 대중교통수단 도입 및 규제 완화

(3) 교통기본권 보장

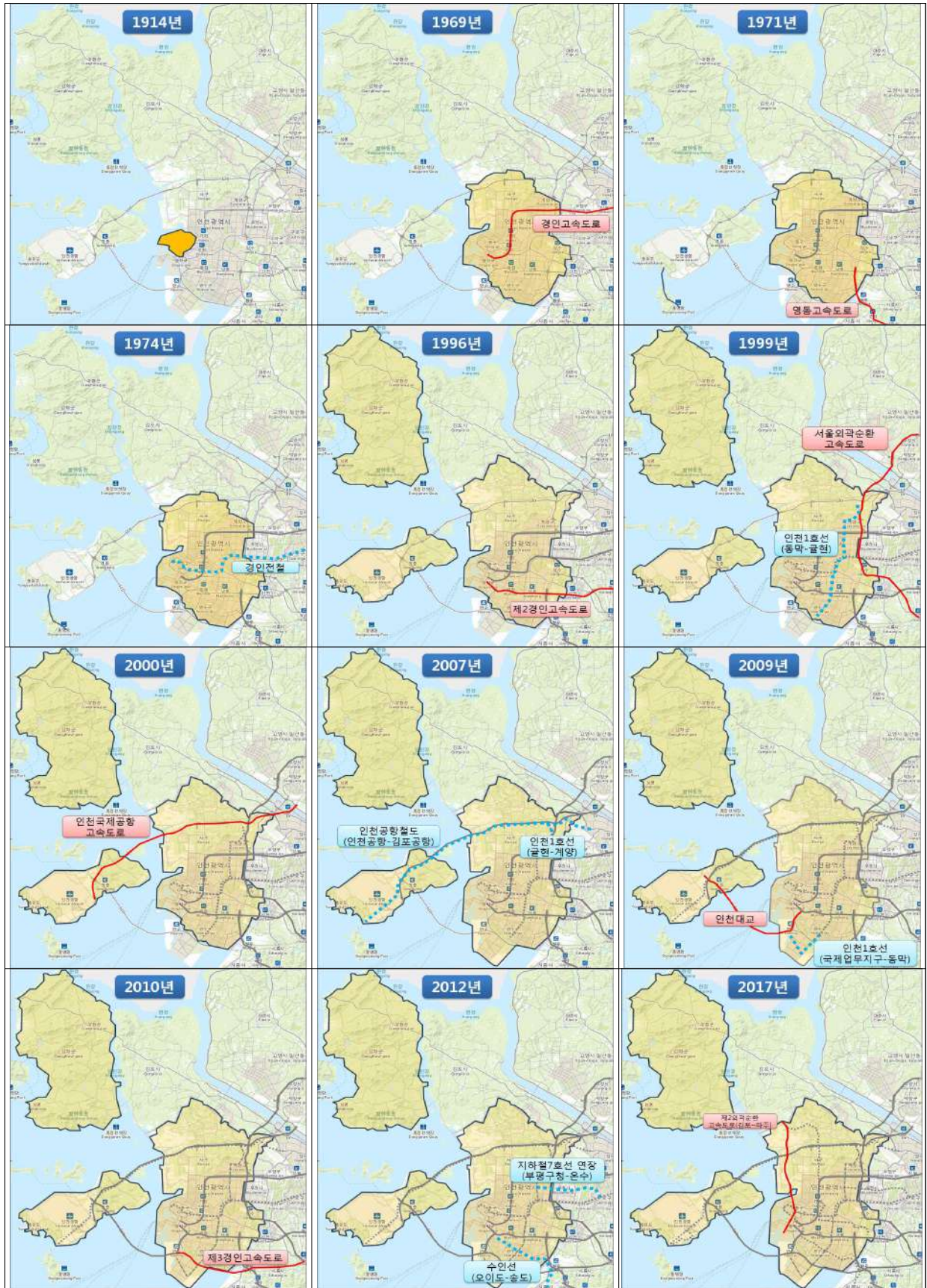
- 교통약자의 이동권 보장, 대중교통 사각지대 해소
 - 교통약자 이동편의시설 확충
 - 저상버스 보급 확대
 - 특별교통수단 및 장애인 콜택시 보급 확대
 - 농어촌지역 수요응답형 대중교통수단 도입

(4) 공공성 및 안전성 강화

- 안정적 운행 보장 및 안전성 확보를 위해 중앙정부 역할 강화 및 근로여건 개선, 안전관리 강화
 - 시내버스 준공영제 개선 및 확대
 - 버스근로여건 개선 및 인력 양성
 - 버스차량 안전관리 강화

다. 인천광역시 교통관련 주요 이슈

구 분	주요 내용
1960년대 이전	•1883년 인천항 개항, 1899년 경인철도 개통, 1937년 수인선 협궤열차 개통
1970년대	•1969년 경인고속도로 개통, 1970년 인천~서울 고속버스 운행개시 •1971년 영동고속도로 개통, 1974년 경인전철 개통
1980년대	•1981년 버스·택시운송사업조합 창립, 1989년 자동차등록대수 10만대 돌파
1990년대	•1990년 전자교통신호체계 도입 •1994년 경인로 버스전용차로 도입 •1997년 인천종합터미널 개장 •1999년 인천지하철 1호선 개통 (고속도로 건설 본격화 : 1994년 서해안고속도로, 1996년 제2경인고속도로, 1999년 서울외곽순환고속도로 건설)
2000년대	•2000년 공항고속도로 개통 •2001년 인천국제공항 개항 •2002년 시내버스 환승할인제 도입 및 BIS 시범구축 •2003년 시내버스 환승무료제 시행 •2004년 버스노선체계개편 기본계획 수립 •2006년 광역 BIS 구축 •2007년 공항철도 개통 •2009년 버스준공영제 및 수도권 통합환승요금체계 시행, 인천대교 개통
2010~2015년대	•2010년 제3경인고속도로 개통, 2012년 자동차등록대수 100만대 돌파 •2012년 서울지하철 7호선 부평구청 연장 개통 •2012년 수인선 1단계(송도~오이도) 개통 •2013년 청라~강서간 BRT 개통 •2014년 인천AG 개최
2016~2020년대	•2016년 수인선 2단계(송도~인천) 및 인천도시철도 2호선 개통, 인구 300만 돌파 •2017년 수도권 제2외곽순환고속도로 개통, 2019년 무의-잠진 연도교 개통 •2020년 인천도시철도 1호선 송도연장선 개통
2020년 이후	•2021년 도시철도7호선 석남연장선 개통



〈 인천광역시 연대별 행정구역 변화 및 주요 교통시설 개통 〉

라. 환경변화

(1) 교통부문 에너지 소비 전망

- 최종 에너지 수요는 2017년~2040년 동안 연평균 0.8% 증가 예상
- 수송부문은 2017년 기준 최종 에너지 소비의 약 24%를 차지하나, 2040년 비중은 20.8%로 낮아질 전망

〈 최종에너지 부문별 수요전망 〉

(단위 : 백만 TOE, 원료용 소비 제외)

부문	2017		2030		2040		연평균 증가율(%)		
	수요	비율(%)	수요	비율(%)	수요	비율(%)	'17-'30	'30-'40	'17-'40
산업	87.4	49.6	107.1	52.3	113.3	53.7	1.6	0.6	1.1
가정	22.2	12.6	21.9	10.7	21.9	10.4	△ 0.1	△ 0.01	△ 0.1
상업	17.6	10.0	22.1	10.8	23.9	11.3	1.8	0.8	1.3
공공	6.4	3.6	7.6	3.7	8.0	3.8	1.4	0.5	1.0
수송	42.5	24.2	46.2	22.5	43.8	20.8	0.6	△ 0.5	0.1
계	176.0	100.0	204.9	100.0	211.0	100.0	1.2	0.3	0.8

자료 : 산업통상자원부, 제3차 에너지기본계획, 2019.6

(2) 자동차 연비 및 온실가스 규제 전망

- 국내 승용차 평균연비는 '12년 이후 17km/L 수준에서 정체, 특히 에너지 소비량이 승용차 대비 약 5배인 중대형차량 효율 관리 필요
 - ('16) 17.1 km/L → ('17) 16.8 km/L ('17년의 경우, 목표인 17.8 km/L 대비 6% 미달)
 - 대당 에너지소비량(TOE/대, '17) : (중대형차량) 6.29 ↔ (승용차) 1.26
- 대중교통 수송분담률은 '13년 이후 정체('13, 42.0% → '16, 42.8%), 수요증가가 예상되는 항공·해운부문 에너지소비 관리도 필요
 - 항공·선박용 석유소비 전망(백만b/d, IEA '18) : ('17) 11.5 → ('40) 16.3 (42% 증가)
- 전 지구적인 기후변화 대응을 강화하기 위한 파리협정*이 체결 ('15.12) 발효('16.11)되어 '21년 부터 신기후체제 출범
 - '20년 만료 예정인 교토의정서('97년 채택) 체제 대체, '23년부터 5년 주기로 전 지구적 기후변화대응 이행 점검 추진
- 지구 평균기온 상승을 산업혁명 이전 대비 2℃ 보다 낮은 수준으로 유지하기 위해 선진국 개도국 모두 자발적 온실가스 감축 의무 부과
- 에너지 부문이 온실가스 배출의 3분의 2이상을 점유하고 있어 에너지 정책에서의 기후변화 대응 중요성 증가
- 현재까지 각국이 제출한 감축목표가 2℃ 미만 상승 억제목표에 미치지 못하는 것으로 평가되어 향후 감축 압력 심화 전망

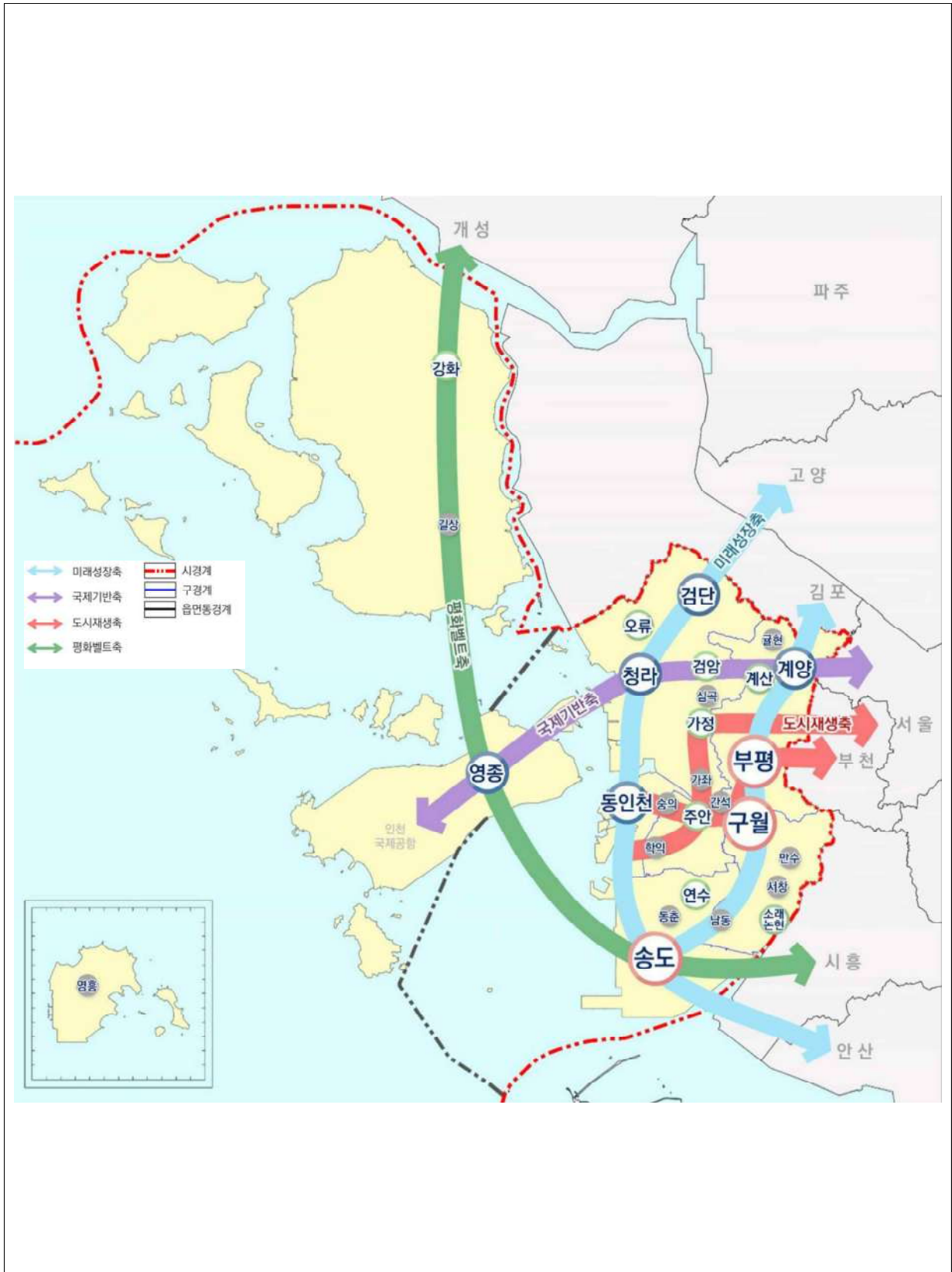
마. 해외 정책 동향

- 공유도로(Exhibition Road), 카셰어링, 공공자전거 등 다양한 공유기반 교통정책 도입
- 환경규제 강화로 인한 하이브리드 버스, 전기택시, 무가선 트램 등 친환경 대중교통 수단 도입 및 전환
- 시민 단체 및 홈페이지 등의 의견 수렴을 통하여 교통정책 수립 시 반영
- 도시규모에 따라 대중교통수단을 혼합 운영
 - 대규모 : 도시철도(MRT) + 경량전철(LRT) + BRT + 버스
 - 중규모 : 경량전철(LRT) + BRT + 버스
- 과거 도시철도 중심으로 시설 공급이 이루어졌으나 최근 재정적 제약 조건과 버스서비스 고급화를 위해 BRT를 확대 보급하는 추세임
- 도시전체 인구보다는 대상축의 대중교통 수요와 검토노선의 기능을 중심으로 대중교통수단을 선정
- 대중교통 간 연계체계 및 대중교통 우선시설을 시설투자의 기본으로 설정
 - HOV 전용램프, 환승시설, 역사 및 Park & Ride 시설공급이 개별 대중교통수단공급과 동시에 추진되고 있으며 도심내, 도심-외곽간 통행뿐만 아니라 외곽-외곽 통행을 위한 대중교통 시설의 공급정책도 병행
- 버스, 트램, 지하철 간 편리한 환승시설을 조성해 멀티 모달 교통시스템 구축
- 대중교통 통행속도 향상을 위해 버스우선처리 신호 운영, 전시간 버스전용차로제 시행 및 자가용 이용억제를 위한 교통수요관리 강화 추가

2.5.3 장래 도시개발여건 전망

가. 도시공간구조 변화

- 도시 발전축은 철도 및 광역도로 중심의 지역 연계를 위해 4개의 발전축을 설정
- 미래성장축 : 송도를 중심으로 동인천~고양, 남동~김포의 2개 발전축을 설정, 도시 공간의 내·외부를 기능적으로 연계하여 미래성장 잠재력을 극대화함.
 - 안산 ~ 송도국제도시 ~ 내항항만 ~ 청라국제도시 ~ 검단신도시 ~ 고양 ~ 남동국가산단 ~ 부평국가산단 ~ 계양테크노밸리 ~ 김포
- 국제기반축 : 인천의 입지적 강점 및 국제, 해양 인프라를 바탕으로 인천국제공항과 서울을 연결하는 국제금융·업무/문화 기능 강화 축을 설정하여 도시 경쟁력을 강화함.
 - 영종하늘도시 ~ 청라국제도시 ~ 검암역세권 ~ 계양테크노밸리 ~ 서울
- 도시재생축 : 경인선축(동인천~구월~부평~부천), 인천대로축(인천내항~주안~가정~서울)의 2개 재생축을 설정하여 도심 및 지역산업 등 도시재생을 통한 수도권 서부권 중심지 기능을 강화함.
 - 동인천 원도심 ~ 주안국가산단 ~ 구월원도심 ~ 부평역세권 ~ 부천
 - 인천내항 ~ 인하대 일원 ~ 인천대로 ~ 서울
- 평화벨트축 : 남북 교류협력의 기반조성을 위하여 송도~영종~강화~개성을 연결하는 축을 설정하고, 인천도심과 연결성을 확보하여 서해평화협력시대에 대응함.
 - 시흥 ~ 송도국제도시 ~ 인천대교 ~ 영종하늘도시 ~ 서해남북평화철도/도로 ~ 강화교통산단 ~ 개성



〈 인천광역시 발전축 설정 〉

2.6 장래 교통수요 예측

2.6.1 장래 교통수요 변화 전망

가. 총 통행량 예측

- 내부 목적통행은 2019년 345만 통행, 2021년 351만 8천 통행, 2025년 365만 7천 통행, 2026년 365만 9천 통행, 2030년 366만 7천 통행, 2035년 357만 6천 통행으로 2026년 이후 통행량이 감소하는 것으로 예측되며, 도보·자전거를 제외한 인천광역시 내부 수단통행의 경우 2019년 357만 3천 통행, 2021년 363만 6천 통행, 2025년 377만 9천 통행, 2026년 378만 1천 통행, 2030년 378만 7천 통행, 2035년 369만 1천 통행으로 2030년 이후 감소함.
- 인구 1인당 내부 목적통행은 2019년 1.18회, 2021년 1.20회, 2025년 1.24회, 2026년 1.24회, 2030년 1.1.23회, 2035년 1.19회로 감소할 것으로 예측되며, 인구 1인당 내부 수단통행(도보, 자전거 포함)은 2019년 1.53회, 2021년 1.49회, 2025년 1.43회, 2026년 1.42회, 2030년 1.41회, 2035년 1.40회로 지속적인 감소추세에 있는 것으로 예측됨

〈 장래 1일 총 통행량 예측 〉

구 분		단위	2019년	2025년	2030년	2035년
인구		명	2,914,565	2,952,750	2,993,600	3,010,369
시내 통행	목적통행	통행/일	3,450,458	3,657,533	3,667,641	3,576,079
	수단통행	도보/자전거 제외	3,573,499	3,779,738	3,787,338	3,691,165
		도보/자전거 포함	5,293,303	5,215,803	5,163,252	5,009,679
	인구 1인당 목적통행	회/일	1.18	1.24	1.23	1.19
	인구 1인당 수단통행	도보/자전거 제외	1.23	1.28	1.27	1.23
		도보/자전거 포함	1.82	1.77	1.72	1.66
	수단통행 / 목적통행	도보/자전거 제외	1.04	1.03	1.03	1.03
		도보/자전거 포함	1.53	1.43	1.41	1.40
시내 통행 포함 시외 유출·입 통행	목적통행	통행/일	6,348,889	6,343,394	6,293,053	6,129,753
	수단통행	도보/자전거 제외	4,668,765	4,948,598	4,958,603	4,851,356
		도보/자전거 포함	6,392,384	6,388,397	6,338,120	6,173,240
	인구 1인당 목적통행	회/일	2.18	2.15	2.10	2.04
	인구 1인당 수단통행	도보/자전거 제외	1.60	1.68	1.66	1.61
		도보/자전거 포함	2.19	2.16	2.12	2.05
	수단통행 / 목적통행	도보/자전거 제외	0.74	0.78	0.79	0.79
		도보/자전거 포함	1.01	1.01	1.01	1.01

자료 : 시내통행은 한국교통연구원(2020.12), 「전국 여객 O/D 보완 갱신」의 최신 OD자료(2021.08)를 재정리하였으며, 시내외 통합통행은 한국교통연구원(2020.12), 「2020년도 수도권 여객 기·종점통행량(O/D) 현행화 공동사업」의 최신OD자료(2021.08)를 재정리함.

나. 목적통행량 예측

〈 연도별 총 목적통행량 예측결과 〉

(단위 : 통행/일)

구분		2019년	2025년	2030년	2035년
인천 ↔ 인천		5,293,029	5,215,803	5,163,252	5,009,679
인천 → 시외	인천 → 서울	449,608	486,897	487,562	488,557
	인천 → 경기	531,283	558,280	558,526	548,537
	인천 → 외곽	74,969	82,414	83,713	82,979
시외 → 인천	서울 → 인천	492,051	529,868	538,614	544,830
	경기 → 인천	556,536	577,469	579,417	568,837
	외곽 → 인천	78,267	83,857	84,814	83,717
인천시 합계		7,475,743	7,534,588	7,495,898	7,327,136
시외 ↔ 시외		52,819,617	54,029,220	53,381,857	51,817,046
합 계		60,295,360	61,563,808	60,877,755	59,144,182

자료 : 한국교통연구원(2020.12), 「2020년도 수도권 여객 기·종점통행량(O/D) 현행화 공동사업」

〈 목표연도별 목적통행 예측결과 〉

(단위 : 통행/일, %)

구 분			2019년	2025년	2030년	2035년
총 목적통행량			6,348,889	6,343,394	6,293,053	6,129,753
가정기반	통행량	통근	3,028,319	3,079,637	3,077,037	3,001,918
		통학	749,523	644,080	581,123	518,848
		학원	237,717	196,571	177,782	158,315
		쇼핑	451,827	474,560	495,369	516,320
		기타	1,236,642	1,243,494	1,274,276	1,273,976
		계	5,704,028	5,638,342	5,605,588	5,469,377
	분담률	통근	53.1%	54.6%	54.9%	54.9%
		통학	13.1%	11.4%	10.4%	9.5%
		학원	4.2%	3.5%	3.2%	2.9%
		쇼핑	7.9%	8.4%	8.8%	9.4%
		기타	21.7%	22.1%	22.7%	23.3%
		계	100.0%	100.0%	100.0%	100.0%
비가정기반	통행량	업무	366,233	405,122	405,035	394,274
		쇼핑	38,821	35,796	31,366	28,837
		기타	239,807	264,134	251,064	237,266
		계	644,861	705,052	687,465	660,377
	분담률	업무	56.8%	57.5%	58.9%	59.7%
		쇼핑	6.0%	5.1%	4.6%	4.4%
		기타	37.2%	37.5%	36.5%	35.9%
		계	100.0%	100.0%	100.0%	100.0%

자료 : 한국교통연구원(2020.12), 「2020년도 수도권 여객 기·종점통행량(O/D) 현행화 공동사업」

다. 수단통행량 예측

- 인천광역시 관련 총 수단통행량은 2025년 이후 지속적으로 감소되는 것으로 예측됨

〈 인천시 관련 총 주수단통행량 예측 〉

(단위 : 통행/일)

구 분	2019년	2025년	2030년	2035년
인천관련	7,475,740	7,534,588	7,495,898	7,327,138
인천내부	5,293,025	5,215,803	5,163,252	5,009,679
인천↔서울·경기	2,029,476	2,152,514	2,164,120	2,150,762
인천↔외곽	153,236	166,272	168,527	166,697

자료 : 한국교통연구원(2020.12), 「2020년도 수도권 여객 기·종점통행량(O/D) 현행화 공동사업」

〈 인천시 연도별 총 수단통행량 예측결과 〉

(단위: 통행/일, %)

구분		도보/ 자전거	승용차	대중교통		택시	버스+ 지하철	기타	합계
				버스	지하철				
2019년	통행량	1,723,619	2,572,544	659,798	438,010	407,648	213,550	377,214	6,392,384
	비율	27.0%	40.2%	10.3%	6.9%	6.4%	3.3%	5.9%	100.0%
2025년	통행량	1,439,800	2,579,458	656,111	590,455	416,551	301,528	404,494	6,388,397
	비율	22.5%	40.4%	10.3%	9.2%	6.5%	4.7%	6.3%	100.0%
2030년	통행량	1,379,517	2,558,998	646,246	628,418	408,785	316,261	399,895	6,338,120
	비율	21.8%	40.4%	10.2%	9.9%	6.4%	5.0%	6.3%	100.0%
2035년	통행량	1,321,884	2,511,128	622,712	619,978	397,834	311,617	388,087	6,173,240
	비율	21.4%	40.7%	10.1%	10.0%	6.4%	5.0%	6.3%	100.0%

자료 : 한국교통연구원(2020.12), 「2020년도 수도권 여객 기·종점통행량(O/D) 현행화 공동사업」

제3장

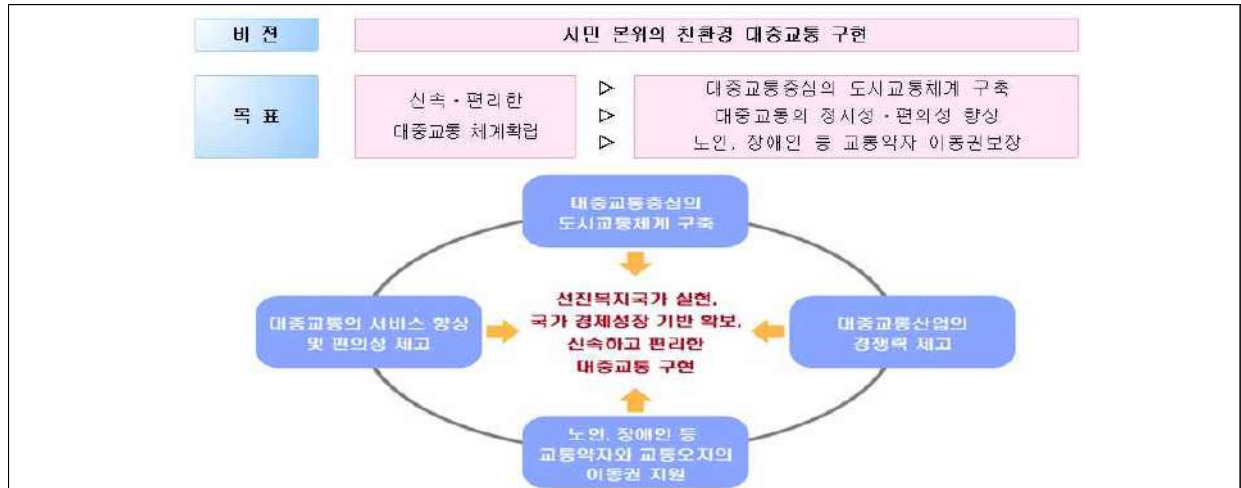
대중교통정책 성과분석

- 3.1 제1-3차 인천시 지방대중교통계획 추진목표
- 3.2 제1-3차 인천시 지방대중교통계획의 정책지표 추진성과 분석
- 3.3 제1-3차 지방대중교통계획의 추진과제의 이행실적 분석
- 3.4 추진성과 종합분석 및 시사점

3.1 인천시 지방대중교통계획의 추진목표

3.1.1 제1차 인천광역시 대중교통계획(2007~2011)

(1) 정책목표



(2) 계획의 지표

- 대중교통수단별 수송실적, 기반시설확충 등에 중점을 두고 10개 정책지표를 2011년과 2016년의 목표년도를 설정함

정책지표	단위	현황	목표년도	
			2011년	2016년
도시철도 수송분담률	%	11.3	13.0	18.0
지하철 연장	km	24.6	34.7	63.6
버스 수송 분담률	%	30.6	30.6	30.6
버스 통행 속도	km/h	20.4	25.0	30.0
버스 전용차로 연장	km	50.8	61.4	145.5
저상버스 대수	대	74	274	(50% 수준)
셔틀버스노선	노선	9	14	18
스크린 도어	역수	-	5	22
장애인 콜택시	대	60	124	124

(3) 추진전략

- 4개 주요추진전략과 15개 부문별 추진전략을 수립하였음

주요 추진전략	부문별 추진전략
대중교통 수단 및 교통시설 확충	○ 대중교통 노선체계 개편
	○ 신교통수단 도입
	○ 환승체계 구축 및 개선
	○ 공영차고지 조성
대중교통의 서비스 향상 및 편의성 제고	○ 대중교통 환승요금체계 개편방안
	○ 대중교통이용 정보체계구축
	○ 교통카드 이용률 제고 및 확대방안
	○ 시내버스 경영 서비스평가 추진
교통약자 및 교통소외지역 이동편의 증진	○ 교통약자의 이동편의 증진
	○ 특별교통수단의 이동편의 증진
	○ 대중교통 소외지역 교통불편해소 지원
교통수요관리 및 대중교통이용 활성화	○ 도심지역 교통수요관리
	○ 교통수요관리를 통한 대중교통이용 활성화
	○ 지속 가능한 친환경 교통정책 추진

3.1.2 제2차 인천광역시 지방대중교통계획(2012~2016)

(1) 정책목표

정책비전	정책목표
「녹색대중교통기반 구축을 통한 보편적 통행권 제공」	대중교통시설 및 수단의 개선 확충
	대중교통 이용활성화 대책
	대중교통산업의 경쟁력 강화

(2) 계획의 지표

- 2차 계획의 정책지표는 대중교통수단 수송분담률, 자가용 수단분담률, 대중교통사고비용, 대중교통재정지원 규모 등으로 설정을 하고, 정책지표의 목표년도를 2016년으로 설정하였음

정책목표	정책지표	현황(2010년)	목표(2016년)
대중교통시설 및 수단의 개선 확충	대중교통수단 수송분담률	40.2	9.8% 증가
대중교통 이용활성화 대책	자가용 수단분담률	45.0	6.9% 감소
	대중교통 사고비용	167억원	5% 감소
대중교통산업의 경쟁력 강화	대중교통 재정지원	1,250억원	10% 감소

(3) 추진전략

- 3개 정책목표에 대해 12개의 추진전략을 수립하였음

정책목표	추진전략
대중교통 수단 및 교통시설 확충	○ 대중교통수단 다양화
	○ 대중교통수단 운영 지원시설 구축
	○ 대중교통수단 이용 연계·환승시설 구축
대중교통의 서비스 향상 및 편의성 제고 교통약자 및 교통소외지역 이동편의 증진	○ 교통수요관리 강화
	○ 대중교통 정보제공시스템 개선
	○ 대중교통 전용지구 도입운영
	○ 대중교통 전용차로 운영개선
	○ 대중교통 요금지불수단 다양화
	○ 교통소외지역 대중교통서비스 개선
	○ 교통약자의 대중교통이용 편의 개선
	○ 대중교통 안전성 확보
교통수요관리 및 대중교통이용 활성화	○ 대중교통산업 운영체계 및 경영여건 개선

3.1.3 제3차 인천광역시 지방대중교통계획(2017~2021)

(1) 정책목표

정책비전	정책목표
「대중교통이 최선의 통행수단이 되는 교통체계」	대중교통 인프라 확충
	대중교통 서비스 확대 및 운영개선
	대중교통 안전강화 및 경영개선

(2) 계획의 지표

- 계획은 5년 단위의 실행계획이므로 정량적으로 측정 및 관측 가능하고, 정책목표 및 추진과제에 부합하는 객관적이고 합리적인 지표를 설정하였음

〈 제3차 인천광역시 지방대중교통계획 계획지표 〉

계획지표		단위	현황 (2017년)	단기 (2021년)	중장기 (2026년)
대중교통 수단분담률1)	예측치	%	29.6	30.1	33.2
	목표치			30.0	33.2
대중교통 총 통행량1)	예측치	천 통행/일	2,436	2,497	2,600
	목표치			2,490	2,782
광역철도 연장2)		km	72.20	76.37	104.86
도시철도 연장2)		km	67.08	67.90	82.20
여객자동차터미널		개소	2	2	3
복합환승센터		개소	-	2	2
버스전용차로 연장		km	106.87	154.57	185.87
대중교통전용지구		개소	-	1	1
버스공영차고지		개소	3	7	10
도시지역 정기이용권 버스 노선		개	-	4	8
수요대응형 대중교통 도입지역		개	-	3	3
광역(급행)버스 노선		개	24	30	34

주 : 1) 2016년 기준으로 도보·자전거를 포함한 수치임

2) 연장은 인천광역시 구간연장임

(3) 추진전략

- 3개 정책목표에 대해 9개의 추진전략을 수립하였음

정책목표	추진전략
대중교통 인프라 확충	○ 대중교통시설 확대
	○ 대중교통 우선처리시스템 확대
대중교통 서비스 확대 및 운영개선	○ 수요자 맞춤형 서비스 제공
	○ 과학적 노선관리 및 환경 개선
	○ 대중교통 이용 활성화
	○ 교통약자 이동지원
	○ 운수업체 및 종사자 관리 강화
대중교통 안전강화 및 경영개선	○ 시설 및 수단 안전관리 강화
	○ 경영 합리화

3.2 1~3차 인천시 지방대중교통계획의 정책지표 추진성과 분석

가. 제1차 인천광역시 대중교통계획(2007~2011)

- 대중교통 공급 및 서비스 개선을 위한 지속적인 노력 필요

주요 추진전략	부문별 추진전략	추진성과
대중교통 수단 및 교통시설 확충	시내버스 노선체계 개편 및 준공영제 도입	<ul style="list-style-type: none"> ■ 기존 장거리·골목노선 개편 및 급행간선노선 신설운영 ■ 민영체계, 인천형 준공영제, 수입금공동관리형 준공영제 시행
	인천도시철도 1호선 개통 및 2호선 건설	<ul style="list-style-type: none"> ■ 인천도시철도 1호선 개통(2011년 3월) ■ 인천도시철도 2호선 사업기간 변경 (변경전 2018년 → 변경 후 2014년)
	광역철도 건설 및 개통	<ul style="list-style-type: none"> ■ 수인선 복선전철 건설 ■ 인천국제공항철도 개통(2010년 12월) -인천공항철도 추가역사 건설(청라역, 영종역) ■ 서울 지하철 7호선 연장 건설 ■ 도시철도2호선 연계 광명역 KTX운영 ■ 광역급행철도(GTX) 송도-청량리 구간 건설 추진
	신교통수단 도입	<ul style="list-style-type: none"> ■ 청라-강서 BRT 시범구간 사업 ■ 월미관광특구 모노레일 사업 ■ 영종지역 도시형 자기부상열차 시범사업 ■ 송도-주안역 노면전차(TRAM) 제안 검토
	환승체계 및 개선	<ul style="list-style-type: none"> ■ 송도복합환승센터 사업 시행 ■ 동인천 북광장 조성 시행 ■ 부평역 북광장 정비사업 추진 ■ 백운역 광장 정비사업 추진
	공영차고지 조성	<ul style="list-style-type: none"> ■ 연수권역 송도공영차고지 준공 ■ 남동권역 공영차고지 조성사업 추진 ■ 계양권역 공영차고지 조성사업 추진
대중교통의 서비스 향상 및 편의성 제고	대중교통 환승요금체계 개편	<ul style="list-style-type: none"> ■ 수도권통합요금제 시행(2009년 10월)
	대중교통 이용 정보체계 구축	<ul style="list-style-type: none"> ■ 버스정보시스템(BIS)구축 -BIS 안내기 미설치 버스정류장에QR코드 부착, 아이폰 앱 서비스 시행 등 ■ 인천-김포 광역BIS 구축 사업 추진 ■ 버스정보관리센터 운영 ■ 첨단교통관리시스템(ATMS) 구축
	교통카드 이용률 제고 및 확대방안	<ul style="list-style-type: none"> ■ 교통카드 단말기 기능 개선

주요 추진전략	부문별 추진전략	추진성과
		<ul style="list-style-type: none"> ■ 카드·현금 통합형 단말기 도입 ■ ONE CARD ALL Pass 사업 개발 지원
	시내버스 경영 및 서비스 평가	<ul style="list-style-type: none"> ■ 시내버스 경영 및 서비스 평가 실시 -2010년 상·하반기 각 1회 진행 ■ 평가 시 '저상버스 도입 의무화' 반영
교통약자 및 교통소외지역 이동편의 증진	교통약자 이동편의 증진	<ul style="list-style-type: none"> ■ 교통약자이동편의증진, 특별교통수단 자문, 저상버스 도입계획, 장애인콜택시 및 이동지원센터에 관한 사항 등이 조례의 주요내용으로 제정
	특별교통수단 이동편의 증진	<ul style="list-style-type: none"> ■ 저상버스 도입(2011년 누적대수 184대) ■ 장애인 콜택시 운영(122대 운영 중) ■ 도시철도역 이동편의시설 개선 ■ 버스 승강장(Shelter) 확충 ■ 시내버스 정류소 표지판 정비
	대중교통소외지역 교통불편 해소	<ul style="list-style-type: none"> ■ 강화군 벽지노선 소실 보상 ■ 강화군 환승할인(무료) 재정지원 ■ 용진군 농어촌 공영버스 운송사업 지원 ■ 노선입찰 재정지원 ■ 대중교통 불편지역 운영비 지원
교통수요관리 및 대중교통이용 활성화	교통수요관리강화	<ul style="list-style-type: none"> ■ 승용차 요일제 확대시행(RFID 구축사업) ■ 교통유발 분담금 징수 강화 ■ 대형 건물 교통량 감축할도 유도
	자전거 이용활성화	<ul style="list-style-type: none"> ■ 도심형 자전거 보급사업 시행 ■ 자전거 이용시설 정비사업 추진 ■ 자전거도로 네트워크 구축 사업 진행
	지속가능한 친환경교통정책	<ul style="list-style-type: none"> ■ 차 없는 거리 지정운영 ■ 대중교통 중심지구(Transit Mall) 지정 운영 ■ 시청앞 광장로 걷고 싶은 거리 운영 ■ 로데오거리 보행우선구역시범사업 추진 ■ 일방통행로 확대시행을 위한 도로정비체계 정비 ■ 버스전용차로 통행위반 단속 ■ 중앙버스전용차로 도입 검토 ■ 시민중심의 주차질서 관리운영 ■ 거주자 우선 주차제 추진

나. 제2차 인천광역시 지방대중교통계획(2012~2016)

- 대중교통수단의 다양화와 교통수요관리 강화 등 일부 추진전략에 대한 성과를 나타내고 있으나 대중교통수단 운영 지원시설 및 연계환승시설 구축, 대중교통 전용지구 도입 운영 등 미흡한 부분의 보완 및 추진이 필요

정책목표	추진전략	추진성과
대중교통시설 및 수단의 개선 확충	대중교통수단 다양화	<ul style="list-style-type: none"> ■ 수인선 복선전철 운행 실시(2012년 6월) ■ 청라-화곡간 BRT 도입(2013년 7월) ■ 자기부상열차 시범운행 실시(2016년 2월)
	대중교통수단 운영 지원시설 구축	-
	대중교통수단 이용 연계·환승시설 구축	-
대중교통 이용활성화 대책	교통수요관리 강화	<ul style="list-style-type: none"> ■ 승용차요일제 시행 확대 ■ 자동차 공유이용 시행(2013년) ■ 산업단지 통근버스 통합운영(2015년 4월)
	대중교통 정보제공시스템 개선	<ul style="list-style-type: none"> ■ BIT 확대 구축 -BIT 1,511개 설치(설치율 29.9%)
	대중교통 전용지구 도입운영	-
	대중교통 전용차로 운영개선	■ 가로변 버스전용차로와 연계, 교차로상 1개 차로 배치
	대중교통 요금지불수단 다양화	■ 대중교통 정기권(M-Pass) 도입
	교통소외지역 대중교통서비스 개선	-
	교통약자의 대중교통이용 편의 개선	<ul style="list-style-type: none"> ■ 저상버스 도입 확대(2015년 누적대수 318대) ■ 장애인 콜택시 운영(260대 운영 중)
	대중교통 안전성 확보	■ 도시철도 스크린 도어 설치
대중교통산업의 경쟁력 강화	대중교통산업 운영체계 및 경영여건 개선	<ul style="list-style-type: none"> ■ 준공영제 실시 -운송원가대비 적자액 전액 재정지원

다. 제3차 인천광역시 지방대중교통계획(2017~2021)

- 대중교통 인프라 확충, 대중교통서비스 확대 및 운영개선, 대중교통안전강화 및 경영개선화 등 일부 추진전략에 대한 성과를 나타내고 있으나 수요자 맞춤형 서비스 제공 등 미흡한 부분의 보완 및 추진이 필요

정책목표	추진전략	추진성과
대중교통 인프라 확충	대중교통시설 확대	<ul style="list-style-type: none"> ■ 인천1호선 송도랜드마크시티 연장 운행 실시 (2020년 12월)
	대중교통 우선처리시스템 확대	<ul style="list-style-type: none"> ■ 청라 GRT 개통(2018년 2월) ■ 계양권역(오류동) 버스공영차고지 준공(2020년 11월)
대중교통 서비스 확대 및 운영개선	수요자 맞춤형 서비스 제공	-
	과학적 노선관리 및 환경 개선	<ul style="list-style-type: none"> ■ 시간선체계 일부 노선 개편(2022년 1월) ■ 광역급행(M)버스 노선신설(6노선, 75대)
	대중교통 이용 활성화	<ul style="list-style-type: none"> ■ 승용차 요일제 일시적 제한(2020년 2월)
	교통약자 이동지원	<ul style="list-style-type: none"> ■ 2층 전기 저상버스 2대 개통(2021년 4월)
대중교통 안전강화 및 경영개선	운수업체 및 종사자 관리 강화	<ul style="list-style-type: none"> ■ 운수업체 경영평가 및 서비스 평가 개선(매년) ■ 종사자 안전교육 확대(매년) ■ 운전자 근로환경 개선(매년)
	시설 및 수단 안전관리 강화	<ul style="list-style-type: none"> ■ 첨단운전자보조시스템 확대(순차적) ■ 차내 비상탈출구, 안전장치 확충(순차적)
	경영 합리화	<ul style="list-style-type: none"> ■ 준공영제 개선(매년) ■ 요금체계 합리화 및 다양화(조례 제정시) ■ 재정지원체계 구축(지속적인 모니터링)

3.3 1~3차 추진과제의 이행실적 분석

가. 제1차 인천광역시 대중교통계획

- 정책지표 중 도시철도 수송분담률, 버스 전용차로 연장, 스크린도어의 목표는 달성하였지만, 지하철 연장, 버스 수송 분담률, 버스 통행 속도, 저상버스 대수, 장애인 콜택시는 달성하지 못하였음

〈 제1차 인천광역시 대중교통계획 정책지표 〉

정책지표	단위	현황	2011년		증감	목표달성률
			목표	실제		
도시철도 수송분담률	%	11.3	13.0	15.2	2.2	129.4%
지하철 연장	km	24.6	34.7	31.2	-3.5	-34.7%
버스 수송 분담률	%	30.6	30.6	28.4	-2.2	-7.19%
버스 통행 속도	km/h	20.4	25.0	18.8	-6.2	-134.8%
버스 전용차로 연장	km	50.8	61.4	85.1	23.7	223.6%
저상버스 대수	대	74	274	184	-90	-45.0%
스크린 도어	역수	-	5	12	7	140.0%
장애인 콜택시	대	60	124	122	-2	-3.13%

나. 제2차 인천광역시 지방대중교통계획

- 정책지표 모두 목표를 달성하지 못하였음

〈 제2차 인천광역시 대중교통계획 정책지표 〉

정책지표		단위	현황	2016년		증감	목표달성률
				목표	실제		
대중교통 분담률	도보/자전거 제외	%	40.2	50.0 (9.8% 증가)	37.4 (2.8% 감소)	-12.6%	-25.2%
	도보/자전거 포함	%	31.3	-	29.6	-	-
승용차 분담률	도보/자전거 제외	%	45.0	38.1 (6.9% 감소)	46.9 (1.9% 증가)	8.8%	-23.1%
	도보/자전거 포함	%	35.1	-	37.2	-	-
대중교통 사고비용		억원	167	158 (5% 감소)	225 (34.7% 증가)	67	-42.4%
대중교통 재정지원		억원	1,250	1,125 (10% 감소)	1,366 (9.3% 증가)	241	-21.4%

다. 제3차 인천광역시 지방대중교통계획

- 정책지표 모두 목표를 달성하지 못하였음

〈 제3차 인천광역시 대중교통계획 정책지표 〉

정책지표		단위	현황	2022년		증감	목표달성률
				목표	실제		
대중교통 분담률	도보/자전거 제외	%	37.4	50.0 (12.6% 증가)	34.2 (3.2% 감소)	-15.8%	-31.6%
	도보/자전거 포함	%	29.6	-	59.7	-	-
승용차 분담률	도보/자전거 제외	%	46.9	38.1 (8.8% 감소)	47.5 (0.6% 증가)	9.4%	-24.7%
	도보/자전거 포함	%	37.2	-	40.4	-	-
대중교통 사고비용		억원	225	158	230	72	-45.6%
대중교통 재정지원		억원	1,366	1,125	1,400	275	-24.4%

3.4 추진성과 종합분석 및 시사점

3.4.1 성과평가

- 제1차, 제2차, 제3차 인천광역시 지방대중교통의 추진전략별 사업의 추진전략별 성과는 다소 미흡한 부분이 있어, 제4차 계획 기간 동안 보완·추진이 필요함

〈 제1차 인천광역시 대중교통계획 추진전략 성과평가 〉

주요 추진전략	부문별 추진전략	추진계획사업	추진 성과평가		
			상	중	하
대중교통 수단 및 교통시설 확충	대중교통 노선체계 및 도시철도망 구축	<ul style="list-style-type: none"> ○ 2009년 시내버스 노선체계 개편 ○ 인천형 준공영제 추진 ○ 수인선 복선전철 건설 ○ 도시철도 1호선 송도연장 ○ 도시철도 2호선 건설 ○ 서울지하철 7호선 연장 	●		
	신교통수단 도입	<ul style="list-style-type: none"> ○ 청라-화곡 BRT시범구간 사업 ○ 영종지역 자기부상열차 ○ 월미관광특구 모노레일 			●
	환승체계 구축 및 개선	<ul style="list-style-type: none"> ○ 환승시설확충 추진계획 수립 ○ 동인천역 북광장 조성 ○ 부평역 북광장 조성 			●
	공영차고지 조성	<ul style="list-style-type: none"> ○ 연수권역 공영차고지 조성 ○ 남동권역 및 서북권역 부지확보 조성 ○ 계양권역 공영차고지 조성 		●	
대중교통 서비스 향상 및 편의성 제고	대중교통 환승요금체계 개편방안	<ul style="list-style-type: none"> ○ 수도권통합요금제 	●		
	대중교통이용 정보체계구축	<ul style="list-style-type: none"> ○ 정류소 안내기(BIT) 확대 및 개선안 ○ 수도권 광역BIS 연계시스템 구축 ○ 통합대중교통안내체계 개선 	●		
	교통카드 이용률 제고 및 확대방안	<ul style="list-style-type: none"> ○ 다양한 대중교통 정기권 도입 ○ 교통카드 단말기 기능개선(하차단말기) ○ 현금계수기 병용 교통카드 단말기 장착 ○ One Card All Pass사업 개발지원 			●
	시내버스 경영 서비스평가 추진	<ul style="list-style-type: none"> ○ 서비스 만족도 조사결과에 따른 개선대책, 발전방안 마련 ○ 평가 우수업체 인센티브 제공 및 불량업체 패널티 적용 		●	
교통약자 및 교통소외지역 이동편의 증진	교통약자의 이동편의 증진	<ul style="list-style-type: none"> ○ 교통약자 이동편의 증진계획 수립 	●		
	특별교통수단의 이동편의 증진	<ul style="list-style-type: none"> ○ 저상버스 도입 ○ 장애인 콜택시 증차 ○ 도시철도역 이동편의시설 개선 ○ 시내버스 승강장(Shelter) 확대설치 ○ 시내버스 정류소 표지판 정비 ○ 교통약자 지원 버스정보시스템 ○ 시내버스 차량내 시설 개선 		●	
	대중교통 소외지역 교통불편해소 지원	<ul style="list-style-type: none"> ○ 교통소외지역 셔틀버스 운행지원 ○ 벽지노선 재정지원 ○ 한정면허 재정지원 	●		
교통수요관리 및 대중교통이용 활성화	도심지역 교통수요관리	<ul style="list-style-type: none"> ○ 특별하게 제한한 사업이 없음 			●
	생활교통수단의 자전거이용 활성화	<ul style="list-style-type: none"> ○ 자전거도로 건설사업 ○ 기존 자전거도로 정비 		●	
	지속 가능한 친환경 교통정책 추진	<ul style="list-style-type: none"> ○ 승용차 요일제 시민참여 확대 ○ 공영주차장 유료화 추진 ○ 거주자 우선 주차제 ○ 도심지역 불법주차 단속강화 ○ 차 없는 거리(Pedestrian mall)지정 운영 ○ 대중교통 이용의 날(차 없는 날)운영 ○ 보행자 중심의 일방통행로 확대추진 ○ 버스전용차로제 확대 ○ 교통유발부담금 제도 개선 		●	

〈 제2차 인천광역시 지방대중교통계획 추진전략 성과평가 〉

주요 추진전략	부문별 추진전략	추진계획사업	추진 성과평가		
			상	중	하
대중교통 수단 및 교통시설 확충	대중교통수단 다양화	<ul style="list-style-type: none"> ○수인선 복선전철 ○청라-화곡간 BRT도입 ○자기부상열차 시범운행 	●		
	대중교통수단 운영 지원시설 구축	<ul style="list-style-type: none"> ○서북권역 공영차고지 조성 ○남동권역 공영차고지 조성 ○계양권역 공영차고지 조성 			●
	대중교통수단 이용 연계·환승시설 구축	<ul style="list-style-type: none"> ○인천시 전역 12개 환승센터 추진 <ul style="list-style-type: none"> - 작전역, 인천대교 영업소, 부평구청역, 원인제역(승구역), 계양역, 청라역, 소래역, 영종역(금산C), 루원시티, 검암역, 부평역, 동인천역 			●
대중교통 서비스 향상 및 편의성 제고	교통수요관리 강화	<ul style="list-style-type: none"> ○승용차요일제 ○자동차 공동이용(Car Sharing) ○선택적 카풀시스템 구축 ○산업단지 통근버스 통합운영 ○자전거 주차장 설치 	●		
	대중교통 정보제공시스템 개선	<ul style="list-style-type: none"> ○BIS 정보 다양화/활용 ○BIS 정보 매체 다양화 ○시스템 개선 ○BIT 확대 구축 			●
	대중교통 전용지구 도입운영	<ul style="list-style-type: none"> ○시장길 버스전용지구 ○신세계백화점 전면도로(인하로) 중앙버스정류장 ○미추홀로 중앙버스정류장 			●
	대중교통 전용차로 운영개선	<ul style="list-style-type: none"> ○인천시 전역 8개 대중교통전용차로 도입 추진 <ul style="list-style-type: none"> - 계산삼거리, 부평구청사거리, 부평시장사거리 옛시민회관사거리 석바위사거리, 모래마을사거리, 길병원사거리, 석천사거리 		●	
	대중교통 요금지불수단 다양화	<ul style="list-style-type: none"> ○대중교통정기권(M-Pass) 도입 	●		
	교통소외지역 대중교통서비스 개선	<ul style="list-style-type: none"> ○기존노선이용 DRT 도입운영 ○시범지역(강화군) DRT 시스템 운영방안 			●
	교통약자의 대중교통이용 편의 개선	<ul style="list-style-type: none"> ○저상버스 도입 ○장애인 콜택시 ○보행우선구역 <ul style="list-style-type: none"> - 신포동 차이나타운로, 송도 보행자 전용도로 		●	
	대중교통 안전성 확보	<ul style="list-style-type: none"> ○버스이용시설 및 수단 안전관리 ○지하철(철도) 시설 및 수단 안전관리 ○버스벌브(Bulb)형 정류장 설치 		●	
	대중교통산업의 경쟁력 강화	<ul style="list-style-type: none"> ○버스산업의 경영여건 개선계획 수립 ○도시철도 경영여건 개선계획 수립 ○비수익노선 운영방안 		●	

〈 제3차 인천광역시 지방대중교통계획 추진전략 성과평가 〉

목표	세부 전략	세부추진과제	추진 성과평가		
			상	중	하
대중교통 인프라 확충	인프라 확충 및 환승체계 구축	광역철도 확충 도시철도 및 신교통 확충 여객자동차터널 신설 복합환승센터 구축		●	
	대중교통 우선처리시스템 확대	버스전용차로 확대 대중교통전용지구 도입 버스공영차고지 확충	●		
대중교통 서비스 확대 및 운영개선	수요자 맞춤형 서비스 제공	정기이용권 버스 확대 농어촌지역 수요대응형 대중교통(DRT) 도입 출퇴근 맞춤형 버스 도입			●
	과학적 노선관리 및 환경 개선	시간선택체계 보완 및 재정립 노선신설 및 조정 버스정류장 개선	●		
	대중교통 이용 활성화	승용차 요일제 확대 기업체 교통수요관리 확대 차 없는 거리/날 운영 확대 녹색교통진흥지역, Car Free City 등의 도 입 연구 대중교통 시간대별 차등(변동) 요금제 도 입		●	
	교통약자 이동지원	특별교통수단 확충 저상버스 확충	●		
	운수업체 및 종사자 관리 강화	운수업체 경영평가 및 서비스평가 개선 종사자 안전교육 확대 운전자 근로환경 개선	●		
	시설 및 수단 안전관리 강화	첨단운전자보조시스템(ADAS) 확대 차내 비상탈출구·안전장치 확충 재생타이어 사용 제한		●	
	경영합리화	준공영제 개선 요금체계 합리화 및 다양화 합리적·객관적 재정지원체계 구축 소형버스 확대		●	

시행시기 : 지속(지속적으로 추진하는 과제), 단기(5년 이내 추진과제), 중기(10년 이내 추진과제), 장기(20년 이내 추진과제)

제4장

대중교통 기본계획의 목표 및 추진전략

4.1 제4차 계획의 추진방향

4.2 제4차 계획의 비전, 목적, 목표 및 추진전략

4.1 제4차 계획의 추진방향

4.1.1 제3차 대중교통기본계획

(1) 정책목표

비전	대중교통이 최선의 통행수단이 되는 교통체계
목적	대중교통의 지속가능성 향상 및 이동권 보장
4대 정책목표 · 11대 추진전략	<p>① 대중교통 수단분담률 제고 및 이용편의 증대</p> <ul style="list-style-type: none"> ▪ 인프라 확충 ▪ 운명 및 서비스 개선 <p>② 대중교통 운영 효율화</p> <ul style="list-style-type: none"> ▪ 네트워크 최적화 ▪ 대중교통체계 정보화 ▪ 버스 요금·재정지원체계 개선 <p>③ 대중교통 안전성 향상</p> <ul style="list-style-type: none"> ▪ 운수업체 안전 관리 ▪ 운전 종사자 안전 관리 ▪ 자동차 안전 관리 <p>④ 대중교통 사각지대 해소</p> <ul style="list-style-type: none"> ▪ 공간적 사각지대 해소 ▪ 시간적 사각지대 해소 ▪ 교통약자 사각지대 해소

(2) 계획의 지표

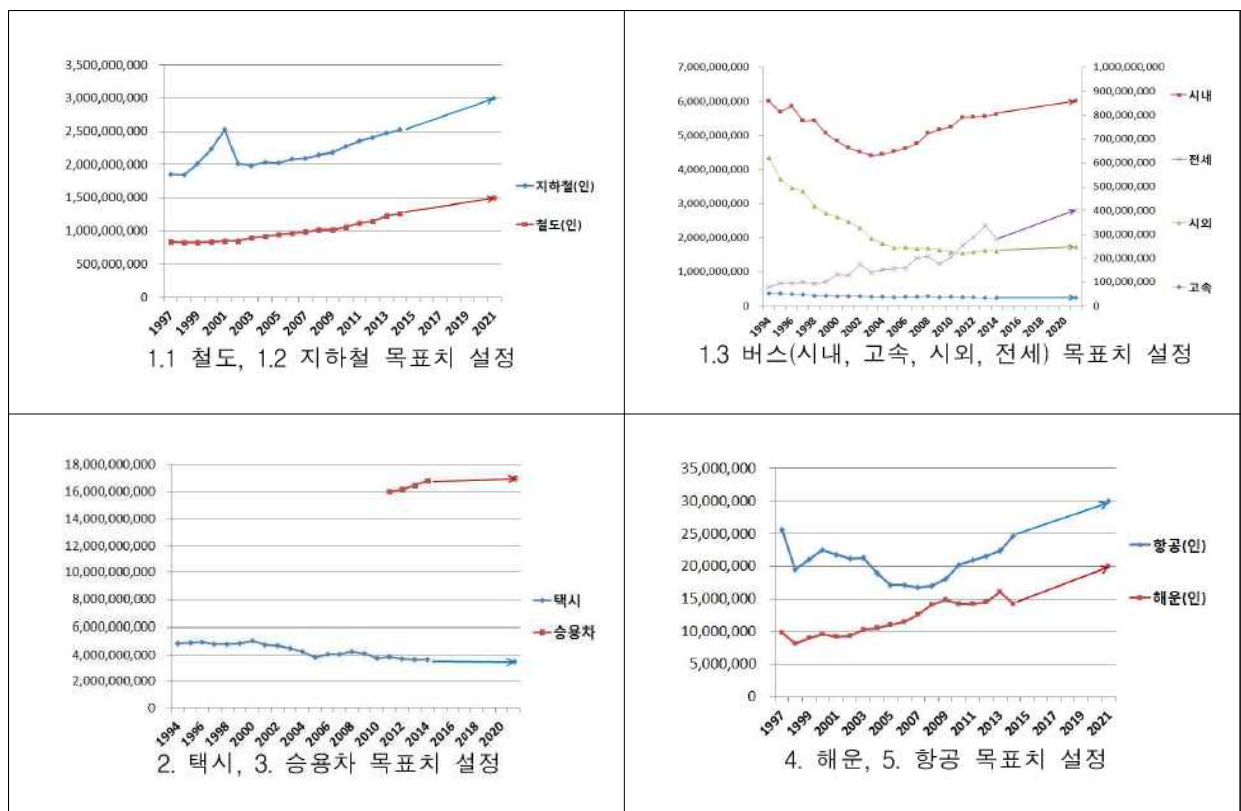
- 5년 단위의 실행 계획이므로 거시적·포괄적 지표사용을 지양하고, 정책목표 및 추진과제와 부합하는 객관적·합리적 지표 설정

목 적	대중교통의 지속가능성 향상 및 이동권 보장			
정책목표	<ul style="list-style-type: none"> ◆ 대중교통 수단분담률 제고 및 이용편의 증대 ◆ 대중교통 운영 효율화 ◆ 대중교통 안전성 향상 ◆ 대중교통 사각지대 해소 			
	계획지표	단위	2015	2021
대중교통 수단 분담률 제고 및 이용편의 증대	■ 대중교통 수송실적 300만명/일 증가	천만명/일	2.7	3.0
	■ 대중교통 수단분담률	%	33	35
	■ 광역버스(직행좌석형) 입석률 0% 달성	%	10	0
	■ 광역급행버스 노선 수	개	26	40
	■ 2층버스 도입대수	대	9	110
	■ 프리미엄 고속버스 도입대수	대	0	100
	■ 무동형 시외버스 도입대수	대	0	700
	■ CNG버스 대수	대	30,153	35,600
대중교통 운영 효율화	■ 대중교통 기·종점 통행시간 10% 단축	분	33	30
	■ 대도시권 출·퇴근시간 25% 단축(수도권 기준)	분	80	60
	■ 고속도로 환승휴게소 고속·시외노선수	개	85	100
	■ 시외버스 통합 예·발매 서비스 노선 수 비율	%	45	80
	■ 시외버스 지정좌석제 노선수	개	2,300	6,000
대중교통 안전성 향상	■ 노선버스 사망자수 50% 감축	명	149	75
	■ 철단안전장치 장착 시외·고속버스 비율	%	0	100
	■ 노선버스 종사자 1일 2교대제 비율	%	51	60
사각지대 해소	■ 수요응답형 대중교통수단 도입지역 100% 확대	개	34	68
	■ 정기이동권 버스 노선 수	개	4	10
	■ 산업단지 계획운송 노선버스 노선 수	개	0	5
	■ 실야 수요응답형 대중교통수단 대수	대	0	100

○ 대중교통 수단분담률 및 수송실적 목표치 설정 근거

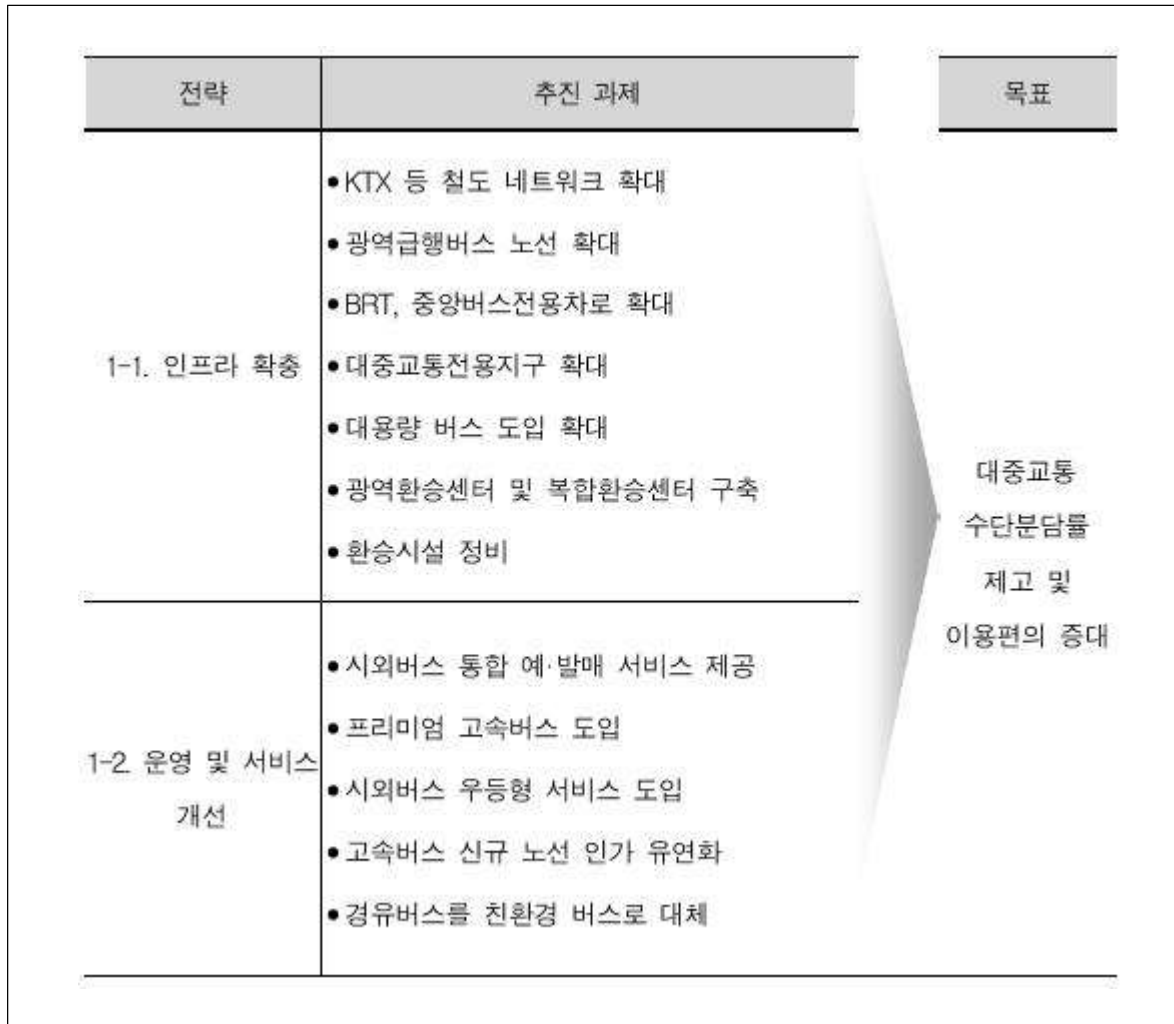
- 교통부문 수단별 수송실적의 시계열 자료를 바탕으로 각 수단별로 2021년의 수송실적 목표치 설정 후 수단분담률 산출

	2014년		2021년	
	통행량	분담율	통행량	분담율
총통행량	30,507,070,535		31,735,000,000	
1. 대중교통 통행량(인/년)	9,960,742,099	32.7%	11,185,000,000	35.2%
대중교통 통행량(인/일)	27,289,704		30,643,836	
1.1 철도	1,263,471,741		1,500,000,000	
1.2 지하철	2,526,166,677		3,000,000,000	
1.3 버스	6,171,103,681		6,685,000,000	
1.3.1 시내	562,395,375		6,000,000,000	
1.3.2 고속	34,873,393		35,000,000	
1.3.3 시외	231,773,395		250,000,000	
1.3.4 전세	280,471,518		400,000,000	
2. 택시	3,682,949,909	12.1%	3,500,000,000	11.0%
3. 승용차	16,824,459,855	55.1%	17,000,000,000	53.6%
4. 해운	14,271,134	0.0%	20,000,000	0.1%
5. 항공	24,647,538	0.1%	30,000,000	0.1%



(3) 추진전략

- 목표 1 : 대중교통 수단분담률 제고 및 이용편의 증대
 - 대중교통의 인프라 확충, 운영 및 서비스 개선을 위한 과제를 추진하여 대중교통수단의 분담률을 제고하고 이용자수 증대를 도모



○ 목표 2 : 대중교통 운영 효율화

- 대중교통 네트워크 최적화, 대중교통체계, 정보화, 버스 요금·재정지원체계 개선을 통해 대중교통체계의 운영 효율화를 도모

전략	개선방안	목표
2-1. 네트워크 최적화	<ul style="list-style-type: none"> •수단별 위계 설정 및 역할분담 •노선 여객자동차운송사업의 업종 및 운행형태 개편 검토 •고속도로 대중교통 환승 서비스 확대 •굴곡 노선 조정 •대중교통 노선체계 분석 및 모니터링 시스템 구축 •노선 신설·조정 기준 개선 	대중교통 운영 효율화
2-2. 대중교통체계 정보화	<ul style="list-style-type: none"> •대중교통정보센터(TAGO) 연계시스템 확대 •버스 정보화사업 확산 •시외버스 통합 전산망 구축 운영 •고속·시외버스 BIS·BMS 구축 운영 • 시내버스 BMS·BIS 및 광역 BIS 구축 확대 •교통카드 데이터 활용성 증대 	
2-3. 버스 요금·재정 지원체계 개선	<ul style="list-style-type: none"> •대중교통 요금조정 시스템 구축 •시내버스 요금체계 개편 •시외버스 요금체계 개편 •합리적이고 객관적인 재정지원체계 구축 	

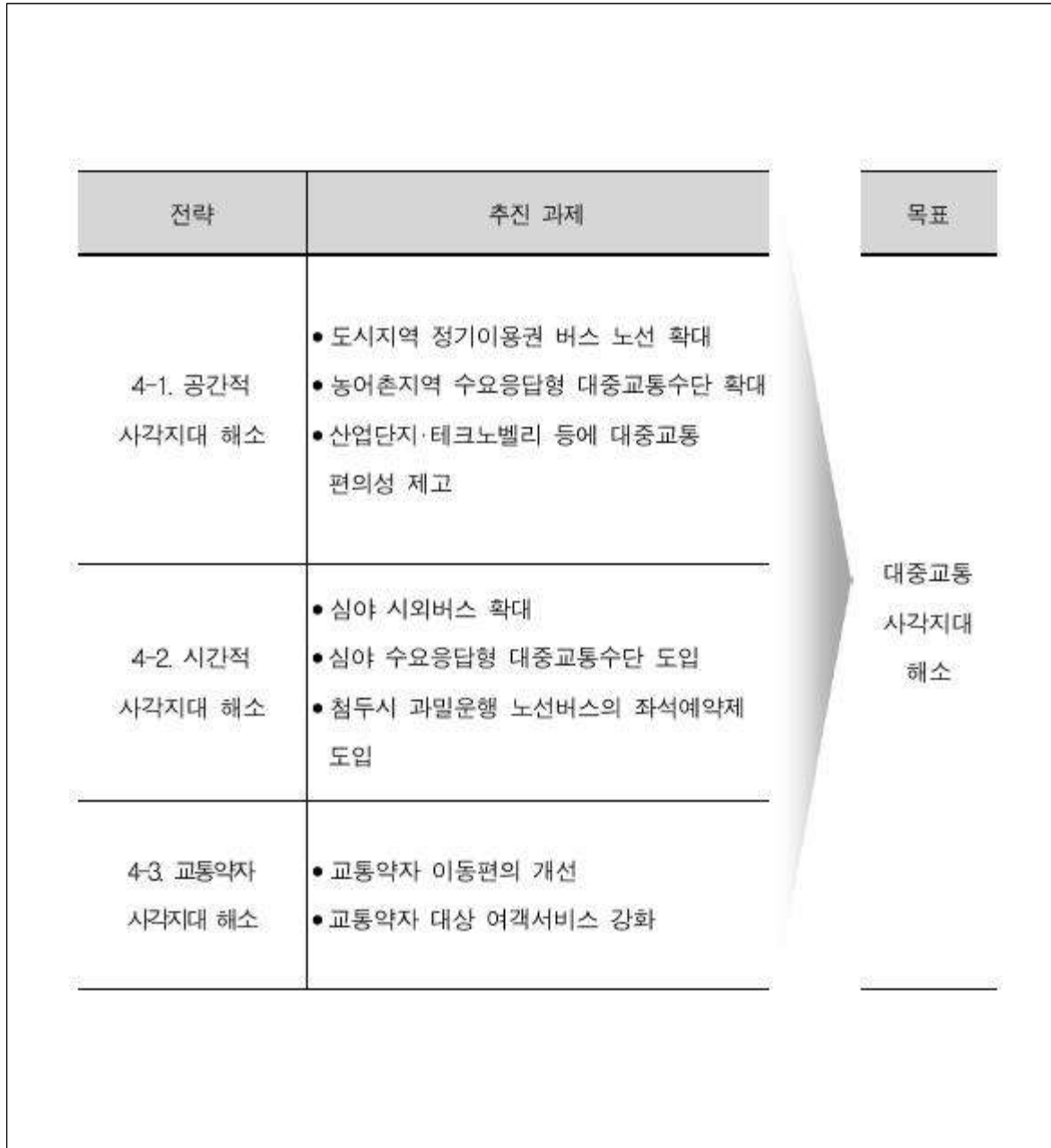
○ 목표 3 : 대중교통 안전성 향상

- 대중교통 관련 대형사고 발생 이후 대중교통부문의 안전성 확보에 관심이 집중됨
- 광역버스의 입석승객 및 안전띠 미착용 승객 사고 시 위험노출, 버스운전기사 과로로 사고위험 노출 등 각종 안전을 위협하는 요소에 대한 개선 필요

전략	추진 과제	목표
3-1. 운수업체 안전관리	<ul style="list-style-type: none"> • 노선버스 운전직 종사자 승무요령 교육 및 배차관리 • 운수업체 교통안전점검 확대 및 강화 • 교통안전 부실 운수업체에 대한 제재 강화 • 안전벨트 착용 및 사고시 행동요령 안내 동영상 상영 	대중교통 안전성 향상
3-2. 운수종사자 안전관리	<ul style="list-style-type: none"> • 노선버스 운전 종사자 근무형태 개선 유도 • 버스 운전 종사자 연속 운전시간 제한 및 휴게(휴식)시간 확보 • 운수종사자 자격관리 강화 • 운수종사자 안전교육 강화 	
3-3. 자동차 안전관리	<ul style="list-style-type: none"> • 졸음운전 등 사고 예방을 위한 첨단안전장치 장착 확대 • 버스 차량의 재생 타이어 사용 제한 • 버스 차량 내 비상 안전장치 확충 	

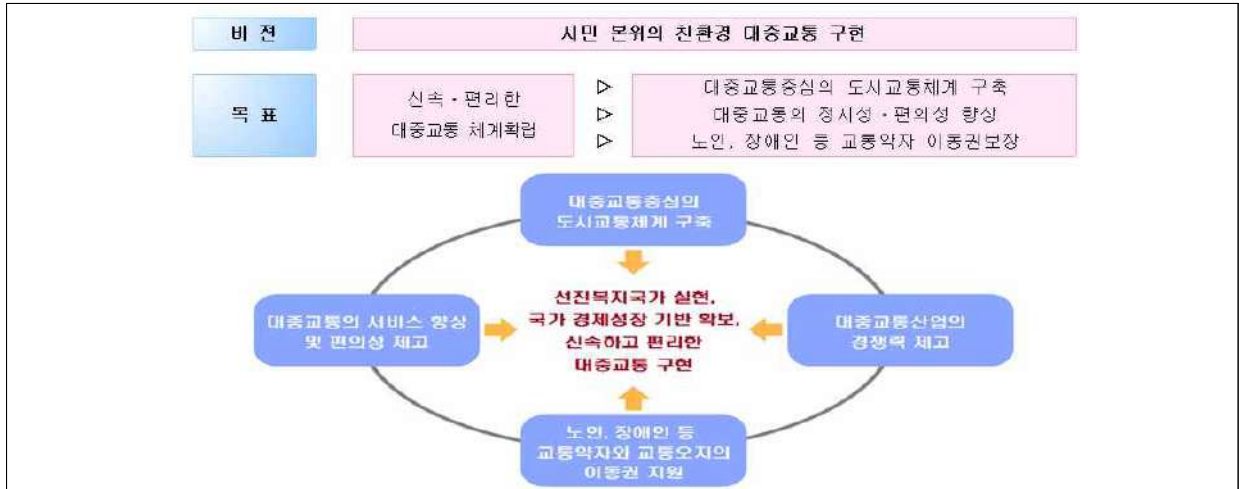
○ 목표 4 : 대중교통 사각지대 해소

- 공간적, 시간적, 이용계층별 사각지대 해소를 위한 과제를 추진하여 대중교통 사각지대 해소를 도모함



4.1.2 제1차 인천광역시 대중교통계획(2007~2011)

(1) 정책목표



(2) 계획의 지표

- 대중교통수단별 수송실적, 기반시설확충 등에 중점을 두고 10개 정책지표를 2011년과 2016년의 목표년도를 설정함

정책지표	단위	현황	목표년도	
			2011년	2016년
도시철도 수송분담률	%	11.3	13.0	18.0
지하철 연장	km	24.6	34.7	63.6
버스 수송 분담률	%	30.6	30.6	30.6
버스 통행 속도	km/h	20.4	25.0	30.0
버스 전용차로 연장	km	50.8	61.4	145.5
저상버스 대수	대	74	274	(50% 수준)
셔틀버스노선	노선	9	14	18
스크린 도어	역수	-	5	22
장애인 콜택시	대	60	124	124

(3) 추진전략

- 4개 주요추진전략과 15개 부문별 추진전략을 수립하였음

주요 추진전략	부문별 추진전략
대중교통 수단 및 교통시설 확충	○ 대중교통 노선체계 개편
	○ 신교통수단 도입
	○ 환승체계 구축 및 개선
	○ 공영차고지 조성
대중교통의 서비스 향상 및 편의성 제고	○ 대중교통 환승요금체계 개편방안
	○ 대중교통이용 정보체계구축
	○ 교통카드 이용률 제고 및 확대방안
	○ 시내버스 경영 서비스평가 추진
교통약자 및 교통소외지역 이동편의 증진	○ 교통약자의 이동편의 증진
	○ 특별교통수단의 이동편의 증진
	○ 대중교통 소외지역 교통불편해소 지원
교통수요관리 및 대중교통이용 활성화	○ 도심지역 교통수요관리
	○ 교통수요관리를 통한 대중교통이용 활성화
	○ 지속 가능한 친환경 교통정책 추진

(4) 추진성과

- 대중교통 공급 및 서비스 개선을 위한 지속적인 노력 필요

주요 추진전략	부문별 추진전략	추진성과
대중교통 수단 및 교통시설 확충	시내버스 노선체계 개편 및 준공영제 도입	<ul style="list-style-type: none"> ■ 기존 장거리·굴곡노선 개편 및 급행간선노선 신설운영 ■ 민영체계, 인천형 준공영제, 수입금공동관리형 준공영제 시행
	인천도시철도 1호선 개통 및 2호선 건설	<ul style="list-style-type: none"> ■ 인천도시철도 1호선 개통(2011년 3월) ■ 인천도시철도 2호선 사업기간 변경 (변경전 2018년 → 변경 후 2014년)
	광역철도 건설 및 개통	<ul style="list-style-type: none"> ■ 수인선 복선전철 건설 ■ 인천국제공항철도 개통(2010년 12월) -인천공항철도 추가역사 건설(청라역, 영종역) ■ 서울 지하철 7호선 연장 건설 ■ 도시철도2호선 연계 광명역 KTX운영 ■ 광역급행철도(GTX) 송도-청량리 구간 건설 추진
	신교통수단 도입	<ul style="list-style-type: none"> ■ 청라-강서 BRT 시범구간 사업 ■ 월미관광특구 모노레일 사업 ■ 영종지역 도시형 자기부상열차 시범사업

주요 추진전략	부문별 추진전략	추진성과
대중교통의 서비스 향상 및 편의성 제고	환승체계 및 개선	<ul style="list-style-type: none"> ■ 송도-주안역 노면전차(TRAM) 제안 검토 ■ 송도복합환승센터 사업 시행 ■ 동인천 북광장 조성 시행 ■ 부평역 북광장 정비사업 추진 ■ 백운역 광장 정비사업 추진
	공영차고지 조성	<ul style="list-style-type: none"> ■ 연수권역 송도공영차고지 준공 ■ 남동권역 공영차고지 조성사업 추진 ■ 계양권역 공영차고지 조성사업 추진
	대중교통 환승요금체계 개편	<ul style="list-style-type: none"> ■ 수도권통합요금제 시행(2009년 10월) ■ 버스정보시스템(BIS)구축
	대중교통 이용 정보체계 구축	<ul style="list-style-type: none"> -BIS 안내기 미설치 버스정류장에QR코드 부착, 아이폰 앱 서비스 시행 등 ■ 인천-김포 광역BIS 구축 사업 추진 ■ 버스정보관리센터 운영 ■ 첨단교통관리시스템(ATMS) 구축
대중교통의 서비스 향상 및 편의성 제고	교통카드 이용률 제고 및 확대방안	<ul style="list-style-type: none"> ■ 교통카드 단말기 기능 개선 ■ 카드·현금 통합형 단말기 도입 ■ ONE CARD ALL Pass 사업 개발 지원
	시내버스 경영 및 서비스 평가	<ul style="list-style-type: none"> ■ 시내버스 경영 및 서비스 평가 실시 -2010년 상·하반기 각 1회 진행 ■ 평가 시 '저상버스 도입 의무화' 반영
	교통약자 이동편의 증진	<ul style="list-style-type: none"> ■ 교통약자이동편의증진, 특별교통수단 자문, 저상버스 도입계획, 장애인콜택시 및 이동지원센터에 관한 사항 등이 조례의 주요내용으로 제정
	특별교통수단 이동편의 증진	<ul style="list-style-type: none"> ■ 저상버스 도입(2011년 누적대수 184대) ■ 장애인 콜택시 운영(122대 운영 중) ■ 도시철도역 이동편의시설 개선 ■ 버스 승강장(Shelter) 확충 ■ 시내버스 정류소 표지판 정비
교통수요관리 및 대중교통이용 활성화	대중교통소외지역 교통불편 해소	<ul style="list-style-type: none"> ■ 강화군 벽지노선 소실 보상 ■ 강화군 환승할인(무료) 재정지원 ■ 웅진군 농어촌 공영버스 운송사업 지원 ■ 노선입찰 재정지원 ■ 대중교통 불편지역 운영비 지원
	교통수요관리강화	<ul style="list-style-type: none"> ■ 승용차 요일제 확대시행(RFID 구축사업) ■ 교통유발 분담금 징수 강화 ■ 대형 건물 교통량 감축활동 유도
	자전거 이용활성화	<ul style="list-style-type: none"> ■ 도심형 자전거 보급사업 시행 ■ 자전거 이용시설 정비사업 추진 ■ 자전거도로 네트워크 구축 사업 진행 ■ 차 없는 거리 지정·운영
	지속가능한 친환경교통정책	<ul style="list-style-type: none"> ■ 대중교통 중심지구(Transit Mall) 지정 운영 ■ 시청앞 광장로 걷고 싶은 거리 운영 ■ 로데오거리 보행우선구역시범사업 추진 ■ 일방통행로 확대시행을 위한 도로정비체계 정비 ■ 버스전용차로 통행위반 단속 ■ 중앙버스전용차로 도입 검토 ■ 시민중심의 주차질서 관리운영 ■ 거주자 우선 주차제 추진

4.1.3 제2차 인천광역시 지방대중교통계획(2012~2016)

(1) 정책목표

정책비전	정책목표
「녹색대중교통기반 구축을 통한 보편적 통행권 제공」	대중교통시설 및 수단의 개선 확충
	대중교통 이용활성화 대책
	대중교통산업의 경쟁력 강화

(2) 계획의 지표

- 2차 계획의 정책지표는 대중교통수단 수송분담률, 자가용 수단분담률, 대중교통사고비용, 대중교통재정지원 규모 등으로 설정을 하고, 정책지표의 목표년도를 2016년으로 설정하였음

정책목표	정책지표	현황(2010년)	목표(2016년)
대중교통시설 및 수단의 개선 확충	대중교통수단 수송분담률	40.2	9.8% 증가
대중교통 이용활성화 대책	자가용 수단분담률	45.0	6.9% 감소
	대중교통 사고비용	167억원	5% 감소
대중교통산업의 경쟁력 강화	대중교통 재정지원	1,250억원	10% 감소

(3) 추진전략

- 3개 정책목표에 대해 12개의 추진전략을 수립하였음

정책목표	추진전략
대중교통 수단 및 교통시설 확충	○ 대중교통수단 다양화
	○ 대중교통수단 운영 지원시설 구축
	○ 대중교통수단 이용 연계·환승시설 구축
대중교통의 서비스 향상 및 편의성 제고 교통약자 및 교통소외지역 이동편의 증진	○ 교통수요관리 강화
	○ 대중교통 정보제공시스템 개선
	○ 대중교통 전용지구 도입운영
	○ 대중교통 전용차로 운영개선
	○ 대중교통 요금지불수단 다양화
	○ 교통소외지역 대중교통서비스 개선
	○ 교통약자의 대중교통이용 편의 개선
	○ 대중교통 안전성 확보
교통수요관리 및 대중교통이용 활성화	○ 대중교통산업 운영체계 및 경영여건 개선

(4) 추진성과

- 대중교통수단의 다양화와 교통수요관리 강화 등 일부 추진전략에 대한 성과를 나타내고 있으나 대중교통수단 운영 지원시설 및 연계환승시설 구축, 대중교통 전용지구 도입 운영 등 미흡한 부분의 보완 및 추진이 필요

정책목표	추진전략	추진성과
대중교통시설 및 수단의 개선 확충	대중교통수단 다양화	<ul style="list-style-type: none"> ■ 수인선 복선전철 운행 실시(2012년 6월) ■ 청라-화곡간 BRT 도입(2013년 7월) ■ 자기부상열차 시범운행 실시(2016년 2월)
	대중교통수단 운영 지원시설 구축	-
	대중교통수단 이용 연계·환승시설 구축	-
대중교통 이용활성화 대책	교통수요관리 강화	<ul style="list-style-type: none"> ■ 승용차요일제 시행 확대 ■ 자동차 공동이용 시행(2013년) ■ 산업단지 통근버스 통합운영(2015년 4월)
	대중교통 정보제공시스템 개선	<ul style="list-style-type: none"> ■ BIT 확대 구축 -BIT 1,511개 설치(설치율 29.9%)
	대중교통 전용지구 도입운영	-
	대중교통 전용차로 운영개선	■ 가로변 버스전용차로와 연계, 교차로상 1개 차로 배치
	대중교통 요금지불수단 다양화	■ 대중교통 정기권(M-Pass) 도입
	교통소외지역 대중교통서비스 개선	-
	교통약자의 대중교통이용 편의 개선	<ul style="list-style-type: none"> ■ 저상버스 도입 확대(2015년 누적대수 318대) ■ 장애인 콜택시 운영(260대 운영 중)
	대중교통 안전성 확보	■ 도시철도 스크린 도어 설치
대중교통산업의 경쟁력 강화	대중교통산업 운영체계 및 경영여건 개선	<ul style="list-style-type: none"> ■ 준공영제 실시 -운송원가대비 적자액 전액 재정지원

4.1.4 제3차 인천광역시 지방대중교통계획(2017~2021)

(1) 정책목표

정책비전	정책목표
「대중교통이 최선의 통행수단이 되는 교통체계」	대중교통 인프라 확충
	대중교통 서비스 확대 및 운영개선
	대중교통 안전강화 및 경영개선

(2) 계획의 지표

- 계획은 5년 단위의 실행계획이므로 정량적으로 측정 및 관측 가능하고, 정책목표 및 추진 과제에 부합하는 객관적이고 합리적인 지표를 설정하였음

〈 제3차 인천광역시 지방대중교통계획 계획지표 〉

계획지표		단위	현황 (2017년)	단기 (2021년)	중장기 (2026년)
대중교통 수단분담률 ¹⁾	예측치	%	29.6	30.1	33.2
	목표치			30.0	33.2
대중교통 총 통행량 ¹⁾	예측치	천 통행/일	2,436	2,497	2,600
	목표치			2,490	2,782
광역철도 연장 ²⁾		km	72.20	76.37	104.86
도시철도 연장 ²⁾		km	67.08	67.90	82.20
여객자동차터미널		개소	2	2	3
복합환승센터		개소	—	2	2
버스전용차로 연장		km	106.87	154.57	185.87
대중교통전용지구		개소	—	1	1
버스공영차고지		개소	3	7	10
도시지역 정기이용권 버스 노선		개	—	4	8
수요대응형 대중교통 도입지역		개	—	3	3
광역(급행)버스 노선		개	24	30	34

주 : 1) 2016년 기준으로 도보·자전거를 포함한 수치임

2) 연장은 인천광역시 구간연장임

(3) 추진전략

- 3개 정책목표에 대해 9개의 추진전략을 수립하였음

정책목표	추진전략
대중교통 인프라 확충	○ 대중교통시설 확대
	○ 대중교통 우선처리시스템 확대
대중교통 서비스 확대 및 운영개선	○ 수요자 맞춤형 서비스 제공
	○ 과학적 노선관리 및 환경 개선
	○ 대중교통 이용 활성화
	○ 교통약자 이동지원
대중교통 안전강화 및 경영개선	○ 운수업체 및 종사자 관리 강화
	○ 시설 및 수단 안전관리 강화
	○ 경영 합리화

(4) 추진성과

- 대중교통 인프라 확충, 대중교통서비스 확대 및 운영개선, 대중교통안전강화 및 경영개선화 등 일부 추진전략에 대한 성과를 나타내고 있으나 수요자 맞춤형 서비스 제공 등 미흡한 부분의 보완 및 추진이 필요

정책목표	추진전략	추진성과
대중교통 인프라 확충	대중교통시설 확대	<ul style="list-style-type: none"> ■ 인천1호선 송도랜드마크시티 연장 운행 실시 (2020년 12월)
	대중교통 우선처리시스템 확대	<ul style="list-style-type: none"> ■ 청라 GRT 개통(2018년 2월) ■ 계양권역(오류동) 버스공영차고지 준공(2020년 11월)
대중교통 서비스 확대 및 운영개선	수요자 맞춤형 서비스 제공	-
	과학적 노선관리 및 환경 개선	<ul style="list-style-type: none"> ■ 지간선체계 일부 노선 개편(2022년 1월) ■ 광역급행(M)버스 노선신설(6노선, 75대)
	대중교통 이용 활성화	<ul style="list-style-type: none"> ■ 승용차 요일제 일시적 제한(2020년 2월)
	교통약자 이동지원	<ul style="list-style-type: none"> ■ 2층 전기 저상버스 2대 개통(2021년 4월)
대중교통 안전강화 및 경영개선	운수업체 및 종사자 관리 강화	<ul style="list-style-type: none"> ■ 운수업체 경영평가 및 서비스 평가 개선(매년) ■ 종사자 안전교육 확대(매년) ■ 운전자 근로환경 개선(매년)
	시설 및 수단 안전관리 강화	<ul style="list-style-type: none"> ■ 첨단운전자보조시스템 확대(순차적) ■ 차내 비상탈출구, 안전장치 확충(순차적)
	경영 합리화	<ul style="list-style-type: none"> ■ 준공영제 개선(매년) ■ 요금체계 합리화 및 다양화(조례 제정시) ■ 재정지원체계 구축(지속적인 모니터링)

4.1.5 국내 대중교통 정책 동향

(1) 대중교통 정책 변화 추이

- 국가 대중교통정책의 시대별 방향은 1960년대 교통인프라 구축을 시작하여 2010년대 운영 효율화 방향으로 이어지고 있음

정책목표	추진성과
1960년대	<ul style="list-style-type: none"> ○ 교통인프라 구축 -제부흥산업의 추진과 함께 전차운행 중단, 자가용 승용차의 보급 및 버스중심의 대중교통체계가 형성되는 시기로, 버스가 도시교통의 중심축을 형성
1970년대	<ul style="list-style-type: none"> ○ 지하철시대 돌입 -경제성장과 도로망을 확충하는 동시에 지하철 시대가 개막된 시기로, 서울 지하철 1호선이 개통(1974년)
1980년대	<ul style="list-style-type: none"> ○ 승용차 대중화로 도시교통정비 촉진 시작 -자동차의 대중화로 도로정비가 활발한 가운데, 서울지하철 2·3·4호선이 개통되어 본격적인 지하철 시대를 도래
1990년대	<ul style="list-style-type: none"> ○ 승용차 중심 교통체계로 도시교통문제 심화 -자동차 1,000만대(1997년) 시대의 도래와 함께 자동차 중심의 도시교통체계가 구축되면서 대중교통 서비스의 질적 향상을 위해 노력하는 시기로 승용차 이용을 억제하고 대중교통 수요를 증대하기 위한 대중교통 서비스의 다양화 및 고급화를 추진
2000년대	<ul style="list-style-type: none"> ○ 승용차 중심에서 대중교통 중심으로 전환 -서울의 대중교통체계 개편을 필두로 대중교통체계의 획기적 개선을 위한 정책이 시행되고 대중교통의 육성 및 이용 활성화를 위한 제도적 기반을 갖추어 가고 있음
2010년대	<ul style="list-style-type: none"> ○ 공급확대에서 운영효율화로 전환, 투자효율화 -대중교통수단의 경량화로 운영효율을 높이고, 시설(H/W)투자의 확대 보다는 BIS, 통합전산망 등(S/W)의 개발을 중요시 하고 있음

교통수단의 변화	버스 → 지하철 → 경전철/BRT → 맞춤형버스
네트워크 효율화	선 중심(도로, 철도) → 점 중심(환승센터)
이용 편의 제고	BIS, 환승할인, 교통카드, 통합전산망
고속화 · 광역화	고속철도, 광역급행철도, 광역급행버스

자료: 제3차 대중교통 기본계획(2017~2021), 국토교통부, 2017.2

(2) 녹색교통정책

- 권역별·교통수단별 온실가스 감축 ‘목표관리제’ 도입
 - 온실가스 배출계수를 개발하여 권역별·교통수단별 감축 잠재량을 산정(‘10.12)하고, 정기적으로 모니터링
 - 녹색교통진흥대책지역’을 시범 선정하고, 승용차 운행 제한 등 특별관리
- 에너지소비·탄소배출 절감을 위한 교통수요관리 강화
 - 온실가스 대량 배출지역 등까지 혼잡통행료를 부과하는 제도를 도입(수입 전액은 대중교통시설에 투자)
- 전기버스 대중화 및 활성화
 - 에너지 소비 및 탄소배출 저감을 위해 친환경 전기버스 활성화 방안 연구
 - 무인배터리교환식 전기버스, 온라인 전기버스 등 다양한 전기버스의 연구 및 실용화 방안 적용
 - 몇몇 지자체에서 시범사업으로 운영 중에 있음(포항시, 제주시 등)

(3) 대중교통수단 정책

가. 신 교통수단의 개발 및 도입

- PM, MM 등 경쟁수단 도입 확산에 따라 버스 수단분담률 감소 전망
- 최근 기술발전으로 신 교통수단들이 도입 활성화되고 있음
- 2018년부터 도입되기 시작한 PM이 경우 최근 이용자 수가 큰 폭으로 증가하면서 주요 단거리 교통수단 중 하나로 자리매김함
- 스마트폰 앱을 통한 예약 및 결제와 주차에 제약이 없는 Free-Floating 방식을 적용하여 가까운 거리를 빠르게 이동하고 싶은 통행자들의 욕구를 충족시킨 것이 주효함
- PM뿐만 아니라 전기동력 기반의 초소형 차량인 Micro Mobility(MM)는 기존 차량보다 크기가 작고 가격이 저렴해 향후 대중화 가능성이 높은 수단임



출처: 익고양 / 중앙일보, 2020.09.01.

〈 공유 전동킥보드 〉



〈 서울시 공유 전동킥보드 현황 〉



출처: 초소형차 현황과 국내 입법화 동향, KAMA 웹진, 2018 / TRANSPARENCY MARKET RESEARCH

〈 주요 마이크로 모빌리티 개발 사례 〉



〈 마이크로 모빌리티 시장 전망 〉

나. DRT 도입으로 단거리 노선버스 수요감소 전망

- DRT(Demand REsponsive Transit)는 수요대응형 교통체계를 뜻하는 단어로 기존의 정류장, 역사 기반의 교통서비스가 아닌 수용기반으로 운행하는 대중교통 서비스를 의미함
- 주로 6~15인승 밴 형태의 교통수단을 이용해 수요가 있는 곳으로 가서 사람을 태우고 목적지에 내려주며, 중간 경로에 탑승을 요청한 승객이 있는 경우 추가로 승객을 태워서 이동
- 기존의 콜택시와 다른 점은 버스처럼 여러 사람의 출발지와 도착지를 모두 고려하여 최적의 경로를 산출해 이동하며 다수에게 서비스를 제공한다는 점임
- 우리나라에서도 몇몇 기업들이 정부 혹은 지자체와의 협력을 통해 시범 사업을 거쳐 정식 서비스를 시작함
- 대표적으로 현대오트모버는 인천시와 협업하여 영종 국제도시를 시작으로 서비스 지역을 넓히고 있고, 현대자동차 또한 서울시 은평구와 세종시에서 셔클이라는 DRT서비스를 운영 중임



- 정류장 기반 수요대응형 서비스
- 영종국제도시 정식운영 시작 ('20.10.26~)



출처: 현대오트모버, 2020, 국토교통부 2020년 스마트시티 챌린지 사업

< 현대오트모버 I-MOD >



- Door-to-door 수요대응형 서비스
- 서울시 은평구 정식운영 시작 ('21.3.9~)



출처: HMG JOURNAL

(4) 도시철도 정책방향 : 인프라의 지속적 투자를 위해 도시철도

- 새로운 철도 인프라를 건설하려면 해당사업이 경제적으로 타당한지에 대한 사전검증과 평가를 받아야 함
- 타당성 조사에서 가장 큰 영향력을 가지는 경제성 분석은 비용-편익분석을 통해 사업의 경제적 효과와 투자 적합성 여부를 결정하기 위한 것임
- 하지만 향후 인구가 감소하여 총 통행량 감소가 전망되는데, 도시철도 수요도 함께 감소할 가능성이 높음
- 뉴노멀 시대에도 도시철도 투자를 지속하기 위해서는 비용 절감과 함께 도시철도 사업의 편익을 높이는 구체적인 방안 마련이 필요
- 혼잡완화 편익의 경우 혼잡도에 따른 승객들의 불편감을 불효용 수치로 계산하고, 환승 시간 절감 편익은 새로운 철도사업에 의해 바뀌는 환승 시간의 가치를 산출하여 반영하고 있음
- 뉴노멀 시대 사회여건 변화와 통행행태 전망을 토대로 향후 대도시 대중교통은 도시철도 중심으로 PM, MM, 자전거, 버스 등 다양한 수단을 연계하는 형태로 운영될 것으로 보임
- 뉴노멀 시대에는 도시철도 거점역 중심으로 모빌리티 허브 구축이 필요
- 모빌리티 허브는 다양한 교통수단과 서비스를 연계하여 시민들의 사회경제 활동을 지원하는 거점시설로써, 대중교통, UAM, GTX, 승용차, 자전거, PM 등 다양한 수단 간 환승을 지원하는 교통연계시설과 행정편의시설, 업무상업시설, 물류시설 등으로 이루어질 수 있음
- 모빌리티 허브는 위치, 기능, 역할에 따라 여러 가지 유형으로 구축될 것으로 보이는데, 광역통행 수요가 많은 거점은 기존의 복합환승센터를 개선하여 장래 새로운 광역교통수단 도입에 대비한 기능을 강화하고, 간선통행 수요가 많은 주요 환승역은 간선 통행의 효율적인 처리와 함께 지역 생활물류의 거점 역할도 할 수 있도록 타 수단과의 환승시설과 소규모 물류시설 등의 구축이 필요할 것으로 판단됨



(5) 버스 정책방향 : 수요감소, DRT 등 다양한 서비스 제공 필요

- 뉴노멀 시대 축소가 예상되는 노선버스의 역할을 고려하여 DRT와 같은 새로운 버스 서비스의 제공을 검토할 필요가 있음
- 해외 주요 도시들의 사례를 보면, 일본의 전철기업인 Odakyu는 스페인의 모빌리티 스타트업 기업인 Shotl과 협업하여 철도역 중심으로 DRT서비스로 철도 접근성을 두 차례 진행 하면서 DRT 서비스로 철도 접근성을 개선하고자 함
- 미국의 공유 모빌리티 솔루션업체 Via는 다양한 도시들과 손잡고 도심 내에서 DRT서비스를 운영 중임
- 미국의 뉴저지에서는 시 당국이 두 지역을 오가는 수요가 적은 버스 노선을 취소하는 대신에 Via와 협업하여 2020년 2월부터 DRT서비스를 운영 중인데, 기존에 운영 중인 대중교통과의 경쟁을 피하고자 기존 버스노선처럼 두 지역을 오가는 통행만 예약을 받음
- 그 외에 영국 런던에서는 민간기업이 2019년 4월에 TfL로부터 독일 베를린에서는 베를린 교통 당국과 협업하여 2018년 9월부터 운영 중임



4.1.6 국외 대중교통 정책 동향

(1) 자율주행 셔틀

- 자율주행 자동차는 전세계적으로 가장 주목을 끄는 이슈임
- 스펀 A. 베이커 스탠포드대학교 경영대학원 교수는 완전 자율주행 시대는 20년 정도의 시간이 걸릴 것이라고 전망
- 교통사고에 대한 딜레마, 프라이버시 침해와 보안, 법적 규제 등 자율주행이 해결해야 하는 요소는 많이 남아있음
- 셔틀(Shuttle), 팟(Pod), 미니버스(Mini Bus) 등 용어에 조금씩 차이는 있지만 일반 자동차와 혼재될 우려가 적은 단 구간의 지정된 노선을 운행하는 자율주행 셔틀은 네덜란드를 비롯한 세계 각 국에서 이미 운영 중임

가) 유럽

- 자율주행 자동차는 네덜란드의 위팟(WEpods)은 세계 최초로 일반도로에서 운행된 무인 셔틀버스로 12인(6인 좌석, 6인 입석) 수송에 최대 40km/h로 이동이 가능
- WEpods은 운전대가 아예 없는 자율주행 차량이며 전기를 동력으로 한 번 충전에 100km까지 주행이 가능하다. 모든 관리가 원격중앙 제어실에서 통제되며, 차량 스스로는 레이더, 레이더 센서, 카메라 등 여러장치를 통해 내장되어 있는 컴퓨터를 통해 이루어짐
- 영국의 해리(Harry)는 최대 10mph(약 16km/h)까지 주행할 수 있으며 장애물을 감지하고 피하는 첨단 센서와 최첨단 소프트웨어로 제어됨



- 스위스 시온(Sion)의 스마트셔틀(SmartShuttle)은 2016년 6월부터 시온의 구시가지에서 약 1.5km의 노선을 시험운행을 하고 있음
- 스마트셔틀은 프랑스 기업 나브야 아마(Navya Arma)가 개발한 15인승 자율주행 전기차로,

스위스 스타트업인 베스트마일(BestMile)이 개발한 자율주행 프로그램을 통하여 최대 20km/h의 속도로 최대 11명을 수송할 수 있다. 스마트셔틀은 일반인들이 무료로 이용할 수 있고, 앱을 통해 차량의 현재 위치 및 도착예정 시간을 확인할 수 있음



- 스마트셔프랑스 파리의 EasyMile사의 무인 셔틀 EZ10 도입을 위해 시범운행을 실시하고 있음
- 2016년 12월 세느 강변 도로에서의 시범운행을 시작으로 2017년에는 샤를 드골(Charles de Gaulle) 대교에서 1월부터 4월까지 3개월간 약 3만명의 승객을 수송하며 시범운행을 마쳤음



나) 일본

- 일본의 Robot Shuttle은 2016년 7월에 도입하여 지금까지 쇼핑몰과 공원, 대학 내에서 시범운행을 하고 있으며, 최근에는 요코하마 현의 카나자와 동물원(Kanazawa Zoo)에서 동물원 방문객들을 대상으로 코뿔소와 기린 우리를 따라 도는 약 180m의 노선을 운행하는 시승행사를 개최하기도 하였음



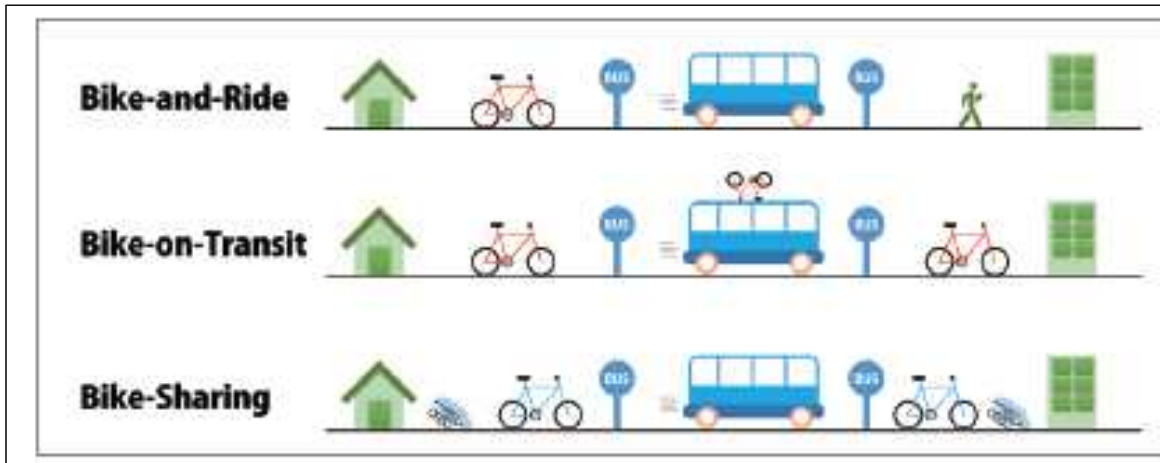
다) 미국, 싱가포르

- 미국 라스베이가스 Olli, 싱가포르 Gardens by the Bay 식물원, 핀란드 헬싱키 SOHJOA 프로젝트, 독일 도이체 반(Deutsche Bahn), 아랍에미레이트 두바이 등 많은 나라에서 자율주행 셔틀을 운영하고 있음.



(2) 공공자전거를 활용한 대중교통 활성화 전략

- 자전거는 친환경 교통수단으로 각광을 받고 있으나, 장거리 이동이 어려운 탓에 기존의 대중교통을 대체하기에는 한계가 있다. 이러한 문제를 극복하기 위해 버스, 도시철도 등 대중교통과 자전거를 연계하는 Bike-and-Ride,¹⁾ 및 Bike-on-Transit,²⁾ 개념의 정책들이 도입되었음



- 공공자전거(Bike-Sharing)를 활용한 자전거-대중교통 연계정책이 도입되고 있다. 이용자는 출발지 인근의 공공자전거 대여소(Bike-Share Station)에서 자전거를 빌려서 대중교통 정류장까지 이동하거나, 대중교통으로 이동한 뒤 정류장에서 목적지 인근까지 공공자전거를 이용할 수 있음
- 친환경 교통수단을 활용할 수 있고, 수단선택의 기회를 다양하게 해주고 기존 대중교통망을 넓혀줄 것으로 기대되고 있음

연계 수단	연계	인접 연계	연계없음	운영안함*
버스(Bus)	2,531	477	368	2
도시철도(Transit rail)	440	512	1,707	719
중전철(Heavy rail)	292	358	1,336	1,392
경전철(Light rail)	131	149	1,809	1,289
통근철도(Commuter rail)	59	78	2,191	1,050
페리(Ferry)	21	34	1,632	1,691

* 대여소가 위치한 지역에 해당 대중교통을 운영하지 않는 경우

출처 : Passenger Travel Facts and Figures, BTS, 2015

4.1.7 기타 국내외 대중교통 정책동향 및 시사점

(1) 유럽의 Maas관련 정책

- 유럽에서는 통합모빌리티 서비스(Mobility as a service, MaaS)가 성공적으로 운영될 수 있도록 기술구현 및 정책방향 논의를 위한 유럽 통합교통서비스 연합인 MaaS Alliance 설립함
- MaaS서비스는 기존의 대중교통 수단과 새로운 모빌리티서비스 분야(공유차, 퍼스널모빌리티, 수요대응서비스 등)간 교통/모빌리티 정보의 연계 및 통합이 필수적이며, 이러한 교통/모빌리티 정보는 공공재 성격으로 원활하게 공유되고 연계될 수 있는 법 제도적 기반 마련이 필요한 상황임
- 유럽 통합교통서비스 연합은 통합 모빌리티 서비스에 대한 공통적 접근과 사업적 확대를 위하여 유럽에서 민간이 구성한 조직으로 2015년부터 운영되고 있으며, 현재 핀란드 교통통신부, 유럽 자동차공업협회 등 전세계 100개국 이상의 기업들이 회원으로 등록
- 유럽 통합교통서비스 연합에서 통합모빌리티 서비스 발전을 위한 서비스 유형을 5단계로 서비스 수준을 분류하고 있으며, 각각의 서비스 수준은 다음과 같음
 - Level 0 : 각 개별 교통수단별 출발지에서 목적지까지 서비스 제공
 - Level 1 : 출발지에서 목적지까지 경로와 비용 등의 정보 통합하여 서비스 제공
 - Level 2 : 통합된 정보를 활용하여 예약 결제 지원 서비스 제공
 - Level 3 : 예약 결제를 통합하여 하나의 번들(통합 요금제)로 서비스 제공
 - Level 4 : 통합 모빌리티 최종목표로 도시교통 문제 해결을 위해 모빌리티 수요와 공급이 정책에 맞게 부합하여 활용
- MaaS 산업의 발전을 위한 해외 법제도의 현황 및 최신 동향을 적시적으로 파악함과 더불어 이를 법제적 차원에서 깊이 있게 분석하여 해당 산업과 관련된 국내 법제 개선을 위한 시사점 도출이 필요함

(2) 공공 대중교통 중심 여객운수사업 관련

- 노선 여객자동차운송 사업
 - 서로 다른 지역 간 연계를 가능케 하고 표준화된 양질의 서비스 제공을 기획한 영국 입법례를 참조할 여지가 있음
 - 비수익 노선과 관련하여 수요에 맞춰 서비스의 다각화를 시도한 영국 입법례를 참조할 여지가 있음
 - 노선 폐지의 경우 일본 입법례(노선 폐지 신고제)를 참조할 여지가 있음
 - 교통서비스 공백의 경우, 수요응답형 여객자동차운송사업의 운영을 통해 보완 가능

○ 구역 여객자동차운송 사업

- 세계적으로 택시사업 규제의 완화 및 지원금 보조가 이루어지고 있으며 이를 참조할 여지가 있음

(3) 민간 모빌리티 서비스 중심 여객운수사업

○ 국내의 경우 총량 규제를 매개로 플랫폼 사업을 허가제로 운용할 것으로 판단

- 플랫폼 사업이 운송사업에 따르는 사업 요건들을 갖출 것을 요구하는 법 정책이 타당할 것으로 판단
- 기여금을 통한 운송사업과 플랫폼 사업 간 협력적 관계전환 유도의 법 정책이 타당할 것으로 판단
- 다만, 사업 요건이나 기여금 관련 법 정책의 경우, 국내 법제가 이미 외국 입법례 상당 부분을 수용한 상황

(4) 보조금 지원

○ 국내의 경우 여객자동차운수사업자 또는 교통서비스 이용자에 대한 재정지원이 실행되는 상태

- 재원 마련과 제공이 해당 지역과 일정한 관련성을 맺어야 책임 있는 운영이 이루어질 수 있음
- 재정 한도가 정해져 있어(타 공공재와의 관련) 방만한 운영저지 측면에서 독일의 입법례(지역 매칭 펀드 및 교차 보조금)를 참조할 여지가 있음

(5) 교통/모빌리티 서비스 이용자 권익

○ 국내 법제의 경우 이미 교통서비스 이용자의 소비자로서 권리를 외국 법제와 유사한 수준으로 규정 및 보장함

4.2 제4차 계획의 비전, 목적, 목표 및 추진전략

4.2.1 계획의 비전 및 목적

- 금회 인천시 지방대중교통계획에서는 현재 대중교통체계의 문제점을 파악하고 새로운 기본 목표 및 계획지표를 설정하는 5년 단위의 법정계획으로 대중교통의 효율적 연계 및 스마트 모빌리티 확대를 목적으로 설정 및 스마트 모빌리티 대중교통 연계를 비전으로 설정함
- 이를 실천하기 위하여 ‘시민의 이동편의 향상’, ‘안전하고 편리한 대중교통’, ‘대중교통 산업의 경쟁력 강화’, ‘친환경 대중교통 혁신’으로 목표를 설정함

비전	스마트 모빌리티 대중교통 연계
목적	대중교통의 효율적 연계 및 스마트 모빌리티 확대
4대 정책목표 13대 추진전략	<ol style="list-style-type: none"> ① 시민의 이동편의 향상 <ul style="list-style-type: none"> ■ 대중교통 노선 체계 개편 및 확대 ■ 대중교통수단 확충 및 수요대응 ■ 교통약자 안전시설 확대 ② 안전하고 편리한 대중교통 <ul style="list-style-type: none"> ■ 사통팔달 철도망 구축 ■ 자전거 도로 네트워크 확대 ■ 전용 교통수단 확충 ③ 대중교통 산업의 경쟁력 강화 <ul style="list-style-type: none"> ■ 운수종사자 지원 ■ 선진 주차시스템 도입 ■ 첨단교통관리시스템 확대 ④ 친환경 대중교통 혁신 <ul style="list-style-type: none"> ■ 친환경 그린모빌리티 확대 ■ 친환경 그린모빌리티 인프라 확충 ■ 자율주행 인프라 정비 ■ 모빌리티 연계 인프라 정비

4.2.2 대중교통정책 추진 지표

- 본 계획은 5년 단위의 실행계획이므로 정량적으로 측정 및 관측 가능하고, 정책목표 및 추진과제에 부합하는 객관적이고 합리적인 지표를 설정하였음

〈 제4차 인천광역시 지방대중교통계획 계획지표 〉

계획지표		단위	현황	중장기 (2026년)
대중교통 수단분담률 ¹⁾	예측치	%	30.1	33.2
	목표치		30.0	33.2
대중교통 총 통행량 ¹⁾	예측치	천 통행/일	2,497	2,600
	목표치		2,490	2,782
광역철도 연장 ²⁾		km	76.37	104.86
도시철도 연장 ²⁾		km	67.90	82.20
여객자동차터미널		개소	2	3
복합환승센터		개소	-	2
버스전용차로 연장		km	154.57	185.87
대중교통전용지구		개소	-	1
버스공영차고지		개소	8	10
수요대응형 대중교통 도입지역		개	2	3
광역(급행)버스 노선		노선	6(75대)	10

주 : 1) 2021년 기준으로 도보·자전거를 포함한 수치임
 2) 연장은 인천광역시 구간연장임

4.2.3 대중교통정책의 세부 추진전략 설정

- 인천시 지방대중교통계획을 위한 목표설정은 4가지로 구분하였으며, 구체적인 13개의 추진 전략을 설정함
- ‘시민의 이동편의 향상’ 대중교통 노선체계 개편 및 확대, 대중교통수단 확충 및 수요대응, 교통 약자 안전시설 확대를 통한 이동편의 향상을 도모함
- ‘안전하고 편리한 대중교통’ 사통팔달 철도망 구축, 자전거 도로 네트워크 확대, 전용 교통수단 확충을 통한 안전하고 편리한 대중교통체계를 구축함
- ‘대중교통 산업의 경쟁력 강화’ 운수종사자 지원, 선진 주차시스템 도입, 첨단교통관리시스템 확대를 통한 대중교통 산업의 경쟁력을 강화함
- ‘친환경 대중교통 혁신’ 친환경 그린모빌리티 확대, 친환경 그린모빌리티 인프라 확충, 자율 주행 인프라 정비, 모빌리티 연계 인프라 정비를 통한 친환경 대중교통 혁신

제5장

추진과제별 상세 추진계획

- 5.1 시민의 이동편의 향상
- 5.2 안전하고 편리한 대중교통
- 5.3 대중교통 산업의 경쟁력 강화
- 5.4 친환경 대중교통 혁신

5.1 시민의 이동편의 향상

- 대중교통 노선체계 개편 및 확대, 대중교통수단 확충 및 수요대응, 교통약자 안전시설 확대를 통해 시민의 이동편의 향상을 도모함

전략	추진 과제	목표
5.1.1. 대중교통 노선체계 개편 및 확대	<ul style="list-style-type: none"> •시민요구 대응 현장중심 노선운영(기존계획) •광역버스 노선신설(기존계획) 	시민의 이동편의 향상
5.1.2. 대중교통수단 확충 및 수요대응	<ul style="list-style-type: none"> •2층 전기 저상버스 도입(기존계획) •전기 시내버스 도입(기존계획) •인천대로 Super-BRT 구축(신규계획) •송도~청라BRT 설치(신규계획) •강서~청라BRT 고급화(신규계획) 	
5.1.3. 교통약자 안전시설 확대	<ul style="list-style-type: none"> •교통수단 이동편의시설 개선(기존계획) •여객시설 이동편의시설 개선(기존계획) •교통약자 좌석 개선(신규계획) •하차벨 위치 개선(신규계획) •음향신호기 설치 확대(신규계획) •점자블록 설치 장소 확대(신규계획) •기존 점자블록 개선(신규계획) •중단 없는 이동편의시설 정보 제공(신규계획) 	

주 1) 음영은 금회('22~'26) 최신화 및 신규 반영 사업임

5.1.1 대중교통 노선 체계 개편 및 확대

가. 시민요구 대응 현장중심 노선운영 (기존계획)

1) 배경 및 필요성

- 지간선 버스간 역할분담이 명확하지 않거나, 초장거리 노선이 운행되고 있어, 지역간 접근성 향상 및 안전한 버스 서비스 제공을 위해 지간선체계의 보완 및 재정립이 필요함

2) 현황 및 실태

- 시내버스 210개 노선을 분석한 결과, 운행거리가 60km 이상인 버스노선은 총 67개로 간선버스 27개, 급행간선버스 2개, 좌석버스 15개, 광역버스 23개로 나타남
- 또한, 운행소요시간 180분 이상 장거리 노선은 102개로 간선버스 61개, 지선버스 4개, 간선급행버스 4개, 좌석버스 13개, 광역버스 20개로 나타남
- 일부 지선버스(506번, 522번 등)의 경우 간선버스가 서비스해야 하는 권역 간 운행하고 있으며, 반대로 간선버스(5-1번, 17-1번 등)가 권역 내 운행하는 경우도 있음

3) 추진계획

- 사업기간 : 2025 ~ 2041
- 사업주체 : 인천시(버스정책과)
- 간선버스는 철도와 상호보완 관계로 활용하고, 지선버스는 간선버스 및 도시철도와의 연계교통수단으로 기능 강화하여 도시철도와 지간선버스간 교통체계 확립
- 지간선 노선 개편 시 교통카드 데이터를 활용하여 노선체계 재정립
- 버스와 철도 간 노선중복을 고려하여 버스노선 정비
- 장거리 노선(운행거리 60km이상 혹은 운행시간 180분 이상)을 대상으로 분할과 단축을 통해 이용객의 안전 강화
- 지속적인 버스노선 모니터링 및 노선조정 실시

〈지간선체계 보완 및 재정립 연차별 시행계획〉

구분	2022년	2023년	2024년	2025년	2026년	이후사업
지간선체계 보완 및 재정립				●	●	●

나. 광역버스 노선신설 (기존계획)

1) 배경 및 필요성

- 검단신도시, 청라·영종 국제도시 및 원도심 등의 수도권진입 교통수요 발생으로 서울 출·퇴근 시민의 교통불편 해소를 위한 광역버스 신설

2) 현황 및 실태

- 노선현황 : 11개 업체, 25개 노선, 326대 (2022.10월 현재 / 감차 18.4%. 운행횟수 감차 21.6%)
 - 직행좌석(빨간버스) : 7개 업체, 19개 노선, 251대 (감차 18.1%. 운행횟수 감 20.3%)

〈직행좌석(빨간버스) 현황〉

구분	계	신강 교통	인강 여객	선진 여객	더월드 교통	마니 교통	코레일	신흥 교통
노선수	19	5	3	2	3	4	1	1
면허대수	251	62	56	20	42	57	11	3

- 광역급행(M버스) : 6개 업체, 6개 노선, 75대 (감차 19.1%. 운행횟수 감 26.5%)

〈광역급행(M버스) 현황〉

구분	계	인강여객	청룡교통	수정만광호물	인천제물포	인천선진	신흥교통
노선수	6	1 (M6405)	1 (M6724)	1 (M6628)	1 (M6439)	1 (M6450)	1 (M6751)
면허 대수	75	27	18	5	5	10	10 3대 운행/7대 운행개시 연기 중 (‘22.11월까지)

3) 추진실적

- 2022. 4. : M버스 신설요청(인천시 → 대도시권광역교통위원회)
 - 검단, 청라, 영종, 원도심(중·동·미추홀구 등) 지역 신청
- 2022. 9. : 대도시권광역교통위원회 산하 노선위원회 개최 및 2개 노선 신설 결정
 - 2023. 상반기 운행 개시 예정

* 국토교통부 대도시권광역교통위원회 산하 노선위원회 노선 신설 결정사항(‘22.9.16.)

지 역	기 점	종 점	거리	대수	횡수	비 고
검단	① 검암역 로열파크씨티1단지	강남역	43	10	47	가결
	② 왕길역	서울역	43	10	47	부결
청라	③ 청라센텀로제비앙	시민의숲·양재꽃시장	47	10	47	가결
	④ 청라 IHP	서울역	38	7	47	부결
영종	⑤ 운서역	시민의 숲 양재꽃시장	66	10	30	부결
원도심	⑥ 서화초등학교(미추홀구)	강남역	50	10	55	부결

4) 추진계획

- 사업주체 : 인천시(버스정책과)
- 광역대중교통이 열악한 지역을 대상으로 광역버스 노선 신설 지속 확대 추진

〈광역버스 노선신설 연차별 시행계획〉

구분	2022년	2023년	2024년	2025년	2026년	이후사업
광역버스 노선신설	●	●	●	●	●	●

5.1.2 대중교통수단 확충 및 수요대응

가. 2층 전기 저상버스 도입 (기존계획)

1) 배경 및 필요성

- 광역버스에 2층 대용량 전기저상버스 도입으로 입석 방지 및 시민의 안전 도모, 수도권 시민의 이동권 보장, 인건비 절감 등

2) 현황 및 실태

- 2021. 4. 26. M6450(송도8공구~삼성역) 2층 전기 저상버스 2대 개통

3) 추진계획

- 사업주체 : 인천시(버스정책과)
- 2023. 4. 2층 전기버스 국비 지원(대도시권광역교통위원회) 수요조사 시 수요 반영
- 2023. 12. 2층 전기버스 국비 지원(대도시권광역교통위원회) 협의

〈2층 전기 저상버스 도입 연차별 시행계획〉

구분	2022년	2023년	2024년	2025년	2026년	이후사업
2층 전기 저상버스 도입		●	●	●	●	●

나. 전기 시내버스 도입 (기존계획)

1) 배경 및 필요성

- 친환경 전기 시내버스 도입에 따른 녹색 대중교통 활성화

2) 현황 및 실태

- 도입실적

도입목표	도 입 실 적					비 고
	계	2022년 (1~10월)	2021년	2020년	2019년	
239(~2026)	124	11	43 (수소 5대 포함)	50	25	2022년 도입 계획(21대) 2023년 도입 계획(54대)

3) 추진계획

- 사업기간 : 지속 ~
- 사업주체 : 인천시(버스정책과)
- 사업규모 : 165대 경유버스에 대한 전기·수소버스로의 우선 교체
- 사업내용 : 시내버스 운송사업자 전기·수소버스 도입시 보조금 지원(에너지정책과)
- 2023년 전기·수소버스 54대 도입 목표
- 2026년까지 전기·수소버스 총 260대(누계) 도입 목표

〈전기 시내버스 도입 연차별 시행계획〉

구분	2022년	2023년	2024년	2025년	2026년	이후사업
전기 시내버스 도입	●	●	●	●	●	●

다. 인천대로 Super-BRT 구축 (신규계획)

1) 배경 및 필요성

- 인천대로 일반화사업과 연계하여 Super-BRT 구축하고 출퇴근시간의 정시성 확보 및 통행시간 단축, 대중교통 활성화 도모

2) 추진계획

- 사업구간 : 인하대 ~ 서인천IC
- 사업규모 : L=9.4km(1단계, 시범사업구간)
- 사업기간 : 2020 ~ 2026
- 사업비 : 361.1억원(국비 25%, 지방비 75%)



〈인천대로 Super-BRT 구축 연차별 시행계획〉

구분	2022년	2023년	2024년	2025년	2026년	이후사업
인천대로 Super-BRT 구축	●	●	●	●	●	●

라. 송도~청라BRT 설치 (신규계획)

1) 배경 및 필요성

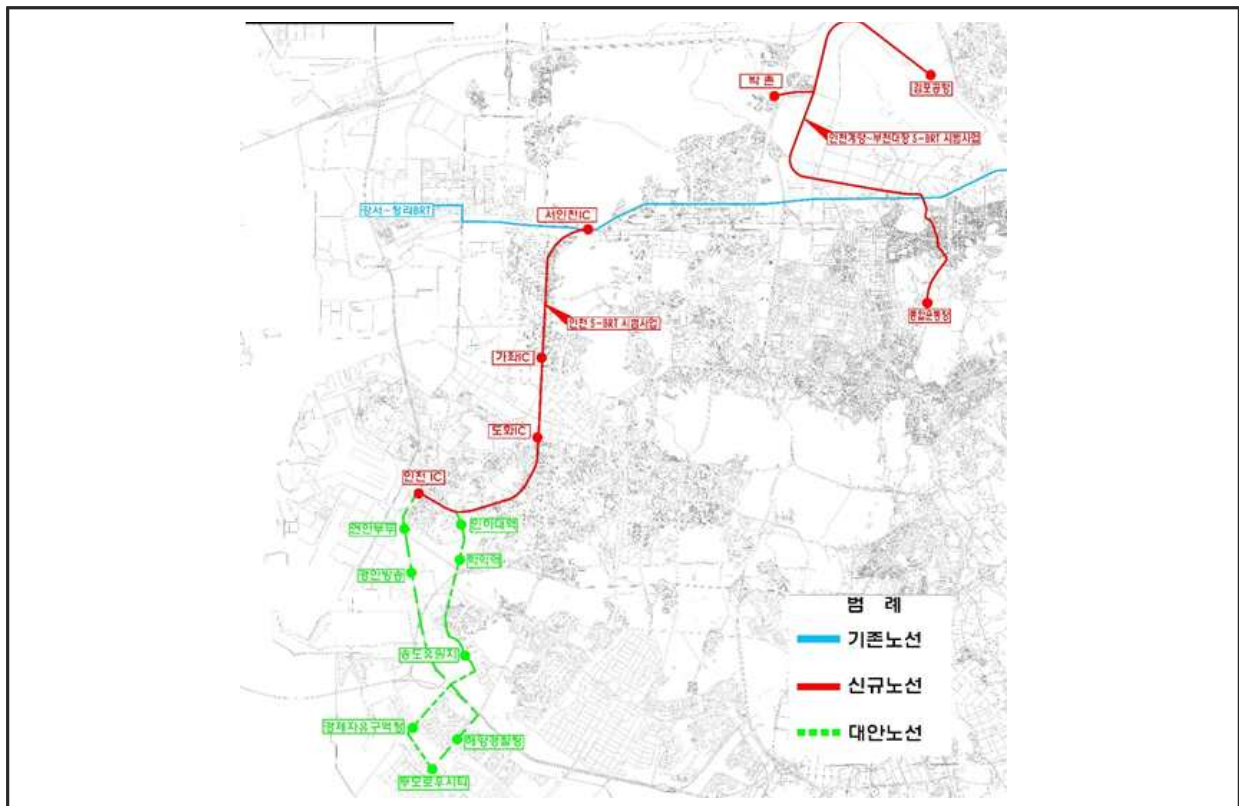
- 기존 BRT노선 및 신규노선과 연계하여 버스 접근성 및 정시성 향상

2) 현황 및 실태

- 강서~청라BRT 기설치 운영중
- 인천대로 일반화사업과 연계하여 Super-BRT 구축 : 2026년 개통 예정
- 청라~인하대 및 계양~부천 BRT 구축 : 단기간(2020년~2026년 예정)

3) 추진계획

- 사업기간 : -
- 사업주체 : -



〈송도~청라BRT 설치 연차별 시행계획〉

구분	2022년	2023년	2024년	2025년	2026년	이후사업
송도~청라BRT 설치						●

다. 강서~청라BRT 고급화 (신규계획)

1) 배경 및 필요성

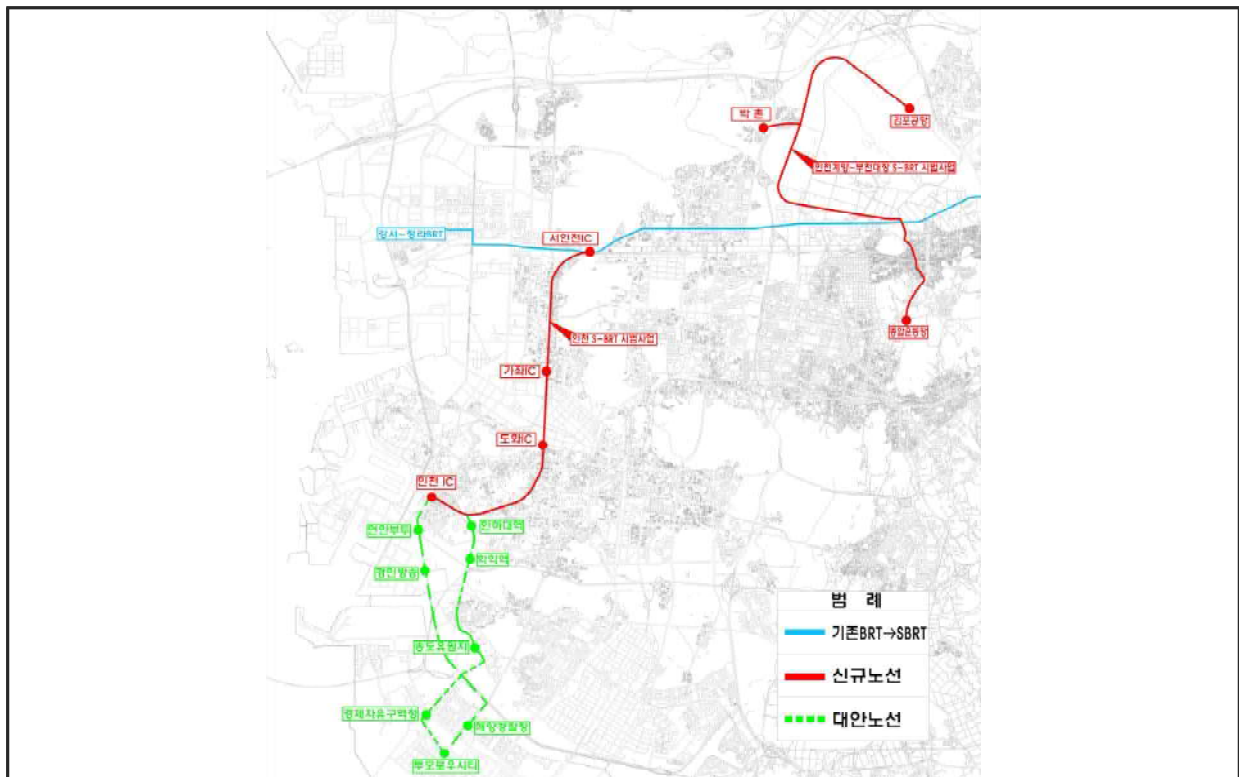
- 기설치 운영중인 강서~청라BRT노선 Super-BRT로 고급화

2) 현황 및 실태

- 인천대로 일반화사업과 연계하여 Super-BRT 구축 : 2026년 개통 예정
- 계양~부천 S-BRT 시범사업과 연계
- 강서~청라BRT 기설치 운영중인 노선을 S-BRT 시범사업과 연계하여 고급화

3) 추진계획

- 사업기간 : -
- 사업주체 : -



〈강서~청라BRT 고급화 연차별 시행계획〉

구분	2022년	2023년	2024년	2025년	2026년	이후사업
강서~청라BRT 고급화						●

5.1.3 교통약자 안전시설 확대

가. 교통수단 이동편의시설 개선(기존계획)

1) 배경 및 필요성

- 교통약자에게 실질적인 도움을 줄 수 있는 계획마련을 통해 교통수단 이동편의시설에 대한 효율적 운영방안 마련이 필요함
- 설치기준에 맞는 이동편의시설 설치를 통해 교통약자 편의증진의 교통시설 확보로 이용자 서비스 증대 필요
- 교통수단의 이동편의시설 개선을 통한 여객이용률 증가로 교통혼잡 완화 및 교통약자의 사회참여, 공헌 확대로 연간 사회적비용 감소 필요

2) 현황 및 실태

- 2020년 말 기준, 인천광역시의 교통약자 인구는 88만2천여 명으로 전체 인구의 30%를 차지하고 있다. 2016년 이후 매년 평균 1.6%가 증가한 것으로 나타났다. 특히, 고령자와 장애인의 연평균 증가율은 각각 6.1%, 1.9%로 나타났다.

〈인천광역시 연도별 교통약자 현황〉

(단위 : 명, %)

구분	2016년 (명)	2017년 (명)	2018년 (명)	2019년 (명)	2020년		
					교통약자수 (명)	연평균증감률 (%)	구성비 (%)
합계	829,424	844,160	857,444	871,878	882,664	1.6%	100%
어린이	347,287	339,713	333,010	324,411	308,620	-2.9%	35%
고령자	324,255	345,024	362,675	384,548	411,483	6.1%	47%
장애인	135,623	138,304	141,771	144,574	146,321	1.9%	17%
임산부	22,259	21,119	19,988	18,345	16,240	-7.6%	1%

자료 : 「인천시, 교통약자 이동편의 개선 위해 의견수렴 2021.12.01.」 인천시청 보도자료

〈인천광역시 교통약자 현황(2020. 12. 31. 기준)〉

(단위 : 명, %)

구분	인구(명)	교통약자(명)				
		계	어린이	고령자	장애인	임산부
합계	2,942,828	882,664 (30.0%)	308,620 (10.5%)	411,483 (14.0%)	146,321 (5.0%)	16,240 (0.6%)
중구	139,729	43,392 (31.1%)	15,820 (11.3%)	20,531 (14.7%)	6,243 (4.5%)	798 (0.6%)
동구	62,542	24,589 (39.3%)	5,183 (8.3%)	14,453 (23.1%)	4,728 (7.6%)	225 (0.4%)
미추홀구	404,343	130,039 (32.2%)	36,182 (8.9%)	69,074 (17.1%)	22,729 (5.6%)	2,054 (0.5%)
연수구	387,450	106,150 (27.4%)	51,587 (13.3%)	38,190 (9.9%)	13,843 (3.6%)	2,530 (0.7%)
남동구	525,354	157,491 (30.0%)	56,642 (10.8%)	71,468 (13.6%)	26,482 (5.0%)	2,899 (0.6%)
부평구	494,962	147,548 (29.8%)	44,804 (9.1%)	73,424 (14.8%)	26,884 (5.4%)	2,436 (0.5%)
계양구	296,750	79,495 (26.8%)	25,722 (8.7%)	37,947 (12.8%)	14,539 (4.9%)	1,287 (0.4%)
서구	542,040	151,901 (28.0%)	66,750 (12.3%)	58,087 (10.7%)	23,449 (4.3%)	3,615 (0.7%)
강화군	69,203	33,691 (48.7%)	4,675 (6.8%)	22,824 (33.0%)	5,878 (8.5%)	314 (0.5%)
옹진군	20,455	8,368 (40.9%)	1,255 (6.1%)	5,485 (26.8%)	1,546 (7.6%)	82 (0.4%)

자료 : 「인천시, 교통약자 이동편의 개선 위해 의견수렴 2021.12.01.」 인천시청 보도자료

〈장애인 현황〉

(단위 : 명, %)

구분	2019년			2020년					연평균 증감률 (%)
	장애인 현황			장애인현황			인구수 (명)	인구수 대비 장애인수 (%)	
	전체 장애인수 (명)	심한장애 (명)	심하지 않은 장애 (명)	전체 장애인수 (명)	심한장애 (명)	심하지 않은 장애 (명)			
합계	144,574	52,985	91,589	146,321	53,128	93,193	2,942,828	5.0%	1.2%
중구	6,061	1,986	4,075	6,243	2,028	4,215	139,729	4.5%	3.0%
동구	4,638	1,657	2,981	4,728	1,637	3,091	62,542	7.6%	1.9%
미추홀구	22,473	7,702	14,771	22,729	7,745	14,984	404,343	5.6%	1.1%
연수구	13,321	5,106	8,215	13,843	5,244	8,599	387,450	3.6%	3.9%
남동구	26,112	9,735	16,377	26,482	9,761	16,721	525,354	5.0%	1.4%
부평구	27,112	10,379	16,733	26,884	10,219	16,665	494,962	5.4%	-0.8%
계양구	14,452	5,239	9,213	14,539	5,232	9,307	296,750	4.9%	0.6%
서구	23,049	8,317	14,732	23,449	8,455	14,994	542,040	4.3%	1.7%
강화군	5,831	2,316	3,515	5,878	2,269	3,609	69,203	8.5%	0.8%
옹진군	1,525	548	977	1,546	538	1,008	20,455	7.6%	1.4%

자료 : 「인천시, 교통약자 이동편의 개선 위해 의견수렴 2021.12.01.」 인천시청 보도자료

3) 추진계획

- 사업기간 : 2019 ~ 2036
- 사업주체 : 인천시(교통정책과)
- 사업대상 : 설치기준에 부합하는 교통수단 이동편의시설 설치
- 버스, 지하철, 여객선의 이동편의시설을 기준에 적합하게 개선(기준적합 설치율 : 버스 85%(2021년), 지하철 100%(2021년), 여객선 60%(2021년))
- 중기(~2026년) 기준적합 설치율 : 버스 90%, 지하철 100%, 여객선 70%
- 장기(~2036년) 기준적합 설치율 : 버스 100%, 지하철 100%, 여객선 100%

〈교통수단 이동편의시설 개선 연차별 시행계획〉

구분	2022년	2023년	2024년	2025년	2026년	이후사업
교통수단 이동편의시설 개선	●	●	●	●	●	●

나. 여객시설 이동편의시설 개선(기존계획)

1) 배경 및 필요성

- 교통약자의 편의증진을 위해 여객시설의 시설물 설치기준이 정해져 있지만 지켜지지 않는 경우가 많아 교통약자의 이동편의 증진에 실질적인 도움이 되지 못하고 있는 실정임
- 교통약자가 이용하는데 불편함을 최소화 할 수 있도록 상황에 맞는 설치기준에 따라 여객시설 개선이 필요함
- 교통약자의 사회적참여를 증가시키기 위해 여객시설의 이동편의시설을 실효성있게 설치

2) 현황 및 실태

- 여객시설 실태조사 결과 연안여객선터미널, 버스터미널, 지하철역사, 버스정류장 순으로 기준에 적합한 이동편의시설이 설치되어있음
- 연안여객선터미널을 제외하고 버스정류장, 터미널 및 지하철 역사는 설치기준 부적합과 미설치가 30%이상을 넘어 교통약자의 상당한 불편 초래가 예상됨

3)추진계획

- 사업기간 : 2019 ~ 2036
- 사업주체 : 인천시(교통정책과)
- 사업대상 : 설치기준에 부합하는 여객시설 이동편의시설 설치
- 버스정류장, 지하철역사, 여객자동차터미널, 연안여객터미널의 이동편의시설을 기준에 적합하게 개선(기준적합 설치율 : 버스정류장 65%, 여객자동차 터미널 75%, 지하철역사 90%, 연안여객터미널 80%(2021년))
- 중기(~2026년) 기준적합 설치율 : 버스정류장 75%, 여객자동차 터미널 85%, 지하철역사 95%, 연안여객터미널 90%
- 장기(~2036년) 기준적합 설치율 : 버스정류장 100%, 여객자동차 터미널 100%, 지하철역사 100%, 연안여객터미널 100%

〈여객시설 이동편의시설 개선 연차별 시행계획〉

구분	2022년	2023년	2024년	2025년	2026년	이후사업
여객시설 이동편의시설 개선	●	●	●	●	●	●

다. 교통약자 좌석 개선 (신규계획)

1) 배경 및 필요성

- 임산부 중 4.1%가 일반버스의 좌석이 불편사항이라고 응답하였으며, 14.9%가 저상버스의 교통약자용 좌석이 불편사항이 응답하였음
- 저상버스에서 교통약자 좌석은 앞바퀴 뒷 편에 위치하여 발을 놓을 공간이 협소하여 임산부는 이용이 어려움
- 안전사고 등의 발생을 방지하기 위해 이용편의성을 높이기 위해 착석하여 이동하도록 유도해야함

2) 현황 및 실태

- 「교통약자 이동편의 증진법」에 따르면 시내버스(저상형, 일반형, 좌석형)에는 교통약자용 좌석이 설치되어야 한다고 규정하고 있음
- 복부가 전면으로 돌출하는 임산부의 신체적 특성상 활동공간이 임산부가 아닌 탑승객보다 활동공간을 많이 필요하기 때문에 일반 교통약자용 좌석이나 일반좌석은 협소하여 이용의 불편함이 있음
- 임산부 중 4.1%가 일반버스의 좌석이 불편사항이라고 응답하였으며, 14.9%가 저상버스의 교통약자용 좌석이 불편사항이 응답하였음

3) 추진계획

- 사업기간 : 2022 ~ 2026
- 사업주체 : 인천시(교통정책과)
- 사업대상 : (비예산) 운수사업자가 단계적으로 추진할 항목임

〈교통약자 좌석 개선 연차별 시행계획〉

구분	2022년	2023년	2024년	2025년	2026년
교통약자 좌석 개선	●	●	●	●	●

라. 하차 벨 위치 개선 (신규계획)

1) 배경 및 필요성

- 고령자, 임산부, 어린이는 교통상황 변화에 대한 신체반응이 취약하여 안전사고 발생위험이 있음
- 하차 벨 개선으로 버스가 완전히 정차 후 일어날 수 있는 버스 이용 환경을 조성하여 안전성을 높일 필요가 있음

2) 현황 및 실태

- 현재 운영 중인 버스는 수직손잡이, 창문과 창문 사이의 필러, 천장, 하차구 인근 수직손잡이 등에 하차 벨이 설치되어 있음
- 장애인 및 교통약자 좌석 인근에 장애인 전용 하차 벨이 설치되어 있고 작동 시 일반 하차 벨 음향과 달리 긴 음향이 나와 운전자가 교통약자 하차를 대응할 수 있도록 운영하고 있음
- 서울디자인재단 서울디자인연구소 TBS 연구센터에서 수행한 ‘버스의 도심이동성을 위한 유니버설디자인 적용연구’에 의하면, 국내 시내버스 하차 벨은 좌석 및 버스 승차 수용 인원수보다 적게 설치되어 있음
- 일반버스 및 저상버스에 설치된 하차 벨의 다수는 착석한 상태에서 손이 닿지 않아 정차하기 전 일어나 작동해야하며 이는 버스 내 안전사고로 이어질 수 있고, 교통약자의 특성상 움직이고 있는 차내에서 급정거 등 속도가 변하면 균형을 잡기가 어려워 중대사고로 이어질 수 있음

3) 추진계획

- 사업기간 : 2022 ~ 2026
- 사업주체 : 인천시(교통정책과)
- 사업대상 : 인천광역시는 운수업체와 5:5의 비율로 사업비를 편성하여 교통약자 좌석에 무선 하차 벨을 추가로 설치함

〈하차 벨 위치 개선 연차별 시행계획〉

구분	2022년	2023년	2024년	2025년	2026년
하차 벨 위치 개선	●	●	●	●	●

마. 음향신호기 설치 확대 (신규계획)

1) 배경 및 필요성

- 설치가 법적 의무사항은 아니나 광역시도 횡단보도에 충분히 설치되지 못하여 이동성 단절이 발생
- 장애인 중 9.6%가 횡단보도 불편사항으로 음향신호기 미설치라고 응답함

2) 현황 및 실태

- 음향신호기는 교통약자가 안전하게 횡단보도를 이용할 수 있도록 횡단보도 보행자 신호기에 연결하여 신호등화의 내용을 음향으로 알려주는 보행자 신호기의 부가장치로 리모콘 및 버튼으로 제어됨
- 인천광역시의 음향신호기 설치율은 27%임(횡단보도 5,023개소에 2,712대 설치)
- 시각장애인용 음향신호기는 교차로의 형태, 지주의 위치 등을 고려하여 시각장애인이 안전하게 사용할 수 있도록 설치하여야 하며, 우선적으로 설치가 필요한 횡단보도는 다음과 같음

[시각장애인용 음향신호기 설치 장소(경찰청)]

- 시각장애인 밀집거주지역, 시각장애인 영구 임대주택 지역 등
- 시각장애인 이용시설 주변(사회복지관, 수용시설, 기타 사회복지시설 등)
- 시각장애인 교육기관 및 학원 주변
- 시각장애인 직장 밀집지역(관광호텔, 안마시술소 등)
- 전철·철도역·여객터미널 주변 등
- 국가지방자치단체 청사 등 공공건물 주변
- 기타 시각장애인 단체에서 요청하는 장소

3) 추진계획

- 사업기간 : 2022 ~ 2026
- 사업주체 : 인천시(교통정책과)
- 사업대상 : 인천광역시 관내 교차로 및 횡단보도 중 음향신호기 미설치 및 부적합 설치 지역

〈음향신호기 설치 확대 연차별 시행계획〉

구분	2022년	2023년	2024년	2025년	2026년
음향신호기 설치 확대	●	●	●	●	●

바. 점자블록 설치 장소 확대 (신규계획)

1) 배경 및 필요성

- 설치가 법적 의무사항은 아니나 광역시도 중에서도 복지관 주변 등 일부구간만 설치되어 이동이 어려움
- 현장조사 결과 점자블록 미설치율은 버스정류장 점형블록 69.0% 선형블록 86.3%, 횡단시설 음향신호기 및 점형블록 52.5%, 횡단시설 점자블록 18.1%, 육교 점형블록 73.9%, 지하보도 점형블록 30.0%, 지하도상가 점형블록 50.0%임

2) 현황 및 실태

- 점자블록은 시각장애인이 보행과정 중 행해지는 직선보행, 방향전환, 목적지 발견 3요소가 연속적으로 이루어지지 못하여 겪게 되는 시행착오를 줄여주고 보다 정확한 보행위치와 방향을 안내하기 위해서 설치하는 편의시설임
- 인천광역시 점자블록의 적합 설치율은 60.8%, 미설치율은 18.1%로 횡단시설 우선 개선이 필요한 항목임

3) 추진계획

- 사업기간 : 2022 ~ 2026
- 사업주체 : 인천시(교통정책과)
- 사업대상 : 인천광역시 내 점자블록 미설치 구간 중 점자블록 우선 설치구역에 해당하는 지역

〈점자블록 설치 장소 확대 연차별 시행계획〉

구분	2022년	2023년	2024년	2025년	2026년
점자블록 설치 장소 확대	●	●	●	●	●

사. 기존 점자블록 개선 (신규계획)

1) 배경 및 필요성

- 만족도 조사 결과 장애인 주 5.9%가 점자블록 미설치, 3.0%가 보행방향상실이 횡단보도 불편사항이라고 응답하였음
- 시각장애인은 점자블록 의존도가 높아 미적합한 점자블록이 설치된 보도는 보행하기 매우 어려운 실정임으로 안전하고 쾌적한 보행환경을 위해 개선이 필요함

2) 현황 및 실태

- 점자블록은 시각장애인이 보행과정 중 행해지는 직선보행, 방향전환, 목적지 발견 3요소가 연속적으로 이루어지지 못하여 겪게 되는 시행착오를 줄여주고 보다 정확한 보행위치와 방향을 안내하기 위해서 설치하는 편의시설임
- 점자블록의 부적합 설치율은 횡단시설 21.1%, 육교 21.7%, 지하보도 40.0%, 지하도상가 50.0%로 나타남
- 현장조사 결과, 점형블록의 돌출선과 횡단하는 방향이 일직선이 아닌 지점, 점자블록 인근에 장애물이 설치되어 있어 보행이 단절되는 구역, 주의 위치 인근 및 유도대상시설 전면에 설치되지 않은 지점 등의 문제점이 확인되었음

3) 추진계획

- 사업기간 : 2022 ~ 2026
- 사업주체 : 인천시(교통정책과)
- 사업대상 : 인천광역시 관내 횡단시설 점자블록

〈기존 점자블록 개선 연차별 시행계획〉

구분	2022년	2023년	2024년	2025년	2026년
기존 점자블록 개선	●	●	●	●	●

아. 중단 없는 이동편의시설 정보 제공 (신규계획)

1) 배경 및 필요성

- 육교, 지하보도, 지하도 상가 진출입로(계단) 전면(시작, 끝, 중간참)에 안전사고 방지, 안내 및 주의시설로써 손잡이, 점형블록, 점자표지판을 설치하도록 규정하고 있지만, 2021년 현장조사 결과, 설치율이 미흡한 것으로 조사됨

2) 현황 및 실태

- 도로안전시설 설치 및 관리 지침에 따르면, 중단 경사가 급격하게 변화하는 육교 및 지하도의 시작과 끝에 점자블록을 설치해야 한다고 규정하고 있음
- 계단이나 육교 등 단차가 발생하여 낙하 우려가 있는 곳이나 시종점에 점자블록을 설치하도록 규정하고 있으나, 현장조사 결과 인천광역시 관내 육교, 지하보도 및 지하도 상가에서 안내시설 설치율이 매우 낮은 것으로 조사됨

3) 추진계획

- 사업기간 : 2022 ~ 2026
- 사업주체 : 인천시(교통정책과)
- 사업대상 : 인천광역시 관내 도로시설(보행환경)

〈중단 없는 이동편의시설 정보 제공(육교 및 지하도) 연차별 시행계획〉

구분	2022년	2023년	2024년	2025년	2026년
중단 없는 이동편의시설 정보 제공	●	●	●	●	●

5.2 안전하고 편리한 대중교통

- 사통팔달 철도망 구축, 자전거 도로 네트워크 확대, 전용 교통수단 확충을 통해 안전하고 편리한 대중교통을 도모함

전략	추진 과제	목표
5.2.1 사통팔달 철도망 구축	<ul style="list-style-type: none"> ●수인선 학익역 및 청학역 건설(변경) ●수도권 광역급행철도(GTX-B)(변경) ●공항철도와 서울9호선 직접 연결 운행(변경) ●서울2호선 청라국제도시 연장(변경) ●서울5호선 검단·김포 연장(변경) ●인천2호선 고양 연장(변경) ●제2경인선 광역철도 건설(변경) ●수도권 광역급행철도(GTX-D) 신규도입 (신규계획) ●인천2호선 독산 연장(신규계획) 	안전하고 편리한 대중교통
5.2.2 자전거 도로 네트워크 확대	<ul style="list-style-type: none"> ●생활밀착형 자전거 도로네트워크 구축(기존계획) ●기구축 자전거 도로 개선 및 유지보수(기존계획) 	
5.2.3 전용 교통수단 확충	<ul style="list-style-type: none"> ●장애인콜택시(특장차) 확충(기존계획) ●장애인전용 바우처택시 확충(기존계획) 	

주 1) 음영은 금회('22~'26) 최신화 및 신규 반영 사업임

5.2.1 사통팔달 철도망 구축

가. 수인선 학익역 및 청학역 건설 (변경)

1) 배경 및 필요성

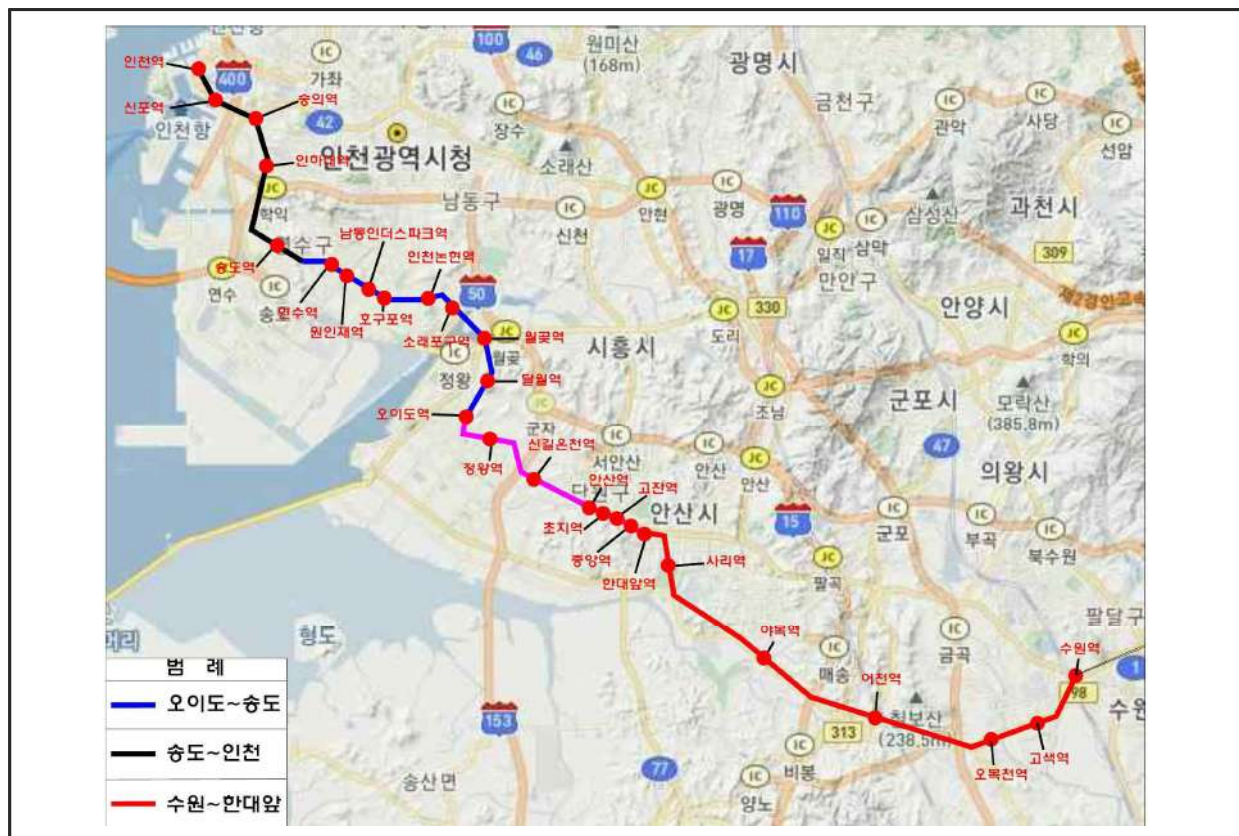
- 수도권 서남부와 동북부를 연결하는 광역 교통망의 한축을 구축함으로써 수도권 서남부지역의 교통문제 해소

2) 현황 및 실태

- 노선현황
 - 오이도~송도(13.1km) : 2012. 6월 개통
 - 송도~인천(7.4km) : 2016. 2월 개통
 - 수원~한대앞(19.9km) : 2020. 9월 개통

3) 추진계획

- 2024년 학익역 개통예정, 2029년 청학역 건설 추진



(수인선 복선전철)

○ 학익역 건설

- 사업기간 : 2011 ~ 2024



(수인선 복선전철 - 학익역)

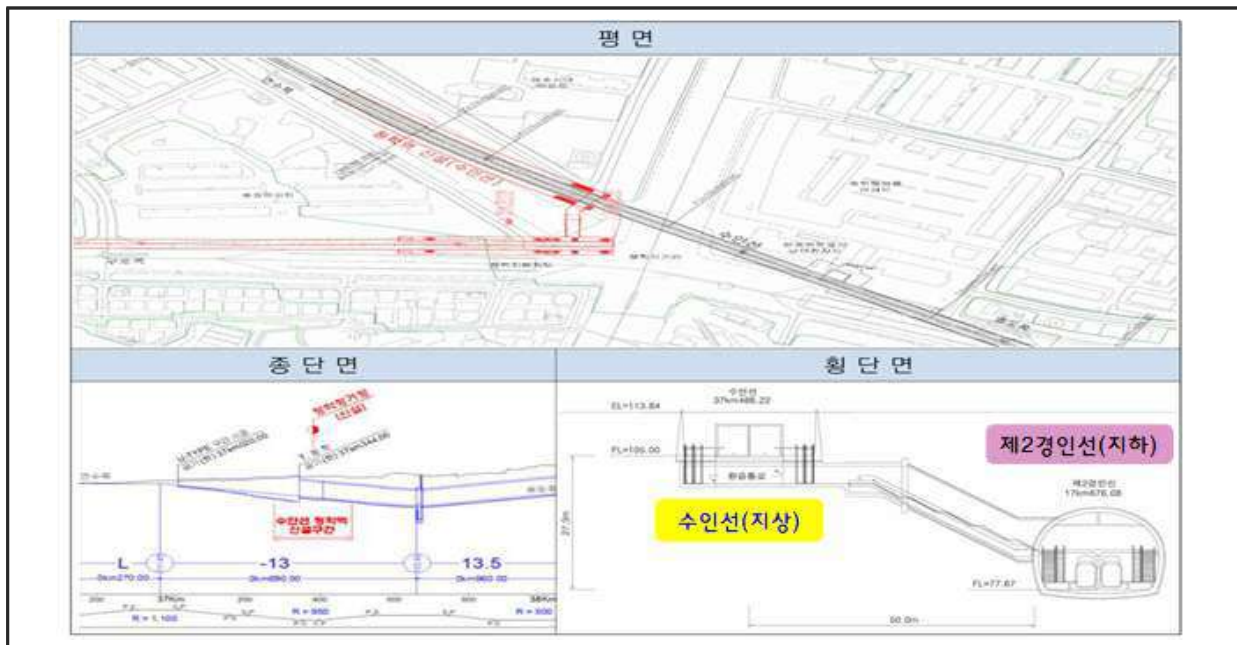
〈수인선 학익역 건설 연차별 시행계획〉

구분	2022년	2023년	2024년	2025년	2026년
수인선 학익역 건설	●	●	●		

○ 청학역 건설

- 사업기간 : 2018 ~ 2028

- 사업비 : 14,277백만원(지상)



(수인선 복선전철 - 청학역)

〈수인선 청학역 건설 연차별 시행계획〉

구분	2022년	2023년	2024년	2025년	2026년
수인선 청학역 건설	●	●	●	●	●

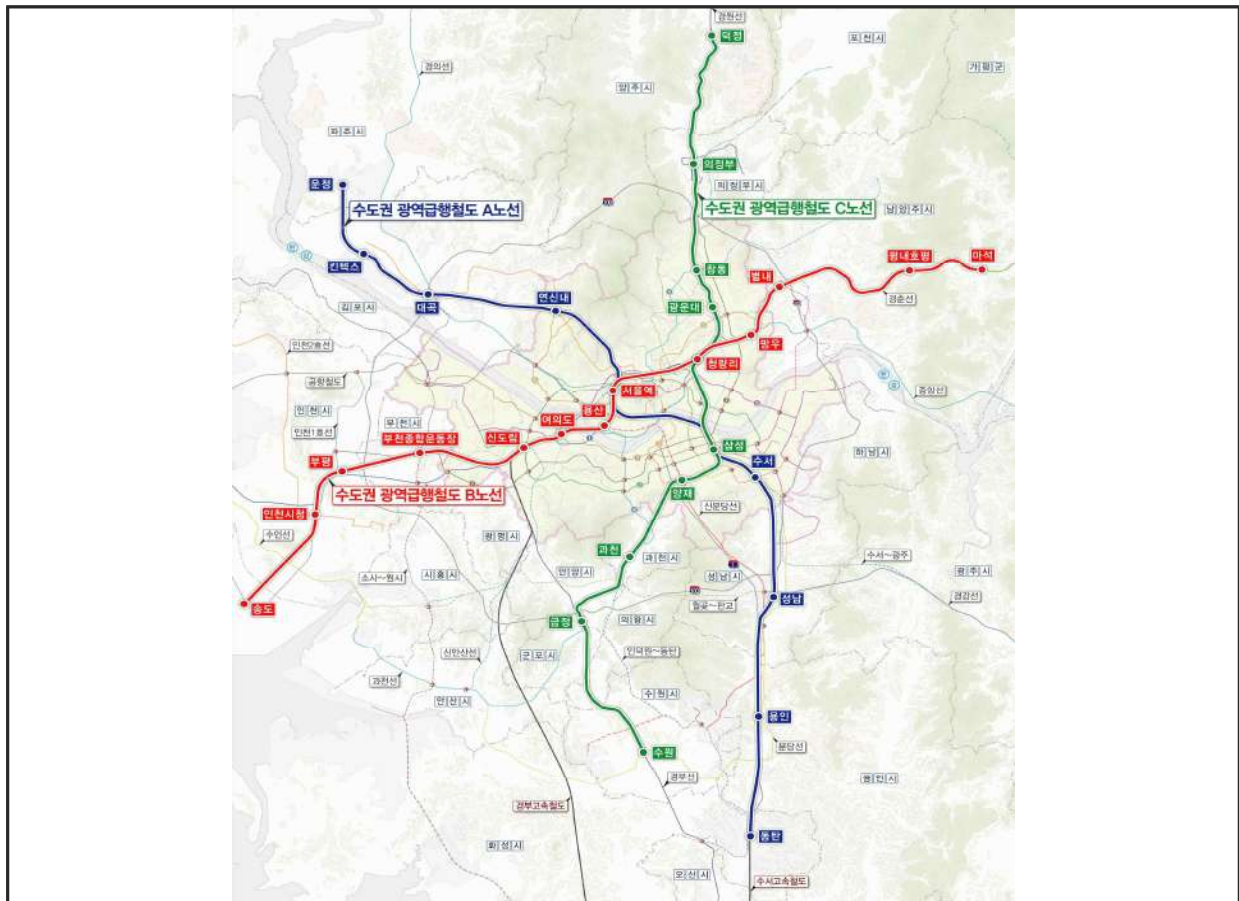
나. 수도권 광역급행철도(GTX-B) (변경)

1) 배경 및 필요성

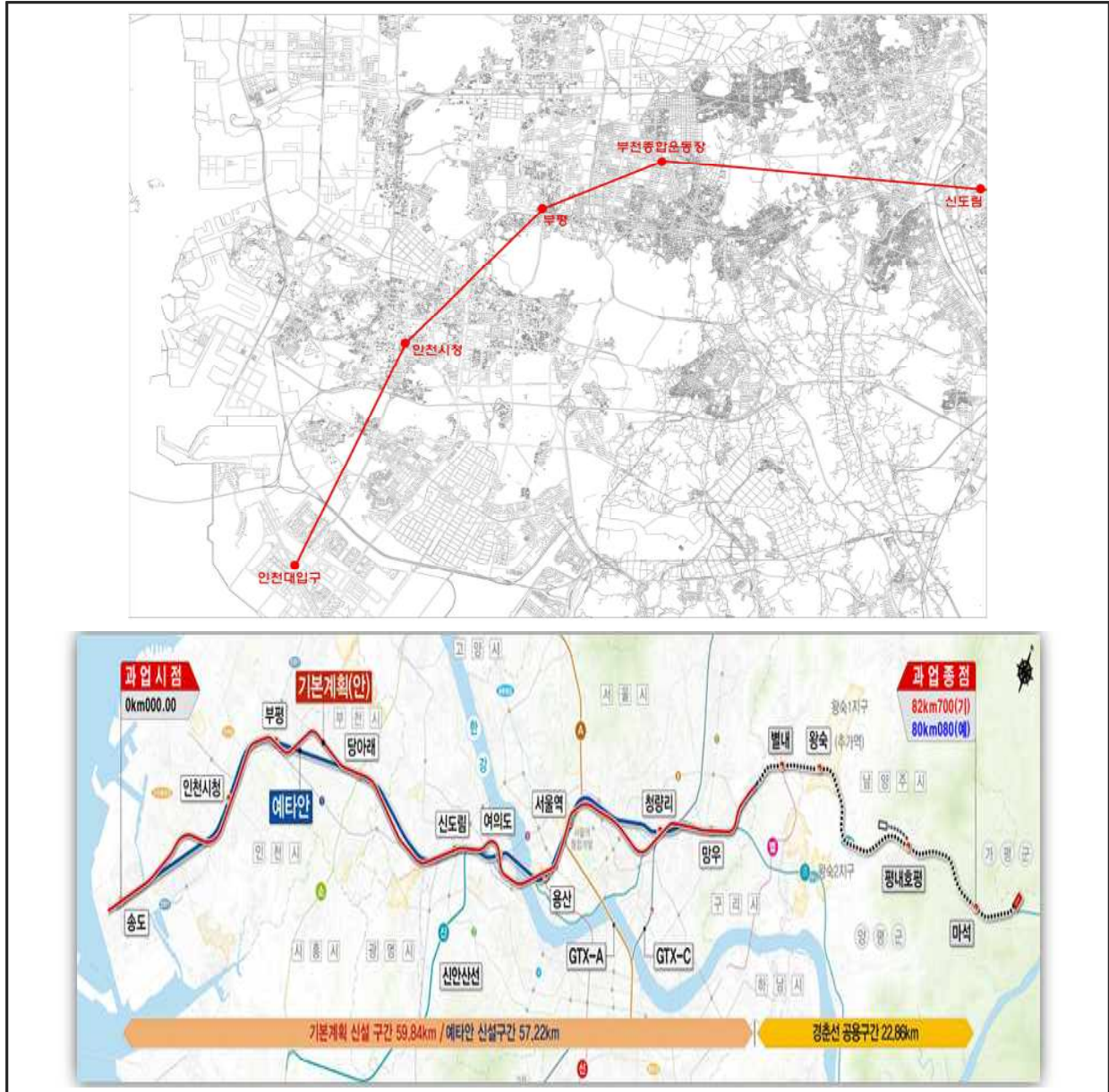
- 대규모 주거지역 중 도시철도 서비스 소외지역에 대한 도시철도 확충을 통해 시민의 교통편의 증진 및 지역균형발전 도모
- 수도권 주민들의 교통복지 증진과 만성적인 교통난 해소를 위해 주요 거점역을 30분대 연결하는 광역급행철도망 구축
- 관련계획
 - 제4차 국가철도망 구축계획(2021-2030), 국토교통부(2021)

2) 추진계획

- 사업규모 : 연장 82.70km, 14개 역
- 사업주체 : 인천시(철도과)
- 사업구간 : 송도~인천시청~부평역~서울역~청량리~경기 마석
- 사업비 : 6조 1,932억원(재정 23,511, 민자 38,421)



(수도권 광역급행철도 노선도)



(수도권 광역급행철도 노선도)

〈수도권 광역철도(GTX-B) 연차별 시행계획〉

구분	2022년	2023년	2024년	2025년	2026년	이후사업
수도권 광역철도(GTX-B)	●	●	●	●	●	●

다. 공항철도와 서울9호선 직접 연결 운행 (변경)

1) 배경 및 필요성

- 공항철도 이용하는 인천시민의 강남지역 접근편의 제고

2) 추진계획

- 운행계획 : 1일 66회, 35분 간격 운행(편도 33회 운행, 6량 8편성)
- 사업주체 : 인천시(철도과)
- 사업구간 : 인천공항2터미널~김포공항~보훈병원(80.20km)
- 사 업 비 : 2,116억원(공항철도 1,159, 서울9호선 957)



(공항철도~서울9호선 직접 연결 노선도)

〈공항철도~서울9호선 직접 연결 연차별 시행계획〉

구분	2022년	2023년	2024년	2025년	2026년	이후사업
공항철도~서울9호선 직접 연결	●	●	●	●	●	●

라. 서울2호선 청라국제도시 연장 (변경)

1) 배경 및 필요성

- 출·퇴근 등 수도권 이동시간 획기적 단축 및 시민 교통편의 증진

2) 추진계획

- 사업규모 : 연장 17.61km, 정거장 7개소, 차량기지 1개소
- 사업주체 : 인천시(철도과)
- 사업구간 : 인천(청라~가정~계양)~부천(원종)~서울(화곡)~신도림·홍대입구(환승)
- 사업비 : 1조 6,617억원(국비 70%, 지방비 30%)



(서울2호선 청라국제도시 연장 노선도)

〈서울2호선 청라국제도시 연장 연차별 시행계획〉

구분	2022년	2023년	2024년	2025년	2026년	이후사업
서울2호선 청라국제도시 연장	●	●	●	●	●	●

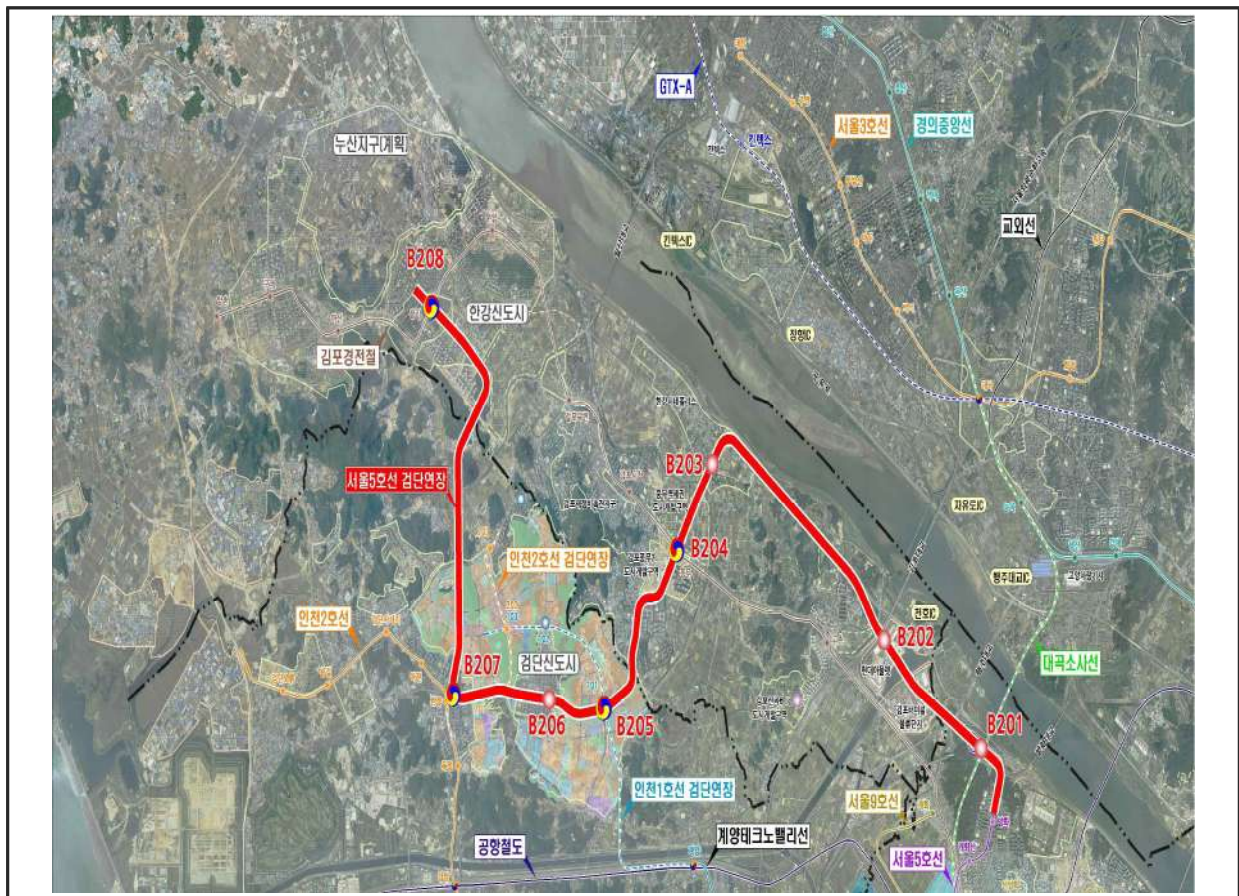
마. 서울5호선 검단·김포 연장 (변경)

1) 배경 및 필요성

- 수도권 서북부지역 광역철도망 확충으로 주민들의 서울 접근성 획기적 개선

2) 추진계획

- 사업규모 : 연장 23.9km, 정거장 8개소(환승 4), 차량기지 1개소
- 사업주체 : 인천시(철도과)
- 사업구간 : 방화역~풍무역~101역(인천1호선 검단 연장)~원당사거리~완정(인천2호선)~한강신도시~장기(김포골드라인)
- 사업비 : 2조 6,290억원(국비 70%, 지방비 30%)



(서울5호선 검단·김포 연장 노선도)

〈서울5호선 검단·김포 연장 연차별 시행계획〉

구분	2022년	2023년	2024년	2025년	2026년	이후사업
서울5호선 검단·김포 연장	●	●	●	●	●	●

바. 인천2호선 고양 연장 (변경)

1) 배경 및 필요성

- 수도권 서북부 신도시(검단·한강·일산)의 교통수요를 효과적으로 처리하고, GTX-A와 연계를 위한 남북축 광역철도망 확충

2) 추진계획

- 사업규모 : 연장 18.52km, 정거장 12개소, 차량기지 1개소
- 사업주체 : 인천시(철도과)
- 사업구간 : 독정(인천2호선)~검단신도시(인천1호선)~결포북변(김포골드라인)~킨텍스(GTX-A)~주엽(일산선)~일산(경의중앙선)~중산지구
- 사업비 : 1조 7,502억원(국비 70%, 지방비 30%)



(인천2호선 김포·고양 연장)

〈인천2호선 고양 연장 연차별 시행계획〉

구분	2022년	2023년	2024년	2025년	2026년	이후사업
인천2호선 고양 연장	●	●	●	●	●	●

사. 제2경인선 광역철도 건설 (변경)

1) 배경 및 필요성

- 인천 남동·연수구, 시흥시, 부천시 등 수도권 서남부 철도 소외지역에 광역철도망 구축으로 서울 접근성 향상

2) 추진계획

- 사업규모 : 연장 20.63km, 정거장 8개소
- 사업주체 : 인천시(철도과)
- 사업구간 : 청학~신연수~인천논현~도림사거리~서창2지구~신천~은계~옥길~광명
- 사 업 비 : 13,361억원(국비 70%, 시비 30%)



(제2경인선 노선도)

〈제2경인선 광역철도 건설 연차별 시행계획〉

구분	2022년	2023년	2024년	2025년	2026년	이후사업
제2경인선 광역철도 건설	●	●	●	●	●	●

아. 수도권 광역급행철도(GTX-D) 신규도입 (신규계획)

1) 배경 및 필요성

- 수도권 주요 거점 30분대 연결을 통한 출퇴근 시민의 삶의 질 향상을 위해 GTX 사각지대인 수도권 동서축에 신규노선 도입

2) 현황 및 실태

- 정부의 부동산 정책 역행(강남 집중)을 이유로 “남부광역급행철도” 추진 및 연계에 매우 부정적
- 김포·검단~부천~서울(남부광역급행철도)~하남 노선 추진
- 수도권 3개 시도 및 지역 국회의원 등과 긴밀히 협력·공조하는 등 우리 시 건의노선이 국가계획에 반영될 수 있도록 총력

3) 추진계획

- 사업규모 : 연장 21.1km
- 사업주체 : 인천시(철도과)
- 사업구간 : 장기~부천종합운동장
- 사업비 : 2조 2,475억원



(수도권 광역급행철도(GTX-D) 노선도)

〈수도권 광역급행철도(GTX-D) 신규도입 연차별 시행계획〉

구분	2022년	2023년	2024년	2025년	2026년	이후사업
수도권 광역급행철도(GTX-D)	●	●	●	●	●	●

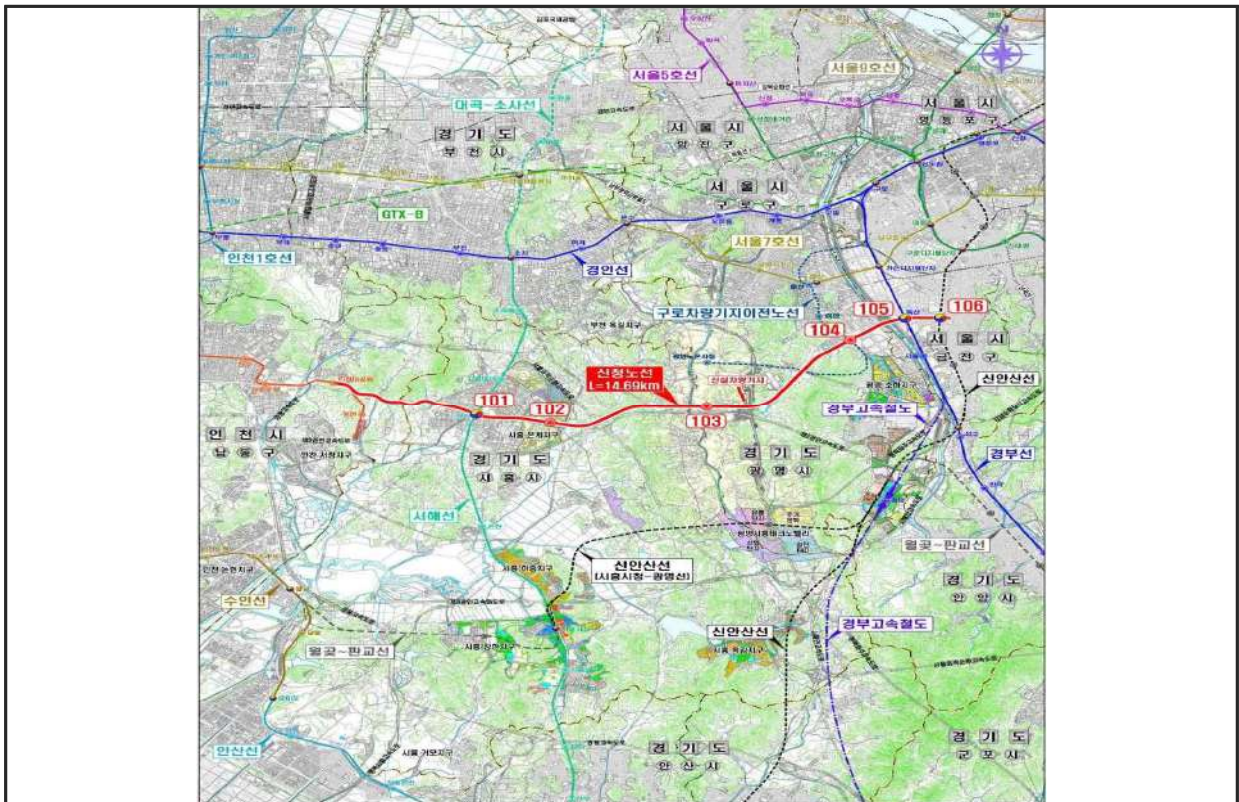
자. 인천2호선 독산 연장 (신규계획)

1) 배경 및 필요성

- 인천시, 경기도, 광명시 등 현재 수립 중인 철도망계획을 반영하여 인천2호선 독산 연장선과 연계 필요

2) 추진계획

- 사업규모 : 연장 14.7km, 정거장 6개소, 차량기지 1개소
- 사업주체 : 인천시(철도과)
- 사업구간 : 인천대공원~신천(서해선)~시흥 은계~광명 노온사동~광명 하안동~독산(경부선)~독산(신안산선)
- 총사업비 : 1조 986억원(국비 70%, 지방비 30%)



(인천2호선 독산(신안산선) 연장)

〈인천2호선 독산(신안산선) 연장 연차별 시행계획〉

구분	2022년	2023년	2024년	2025년	2026년	이후사업
인천2호선 독산(신안산선) 연장	●	●	●	●	●	●

5.2.2 자전거 도로 네트워크 확대

가. 생활밀착형 자전거 도로네트워크 구축

1) 배경 및 필요성

- 생활권간 연계를 담당하는 간선 자전거도로망은 일부구간을 제외하고 대부분 보행자 자전거 겸용도로로 설치되어 있어 간선기능망의 연계가 미흡함
- 따라서, 생활밀착형 자전거 계획으로 인한 자전거 수단분담률 증가 및 추후 추가적인 인천시내 다른 군·구에도 생활밀착형 자전거도로망 구축이 필요함

2) 현황 및 실태

- 『인천광역시 자전거 이용 활성화계획(2021.1)』에서 제시된 순환 및 간선 자전거도로 구축은 기설치된 자전거도로를 최대한 활용할 수 있는 연계노선으로 계획을 수립

〈자전거 도로망 계획〉

구 분		주요경유지		총연장(km)	계획구간(km)
순환 축	대순환축	정서진-검암공원-굴포천-인천대공원-소래생태공원 -아암대로-월미도-중봉대로-정서진		78.0	9.3
	영종순환축	제3연륙교-영종역사관-인천대교-용유로-용유서로 -해안북로-영종대로-햇내로-영종순환로-제3연륙교		51.8	23.2
	강화순환축	갑곶돈대-광성보-동막해수욕장-장곶돈대-외포리선착장 -평화전망대-강화서로-전망대로-해안북로-갑곶돈대		91.6	47.6
	소계	-		221.4	80.1
간선 축	동서 축	1축	원당대로 검단일반산업단지-검단신도시 -김포시 풍무동	10.5	3.0
		2축	봉오대로 영종도(제3연륙교 개통시)- 청라신도시-부천시 상동	12.3	1.5
		3축	백범로 서구 가좌동-인천대공원 -시흥시 신천동	14.3	2.1
		4축	인주대로 월미도-인천지방 경찰청- 인천대공원-시흥시 신천동	10.4	3.6
		5축	매소홀로 옹진군청-인천 문학경기장 -송가천-장수천	10.5	1.4
		6축	비류대로 미추홀구 학익동-서창지구	9.7	1.3
		계	-	67.7	12.9
	남북 축	1축	봉수대로, 서곶로 인천대로, 미추홀대로 검단-서구청-송도	31.7	13.5
		2축	장제로, 경인로, 남동대로 검단-만월산-인천광역시청-송도	30.2	8.0
		계	-	61.9	21.5
	소계	-	-	129.6	34.4
	합계	-	-	351.0	114.5

자료 : 인천광역시(2021), 『인천시 자전거이용활성화계획』

〈서북생활권 자전거도로 노선〉

구 분			시 점	종 점	총연장(km)	단절구간(km)
동 서	간선	1축	검단산업단지(서)	유현사거리(시경계)	10.5	3.0
		2축	심곡4교 동측	서인천IC북측(구경계)	5.9	-
		3축	인천교펄프장입구사거리	가좌IC남서측	4.1	-
	지선	1축	검단산업단지(북)	불로e편한세상apt	9.6	3.8
		2축	북인천ic 남측	징매이고개 생태터널	9.0	1.9
		3축	청라달튼외국인학교 남측	서곶로	5.0	-
남 북	간선	1축	봉수대로(시경계)	가좌IC남측(구경계)	17.8	7.0
		지선	1축	세어도선착장	심곡천	12.5
	2축		경서삼거리	원창교	3.0	-
	3축		안동포사거리	봉수대길사거리	12.0	-
	4축		마전금호어울림APT	완정사거리	3.3	-
합 계					92.7	15.7

자료 : 인천광역시(2021), 『인천시 자전거이용활성화계획』

〈동북생활권 자전거도로 노선〉

구 분			시 점	종 점	총연장(km)	단절구간(km)
동 서	간선	2축	봉오대로(구경계)	중동대로입구	6.4	1.5
	지선	1축	징매이고개생태터널	굴포천(시경계)	4.8	4.5
		2축	인천나비공원	서해그랑블아파트남측	5.3	2.0
		3축	백마장사거리	삼산체육관역	3.4	-
		4축	열우물사거리	굴다리오거리	3.8	1.2
남 북	간선	2축	유현사거리	폴무로	15.6	8.0
	지선	1축	봉오대로	부평삼거리역	5.7	2.7
		2축	계산삼거리	부평역	5.8	2.0
		3축	서부간선로 시점	진산중사거리	5.5	1.5
합 계					56.3	23.4

자료 : 인천광역시(2021), 『인천시 자전거이용활성화계획』

〈중부생활권 자전거도로 노선〉

구 분			시 점	종 점	총연장(km)	단절구간(km)
동 서	간선	3축	인천교 펌프장 사거리	장수천	10.2	2.1
		4축	신흥사거리	장수천	10.4	3.6
		5축	서해대로	장수천	10.5	1.4
	지선	1축	유동삼거리	만수역	8.9	2.2
남 북	간선	1축	가좌ic남단	문학ic남단	6.2	4.1
		2축	부평삼거리역	방죽들삼거리	4.7	-
	지선	1축	도화ic교차로	학산사거리	2.5	0.8
		2축	열우물로사거리	문학경기장사거리	4.4	2.2
		3축	간석사거리	남촌교	3.0	0.6
		4축	만수사거리	인천남동체육관	2.2	0.5
합 계					63.0	17.5

자료 : 인천광역시(2021), 『인천시 자전거이용활성화계획』

〈남부생활권 자전거도로 노선〉

구 분			시 점	종 점	총연장(km)	단절구간(km)
동 서	간선	6축	옹암교차로	소래로	9.7	1.3
	지선	1축	청능교차로	소래로	7.3	-
		2축	송도3교교차로	소래포구사거리	9.8	4.1
남 북	간선	1축	청학사거리	인천대학교 송도캠퍼스	7.7	2.4
		2축	문학경기장역	DMBio	9.9	-
	지선	1축	아암3교	잭니클라우스골프클럽	5.4	-
		2축	송도3교교차로	잭니클라우스골프클럽	4.0	1.2
		3축	방죽들삼거리	지식기반로	10.0	0.4
		4축	남촌교	송도종합스포츠센터	15.0	1.7
합 계					78.8	11.1

자료 : 인천광역시(2021), 『인천시 자전거이용활성화계획』

〈영종생활권 자전거도로 노선〉

구 분		시 점	종 점	총연장(km)	단절구간(km)
영종 순환축		제3연륙교	제3연륙교	51.8	23.2
신시모 지선축		신도항	모도리마을회관	12.1	12.1
무의 지선축		거잠포선착장	광명항	7.6	7.6
합 계				71.5	42.9

자료 : 인천광역시(2021), 『인천시 자전거이용활성화계획』

〈강화생활권 자전거도로 노선〉

구 분			시 점	종 점	총연장(km)	계획구간(km)
강화 순환축			강화대교	강화대교	91.6	47.6
석모 지선축			석모대교	석모대교	37.8	28.3
교동 지선축			교동대교	교동대교	29.8	27.4
동 서	지 선	1축	교동대교	인화리	13.5	13.5
		2축	석모대교	갯곶돈대	20.4	2.9
		3축	박문양식장	초지진입구삼거리	11.3	7.9
남 북	지 선	1축	강화군청	온수리교차로	9.8	6.5
합 계			-	-	214.3	134.1

자료 : 인천광역시(2021), 『인천시 자전거이용활성화계획』

3) 추진계획

- 사업기간 : 2022 ~ 2036
- 사업규모 : 총 359.2km 자전거 도로망 구축
 - 순환 및 간선축(순환노선 3개축, 간선 8개축, 총 114.5km)
 - 서북생활권(동서 6개축, 남북 5개축, 총 15.7km)
 - 동북생활권(동서 5개축, 남북 4개축, 총 23.4km)
 - 중부생활권(동서 4개축, 남북 6개축의 총 17.5km)
 - 남부생활권(동서 3개축, 남부 5개축, 총 11.1km)
 - 영종생활권(순환축 1개축, 지선 2개축, 총 42.9km)
 - 강화생활권(동서 3개축, 남부 1개축, 총 134.1km)
- 추진주체 : 인천시(도로과)
- 추진내용
 - 경인고속도로 일반화 구간을 활용한 남북 간선축(남북 2축) 포함
 - 아라자전거길 활성화, 수도권 매립지, 루원시티 도시개발사업, 경인고속도로 일반화 사업과 연계
 - 부평, 구월과 부천시의 서부권(상동, 중동)을 연계
 - 내항 및 개항장 문화지구와 월미도 도시재생사업과 연계
 - 소래/논현 지역과 광역생활권을 형성하는 시흥시, 안산시와 연계

〈생활밀착형 자전거 도로네트워크 구축 연차별 시행계획〉

구분	중기(2022~2026)	장기(2027~2036)
생활밀착형 자전거 도로네트워크 구축	●	●

나. 기구축 자전거 도로 개선 및 유지보수

1) 배경 및 필요성

- 보행자와 자전거이용자 간 안전성 확보를 위해 유형별 자전거 도로를 설계 기준에 부합하게 계획하여, 유효 보도폭 협소 및 안전성저해, 상충지점등에 대한 정비가 필요함
- 『인천광역시 자전거 이용 활성화 계획(2021)』에 따라 자전거도로의 연결성 결여, 부대시설 계획의 미흡, 타 교통수단과의 연계성 미흡 등을 검토하여 개선하고자함

2) 현황 및 실태

- 자전거도로는 보행자, 자동차와 함께 또는 독립적으로 자전거 통행을 위해 안전표지, 위험방지용 울타리나 그와 비슷한 공작물로 경계를 표시하여 설치하는 도로로 정의할 수 있음
- 『자전거 이용시설 설치 및 관리 지침, 행정자치부, 국토교통부, 2020. 12』에서는 자전거 도로의 종류를 5가지로 구분하고 있음

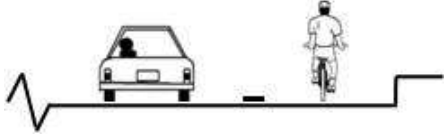



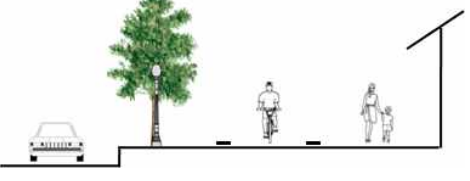

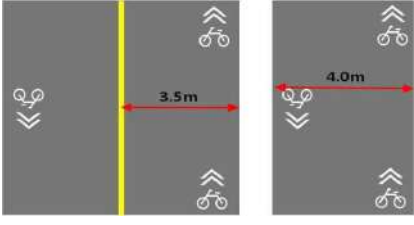
〈자전거도로의 종류〉

분 류	종 류	내 용
기능별	간선 자전거도로	• 도시간 도시의 골격을 형성하는 간선도로상에 설치 • 생활권간의 연계기능
	지구 자전거도로	• 생활권 내의 보조간선 또는 집산도로에 설치 • 권역내의 통행을 담당 • 자전거교통의 편리성 및 접근성 확보
횡단 구성별	자전거 전용도로	• 자전거 통행에만 이용
	자전거·보행자 겸용도로	• 자전거 외에 보행자 통행 가능
	자전거 전용차로	• 차도의 일정 부분을 자전거 통행에만 이용
	자전거 우선도로	• 통행량이 적은 도로의 일부구간 및 차로를 지정한 것으로서 자동차 통행 가능
통행 목적별	생활교통형	• 통근, 통학, 업무, 쇼핑 등을 위한 생활교통 자전거도로
	레저형	• 취미, 여가 및 스포츠에 이용되는 자전거도로
이용 형태별	직결형	• 주거지에서 최종목적지까지 주 교통수단으로 이용
	연계형	• 주거지에서 환승목적지까지 보조교통수단으로 이용
관리 주체별	일반도로	• 도로법 제8조~16조를 따름
	농어촌도로	• 농어촌도로 정비법 제5조를 따름
	하천	• 하천법 제8조 및 소하천정비법 제3조를 따름

자료 : 국토교통부(2020), 『자전거 이용시설 설치 및 관리 지침』

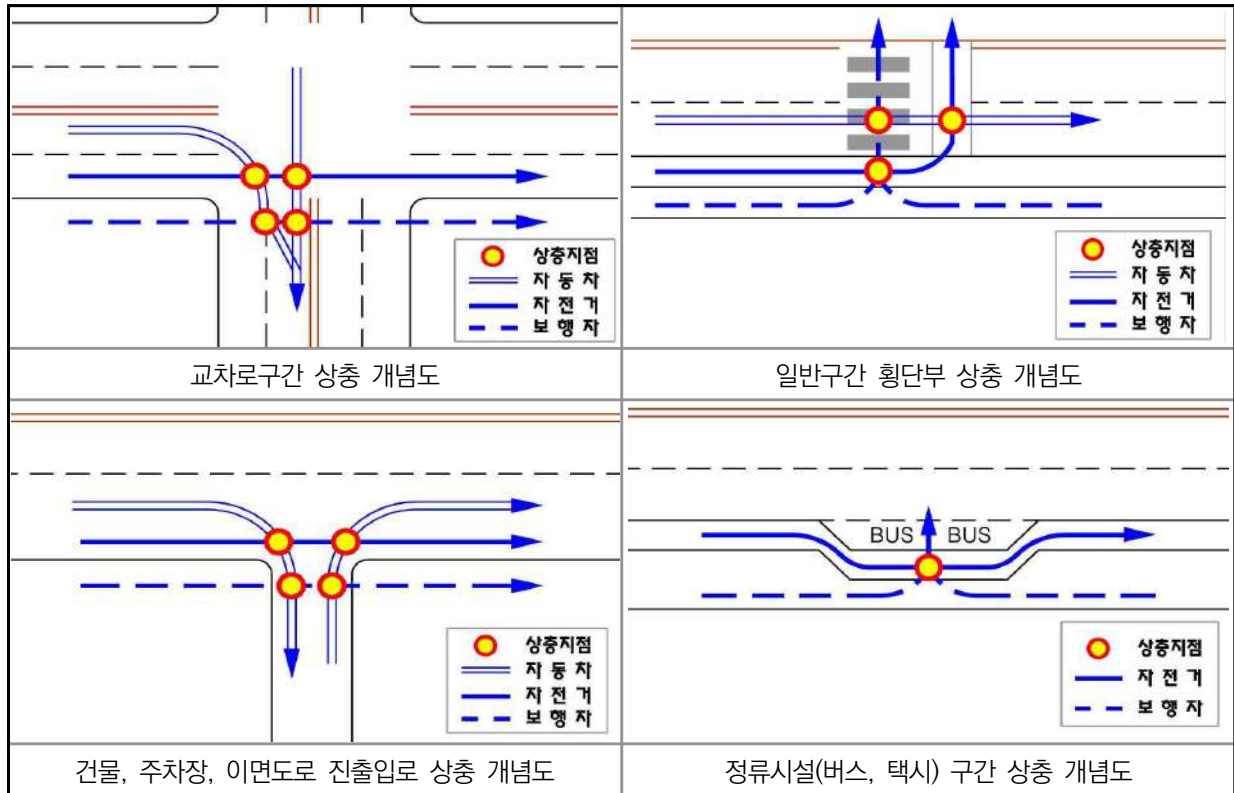
- 자전거 이용 활성화에 관한 법률에 따른 자전거 우선도로를 포함하면 자전거도로는 총 4가지로 구분할 수 있음

〈자전거 도로 유형별 구분 및 설치방법〉

구 분		설치방법	비 고
자전거 전용차로			<ul style="list-style-type: none"> • 자전거통행로로서 경우에 따라서 노면표시로 일시적 차량통행 허용
자전거 전용도로			<ul style="list-style-type: none"> • 지방지역 또는 공원, 하천, 둔치 등에 독립적으로 설치된 도로
			<ul style="list-style-type: none"> • 도시지역 일반도로 등에서 연석, 화단, 가드레일 등으로 입체적으로 분리된 도로
			<ul style="list-style-type: none"> • 도시지역 도로 차도부에서 분리시설(분리대)로 분리된 도로
자전거보행자겸용	분리형		<ul style="list-style-type: none"> • 자전거와 보행자 통행공간을 노면표시 등으로 분리
	비분리형		<ul style="list-style-type: none"> • 자전거보행자겸용의 형태로 하천, 공원 등에 설치
자전거 우선도로			<ul style="list-style-type: none"> • 자전거 우선도로는 기존 도로에 노면표시만으로 조성

자료 : 인천광역시(2021), 『인천시 자전거이용활성화계획』, p.122.의 내용을 재정리

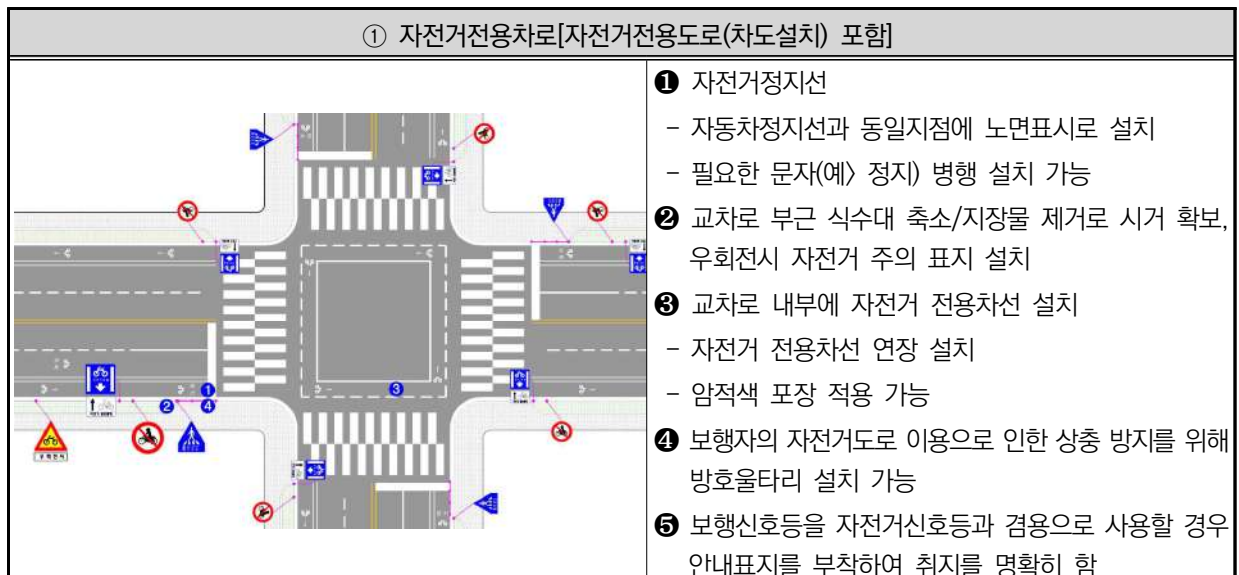
- 자전거도로 상충 발생 지점의 설계는 보행자-자전거-자동차 등의 안전성 확보를 최우선 목표로 하며 이용자의 편의성을 높이는데 목적이 있음
- 자전거도로 설치시 일반구간 횡단부, 교차로 횡단부, 진출입부, 승하차장 등 4가지의 상충발생 유형으로 구분하여 설계 방안을 제시함



자료 : 인천광역시(2021), 『인천시 자전거이용활성화계획』

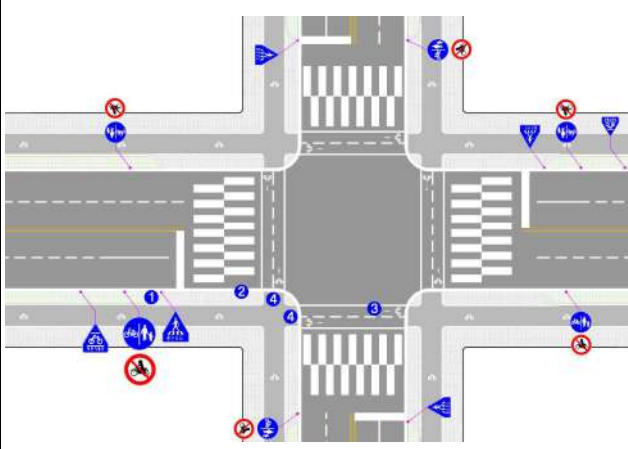
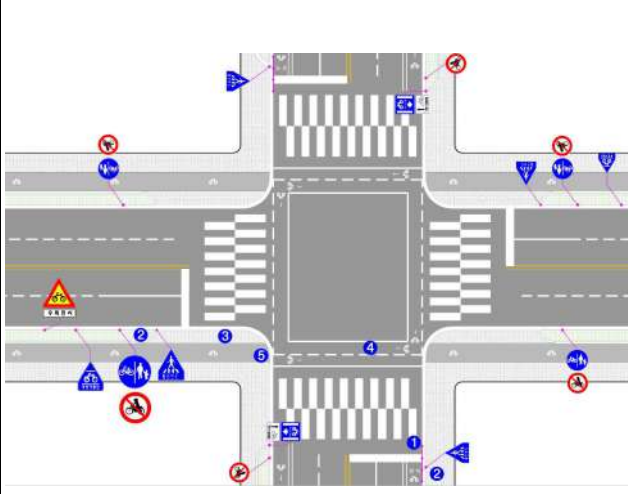

(자전거도로 설치시 주요 상충발생 지점)

〈교차로 구간 자전거도로 유형별 설계 예시도〉



자료 : 인천광역시(2021), 『인천시 자전거이용활성화계획』

〈표 계속〉

② 자전거보행자겸용도로(분리형)[입체분리 전용도로 포함]	
	<ol style="list-style-type: none"> ① 교차로 부근 식수대 축소/지장물 제거로 시거 확보, 우회전시 자전거 주의 표지 설치 ② 횡단보도를 이용하는 보행자의 대기공간 확보 하여 횡단 대기자와 자전거의 상충 방지 ③ 자전거횡단도를 교차로 쪽에 양방향으로 설치 <ul style="list-style-type: none"> - 암적색 포장 적용 가능 - 접근부에 자전거횡단도 표지 설치 ④ 자전거도로를 횡단도 앞까지 설치 <ul style="list-style-type: none"> - 연속성을 유지, 연석 턱낮춤, 장애물 제거, 기존 점형 불력 제거 → 자전거 이용자의 불편 제거 - 교차로 부근 자전거도로는 보행자와 상충이 빈번히 발생하므로 암적색 포장 적용 가능
③ 차도부와 보도부 교차 설치된 자전거도로	
	<ol style="list-style-type: none"> ① 자전거정지선 <ul style="list-style-type: none"> - 자동차정지선과 동일지점에 노면표시로 설치 - 필요한 문자(예) 정지) 병행 설치 가능 ② 교차로 부근 식수대 축소/지장물 제거로 시거 확보, 우회전시 자전거 주의 표지 설치 ③ 횡단보도를 이용하는 보행자의 대기공간 확보 하여 횡단 대기자와 자전거의 상충 방지 ④ 양측 자전거도로 유형에 따라 교차로내 자전거 전용 차로나 자전거횡단도를 설치 <ul style="list-style-type: none"> - 암적색 포장 적용 가능 ⑤ 자전거도로를 횡단도 앞까지 설치 <ul style="list-style-type: none"> - 연속성 유지, 연석 턱낮춤, 장애물 제거, 기존 점형불력 제거 등 시행 - 교차로 부근 겸용도로 암적색 포장 적용 가능
④ 도류화된 교차로의 자전거전용차로	
	<ol style="list-style-type: none"> ① 보행자 안전 확보, 자전거와 보행자간 상충 방지를 위한 방호울타리 설치 가능 ② 교차로 부근 식수대 축소, 지장물 제거 시거 확보 ③ 자동차 우회전시 자전거주의표지, 보조표지 및 노면 표시 설치 가능 ④ 우회전 차량과 직진하는 자전거간의 상충구간은 암적색 포장 설치 가능

자료 : 인천광역시(2021), 『인천시 자전거이용활성화계획』.

〈표 계속〉

⑤ 도류화된 교차로의 자전거보행자겸용도로(분리)	
	<ol style="list-style-type: none"> ① 횡단보도에 보행자 대기공간 확보 ② 보도와 교통섬 경계부 공간은 우회전차량 대기공간 활용 ③ 교차로 식수대 축소, 지장물 제거로 시거 확보 ④ 자동차 우회전시 자전거주의표지, 보조표지 및 노면표시 설치 가능 ⑤ 자전거도로를 횡단도 앞까지 설치 - 연속성 유지, 연석 턱낮춤, 장애물 제거, 기존 점형블럭 제거 등 시행 ⑥ 우회전 차량과 직진하는 자전거간의 상충이 발생하는 횡단도 구간은 암적색 포장 설치 가능

자료 : 인천광역시(2021), 『인천시 자전거이용활성화계획』

〈일반 구간 자전거도로 유형별 설계 예시도〉

① 자전거전용차로[자전거전용도로(차도설치) 포함]	
	<ol style="list-style-type: none"> ① 자전거정지선 - 자동차정지선과 동일지점에 노면표시로 설치 - 필요한 문자(예) 정지) 병행 설치 가능 ② 접근부 식수대 축소, 지장물 제거로 시거 확보 ③ 자전거횡단도 : 시인성을 위해 유색 포장 가능 ④ 학교주변과 주거생활구역 - 보행자자전거 안전을 위해 고원식 횡단보도 또는 과속방지턱 설치 가능 ⑤ 횡단보도에 보행자 대기공간 확보로 상충 방지 ⑥ 자전거도로를 횡단도 앞까지 설치 - 연속성 유지, 연석 턱낮춤, 장애물 제거, 기존 점형블럭 제거 등 시행
※ 자전거 횡단통행량이 많지 않은 경우 보도에 자전거 도로를 설치하지 않고 연석 턱낮춤 시공 정도로 처리	
② 자전거보행자겸용도로(분리)[입체분리 포함]	
	<ol style="list-style-type: none"> ① 식수대 축소, 지장물 제거로 시거 확보 ② 자전거횡단도는 시인성을 위해 암적색 포장 적용 가능 ③ 학교주변과 주거생활구역은 보행자자전거 안전을 위해 고원식 횡단보도 또는 횡단도 전방 과속방지턱 설치 가능 ④ 횡단보도에 보행자 대기공간 확보로 상충 방지 ⑤ 자전거도로를 횡단도 앞까지 설치 - 연속성 유지, 연석 턱낮춤, 장애물 제거, 기존 점형블럭 제거 등 시행
※ 노상주차장이 설치된 경우 횡단보도 및 자전거횡단도 근방 불법주차로 인해 시야가 차단될 수 있으므로 불법주차 규제 방안을 마련할 필요가 있음	

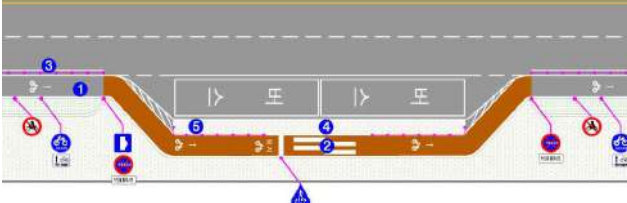
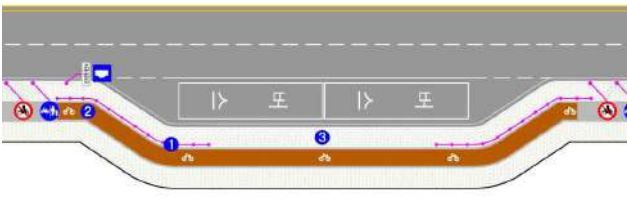

자료 : 인천광역시(2021), 『인천시 자전거이용활성화계획』

〈건물, 주차장, 이면도로 진출입로 자전거도로 유형별 설계 예시도〉

① 자전거전용차로[자전거전용도로(차도설치) 포함]	
	<p>① 가능한 경우, 여유 공간을 확보하여 진출입 차량 대기 공간으로 활용하여 자전거 이동의 연속성 확보</p> <p>② 상충구간은 암적색 포장 적용 가능</p> <p>③ 진출입차량 속도감속을 유도하기 위해 횡단부분을 보도의 연장 형태(높이 및 재질)로 설치하여 보행자의 안전 제고</p> <p>④ 보행자의 자전거도로 진입으로 인한 상충을 방지하기 위해 방호울타리 설치 가능</p> <p>⑤ 진출입차량이 사전 진입하는 것을 방지하기 위해 시선 유도봉 등을 설치하여 진입차량 방지 가능</p> <p>⑥ 진입 방향 지장물 설치 제외 및 제거를 통해 시야 확보, 자전거 주의 표지 설치</p> <p>⑦ 이면도로상 과속방지턱, 노면표시 등 설치 가능</p>
② 자전거전용차로[자전거전용도로(차도설치) 포함]	
	<p>① 차도 측 식수대의 여유 공간 확보 및 지장물, 광고물 등의 제거로 자동차 및 자전거 시거 확보</p> <p>② 진출입로와 자전거도로의 교차부분은 차도가 아닌 보도 높이에 맞추어 차량의 속도제한을 유도하여 자전거 및 보행자 안전 확보</p> <p>③ 가능한 경우, 여유 공간을 확보하여 진출입 차량 대기 공간으로 활용하여 자전거 이동의 연속성 확보</p> <p>④ 횡단부분은 시인성 확보를 위해 별도의 포장색(암적색)을 적용할 수 있음</p> <p>⑤ 교통여건을 감안하여 과속방지턱, 가상 과속방지턱, 노면표시 등 안전시설물을 이면도로상에 설치 가능</p>

자료 : 인천광역시(2021), 『인천시 자전거이용활성화계획』

〈정류시설(버스, 택시) 구간 자전거도로 유형별 설계 예시도〉

① 교통섬에 정류장 설치 - 자전거전용도로(차도설치)[자전거전용차로 포함]	
	<ol style="list-style-type: none"> ① 속도 줄임, 보행자 주의표지 등 설치하여 자전거와 보행자간의 상충 위험을 줄임 ② 승하차 보행자 및 보행교통량이 많은 경우 횡단보도는 고원식으로 설치하여 자전거의 속도 감속을 유도 ③ 방호울타리가 설치되지 않는 자전거전용차로의 경우, 버스의 자전거도로 침범으로 인한 상충 방지를 위해 필요한 경우 시선유도봉등을 설치 ④ 보도와 정류시설 사이 보행자 대기공간 교통섬 설치 가능 ⑤ 보행자의 자전거도로 이용으로 인한 상충 방지를 위해 울타리 설치 가능
② 버스베이 설치 - 자전거보행자겸용도로(비분리)[보도설치 포함]	
 <p>※ 본 구간에 자전거도로 설치하는 주변 차도 및 보도에 충분한 여유공간을 확보하여 정류시설과 분리설치를 권장. 이때 보도상 자전거도로는 보행자 분리를 원칙으로 하고 불가피한 경우 자전거보행자 통행을 혼용할 수 있음</p>	<ol style="list-style-type: none"> ① 보행자의 자전거도로 이용으로 인한 상충 방지를 위해 울타리 설치 가능 ② 속도 줄임, 보행자 주의표지 등 설치하여 자전거와 보행자간의 상충 위험을 줄임 ③ 자전거보행자겸용도로가 정류장을 우회하도록 설치하여 버스정류장에 의해 통행로가 차단되지 않도록 함
③ 버스베이 미설치 - 자전거전용차로[자전거전용도로(차도설치) 포함]	
 <p>※ 본 설계 방식은 버스정차시 자전거 통행이 차단되며, 버스과 자전거의 상충위험이 크므로 버스통행량이 많지 않은 경우에 적용하는 것이 바람직함</p>	<ol style="list-style-type: none"> ① 버스정류장 접근부에 자전거 주의표지, 버스 주의표지 등 설치 / 암적색 포장 적용 가능 ② 필요시 연석제거 등을 통해 버스정류장을 보도로 우회하도록 할 수 있음 - 버스정류장 주변 구간을 일시적으로 자전거 보행자 겸용도로 등으로 설치 ③ 버스의 자전거도로 침범으로 인한 자전거와 버스 간의 상충 방지를 위해 시선유도봉등 설치

자료 : 인천광역시(2021), 『인천시 자전거이용활성화계획』

3) 추진계획

- 사업기간 : 2022 ~ 2036
- 추진주체 : 인천시(도로과)
- 추진내용 :
 - 기구축 자전거 도로망 문제점 개선을 위한 도로 설계 및 유지보수
 - 자전거와 자동차가 상호간 안전하게 통행 가능하도록 자전거 우선도로 시범운영

〈기구축 자전거 도로 개선 및 유지보수 연차별 시행계획〉

구분	중기(2022~2026)	장기(2027~2036)
기구축 자전거 도로 개선 및 유지보수	●	●

5.2.3 전용 교통수단 확충

1. 전용 교통수단 확충

가. 장애인콜택시(특장차) 확충 (기존계획)

1) 배경 및 필요성

- 이동에 심한 불편을 느끼는 교통약자가 출발지에서 목적지까지 이동할 수 있도록 휠체어 탑승설비 등을 장착한 차량으로 이동을 보조하는 수단이 필요
- 교통약자에게 이동에 대한 편의를 제공하여 활발한 사회활동을 가능토록 하기 위해 이동에 제약을 받는 고령자 및 장애인 등의 이동편의를 위한 특별교통수단을 확대·도입하는 방안을 마련하고 이에 필요한 투자계획 수립 필요

2) 현황 및 실태

- 휠체어 탑승설비를 갖춘 교통약자 이동지원차량 42대를 구입해 2021년 08월 02일부터 증차 운행중임
- 이번 차량구입으로 장애인콜택시 특장차는 145대에서 24대 증차된 169대로 확대 운영됨
- 노후차량 18대를 교체하여 교통약자가 더 안전하고 편리하게 이동할 수 있게 됨



(교통약자 이동지원 차량)

자료 : 인천시, 장애인콜택시 특장차 169대로 확대...24대 증차 2021.08.03. 인천시청 보도자료

3) 추진계획

- 사업기간 : 2017 ~ 2036
- 사업주체 : 인천시(교통정책과)
- 사업대상 : 신규 및 대폐차 포함 단기(~2021년) - 57대, 중기(~2026년) - 88대, 장기(~2036년) - 129대
- 인천시 내 장애 정도가 심한 장애인 중 보행상 장애가 있는자 52,950명
- 법정 보급대수(150명당 1대) 산정 : 353대
- 2021년까지 총 159대 운영(도입률 45%), 2036년까지 총 353대 운영(도입률 100%)

〈장애인콜택시(특장차) 확충 연차별 시행계획〉

구분	2022년	2023년	2024년	2025년	2026년	이후사업
장애인콜택시(특장차) 확충	●	●	●	●	●	●

나. 장애인전용 바우처택시 확충 (기존계획)

1) 배경 및 필요성

- 기존의 이동지원센터 등을 통한 장애인 콜택시의 경우 서비스에 대한 수요에 비해 차량이나 인력 등이 턱없이 부족해 이용에 어려움이 발생함
- 시간 약속이 되어있는 경우나 급한 일이 있는 경우에 적절한 이동수단이 필요함
- 교통약자에게 외출은 부담스러운 일들 중 하나이며, 낯선 곳으로의 이동은 더욱더 어려우므로 이러한 어려움을 덜어주기 위한 대책이 필요함

2) 현황 및 실태

- 바우처 택시의 경우 기존 장애인전용 개인택시(28대)가 2015년 12월 31일부로 폐지조치되었고 일반 바우처 택시(휠체어탑승불가) 120대를 도입하여 운영하고 있음
- 기존 장애인전용 개인택시는 장애인만 이용할 수 있는 택시였으나 2016년 바우처 택시 도입으로 인하여 일반인과 장애인이 함께 사용할 수 있는 택시로 전환됨

3) 추진계획

- 사업기간 : 2019 ~ 2036
- 사업주체 : 인천시(택시정책과)
- 사업대상 : 바우처택시 단기(~2021년) - 180대 증차
- 바우처 택시를 모집하여 2019년 50대 증차, 2020년 130대 증차
- 총 300대 운영 후 이용수요 파악하여 증차/감차 결정
- 바우처택시에 보조금 지급 등으로 운영(보조금, 통행료, 인센티브 등)

〈장애인전용 바우처시 확충 연차별 시행계획 택〉

구분	2022년	2023년	2024년	2025년	2026년	이후사업
장애인전용 바우처택시 확충	●	●	●	●	●	●

5.3 대중교통 산업의 경쟁력 강화

- 운수종사자 지원, 선진 주차시스템 도입, 첨단교통관리시스템 확대를 통해 대중교통 산업의 경쟁력 강화를 도모함

전략	추진 과제	목표
5.3.1 운수종사자 지원	<ul style="list-style-type: none"> ●운전자 모니터링시스템 설치(기존계획) ●운수업체 경영 및 서비스평가 개선(기존계획) ●운수종사자 자질향상을 위한 교육 실시(기존계획) ●주52시간제 시행에 따른 운전자 근로환경 개선 ●준공영제 청구, 정산업무 전산시스템 개발(신규계획) ● 시내버스 운송질서 확립을 위한 지도단속(신규계획) ●버스전용차로 위반 단속 상황실 운영(신규계획) 	대중교통 산업의 경쟁력 강화
5.3.2 선진 주차시스템 도입	<ul style="list-style-type: none"> ●주차공유 플랫폼 시범사업 추진 (신규계획) ●거주자우선주차장 추가 발굴 (기존계획) ●스마트 주차시스템 구축 (신규계획) ●선진 주차방식 조사·연구 (신규계획) 	
5.3.3 첨단교통관리시스템 확대	<ul style="list-style-type: none"> ●자율주행 혼재 시대 교통운영관리전략개발(기존계획) ●첨단 교통관리시스템 구축(신규계획) 	

주 1) 음영은 금회('22~'26) 최신회 및 신규 반영 사업임

5.3.1 운수종사자 지원

가. 운전자 모니터링시스템 설치 (기존계획)

1) 배경 및 필요성

- 운전자의 부주의로 발생하는 버스 사고를 예방하기 위해 시내버스 운전자의 위험운전 형태를 실시간 모니터링하는 시스템 도입이 필요함

2) 현황 및 실태

- 교통안전공단은 2017년 4월부터 ‘버스 졸음운전 경고 장치를 수도권 광역버스 5대를 대상으로 시범운영 하였으며, 하반기에 추가 시범운영을 거쳐 상용화 여부를 검토할 계획

3) 추진계획

- 사업기간 : 2022 ~ 2036
- 사업주체 : 인천시(버스정책과)
- 시내버스 차량을 대상으로 운전자 모니터링시스템 순차적으로 설치

〈운전자 모니터링시스템 설치 연차별 시행계획〉

구분	2022년	2023년	2024년	2025년	2026년	이후사업
운전자 모니터링시스템 설치	●	●	●	●	●	●

나. 운수업체 경영 및 서비스평가 개선 (기존계획)

배경 및 필요성

- 운수업체의 서비스 개선 유도를 목적에 맞는 서비스 개선을 위한 평가체계의 수정 및 보완이 필요한 상황임

현황 및 실태

- 준공영제를 시행중인 도시의 경우 경영평가비율이 낮고, 서비스평가 비율이 높음
- 타 도시의 경우 평가항목으로 「수범사례」, 「부대사업수입실적」, 「운행기록계설치 및 자금관리」, 「표준회계처리준수」, 「운수과징금체납」, 「음주적발」 등을 활용하고 있음

추진계획

- 사업기간 : 지속
- 사업주체 : 인천시(버스정책과)
- 정기적인 운수업체 경영 및 서비스 평가를 시행하여 버스업계의 경영상태와 서비스상태를 지속적으로 모니터링하여 이용자에게 양질의 서비스가 제공될 수 있도록 추진하고, 평가결과에 따라 인센티브를 차등 분배 및 불량업체에게 페널티 적용
- 외부회계감사결과 연말 결산 반영 이행실적, 회계시스템 사용상태, 펀드사 자본진입 관련 사전 신고 이행여부 및 적정 배당 여부, 표준운송원가 대비 종업원 인건비 지급율 등 평가지표 항목 추가

〈운수업체 경영 및 서비스평가 개선 연차별 시행계획〉

구분	2022년	2023년	2024년	2025년	2026년	이후사업
운수업체 경영 및 서비스평가 개선	●	●	●	●	●	●

다. 운수종사자 자질향상을 위한 교육 실시 (기존계획)

1) 배경 및 필요성

- 시내버스 운전직 종사자의 역량 강화와 위기관리능력 향상시키기 위한 집중교육 및 보수교육의 시간을 확대하며, 교육 후 평가 실시 등을 통해 안전교육 강화가 필요함

2) 현황 및 실태

- 2021. 4. ~ : 코로나 시대를 맞아 운수종사자 온라인 교육 시행

3) 추진계획

- 개요
 - 사업기간 : 지속
 - 사업주체 : 인천시(버스정책과)
 - 교육대상 : 버스 운수종사자
 - 교육내용 : 교통안전사고 예방 및 서비스 개선 교육(운수종사자 친절 교육 등) 등
- 추진사항
 - 코로나19 확산 완화 시까지 운수종사가 온라인 교육 실시
 - ※ 코로나19 완화 이후 온라인 및 집합교육 병행
- 향후계획
 - 2022. 11. : 2022년 교통연수원 지도점검 실시

〈운수종사자 자질향상을 위한 교육 실시 연차별 시행계획〉

구분	2022년	2023년	2024년	2025년	2026년	이후사업
운수종사자 자질향상을 위한 교육 실시	●	●	●	●	●	●

라. 주52시간제 시행에 따른 운전자 근로환경 개선 (기존계획)

1) 배경 및 필요성

- 국토교통부에서 마련한 사업용 차량 졸음운전 방지대책과 근로기준법 개정으로 인한 근로시간 단축에 따라 운전자의 근로환경 및 근무형태의 개선이 필요한 상황임

2) 현황 및 실태

- '17.7.28 국토교통부는 사업용 차량 졸음운전 방지대책을 마련하여 운전직 종사자의 휴식시간 확대를 시행하고 있음
- '18.7.1 근로기준법 개정으로 인해, 노선 여객자동차운송사업을 근로시간 특례업종에서 제외됨에 따라 주당 최대 근로시간 단축(68시간 → 52시간)
 - ※ 주 52시간 시행 시기 : ('19.7.1) 300인 이상 , ('20.1.1) 50~299인 , ('21.7.1) 5~49인
- 주당 52시간은 휴식시간을 제외한 실 근로시간의 합계
 - 운수종사자마다 다른 실근로시간 파악을 위한 근로시간 관리시스템 구축

3) 추진계획

- 사업기간 : 지속
- 사업주체 : 인천시(버스정책과)
- 버스 운행정보 데이터를 활용하여 운수종사자의 실근로시간(버스 운행시간) 및 휴식시간 등의 모니터링을 통한 운수종사자 주 52시간 및 휴식시간 준수 여부 확인
- 지속적인 운수종사자 모니터링을 통한 실제 근로시간 및 휴식시간 등 체계적 관리

〈주52시간제 시행에 따른 운전자 근로환경 개선 연차별 시행계획〉

구분	2022년	2023년	2024년	2025년	2026년	이후사업
주52시간제 시행에 따른 운전자 근로환경 개선	●	●	●	●	●	●

마. 준공영제 청구, 정산업무 전산시스템 개발 (신규계획)

1) 배경 및 필요성

- 배차·급여·회계 전산시스템 연계로 운송업체의 거래에 대한 투명성 확보
- 일일 결산체계의 정착을 통한 적시정보 확인 및 시스템을 통한 정산 실시

2) 현황 및 실태

- 2020. 8. : 회계 전산시스템 구축 완료
- 2021. 2. : 배차·급여 전산시스템 구축 완료
- 2022. 3. : 회계 전산시스템으로 운송업체 2021년말결산 수행 완료
- 배차·급여·회계 전산시스템과 자동연계로 정산업무의 효율화 및 일정단축, 적시에 청구·정산정보제공으로 정산의 신뢰성확보로 투명한 재정지원

3) 추진계획

- 사업기간 : 2022 ~ 2026
- 사업주체 : 인천시(버스정책과)
- 2022. 11. : 정산업무 전산시스템 개발업체 선정
- 2023. 5. : 청구·정산업무 전산시스템 개발
- 2023. 6~12. : 청구·정산(반기,연간)업무 전산시스템 운영 및 안정화
- 2024. 1. ~ : 다차원 실적 분석정보 및 예산수립 등 계획 원가 개발

〈준공영제 청구, 정산업무 전산시스템 개발 연차별 시행계획〉

구분	2022년	2023년	2024년	2025년	2026년
준공영제 청구, 정산업무 전산시스템 개발	●	●	●	●	●

바. 시내버스 운송질서 확립을 위한 지도단속 (신규계획)**1) 배경 및 필요성**

- 시내버스 운송질서 위반행위에 대한 유관기관 합동 지도점검을 통해 시민에게 안전하고 편리한 대중교통 서비스 제공 도모

2) 운송질서 위반행위(무정차통과 등) 지도단속 현황

구분	2019년	2020년	2021년	2022년(상반기)
건수	13건	91건	45건	77건

2) 추진계획

- 사업기간 : 지속
- 사업주체 : 인천시(버스정책과)
- 2022. 2. : 시내버스 불편민원 감축계획 수립, 단속
- 2022. 5. : 시내버스 운송질서 관련 홍보물 제작 및 배포
- 2022. 5. ~ 10. : 상·하반기 운송질서 위반행위 집중단속 실시(2회)
 - 위반차량 : 노선별 관할 군·구 행정처분 실시(과태료10만원 부과)

〈시내버스 운송질서 확립을 위한 지도단속 연차별 시행계획〉

구분	2022년	2023년	2024년	2025년	2026년	이후사업
시내버스 운송질서 확립을 위한 지도단속	●	●	●	●	●	●

사. 버스전용차로 위반 단속 상황실 운영 (신규계획)

1) 배경 및 필요성

- 대중교통의 정시성 확보로 쾌적한 교통환경 조성

2) 현황 및 실태

구분	2018년	2019년	2020년	2021년	비 고
단속실적(건)	12,567	12,272	10,000	9,335	
계도실적(건)	32,536	35,779	40,535	48,747	



(버스탑재형 단속CCTV)



(버스전용차로 위반 판독)

3) 추진계획

- 노후화된 버스전용차로 표지판, 차선(점선, 실선) 조사 개선(수시)
 - 18개 노선 (출·퇴근제 9개, 전일제 9개)
- 버스전용차로 고질 및 상습 위반 행위 단속강화(수시)
 - 버스전용차로 내 택시 주·정차 차량, 학원차량, 노점상, 상가차량 등
- 버스탑재형 단속자료 판독 및 민원응대(수시)

〈버스전용차로 위반 단속 상황실 운영 연차별 시행계획〉

구분	2022년	2023년	2024년	2025년	2026년	이후사업
버스전용차로 위반 단속 상황실 운영	●	●	●	●	●	●

5.3.2 선진 주차시스템 도입

가. 주차공유 플랫폼 시범사업 추진 (신규계획)

1) 배경 및 필요성

가) 현행

- 주차공유제 미시행
 - '20년말 기준 주차공유 플랫폼도입 사업 미시행

나) 개선

- ○ 주차공유 플랫폼 시범사업 추진
 - 거주자 우선주차장 및 그린파크 사업 등 주차공유 가능지 조사를 통한 사업추진
 - (모바일 앱, IoT센서 설치 등 플랫폼 도입)
 - 2021년: 2개소 50면
 - 2025년까지: 1,200면 확대

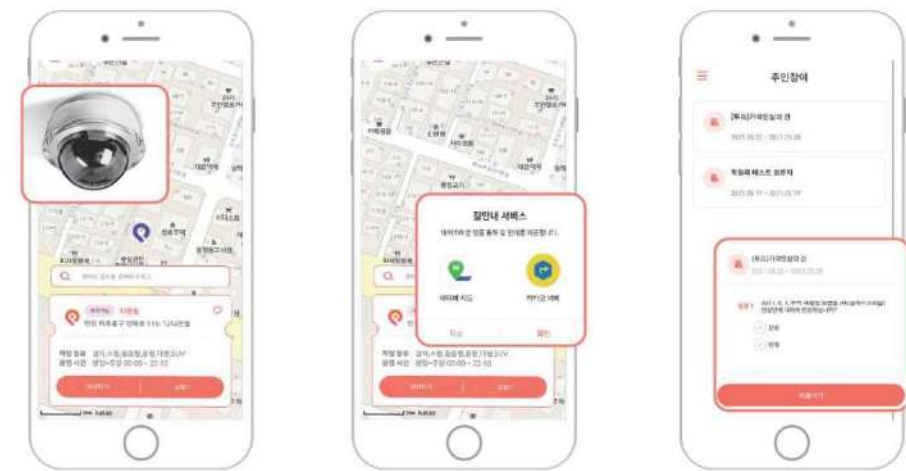
2) 사업내용

- 거주자우선주차장 및 그린파크 사업지 등 주차공유 대상지 모바일 앱 활용 플랫폼 구축(IoT센서, ARS, QR코드 등)
 - 주차공유사업을 위한 가이드라인(지침) 수립
- 주차공유사업 추진을 위한 대상지 조사
- 주차공유사업 대상지 시범사업 추진(2개소, 50면 예정)

인천시 주차공유 플랫폼 시스템 구축

추진목적	○ 인천시민들이 체감하는 극심한 주차난 해소를 위해 인천시에 적용 가능한 다양한 주차 선진화 정책 검토를 통해 유희시간대 주차면 공유 활성화 방안 계획
플랫폼 제공	○ 거주자우선주차장 및 그린파크 사업지 등 주차공유 대상지 ○ 모바일 앱 활용 플랫폼 구축(IoT센서, ARS, QR코드 등) ○ 주차공유사업을 위한 가이드라인(지침) 수립

주차공유
플랫폼 시스템
구축안



주차장 공유

CCTV 센서링 시스템과 블록체인 기반 합의(투표/계약) 기능 구현
→ 개인&공동소유 주차공간을 쉽고 편리하게 공유 주차공간으로 운영

주차장 이용

'주차장 검색-예약-결제-결제' 통합 서비스 제공
※ 현재 네이버 맵 사용, 카카오 맵 연결 가능

우리마을 커뮤니티

주차장 이용에 관한 불편 및 개선사항 뿐만 아니라, 마을 전반의 사항을 협력 할 수 있는 커뮤니티 기능 구현
→ 인터랙티브한 공동체 형성

3) 추진계획

- 사업목표 : 유휴시간이 있는 주차면 공유를 통해 주차난 해소
- 사업기간 : 2021년 ~ 2025년
- 사업내용 : 주차공유 대상지 선정, 플랫폼 설치 등을 통한 사업추진
 - 센서설치, CCTV영상기술 활용 등 민간 우수기술을 다각적으로 검토
- 기대효과 :
 - (주차난 해소) 유휴시간대 주차 공유를 통한 주차면 부족문제 완화 및 효율적 사용 도모
 - (예산절감) 이미 조성된 주차면을 24시간 효율적으로 사용하여 주차장 확보를 위한 예산 절감

구분		2022년	2023년	2024년	2025년	2026년	이후사업
주차공유 플랫폼 시범사업 추진	① 주차공유 플랫폼 구축 (가이드라인 수립 포함)	●	●	●	●		
	② 대상지 조사에 따른 업무협약 및 사업시행	●	●	●	●		

나. 거주자우선주차장 추가 발굴(기존계획)

1) 배경 및 필요성

- 거주자우선주차장 추가 발굴을 통한 원도심 주택가 주차장 확충 및 주차난 해소

2) 추진계획

- 거주자우선주차장 확대추진

- 사업기간 : 2021 ~ 2025
- 사업예산 : 군·구 자체예산
- 사업내역 : 거주자우선주차장(1,000면) 확대 추진
- 추진주체 : 인천시(교통관리과)
- 추진내용

① 거주자우선주차장 대상지 조사

- 거주자우선주차장 대상지 조사
- 군·구 거주자우선주차장 설치대상지 파악 : 4개구 2,304면(동구 52 / 미추홀구 53 / 부평구 1,022 / 계양구 1,177)

② 거주자우선주차장 설치(100면)

- 추진여건이 양호하며 설치효과가 있는 지역
- 설치시 주차공유제 함께 시행
- 기대효과
- (시민 주차편의 증진) 주차면 지정으로 시민 주차스트레스 해소
- (주차공유면 확대 가능) 유휴시간 활용을 통한 이용효율 개선
- (올바른 주차문화 정착) 노상주차장은 무료라는 인식 개선 → 거주자우선주차(유료) 확대로 불법 주·정차 해소 기대

〈거주자우선주차장 추가 발굴 연차별 시행계획〉

구분		2022년	2023년	2024년	2025년	2026년	이후사업
거주자우선 주차장 추가 발굴	① 거주자 우선주차장 대상지 조사	●	●	●	●		
	② 거주자 우선주차장 설치	●	●	●	●		

다. 스마트 주차시스템 구축 (신규계획)

1) 배경 및 필요성

가) 현행

- 유인운영(카드, 현금정산)
- 주차장 위치, 면수 등 현황정보 미표출
- 감면차량 대면 결제
- 주차장 정보 지자체 개별 관리

나) 개선

- 무인운영(스마트폰, 버스카드 등 결제가능)
- 애플리케이션에 주차장 현황정보 표출
- 경차, 저공해차량 등 자동감면 결제
- 주차장 정보 시, 군·구 통합(빅데이터 구축)
 - 주차장 기본현황, 유출입 데이터 통합

2) 사업내용

- 무인정산기 市운영 공영주차장 23개소(유료) 설치
 - 예산 확보(21년 1회 추경) 후 21개소 설치추진(문화예술회관, 동춘동 공영주차장 2개소 설치완료)
- 애플리케이션 도입을 통해 공영주차장 현황정보(위치, 면수, 요금), 내비게이션 안내, 주차요금 사전결제 및 자동결제 등 구현
 - 이용률이 높은 민간 애플리케이션 활용(SK T map 주차)

〈인천시 스마트주차시스템(T-MAP 플랫폼) 구축〉

추진목적	<ul style="list-style-type: none"> ○ 인천시 관내 공영주차장 이용편의 및 주차 접근성 개선을 위해 ‘스마트 주차시스템’ 구축 ○ 공영주차장 선진화, 시민 이용편의를 위해 티맵모빌리티(T map)와 협업추진
플랫폼 제공	<ul style="list-style-type: none"> ○ 스마트폰 앱을 통해 공영주차장 검색, 요금결제, 현황정보 등을 조회하고, 무인으로 운영 가능한 시스템 구축 ○ 이용자 차량이 주차장에 진입하면 주차관제장비가 차량번호를 인식하고, 미리 등록해둔 신용카드로 주차요금이 자동 결제되어 별도의 정산절차를 거치지 않아도 하이패스처럼 무정차 출차 가능



3) 추진계획

- 사업목표 : 공영주차장 스마트 주차환경 조성 및 주차정보 통합
- 사업기간 : 2021년 ~ 2025년
- 사업내용 : 스마트 주차시스템 구축을 통한 비대면 주차환경 조성
 - 비대면 무인정산, 스마트폰 앱 결제, 자동감면 등이 구현되는 편리한 첨단 주차환경
- 기대효과 :
 - (시민 주차편의 증진) 다양한 결제환경 제공(카드, 스마트폰, 하이패스 등)
 - (주차수입금 투명성 제고) 기존 민간위탁 문제점 해결
 - (빅데이터 분석) DB구축 및 빅데이터 분석을 통한 이용률 제고

구분		기추진	2022년	2023년	2024년	2025년	2026년
1. (市) 스마트 주차시스템 구축('21년)	① 무인정산기 설치	●					
	② 애플리케이션 서비스	●	●	●			
	③ 자동감면 결제	●					
	④ 통합 플랫폼 구축	●	●	●			
2. (군·구) 스마트 주차시스템 구축 ('22년~'23년)	① 통합주차정보 구축		●	●			
	② 시↔군·구 주차정보 연계 시스템 개발		●	●			

라. 선진 주차방식 조사·연구 (신규계획)

1) 배경 및 필요성

가) 현황

- 시 전체 주차면수 중 95%가 자주식
 - 130만대중 125만대가 자주식 주차장

나) 개선

- 토지활용도가 높은 선진 주차방식 조사·연구 및 도입
 - 스택크레인, 퍼즐, 로터리 방식 등

2) 사업내용

- 선진 주차시스템 도입 정책연구 추진(인천연구원)
 - (연구기간) 2021. 7. ~ 2021. 11.(5개월)
 - (연구내용) 선진 주차방식 조사 및 도입검토
 - 선진 주차방식 국·내외 사례조사
 - 인천시 적용 가능방식 검토 및 도입방안 제안
 - 관리·운영 방안 마련 등

〈선진 주차방식 조사연구〉

수직공간 활용	지하공간 활용
	
로봇주차	해외사례 : 마리나시티빌딩(미국 시카고)
	

3) 추진계획

- 사업목표 : 선진 주차방식 도입을 통한 주차효율성 제고
- 사업기간 : 2021년 ~ 2025년
- 사업내용 : 정책연구를 통한 선진 주차방식 도입
 - 적은 토지에 많은 주차면을 확보 할 수 있는 고효율의 주차방식 등
- 기대효과 :
 - (효율성 제고) 좁은 공간에 많은 주차면 확보 가능
 - (예산절감) 주차장 조성사업 토지매입비 절감

구분		기추진	2022년	2023년	2024년	2025년	2026년
선진 주차방식 조사연구	① 정책연구 추진	●					
	② 사업지 발굴, 예산확보		●				
	③ 선진 주차방식 도입		●	●	●	●	

5.3.3 첨단교통관리시스템 확대

가. 자율주행 혼재 시대 교통운영관리전략 개발 (기존계획)

1) 배경 및 필요성


- 자율주행차량이란 스스로 도로환경인식, 위험요소 판단, 주행경로 계획, 차량제어 등이 가능한 자동차를 뜻하며, 자율주행차 상용화는 국민의 이동성과 편의성을 향상시켜 지역간 통행 증가와 궁극적으로 지역발전에 긍정적 영향을 미칠 것으로 기대됨
- 또한, 자율주행차량의 효율을 극대화하기 위해 기존 첨단교통인프라 기술을 검토하고, 자율주행 차량의 도입 비율 및 시기에 따른 단계별 운영방안에 대한 필요성이 증대됨

2) 현황 및 실태

- 현재 상용화 자율주행차 기술은 6가지 핵심기술로 자동차를 운행하는 데 운전자를 보조하는 기능들로 정의되어 있음
- 이런 기능들은 현대기아자동차뿐만 아니라 다양한 제조사들까지 포함하고 있는 일반 기능으로 중저가 제품에까지 확산되어 있으며 초기단계는 고속도로에서 일정한 차간 거리와 속도를 유지하며 자동운행 하는 항법 기능에서부터 시작된 기능임



(가) 차간거리 제어 기능



(나) 차선 유지 기능



(다) 자동 긴급제동 시스템



(라) 후·측방 충돌 회피 지원시스템



(마) 주차 조향 보조시스템



(바) 차선 이탈 경보 시스템

(국내 상용화되어 있는 자율주행시스템)

자료 : 자율주행차의 도로주행을 위한 운행체계 및 교통인프라 연구개발 기획연구 최종보고서 2018.12. 도로교통공단

- 차간거리제어기능(ACC, Advanced Cruise Control)은 가속 페달을 밟지 않아도 차량의 속도를 일정하게 유지하며 전방의 차량을 감지하여 앞 차와의 거리를 일정하게 유지 시켜주는 장치이며 차선유지기능(LKAS, Lane Keeping Assist System)은 영상인식 센서를 이용하여 전방 차선을 인식하고 스티어링휠을 제어하여 차선을 유지할 수 있도록 하는 기능임
- 자동 긴급제동 시스템(AEB, Autonomous Emergency Brake)은 레이더와 카메라를 통하여 전방의 장애물과의 거리를 미리 인식하여 충돌 위험을 알려주어 충돌을 피하거나 충돌 위험을 줄이는 데 기여할 수 있음
- 후측방 충돌 회피 지원시스템(ABSD, Active Blind Spot Detection)은 레이더를 이용하여 차량의 후측방 영역을 감지하여 운전자에게 정보를 제공하며 주차조향보조시스템(SPAS, Smart Parking Assistance System)은 차량 스스로 주차위치를 탐색하고 운전자는 변속기와 페달만 작동하여 주차

3) 추진계획

- 사업기간 : 2022 ~ 2026
- 사업주체 : 인천시(교통정책과)
- 자율주행차량의 도입에 따른 효율 극대화와 선진국에 비해 뒤쳐진 국내 자율주행 기술 개발 및 상용화 속도를 고려하여 단계를 구분하고 전략적 첨단교통인프라 정책 개발

〈자율주행 혼재 시대 교통운영관리전략 개발 연차별 시행계획〉

구분	2022년	2023년	2024년	2025년	2026년
자율주행 혼재 시대 교통운영관리전략 개발	●	●	●	●	●

나. 첨단 교통관리시스템 구축사업 (신규계획)

1) 배경 및 필요성

- 국토교통부 “국비지원 공모사업”의 체계적이고 내실 있는 추진으로 도시부 도로의 교통 정체 해소 및 교통안전 강화
- 디지털뉴딜 정책 선제적 대응 및 “차세대 지능형교통서비스 제공 대비” 안전하고 편리한 교통체계 확립 및 시민 편의 증진에 기여

2) 현황 및 실태

- ITS 사업을 통해 현장 검지기, 통신 설비 등의 첨단도로인프라가 국내 전역에 구축되어 실시간 교통정보 제공, 버스운행 관리 등 다양한 서비스가 제공됨
- TS 서비스를 위한 교통정보의 수집, 가공 및 제공 체계가 와 같이 교통관리센터를 중심으로 구축되어, 관련 첨단도로인프라가 해당 센터를 통해 운영 및 유지관리되고 있음

정보수집체계	→	정보처리체계	→	정보제공체계
교통정보수집 (현장 검지기·센서)	←	교통정보 가공 교통관리·제어 (교통정보센터)	←	교통정보 제공 (각종 매체·단말기)

자료 : 지능형교통체계의 패러다임 변화를 고려한 첨단도로인프라 관리방안 2016.11.28. 국토연구원

3) 추진계획

- 사업기간 : 지속
- 사업주체 : 국토교통부
- 사업위치 : 인천시 전역 주요도로 13개노선 총 76.1km
- 기본교통정보 수집·제공을 위한 교통관리시스템 고도화
- 교통흐름 개선, 긴급차량 출동지원을 위한 첨단신호제어시스템 구축
- 2차사고 예방을 위한 지능형 돌발상황관리시스템 구축
- 교통빅데이터 분석, 통합교통정보 제공·활용 등 센터시스템 고도화

〈첨단 교통관리시스템 구축사업 연차별 시행계획〉

구분	2022년	2023년	2024년	2025년	2026년	이후사업
첨단 교통관리시스템 구축사업	●	●	●	●	●	●

5.4 친환경 대중교통 혁신

- 친환경 그린모빌리티 확대, 친환경 그린모빌리티 인프라 확충, 자율주행 인프라 정비, 모빌리티 연계 인프라 정비를 통해 대중교통 산업의 경쟁력 강화를 도모함

전략	추진 과제	목표
5.4.1 친환경 그린모빌리티 확대	<ul style="list-style-type: none"> ●경유버스 CNG하이브리드 전환(기존계획) ●전기/수소자동차 카셰어링 확대(기존계획) 	친환경 대중교통 혁신
5.4.2 친환경 그린모빌리티 인프라 확충	<ul style="list-style-type: none"> ●CNG 충전인프라 확충(기존계획) 	
5.4.3 자율주행 인프라 정비	<ul style="list-style-type: none"> ●자율주행 정밀지도 구축(신규계획) ●자율주행셔틀 시범도입(신규계획) ●생활편의 자율주행 서비스 도입(신규계획) 	
5.4.4 모빌리티 연계 인프라 정비	<ul style="list-style-type: none"> ●모빌리티 Hub 구축(신규계획) ●모빌리티 연계 이용 플랫폼 구축 지원(신규계획) 	

주 1) 음영은 금회('22~'26) 최신판 및 신규 반영 사업임

5.4.1 친환경 그린모빌리티 확대

가. 경유버스 CNG하이브리드 전환

1) 배경 및 필요성

- CNG 버스는 전국 어느 지역에서라도 쉽고 편리하게 이용할 수 있을 만큼 대중적인 국민 버스로 자리 잡았음
- 정부가 추진한 대기환경 개선 정책 중 “대도시 노선버스의 천연가스버스 전면교체” 사업은 매우 공적인 정책사례로 대기질 개선에 크게 기여하였음
- CNG버스는 대기환경 개선 및 사회적 편익이 크며, 실제로 경유버스에 비해 운행시 발생하는 대기 오염물질이 더 적게 배출되어 그 필요성이 강조됨

〈주행거리(km) 당 대기오염물질 배출량(g) 산출 원단위〉

구분	CO (g/km)	NOx (g/km)	THC (g/km)	CO2 (g/km)
경유	1.885	1.613	0.025	1,037.850
CNG	0.164	0.797	1.504	968.550
CNG 하이브리드	0.331	0.336	0.588	669.900

자료 : 환경부(2015.12.), 『경유버스(EURO-6) 및 CNG 버스 환경·경제성 분석』

2) 현황 및 실태

- 2021년 기준 인천시 연료별 버스 차량현황을 살펴보면 총 2,265대로 이중 CNG 버스는 1,992대, 하이브리드(CNG+전기)는 39대로 전체의 90.0% 비율로 분석됨
- 이에 버스 전면 교체 보급이 이루어지도록 지속적인 보급 사업이 필요함
 - CNG 버스는 다른 경유, 휘발유 엔진 버스와 비교하였을 때 미세먼지와 질소산화물 등의 배출량이 훨씬 적고 이산화탄소 배출량이 20% 이상 적음
 - 따라서 대기오염을 예방하는 CNG(압축천연가스)을 연료로 하는 천연가스자동차는 점점 악화되는 대도시의 대기환경을 개선을 목적으로 친환경 자동차로 이용되고 있음
 - CNG버스 보급정책을 위한 경유 버스 및 CNG 버스 환경·경제성 분석에 따르면 경유버스 대비 CNG 버스의 오염물질 (CO, NOx, PM, CO2, THC 제외) 배출량이 적고 환경성이 우수한 것으로 나타났으며, 연료비 절감액 또한 경제적인 것으로 분석됨

〈인천시 천연가스버스 보급현황〉

(단위 : 대)

구분	2010	2011	2012	2013	2014	2015	2016	2017	2018	2019	2020	2021
천연가스버스	104	130	60	136	106	5	3	15	35	16	14	9
하이브리드 버스	-	-	-	-	5	-	17	12	5	-	-	-

자료 : 인천광역시 천연가스버스보급현황

3) 추진계획

○ 경유버스의 CNG하이브리드 전환

- 사업기간 : 2022 ~ 2036
- 추진주체 : 인천시(에너지정책과)
- 추진내용 : 시내버스 중 17년에 전환된 13대를 제외한 경유버스 206대 중 차령만기로 인한 대·폐차 및 신규 구입자를 대상으로 CNG하이브리드 버스로 전환
- 사업내역 : 중기(66대 전환), 장기(140대 전환)
 - 대상지점, 사업물량, 우선순위 등은 계획 협의·시행과정에서 조정·변경될 수 있음
- 기대효과 : 경유버스의 CNG하이브리드버스 전환으로 인한 온실가스 감축량은 2036년에 1,121tonCO₂eq. 감축효과 발생

〈CNG하이브리드버스 온실가스 감축효과〉

(단위 : tonCO₂eq., 대)

구분	중기(~2026년)	장기(~2036년)
감축량	480	1,121
감축량 산정식	CNG 버스 : 감축량원단위(4.576tonCO ₂ eq./대) ¹⁾ × 보급대수(대)	

주 : 1) 한국환경공단(2014.4.), 『지자체 온실가스 감축 사례집』

〈경유버스 CNG하이브리드 전환 시행계획〉

구분	중기(2022~2026)	장기(2027~2036)
경유버스 CNG하이브리드 전환	●	●

나. 전기/수소버스 시범 도입 및 확대

1) 배경 및 필요성

- 전기버스의 경우 공회전이 없고 조용하여 도심 환경을 대폭개선
 - 시내버스는 혼잡구간 주행 및 공회전 상태 대기가 많기 때문에, 도심지역에서 최적의 연비개선 효과를 보이는 전기버스의 특성과 가장 잘 맞음
 - 또한 소음이 없기 때문에 주행 및 정지시에 정숙한 상태를 유지하여, 도심 도로변 환경을 쾌적하게 유지하는데 기여
- 전기버스는 질소산화물 등 배기가스가 전혀 없으며, 친환경 도시 이미지 제고 가능
- 수소버스는 무공해 에너지이므로 충전을 위해 화석연료 소모가 필요한 전기버스보다 환경적으로 효과가 더 좋음
- 수소버스는 기존 CNG 충전시설을 함께 사용할 수 있어 수소충전소 인프라 확대에도 유리할 것으로 전망됨

2) 현황 및 실태

- 전기버스 보급사례
 - 2011년 서울특별시 남산 순환버스 도입(9대)을 시작으로 2021년 9월 기준 국내 총 2,122대 보급되었으며, 점차 지자체별로 도입이 늘어가는 추세임
 - 인천광역시의 경우 2019년 도입되었으며, 2022년까지 120대 이상 도입할 예정
 - 서울특별시 2026년까지 노선버스 100%를 전기버스로 교체할 계획
 - 전기버스 km당 운행비용 50원, CNG버스 km당 운행비용 513.3원
 - 국내 보급된 전기 버스의 10대중 3대는 중국산으로, 세계 전기버스 점유율은 99%에 육박하고 있음



자료 : 1) 국내 : <https://www.yna.co.kr/view/AKR20211020180800002>,

2) 국외 : <https://www.hankyung.com/international/article/2018120390411>

(국내·외 전기버스 현황)

- 수소버스(3세대 기준)의 경우 2018년 평창 동계올림픽에서 시범 운영하였으며, 2018년 하반기 부터 울산광역시에서 국내 최초로 수소버스가 정규 버스노선에 투입되었고, 2020년에 서울시에도 시내버스 정규 노선에 수소버스를 도입해 운영을 시작하였음

〈전기버스와 수소버스 비교〉

구 분	전기버스(부산 운행 모델)	수소버스(울산 운행 모델)
차량가격	5억원 수준	5억원 수준
1회 충전량	전력 256kWh	수소 25kg
충전시간	67분	15분
주행거리	290km	400km
시내주행	약 150km	약 350km
운영비	CNG버스의 1/3 수준 → 정부 연료보조(60~70%) ※ 산업부, 2017년부터 3년간 '특례요금제' 도입	CNG버스와 유사 → 5,000원/kg ※ 정부 보조 없음

자료 : 수소융합얼라이언스추진단(2018.4.12), 『대중교통 수소버스 활성화를 위한 정책 세미나 자료』



자료 : 1) 인천시 전기버스
2) 평창 동계올림픽 3세대 수소전기버스

(전기버스 및 수소버스 정규노선 투입)

3) 추진계획

○ 전기버스

- 사업기간 : 2022 ~ 2036
- 추진주체 : 인천시(에너지정책과)
- 추진내용 : 전기저상버스로 총 750대 도입(중기 250대, 장기 500대)
 - 대상지점, 사업물량, 우선순위 등은 계획 협의·시행과정에서 조정·변경될 수 있음
- 기대효과 : 전기버스 보급 활성화로 인한 온실가스 감축량은 2036년에 33,455tonCO₂eq.감축 효과 발생

○ 수소버스

- 사업기간 : 2022 ~ 2036
- 추진주체 : 인천시(에너지정책과)
- 추진내용 : 수소버스의 경우 우선 시범적으로 공용차량 2대 도입 후, 장래 수소버스 인프라 여건에 따라 확대 도입 필요
- 사업내역 : 중기(2대 도입) 및 장기
 - 대상지점, 사업물량, 우선순위 등은 계획 협의·시행과정에서 조정·변경될 수 있음
- 기대효과 : 수소버스 도입으로 인한 온실가스 감축량은 2036년에 79tonCO₂eq. 감축효과 발생

〈수소버스 도입 온실가스 감축효과〉

(단위 : tonCO₂eq., 대)

구분	중기(~2026년)	장기(~2036년)
감축량	79	79
감축량 산정식	전기버스 : 감축량원단위(39.359tonCO ₂ eq./대) ¹⁾ × 보급대수(대) ※수소버스 원단위 부재로 전기버스로 대체하였음	

주 : 1) 한국환경공단(2014.4.), 『지자체 온실가스 감축 사례집』

〈전기/수소버스 시범 도입 및 확대 연차별 시행계획〉

구분	중기(2022~2026)	장기(2027~2036)
전기/수소버스 시범 도입 및 확대	●	●

5.4.2 친환경 그린모빌리티 인프라 확충

가. CNG 충전인프라 확충

1) 배경 및 필요성

- 『인천광역시 지속가능 지방교통 물류 발전계획』에 따라 경유버스의 CNG 하이브리드 전환을 추진과제로 진행 중에 있음
- CNG 하이브리드버스 교체보급에 맞는 충전시설 확충이 필요함

2) 현황 및 실태

- 현재 인천 CNG 충전소는 15개소 운영 중임

〈인천시 CNG 충전소 현황〉

구분	충전소	기수	충전능력(대)	설치위치
1	학익CNG충전소 [개인]	2	200	인천 남구 학익동 587-74
2	송도CNG충전소	3	200	인천 연수구 송도동 13
3	강인산업충전소	3	150	인천 부평구 십정동 261-2(강인여객 차고지)
4	송도에너지충전소	2	100	인천 연수구 동춘동 768-1 (송도버스 차고지)
5	세운산업LCNG충전소 [개인]	2	100	인천 서구 가좌1동 173-256
6	청천세원충전소	4	200	인천 부평구 청천동 59-8번지
7	선진CNG충전소	2	150	인천 강화군 선원면 창리 590-3
8	원창은혜충전소	2	100	인천 서구 원창동 55-1번지
9	인천공항CNG충전소 [개인]	3	200	인천 중구 운서동 인천국제공항공사 2863-14번지
10	은혜충전소	3	200	인천 중구 신흥동3가 65-21번지 (선진교통차고지 내)
11	드림파크충전소	3	200	인천 서구 백석동 수도권매립지공사
12	가좌CNG충전소 [개인]	3	200	인천 서구 가좌동 598-1번지
13	장수CNG충전소 [개인]	3	200	인천 남동구 장수동 410-6번지
14	월미CNG충전소 [개인]	2	100	인천 중구 북성동1가 75-17번지, 18번지 (월미공원 내)
15	승기CNG충전소	3	200	인천 연수구 동춘동 947-3번지 (하수종말처리장)

- 정부는 전기차와 수소전기차 등 무공해차를 확대하고 있으나 신속하고 비용적인 측면에서 천연가스차량의 이점을 보다 더 향유하고 있음



자료 : 1) 강원도민일보(2010.07.31.), <http://www.kado.net/news/articleView.html?idxno=475105>

2) 세종의소리(2019.06.28.), <http://www.sjsori.com/news/articleView.html?idxno=38467>

(동곡 수소복합충전소)

3) 추진계획

- 차고지연계 CNG충전소 지속 확충
 - 사업기간 : 2022 ~ 2026
 - 추진주체 : 인천시(에너지정책과)
 - 추진내용 : 장래 신규 공영차고지 7개소 대상으로 CNG충전소 확충
 - 사업내역 : 중기 7개소
 - 대상지점, 사업물량, 우선순위 등은 계획 협의·시행과정에서 조정·변경될 수 있음
 - 기대효과 : 공영차고지에 CNG충전소 확충으로 CNG하이브리드버스 전환 대책과 상호 작용으로 기대 효과 극대화 가능

〈CNG 충전인프라 확충 연차별 시행계획〉

구분	중기(2022~2026)	장기(2027~2036)
CNG 충전인프라 확충	●	

5.4.3 자율주행 인프라 정비

가. 자율주행 정밀지도 구축 (신규계획)

1) 배경 및 필요성

- 자율주행차는 주행 중 위치를 차선 단위로 정확히 파악하고 주행 의사결정이 필요
- 자율주행차에 장착된 센서정보만으로는 정밀 운행에 한계가 있음

2) 현황 및 실태

- 초기비용이 많이 소요되는 정밀지도 구축으로 자율주행차 선도기업은 인수합병 및 동투자로 효율화 도모
 - 독일의 BMW, 아우디, 다임러 컨소시엄은 노키아의 지도정보서비스 부문인 히어(HERE)를 인수하여 미국·유럽에 대한 정밀지도를 공동구축하고 있음
 - 일본은 민간과 공공이 함께 투자하여 DMP(Dynamic Map Platform)를 설립하고 일본 고속도로에 대한 정밀지도 구축



자료 : <https://www.press.bmwgroup.com/>

(히어의 정밀지도)

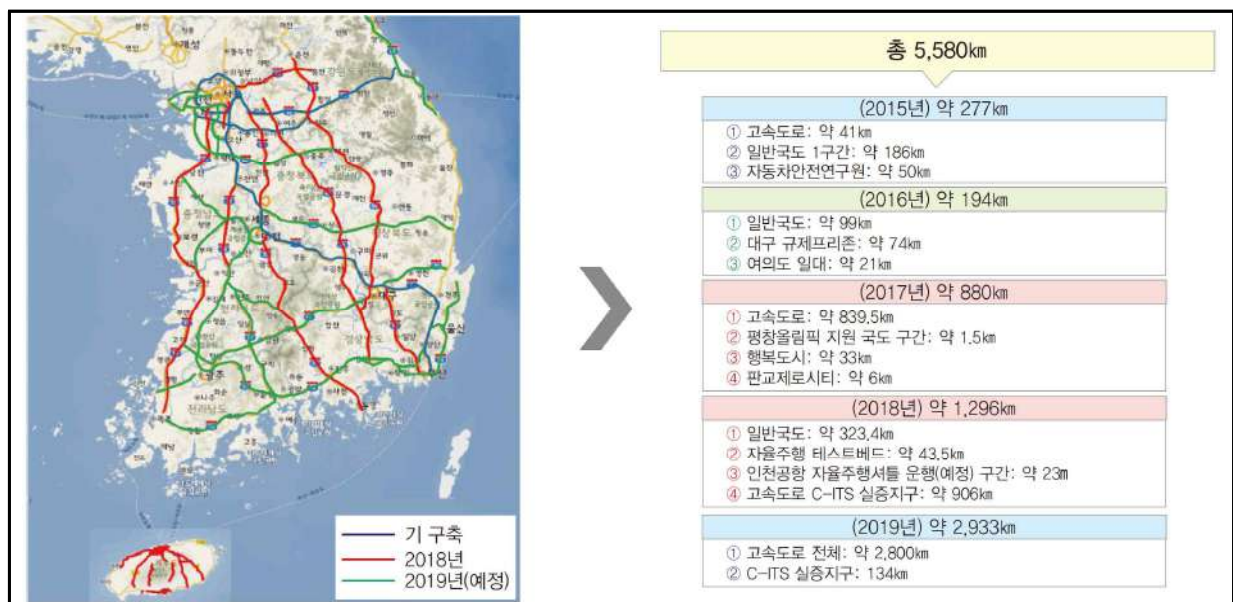
- 지속적인 정밀지도 구축 기술 개발 및 구축지역 확대
 - 히어는 자동 갱신 맵(Self-healing map)라는 클라우드 소싱을 통해 실시간으로 수집되는 데이터에서 정보를 추출하여 통신망을 통해 사용자의 지도에 빠르게 반영하는 기술 개발
 - 우버(Uber)에 지도를 공급하는 톰톰(Tomtom)은 다수의 자동차가 탑재한 센서를 이용해 수집한 데이터를 가공하여 지도를 갱신하고 이를 실시간으로 반영하는 클로즈드 루프(Closed Loop)를 개발
 - 일본에 정밀지도를 구축하는 DMP는 GM에 지도를 공급하는 어셔(Ushr)를 인수하여 미국 시장 점유율을 선점하기 위해 노력하고 있음



자료 : 일본 자율주행 고정밀 지도의 현황과 향후 전개(2019), 윤석조

(DMP의 도로정보 공동구축 및 다용도 활용 모델)

- 국내 국가지도 제작기관인 국토지리정보원은 정부 주도하에 5,600km 연구개발용 정밀지도를 구축함



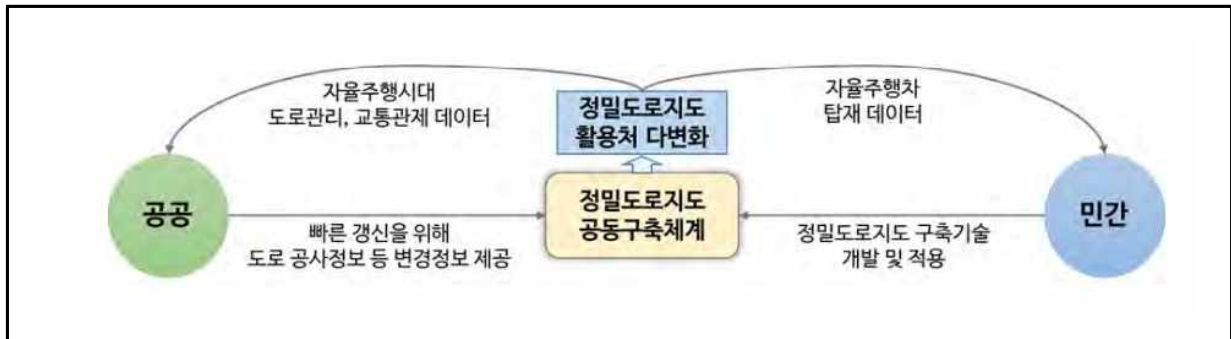
자료 : 국토지리정보원, 2019

(국토지리정보원 정밀지도 구축사업)

- 2022년까지 전국 일반도로 약 14,000km의 정밀도로지도 구축사업으로 올해 수도권을 시작으로, 2025년까지 고속도로와 일반국도의 전 구간, 4차로 이상 지방도 및 군도에 대해 구축할 계획임
- 정밀도로지도는 축척 1:500로 차선, 표지, 도로시설 등 도로와 주변시설을 3차원으로 표현한 정밀 전자지도로 자율주행 차량 시대의 핵심 기술임

3) 추진계획

- 사업기간 : 2024 ~ 2036
- 추진주체 : 국토교통부, 인천시
- 추진내용
 - 효율적인 정밀지도 구축을 위해선 공간정보 제도 개선 등 법·제도적 지원하기 위한 관련 부처 간 협의 및 법령 개정
 - 도로개통, 도로안전시설 신규 설치 등 변화정보를 사전에 전달받아 반영할 수 있는 협력관계 필요
 - 빠른 갱신을 위한 민간-공공 협력체계 구축 필요
 - 표지판, 신호등 등 도로시설물 유지관리에 활용



자료 : 자율주행 기술수요를 반영한 정밀도로지도 민-관 공동구축방안 연구(2019), 국토연구원
(정밀지도 민간-공공 협력방안)

4) 기대효과

- 자율주행차의 센서정보와 3차원 정밀지도의 정보 결합을 통한 센티미터 단위의 정밀한 자율주행 가능
- 정밀지도의 도로정보 향상으로 인한 자율주행의 안전성 제고
- 도로분야 정밀지도 구축 노하우를 바탕으로 향후 철도, 하천 등 다양한 SOC 시설물 관리에 정밀지도 구축이 가능하여 시설물 모니터링 체계 마련

〈자율주행 정밀지도 구축 연차별 시행계획〉

구분	2022년	2023년	2024년	2025년	2026년	이후사업
자율주행 정밀지도 구축			●	●	●	●

나. 자율주행셔틀 시범도입 (신규계획)

1) 배경 및 필요성

- 자율주행셔틀의 상용화 단계에 이르기 위해서는 안전성, 편리성, 환경적 측면의 검증할 수 있는 시범운행이 필요

2) 현황 및 실태

- 네덜란드 헬데를란트는 위팟(WEPod) 프로젝트를 진행하였고 와게닝겐 대학교(Wageningen University)에서 순환셔틀의 형태로 운행하였음
 - 위팟은 보행자나 다른 차량을 자동으로 감지하였으며 승객은 언제든지 제어실과 연락 가능
 - 시범 운행 단계에서는 25km/h, 운영 단계에서는 40km/h로 운영함
- 스위스 시용은 자율주행셔틀버스인 아르마(ARMA)를 제작하는 나비야(NAVYA)와 차량 관리사인 베스트마일(Bestmile)이 참여한 프로젝트를 진행함
 - 2015년부터 운행 중에 있으며, 20km/h 속도로 1.5km를 주행하며, 애플리케이션을 통해 셔틀버스의 실시간 위치정보를 확인할 수 있음
 - 시범운행에 사용된 차량의 길이는 4.8m, 폭은 2.05m, 높이는 2.55m로 최대 15명이 탑승 가능함



자료 : <https://space.uitp.org/initiatives/smartshuttle-sion-av-switzerland>

(자율주행셔틀 차량과 정류소 키오스크 및 스마트폰 애플리케이션 “smart shuttle” 화면)

- 프랑스 리옹의 대중교통 업체인 켈리오스(Keolis)는 자율셔틀버스 차량을 제작하는 나비야(NAVYA)와 함께 합작 회사인 “NAVLY”라는 업체를 만들어 시범운행 중임
 - 공공기관과 사기업과의 협력회사로 100% 프랑스 자체기술을 이용하였다는 점에서 의미가 있음
 - 시범운행을 실시한 차량은 총 15명까지 탑승할 수 있으며, 오전 7시 30분부터 저녁 7시까지 10분 간격으로 운행을 하고 약 1,350m의 노선을 20km/h로 주행하고 있음



자료 : <https://www.keolis.com/en/media/newsroom/latest-news/navly-first-public-transport-service-by-autonomous-electric-shuttle>

(리온의 자율주행셔틀 운행 및 승객 승하차 모습)

- 네덜란드 로테르담 GRT(Group Rapid Transit)는 새로운 대중교통의 형태로써 사이버버스(Cyberbus)라고 하고, 수요 대응형으로 시범적으로 운행하였으며 첨두시간에는 예정된 시간표대로 운행함
 - 대기시간은(1.5분~3분)으로 짧은 편이며 운영비용이 적게 들고, 12명이 앉을 수 있는 좌석을 갖고 있으며, 총 24명까지 탑승이 가능함
 - “FROG(Free Ranging On Grid)”라는 기술은 차량이 완전 자율주행 시스템으로 전자지도를 통해 경로를 계획하고 차량 운행에 대한 각종 정보를 수집하며 정보의 부정확성을 예방하기 위해 경로 중간에 체크 포인트가 존재함
 - 운영속도는 40km/h이고, 하나의 배터리로 80km까지 주행이 가능함



자료 : GUIDELINES FOR IMPLEMENTERS OF Group Rapid Transit (GRT), 2010, NICHES+ team

(GRT 환승 및 정류소 시설)

- 국내에는 서울대 차세대융합기술연구원이 3년간 연구 끝에 개발한 11인승 제로셔틀(판교)은 5.5km 구간을 25km/h로 2018년 9월부터 10~12시, 14시~16시 4회 이내로 시범운행 하였음



자료 : 차세대융합기술연구원

(판교 제로셔틀 및 운행노선)

- 자율주행차의 실도로 실증을 위한 임시운행허가제도 및 서비스 실증을 위한 규제특례지구 운영
 - 『자율주행자동차법』에 따라 자율주행 셔틀·택시 등 자율주행 서비스의 유상실증 지원을 위해 시범운행지구 2022년 기준 10개 시·도 14개 지구 지정·운영
- 정부에서는 2025년까지 17개 시·도에 최소 1개 이상의 시범운행지구 확대 지정을 추진하고 있으며, 신규지정을 추진하는 지자체에 대해 컨설팅 등을 적극 지원·발굴하고 있음

〈시범운행지구 및 서비스〉

연번	지구(지자체)		사업 유형	공간 범위	실증착수
1	서울	상암	수요응답형 셔틀, 택시 등	· 서울 상암동 일원 6.2Km2 범위	'21.11
2		강남	수요응답형 셔틀, 택시 등	· 강남구·서초구 일원(20.4km ²)	신규
3		청계천	수요응답형 셔틀 등	· 종로구 청계천 일원(8.8km)	신규
4	경기	시흥	수요응답형 셔틀 등	· 배곧동, 정왕 일원(12.8km)	신규
5		판교	수요응답형 셔틀, 택시 등	· 경기도 분당구·수정구 일원(1.34km ²)	'22.3분기
6	강원	강릉	수요응답형 셔틀 등	· 강릉역~올림픽파크 일원(15.8km)	신규
7		원주	수요응답형 셔틀 등	· 혁신도시 반곡관설동(10km)	신규
8	충북·세종		BRT 버스 등	· 오송역↔세종터미널 BRT노선(22.4km)	'22.1
9	세종		수요응답형 셔틀, BRT 등	· BRT 노선(22.9km, 1~4생활권 25km2)	'20.12
10	광주		공공정보수집차량, 무인청소차 등	· 광산구 평동산단 등(4.4km2, 14.2km)	'21.2
11	대구		수요응답형 셔틀, 택시 등	· 테크노폴리스 등(19.3km2, 22.6km)	'22.1
12	제주		수요응답형 셔틀, 택시 등	· 제주공항↔중문관광단지(38.7km) 등	'21.12
13	전북 군산		수요응답형 셔틀 등	· 고군산군도·새만금산단(41.6km)	신규
14	전남 순천		수요응답형 셔틀 등	· 순천역~순천만국가정원(9.2km)	신규

3) 추진계획

- 사업기간 : 2024 ~ 2036
- 추진주체 : 인천시, 인천교통공사
- 추진내용
 - 자율주행셔틀의 안정적 도입 및 지속적인 확충을 위하여 협의체 구성
 - 자율주행셔틀 시범 도입 및 상용화를 위한 법·제도 분석 및 개선안 수립
 - 자율주행셔틀 시범지구 지정을 위한 조사가 선행되어야 하며, 수용성 제고를 위한 민간기관의 협업
 - 자율주행 셔틀이 대중교통, Last Mile 수단 간을 연계해 줄 수 있는 적정노선의 발굴
 - 자율주행 셔틀 제어에 직접적인 영향을 미치는 교통제어 인프라(신호, 노면표시, 교통안전표지)의 정비
 - 택시, 버스 등 대중교통 및 소규모 물류서비스와 같은 화물운송 등 다양한 서비스를 실증하여 다수의 국민들이 실생활에서 이용할 수 있는 서비스 제공방안을 마련
 - 자율주행 셔틀 시범운영의 상시 모니터링하기 위한 관제센터 구축
 - 인천광역시 도로환경에서 가장 운영 안전성이 높은 자율주행 셔틀 선정

4) 기대효과

- 택시, 버스 등 대중교통 및 소규모 물류서비스와 같은 화물운송 등 다양한 서비스를 실증하여 다수의 국민들이 실생활에서 이용할 수 있는 서비스 제공방안을 마련함
- 이용자의 필요한 시간과 지점에서 이용할 수 있도록 이용자 맞춤형 서비스 제공
- 다른 대중교통과의 연계성을 고려하여 대기시간, 환승시간을 최소화함
- 연료를 전기로 이용함으로써 배출가스를 최소화하고 주변의 경관과도 친화적으로 운영함

〈자율주행시범도입 시행계획〉

구분	2022년	2023년	2024년	2025년	2026년	이후사업
자율주행셔틀 시범도입			●	●	●	●

다. 생활편의 자율주행 서비스 도입 (신규계획)

1) 배경 및 필요성

- 자율주행 관련 기술발전에 맞는 다양한 대시민 서비스가 필요함

2) 현황 및 실태

- 로보택시
 - 로보(Robot)과 택시(Taxi)의 합성어로 카셰어링의 자율주행 기능을 더한 것으로 무인 카셰어링과 무인 카해일링의 궁극적인 서비스
 - 구글 웨이모는 미국 애니조나주 피닉스에서 보조 운전자를 동승하지 않은 로보택시 웨이모 원을 정식 운행하고 있음
 - GM의 자율주행 크루즈는 지난해 로보택시 “오리진”을 발표했으며, 오리진은 박스 형태로 제작되어 주요 부품 교체가 쉽고, 운전대와 페달이 없어 내부 공간을 넓게 활용할 수 있음
 - 중국은 세계에서 두 번째로 로보택시를 상용화한 바이두의 “아폴로”를 선보이며, “아폴로 고”라는 애플리케이션을 통해 호출이 가능함
 - 국내 현대자동차는 미국 기술기업 애플티브와 자율주행 합작 법인 “모셔널”을 설립하여 2023년 차량 공유 업체인 리프트(Lyft)에 완전 무인 자율주행이 가능한 차량을 대량 공급할 계획임



(국내·외 로보택시)

○ 배달로봇

- 문 앞(Last Mile)까지 물건을 운반하는 자율주행 로봇
- 운송 방식에 따라 하늘, 물, 육지 모든 분야에서 개발이 이루어지고 있음
- 물류 운송에 있어서 Last Mile이 차지하는 비율은 전체 운송 비용 중 53% 차지
- 실생활에 가장 밀접한 분야이므로 앞으로도 계속적으로 발전 가능성이 높음



(시범운영 중인 배달 로봇)

3) 추진계획

- 사업기간 : 2024 ~ 2036
- 추진주체 : 인천광역시
- 추진내용
 - 로보택시 및 배달로봇 도입 및 상용화를 위한 법·제도 분석 및 개선안 수립
 - 서비스 도입 전 기존 택시, 배달 업체와의 상생방안, 소통 및 협력 필요
 - 로보택시 운영 초반 비상상황 발생을 대비한 안전요원 탑승 또는 원격조정 필요
 - 정밀지도 구축 지역, 수요가 많은 지역 등을 고려한 시범사업지 선정 후 실증사업 추진 필요

4) 기대효과

- 자율주행 기술발전에 따른 다양한 서비스 및 비즈니스 모델 창출로 새로운 경제적 파급효과 및 산업생태계 조성

〈생활편의 자율주행 서비스 도입 연차별 시행계획〉

구분	2022년	2023년	2024년	2025년	2026년	이후사업
생활편의 자율주행 서비스 도입			●	●	●	●

6.4.4 모빌리티 연계 인프라 정비

가. 모빌리티 Hub 구축 (신규계획)

1) 배경 및 필요성

- 다양한 교통수단의 등장으로 물리적인 통합 플랫폼 구축이 필요함

2) 현황 및 실태

- 모빌리티 허브란 다수의 교통수단 및 서비스가 단절 없이 합류되는 장소로 주로 대중교통 환승역이나 정거장에서 형성
- 캐나다는 Metrolinx는 토론토, 해밀턴 광역권에 대한 장기적인 지역계획에 모빌리티 Hub 추진을 주요 전략으로 설정하고 관련 지침을 제시함
- 미국 LA 카운티의 광역교통기구도 모빌리티 Hub 사업을 추진하고 관련 지침에 공유 모빌리티를 위한 편의시설을 명시함



자료 : <https://www.e-mobility-hub.com>

(e.Mobility.Hub의 모빌리티 Hub 조감도)

- 서울시는 모빌리티 Hub를 유형별로 분류하여 각각의 기능 및 주수단을 정의함

〈서울시 유형별 스마트 모빌리티 Hub〉

구분	광역형	간선형	근린형
위치	3도심 및 광역교통 거점 중심	7광역 중심	가로변
기능	공유전기차 스테이션 UAM 탑승	대중교통 환승, 전기차 충전, 소형물류 처리	PM 주차 및 충전, 노변 조업공간, 택시 승하차 공간
주수단	전기차, UAM, GTX	대중교통, 공유차, DRT	PM, 자전거
개념도			

자료 : <https://sdforward.com/mobility-planning/5-big-moves>

3) 추진계획

- 사업기간 : 2025 ~ 2036
- 추진주체 : 국토교통부, 인천시
- 추진내용
 - Hub의 목적에 맞는 적절한 위치선정을 위한 현장조사 및 여건 분석
 - 기능별, 수단별 Hub의 면적 산출 및 후보지 선정 필요
 - 각 수단별 공간배치, 동선체계, 공간활용에 대한 계획 작성
 - 모빌리티 Hub 효율적인 운영을 위한 관련 법·제도 제·개정

4) 기대효과

- 물리적 환승체계 연계로 인한 환승시간 단축으로 이용자의 편의성 증진
- 접근성 및 효율성 향상으로 대중교통 이용활성화

〈모빌리티 Hub 구축 시행계획〉

구분	2022년	2023년	2024년	2025년	2026년	이후사업
○ 모빌리티 Hub 구축				●	●	●

나. 모빌리티 연계 이용 플랫폼 구축 지원 (신규계획)

1) 배경 및 필요성

- 다양화되며 고급화되는 교통수단에 비하여 대중교통 정책은 노선을 조정하는 정도의 교통수단을 공급하는 선에 그치고 있어 실효성 있는 수요관리가 어려움
- 개인의 취향과 여건에 맞는 수단 선택을 위하여 모든 방법을 하나의 애플리케이션으로 수행 가능한 모빌리티 연계(MaaS) 이용 플랫폼 구축이 필요함



(모빌리티 연계(MaaS)의 구조 및 이해관계자)

2) 현황 및 실태

- MaaS는 유럽을 중심으로 세계적으로 많은 도시들에서 이미 시범서비스, 테스트 및 상용화 서비스를 수행하고 있음
- 국토연구원에서 수립 중인 『자동차·도로교통 분야 ITS 기본계획 2030 수립 연구』에서는 “출발지에서 목적지까지 끊김 없는 통합모빌리티 서비스 제공(MaaS)”을 추진과제로 선정하며, 향후 변화하는 대중교통 분야에 MaaS 플랫폼의 도입을 중요하다고 판단함
- 또한, 유럽을 중심으로 세계적으로 많은 도시들에서 이미 시범서비스, 테스트 및 상용화 서비스를 수행하고 있음

〈국외 MaaS 플랫폼 운영 현황〉

프로젝트	설명	지역
웜(Whim) app	<ul style="list-style-type: none"> 구독 기반의 통합 모빌리티 앱인 웜을 통해 사용자에게 택시, 차량 대여, 대중교통, 자전거공 유까지 다양한 교통 옵션 제공 사용자의 선호도를 학습하고 사용자 일정 애플리케이션과 동기화해 이동 방법을 지능적으로 제시 	1.1.1.1.1 싱기
유비고 (UbiGo)	<ul style="list-style-type: none"> 완전히 통합된 모빌리티 서비스로 대중교통, 승차공유, 차량 대여, 택시, 자전거 시스템을 모두 하나의 애플리케이션과 청구서에 통합 365일 24시간 서비스 지원 및 환경친화적 교통수단의 선택에 대한 보너스 제공 	스웨덴
킵시트 (Qixxit)	<ul style="list-style-type: none"> 21곳 이상의 서비스 제공업체들과 함께, 킵시트 애플리케이션은 사용자의 요구에 따라서 경로를 계획 자동차공유, 승차공유, 자전거공유 옵션을 제공하고, 이상적인 열차 연결편을 파악 가능한 모든 이동 수단을 모두 제시해 사용자가 비교 선택 	독일
비라인 (Beeline)	<ul style="list-style-type: none"> 싱가포르 최초의 클라우드소싱 버스 서비스로, 사용자들은 민간버스 운영업체가 명단에 올린 버스의 좌석을 예약하고 버스의 위치를 추적 새로운 경로가 커뮤니티의 수요에 따라 활성화 될 수 있기 때문에 사용자들이 새로운 경로를 제안 	싱가폴
무벨 (Moovel)	<ul style="list-style-type: none"> 사용자들이 하나의 애플리케이션으로 승차 검색, 예약, 지불이 가능 카2고(car2go), 마이택시(mytaxi), 도이치반(Deutsche Bahn)의 예약과 지불을 한번에 진행가능 대중교통 모바일 지급결제에 슈투트가르트와 함부르크에서 가능 	독일

3) 추진계획

- 사업기간 : 2025 ~ 2036
- 추진주체 : 국토교통부, 인천시
- 추진내용
 - 교통수단별 나뉘어져 있는 교통정보를 하나로 통합하여 교통정보 제공시스템 구축
 - 기존 교통수단 뿐 아니라 新교통수단의 교통정보 제공시스템의 추가
 - 교통서비스 제공자, MaaS 운영자, MaaS 제공자 간 협의체 구성 및 협업
 - 지자체의 정책 개선, 민간의 정보력 및 기술력, 이용자의 개인정보보호 등 관련 법·제도를 보완
 - 교통정보 제공시스템에 통합 예약기능 추가개발
 - 통합 결제 및 정산시스템 구축
 - 시범사업을 통한 통합 교통정보 및 결제 서비스 제공
 - 통합 교통수단 정보 제공 서비스에 개인의 통행행태를 결합하여 개인 맞춤형 정보 제공



(MaaS 플랫폼 구축(서울시 예시))

4) 기대효과

- 이용자 맞춤형 교통 및 수단 정보 제공, 통합 요금 결제 등에 따른 편의성 향상
- 대중교통 이용률을 증가시켜, 개인 승용차의 이용률을 줄이고 소유 필요성을 억제시킴

〈모빌리티 연계 이용 플랫폼 구축 지원 시행계획〉

구분	2022년	2023년	2024년	2025년	2026년	이후사업
○ 모빌리티 연계 이용 플랫폼 구축 지원				●	●	●

제6장

투자계획 및 자원조달 방안

6.1 소요자원 규모 추정

6.2 자원조달 방안

6.1 소요자원 규모 추정

6.1.1 총 소요자원(타계획 + 지방대중교통계획 재원규모)

- 제4차 인천광역시 지방대중교통계획('22-26) 기간 동안 대중교통 육성·지원에 총 7,549,587백만 원 소요될 전망
 - 국비 3,440,730백만 원, 시비 587,566백만 원, 기타 3,521,291백만 원

(단위 : 백만 원)

구분	합 계	국비	시비	기타
계	7,549,587	3,440,730	587,566	3,521,291
시민의 이동편의 향상	22,915	-	22,415	500
안전하고 편리한 대중교통	7,515,290	3,437,556	557,993	3,519,741
대중교통 산업의 경쟁력 강화	5,709	-	4,659	1,050
친환경 대중교통 혁신	5,673	3,174	2,499	-

* 국비 투자규모는 국가 재정여건, 예산상황 등에 따라 변동될 수 있음

6.1.2 대중교통 분야 소요자원 [타계획 제외, 본계획 상 재원규모]

- 상위계획 및 관련 타 계획에서 별도로 책정된 소요자원을 제외하면 총 68,944백만 원 소요 예정
 - 국비 5,110백만 원, 시비 62,284백만 원, 기타 1,550백만 원
 - * 광역철도, 도시철도 및 신교통 확충(인천 도시철도망 구축계획), 교통약자 이동지원(제4차 인천광역시 교통약자 이동편의 증진계획)

(단위 : 백만 원)

구분	합 계	국비	시비	기타
계	68,944	5,110	62,284	1,550
시민의 이동편의 향상	14,750	-	14,250	500
안전하고 편리한 대중교통	42,812	1,936	40,876	-
대중교통 산업의 경쟁력 강화	5,709	-	4,659	1,050
친환경 대중교통 혁신	5,673	3,174	2,499	-

* 국비 투자규모는 국가 재정여건, 예산상황 등에 따라 변동될 수 있음

6.1.3 세부추진과제별 소요자원

목표	세부 전략	세부추진과제	소요자원(백만 원)				비고
			합계	국비	시비	기타	
총 합계			7,549,587	3,440,730	587,566	3,521,291	
시민의 이동편의 향상	대중교통 노선체계 개편 및 확대	시민요구 대응 현장중심 노선운영	-	-	-	-	
		광역버스 노선신설	-	-	-	-	
	대중교통수단 확충 및 수요대응	2층 전기 저상버스 도입	-	-	-	-	
		전기 시내버스 도입	-	-	-	-	
		인천대로 Super-BRT 구축	-	-	-	-	
		송도~청라BRT 설치	-	-	-	-	
		강사~청라BRT 고급화	-	-	-	-	
	교통안전시설 확대	교통수단 이동편의시설 개선	1,500	-	1,500	-	
		여객시설 이동편의시설 개선	13,250	-	12,750	500	
		교통약자 좌석 개선	880	-	880	-	
		하차벨 위치 개선	505	-	505	-	
		음향신호기 설치 확대	1,700	-	1,700	-	
		점자블록 설치 장소 확대	665	-	665	-	
		기존 점자블록 개선	3,165	-	3,165	-	
		중단 없는 이동편의시설 정보 제공	1,250	-	1,250	-	
안전하고 편리한 대중교통	시통발달 철도망 구축	수인선 학익역 및 청학역 건설	50,000	35,000	15,000	-	
		수도권 광역급행철도(GTX-B)	4,404,235	1,366,374	131,147	2,906,715	
		공항철도와 서울9호선 직접 연결 운행	211,500	-	-	211,500	
		서울2호선 청라국제도시 연장	-	-	-	-	
		서울5호선 검단·김포 연장	-	-	-	-	
		인천2호선 고양 연장	1,400,160	980,080	122,720	297,360	
		제2경인선 광역철도 건설	1,406,583	1,054,167	248,250	104,167	
		수도권 광역급행철도(GTX-D) 신규도입	-	-	-	-	
		인천2호선 독산 연장	-	-	-	-	
	자전거 도로 네트워크 확대	생활밀착형 자전거 도로네트워크 구축	29,433	-	29,433	-	
		기 구축 자전거 도로 개선 및 유지보수	8,083	-	8,083	-	
	전용 교통수단 확충	장애인콜택시(특장차) 확충	3,872	1,936	1,936	-	
		장애인전용 바우처택시 확충	1,424	-	1,424	-	
대중교통 산업의 경쟁력 강화	운수종사자 지원	운전자 모니터링시스템 설치	-	-	-	-	
		운수업체 경영 및 서비스평가 개선	1,150	-	1,150	-	
		운수종사자 자질향상을 위한 교육 실시	2,659	-	2,659	-	
		주52시간제 시행에 따른 운전자 근로환경 개선	-	-	-	-	
		준공영제 청구, 정산업무 전산시스템 개발	-	-	-	-	
		시내버스 운송질서 확립을 위한 지도단속	-	-	-	-	
		버스전용차로 위반 단속 상황실 운영	-	-	-	-	
	선진 주차시스템 도입	주차공유 플랫폼 시범사업 추진	300	-	150	150	
		거주자우선주차장 추가 발굴	-	-	-	-	
		스마트 주차시스템 구축	1,600	-	700	900	
첨단교통관리시스템 확대	선진 주차방식 조사·연구	-	-	-	-		
	자율주행·혼재 시대 교통운영관리전략개발	-	-	-	-		
	첨단 교통관리시스템 구축	-	-	-	-		
친환경 대중교통 혁신	친환경 그린모빌리티 확대	경유버스 CNG하이브리드 전환(기준계획)	3,960	1980	1980	-	
		전기/수소자동차 카셰어링 확대(기준계획)	1,713	1194	519	-	
	친환경 그린모빌리티 인프라 확충	CNG 충전인프라 확충(기준계획)	-	-	-	-	
		자율주행 정밀지도 구축	-	-	-	-	
	자율주행 인프라 정비	자율주행서를 시범도입	-	-	-	-	
		생활편의 자율주행 서비스 도입	-	-	-	-	
	모빌리티 연계 인프라 정비	모빌리티 Hub 구축	-	-	-	-	
	모빌리티 연계 이용 플랫폼 구축 지원	-	-	-	-		

* 국비 투자규모는 국가 재정여건, 예산상황 등에 따라 변동될 수 있음

6.2 자원조달 방안

6.2.1 기본방향

- 도시철도망 구축, 저상버스 확대 보급 등 타 계획의 추진사업은 해당 계획에 따라 예산 확보
- 지자체 주도 추진사업 중 국고지원 사업 예산 확보
- 중앙정부 주도 추진사업은 정부 예산 편성과정에서 검토 반영

6.2.2 자체자원강화

- 우리나라 세원 배분은 근본적으로 국세중심으로 되어있으며, 세수 신장율이 높은 소득세와 소비세는 국세중심으로 되어있고, 지방세는 수익과세와 유통근간의 소득세와 영세한 소비세로 구성되어 있음
- 이러한 세원구성과 경제침체로 인한 세수 감소상태에서 지방재원의 확충을 위해서는 신세원의 발굴 또는 세원의 재배분이 요구됨
- 인천광역시신세원의 발굴을 적극 검토하여 실행 가능한 방안부터 단계적으로 도입
 - 도로의 사용으로 유발되는 사회적 비용에 따라 부과되는 지방주행세, 도로파손의 주원인이 되는 대형화물차에 부과되는 자동차 중량세 및 주차세 도입
 - 환경오염, 관광자원 등에 대한 행위 및 시설에 대한 부과금 등

6.2.3 국세의 지방세 이양

- 자동차와 관련된 현행 세목에는 국세로서 유류특별소비세로 징수된 교통세와 차량특별소비세가 있고, 자동차와 유류에 부과하는 부가가치세가 있음
- 지방세로서 자동차세, 자동차취득세, 자동차등록세, 자동차면허세가 있으며, 이외에도 자동차 특별소비세와 자동차세에 부과되는 국세인 교육세가 있음
- 이러한 세원 중에 간접세 수입, 유류특소세는 사용자 부담원칙에 의해 도시내의 도로를 이용하는 빈도에 따라 부과되므로 국세의 지방세 이양에 타당성이 있음
- 국세의 지방세 이양을 통한 자원조달은 시민의 조세부담을 현재의 수준에 두면서 지방재정을 강화

6.2.4 교통혼잡 원인자 부담원칙 강화

- 교통혼잡·대기오염 배출 등에 대한 원인자부담 원칙을 적용하면 도시교통의 원활화와 대중교통 재원확보가 가능
- 교통 혼잡을 유발하는 **자가용 승용차에 대한 원인자 부담원칙***을 강화하여 대중교통체계 개선비용 부담 증대
 - 대중교통은 자가용 승용차의 대체를 통해 교통 혼잡 완화에 크게 기여
- 교통세, 주행세, 혼잡통행료, 교통유발부담금 등 **원인자 부담금을 강화하여 대중교통 활성화 및 개선을 위한 재원으로 활용**

6.2.5 국고보조사업의 확대

- **대규모 교통시설 혹은 법정 시설로서의 교통시설을 확충할 경우 중앙정부는 소요재원의 일부 혹은 전부를 지원하고 있으므로 법적 요건을 갖춘 교통시설을 인천광역시에 확대 도입하는 경우 국고보조를 받을 수 있음**
 - 국가지원지방도, 국대도, 일반철도, 광역교통시설(대광법에 의한 교통시설물), 기타 중앙정부 및 광역자치단체가 수립하는 계획에 의해 도입되는 교통시설의 경우에는 인천광역시 자체 재원이 아닌 상급 정부의 재원을 지원 받을 수 있음
- 인천광역시의 **재원부담을 경감할 수 있는 국고보조사업을 발굴**하여 교통시설 확대·공급에 적극 활용토록 함
 - 특히, 도로개설 재원규모에 대한 국비지원 규모를 확충하기 위해 국비지원 대상도로의 추가 발굴 및 법적 분담금 비율을 높이는 등의 대책과 아울러 교부금 및 특별교부세 등을 확보하는 방안이 마련되어야 함

6.2.6 민간자본 적극 유치

- 교통부문의 투자사업은 공공적인 성격이 강하므로 민간부문의 참여가 활발하지 못하지만, 이에 대한 투자는 지역경제에 상당한 영향을 미치므로 **민간부문의 교통시설에 대한 적극적인 참여유도로 지방재정의 압박해소와 지역경제 활성화를 통하여 지역개발 선도가 필요함**
- 민간투자사업은 민간자본의 활용뿐 아니라 시설의 건설과 운영에 있어서 민간부문의 창의성과 효율성을 도입한다는 측면에서도 의미가 있으며, 특히 도로 및 철도 건설을 통한 교통시설 확충사업 추진시 경제적 타당성이 있으므로 **민간자본 및 외국자본을 유치하여 사회간접자본시설을 확충할 필요가 있음**

6.2.7 개발이익금의 활용

- 대규모 개발에 따른 혜택은 개발이익 이외에도 여러 가지 계량화 할 수 없는 형태로 발생하게 되며, 따라서 **대규모 개발지역과 타지역을 연결하는 교통망체계**는 수익자 부담원칙에 따라 **개발업자나 그 지역 주민들이 부담해야 할 부분**임
 - 대규모 개발지역으로 진입하는 도로망은 이런 수익자 부담원칙에 따라 일정부분의 교통시설 건축을 위한 사업비를 부담시켜 지자체 부담을 줄일 수 있음
- 대규모 개발사업에 따른 광역교통개선대책으로 추진되는 교통시설의 경우가 이에 해당되며, 인천 광역시는 현재 다수의 개발사업이 계획·진행중에 있으므로 이를 통해 재원을 절감할 수 있는 방안을 적극 검토하여야 함
- 또한, 현재 법적 제도적으로 미흡한 개발이익금 환수제도를 정착하여 **교통시설 공급에 의한 주변지역의 개발이익금을 징수하여 교통개선 재원으로 활용**토록 함

6.2.8 재정투자 주체의 다양화

- 중앙정부 및 지방정부의 재정투자 이외에도 **운송업체, 교통카드사 등 관련 민간업체의 교통부문 투자 유도**
- 중앙정과 지방정부간 역할 분담을 통한 **자원조달의 다양화 도모**