
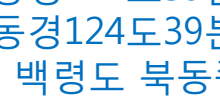


수산자원의 포획 채취 금지 기간, 구역 및 수심, 금지 체장 또는 체중

(수산자원관리법 시행령)

품	종	금지 체장/체중	포획 채취 금지 기간, 구역 및 수심												비 고
			1월	2월	3월	4월	5월	6월	7월	8월	9월	10월	11월	12월	
개서대		전장 26cm 이하							7. 1 ~ 8. 31						
대구		전장 30cm 이하	1. 1 ~1.31												■ 부산,울산,경남에 한정
문치가자미		전장 15cm 이하	~1.31											12. 1 ~	
연어												10. 1 ~ 11. 30			
전어							5. 1 ~ 6. 30								
쥐노래미		전장 20cm 이하											11. 1 ~ 12. 31		
참홍어		체반폭 42cm 이하						6. 1 ~ 7. 15							
참조기		전장 15cm 이하					4. 22 ~ 8. 10								■ 참조기 어획량 중 해당 체장의 참조기가 20% 미만인 경우는 제외
갈치		항문장 18cm 이하							7. 1 ~7.31						■ 갈치 어획량 중 해당 체장의 갈치가 20% 미만인 경우는 제외
고등어		전장 21cm 이하				4. 1 ~ 6. 30 기간중 1개월									■ 고등어 어획량 중 해당 체장의 고등어가 20% 미만인 경우는 제외
말취치		전장 18cm 이하					5. 1 ~ 7. 31								
옥돔										7.21 ~8.20					
미거지		전장 40cm 이하								8. 1 ~ 8.31					■ 강원도에 한정
참가자미		전장 12cm 이하													
감성돔		전장 20cm 이하													
돌돔		전장 24cm 이하													
참돔		전장 24cm 이하													
황돔		전장 15cm 이하													
넙치 (광어)		전장 21cm 이하													
농어		전장 30cm 이하													
도루묵		전장 11cm 이하													
명태		전장 27cm 이하													
민어		전장 33cm 이하													
방어		전장 30cm 이하													
볼락		전장 15cm 이하													
붕장어		전장 35cm 이하													
조피볼락 (우럭)		전장 23cm 이하													
황복		전장 20cm 이하													
갯장어		전장 40cm 이하													
꽃게		두흉갑장 6.4cm 이하							6. 16 ~ 8. 15						■ 7. 1 ~ 8. 31 백령도 이남지역, 연평도 이남지역
대게류		두흉갑장 9cm 이하							6. 1 ~ 11. 30						
붉은 대게									7. 10 ~ 8. 25						■ 6. 1 ~ 7. 10 강원도 연안자망어업
털게		두흉갑장 7cm 이하				4. 1 ~ 5. 31									■ 강원도에 한정
닭새우		두흉갑장 5cm 이하							7. 1 ~ 8. 31						
대하							5. 1 ~ 6. 30								
펼닭새우		두흉갑장 10cm 이하						6. 1 ~ 8. 31							
백합		각장 5cm 이하							7. 1 ~ 8. 20						
새조개								6. 16 ~ 9. 30							■ 6. 1 ~ 9. 30 부산,울산,경남,전남 (무안,영광 제외), 제주
소라		각장 5cm 이하						6. 1 ~ 8. 31 (여수시 삼산면, 제주도) 6. 1 ~ 9. 30 (울릉도, 독도)							■ 각고 7cm 이하 제주,울릉도,독도
전복류		각장 7cm 이하									9. 1 ~ 10. 31 10. 1 ~ 12. 31 (제주도)				■ 각장 10cm 이하 제주
코끼리조개						4. 1 ~ 7. 31									■ 강원도, 경북에 한정
키조개		각장 18cm 이하							7. 1 ~ 8. 31						■ 부산,울산,경상북도, 경상남도,강원도
가리비					3. 1 ~ 6. 30										■ 주7)의 해역
오분자기		각장 4cm 이하													■ 제주도에 한정
개다시마			~ 1. 31										11. 1 ~		
감태 검등감태							5. 1 ~ 7. 31								■ 1. 1~12. 31 (제주도)
곰피							5. 1 ~ 7. 31								
넙미역											9. 1 ~11. 30				■ 제주도에 한정
대황							5. 1 ~ 7. 31								
도박류 (진도박,먹도박)					~ 4. 30							10. 1 ~			
뜸부기									8. 1 ~ 9. 30						
우뚝가사리					~ 4. 30								11. 1 ~		
툇			~ 1. 31									10. 1 ~			
해삼									7. 1 ~ 7.31						
살오징어		외투장 12cm 이하				4. 1 ~ 5. 31									■ 4. 1 ~ 4. 30 (근해채낚기어업, 연안복합어업) ■ 정치망어업 포획 제외
대문어		400g 이하													
낙지						4. 1 ~ 9. 30 기간 중 1개월 이상 지정									

주1) 전라북도 군산시 오식도동 북서쪽 끝, 같은 시 옥도면 개야도 서쪽 끝과 북위 36도 02분 10.69초, 동경 126도 39분 52.59초의 점을 차례대로 연결한 선 안의 해역

주2) 전라북도 부안군 변산면 격포리 개섬 고정, 같은 도 고창군 심원면 미여도 고정과 같은 군 해리면 동호리 고정을 차례대로 연결한 선 안의 해역

주3) 다음 좌표를 차례대로 연결한 선 안의 해역(부도 1 참조)

- 가. 북위37도59분39.84초, 동경124도35분53.20초
- 나. 북위37도59분39.84초, 동경124도39분53.18초
- 다. 북위37도59분09.84초, 동경124도39분53.18초
- 라. 북위37도59분09.84초, 동경124도39분53.18초에서 백령도 동쪽 끝 정동해상 800미터의 점에 이르는 백령도 북동쪽 해안선으로부터 800미터의 선
- 마. 소청도의 동쪽 끝 정동해상 1마일의 점
- 바. 북위37도43분09.96초, 동경124도47분17.15초
- 사. 북위37도35분10.01초, 동경124도47분17.15초
- 아 . 북위37도35분10.00초, 동경124도19분53.30초
- 자. 북위37도40분09.97초, 동경124도19분53.30초
- 차. 북위37도40분09.97초, 동경124도09분53.36초
- 카. 북위37도55분09.86초, 동경124도09분53.35초
- 타. 북위37도55분09.87초, 동경124도24분53.27초
- 파. 북위37도58분29.84초, 동경124도24분53.27초
- 하. 북위37도58분29.85초, 동경124도35분53.20초
- 거. 북위37도59분39.84초, 동경124도35분53.20초

주4) 삭제 <2012.1.13>

주5) 다음 좌표를 차례대로 연결한 선 안의 해역(부도 2 참조)

- 가. 북위36도44분, 동경129도48분
- 나. 북위36도44분, 동경129도51분
- 다. 북위36도41분, 동경129도48분
- 라. 북위36도41분, 동경129도51분

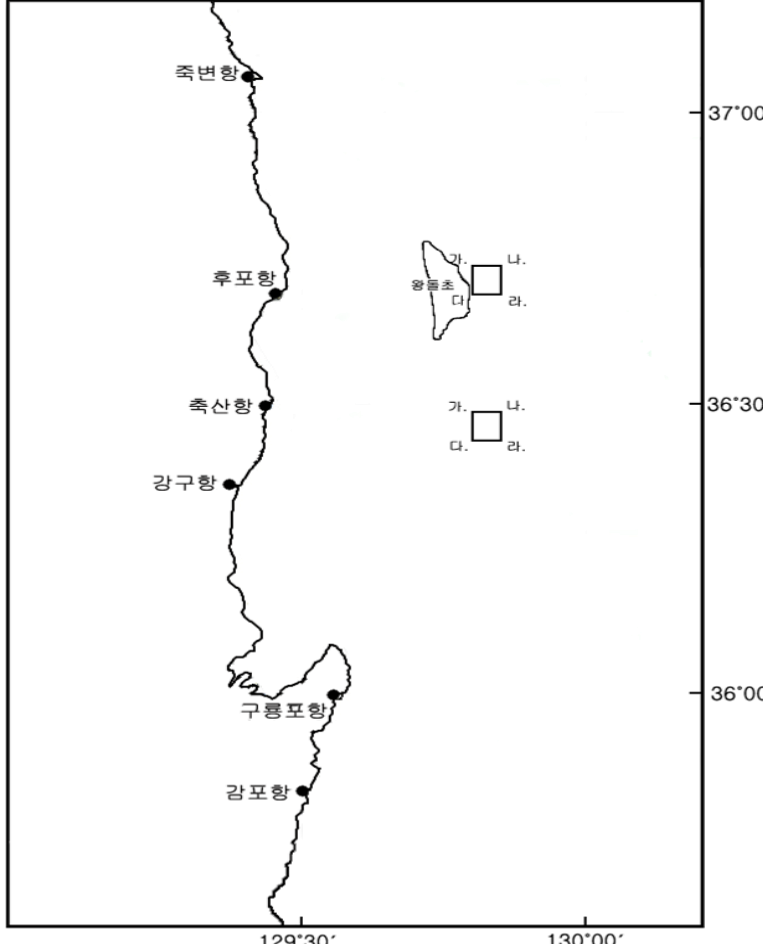
주6) 다음 좌표를 차례대로 연결한 선 안의 해역

- (부도 2 참조)
- 가. 북위36도29분, 동경129도48분
- 나. 북위36도29분, 동경129도51분
- 다. 북위36도26분, 동경129도48분
- 라. 북위36도26분, 동경129도51분

주7) 다음 좌표를 차례대로 연결한 선 안의 해역

- 가. 북위36도04분10.75초, 동경129도24분51.72초
- 나. 북위36도04분10.75초, 동경129도34분51.66초
- 다. 북위36도09분10.71초, 동경129도24분51.71초
- 라. 북위36도09분10.71초, 동경129도34분51.66초

부도 2. 대개 포획 금지구역



수산동물의 종류별 체장 계측도

