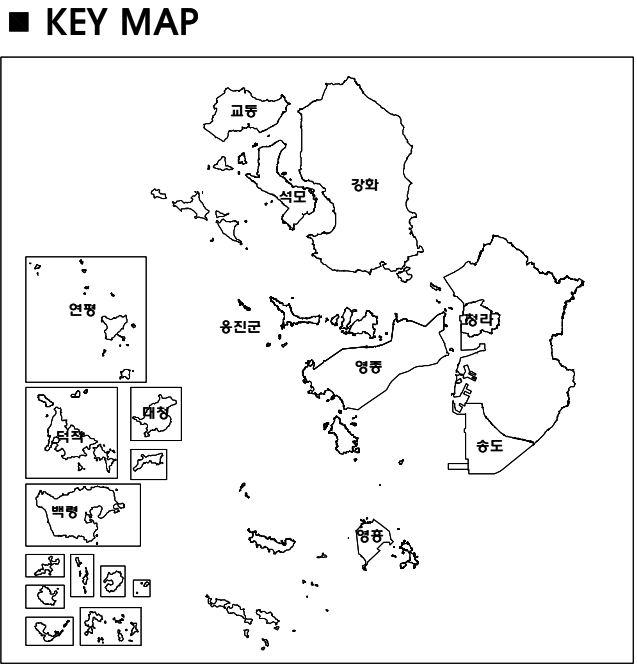
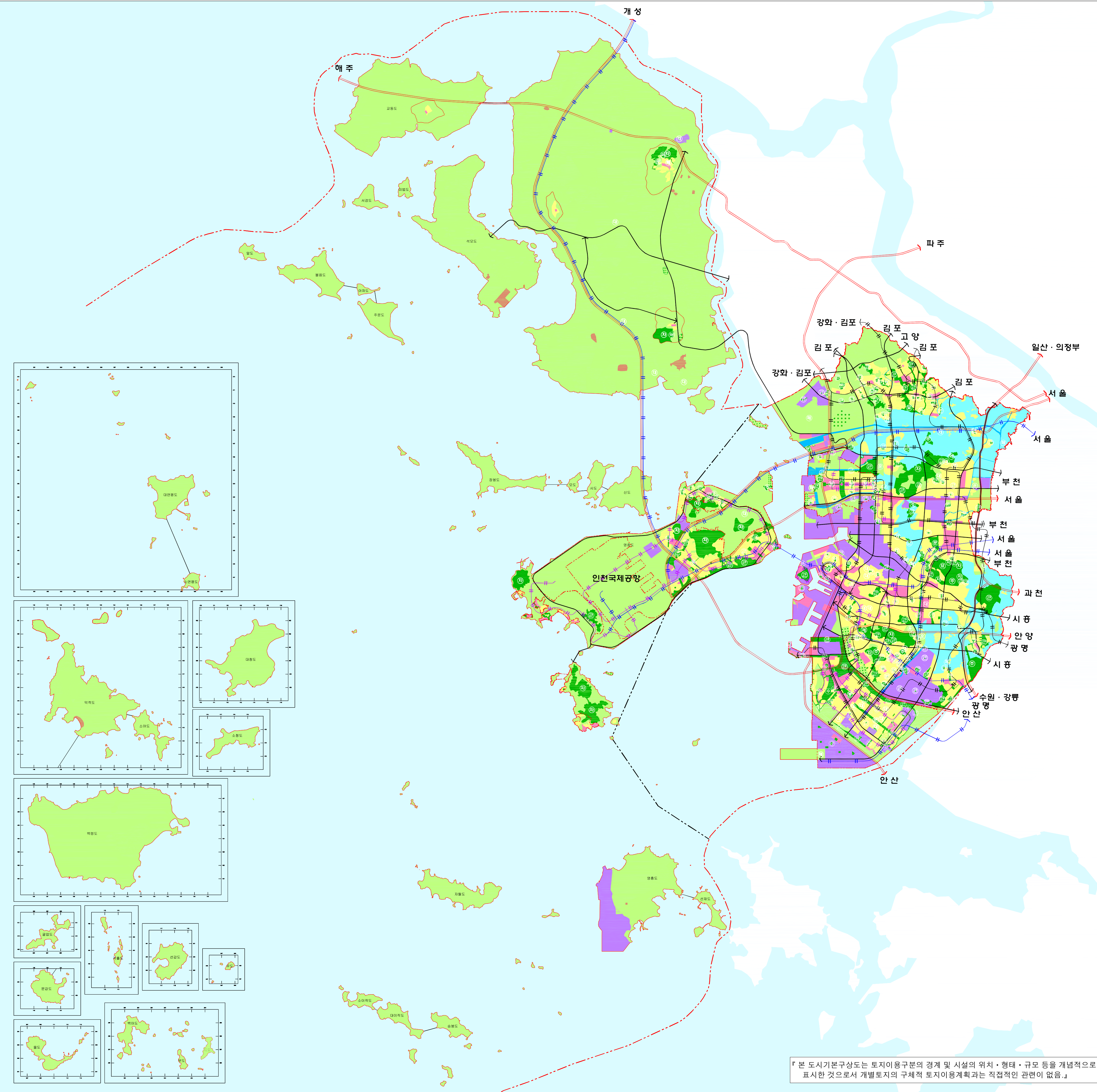
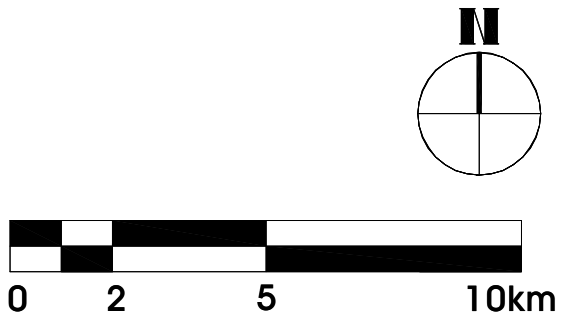


도시기본구상도



범례

	주거용지
	상업용지
	공업용지
	관리용지
	보전용지
	도시자연공원구역
	근린공원
	중앙공원
	체육공원
	묘지공원
	역사공원
	문화공원
	수변공원
	기타주제공원
	유원지
	개발제한구역
	하천
	광역도로
	주간선도로
	광역철도
	도시철도
	신교통시스템
	대학(교)
	폐기물처리시설
	운동장
	경제자유구역
	항만구역
	행정구역



『본 도시기본구상도는 토지이용구분의 경계 및 시설의 위치·형태·규모 등을 개념적으로 표시한 것으로서 개별토지의 구체적 토지이용계획과는 직접적인 관련이 없음.』