
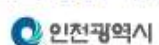


|   |     |  |   |  |  |
|---|-----|--|---|--|--|
|  |     | <b>보 도 자 료</b>   |   | <div>2025년</div> <div>수도권매립지 종료</div> <div> 인천광역시</div> |  |
|   |     | 배포일자   | 2021년 4월 27일(화)<br>총 5매                         |  |  |
| 담당<br>부서  | 도로과 | 담 당 자  | • 보행환경개선팀장 박승호 ☎440-3786<br>• 담당자 조두현 ☎440-3787 |  |  |
| 사진  |     | <input checked="" type="checkbox"/> 없음 <input type="checkbox"/> 있음 | 참고자료  | <input type="checkbox"/> 없음 <input checked="" type="checkbox"/> 있음   |  |
| 보 도 시 점   |     | 배포 즉시 보도하여 주시기 바랍니다.   |   |  |  |

## 인천시, 15개 구간(10.1km)지중화 사업 본격 시동

- 지중화사업 확대 실시로 안전한 보행환경 조성 및 경관 개선 -  
- 총 505억 원 투입, 지난해보다 2배 이상 확대 추진 -

인천광역시(시장 박남춘)가 안전한 보행환경 조성 및 원도심 경관 개선을 위해 군·구와 함께 중구 전동로 일원, 부평구 부평서초교 통학로 등 15구간, 총 10.1km에 대해 지중화사업을 추진한다고 밝혔다.

지중화사업은 도로에 설치된 전주와 통신주를 제거하고 전선과 각종 통신선을 지하에 매설하는 사업으로, 올해 사업에는 총 505억 원의 사업비가 투입되며 국가와 시, 군·구에서 사업비의 50%를, 한전과 통신사가 나머지 50%를 부담해 진행한다.

올해 사업은 원도심 및 학교 주변 통학로 위주로 선정됐으며, 2020년 8구간, 4.71km 보다 2배 이상 확대된 15구간, 10.1km이며, 중구 전동로 일원, 남동구 백범로 일원, 서구 거북로 일원 등 원도심 지역 10구간, 미추홀구 주안초 일원, 부평구 부평서초교 일원, 용진군 영흥초교 일원

등 학교 주변 5구간에서 사업이 진행될 예정이다.

올해 사업의 특징은 전국에서 선정된 올해 사업 중 가장 긴 2.6km의 '백범로 만수주공사거리~간석오거리'(편측) 구간이 선정된 것과, 올해 처음 시작된 국비 지원 '그린뉴딜 지중화사업'으로 부평서초교 통학로 부근 2구간이 선정되어 시와 구의 사업비 부담이 완화된 점이다.

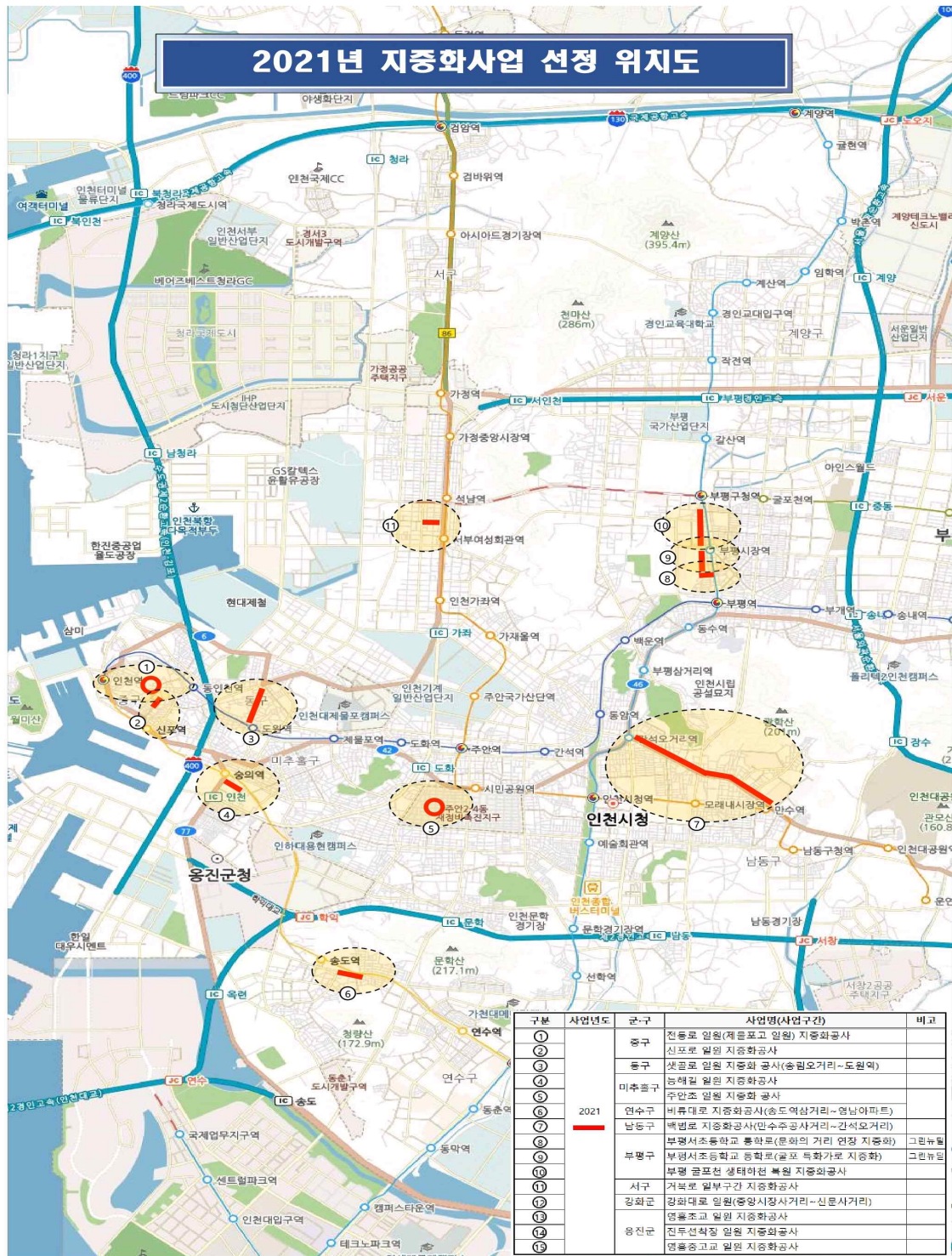
보행공간에 설치된 전주와 어지럽게 얹힌 배전선로 및 통신선은 경관을 저해하고 보행자의 통행 불편 및 감전·화재 등 안전사고와 직결되는 문제여서 전선 지중화에 대한 시민의 관심도가 점점 높아지고 있다.

이종선 시 도시재생건설국장은 “지중화사업을 통해 통행불편 해소 및 안전사고 예방은 물론 원도심 경관이 크게 개선될 것으로 기대된다” 며 “앞으로 꾸준한 사업시행으로 학교주변과 원도심 지중화 비율을 높이도록 노력할 것”이라고 말했다.

자세한 내용은 '인천e한눈에\*(<http://onsight.incheon.go.kr>)'에서 확인할 수 있습니다.

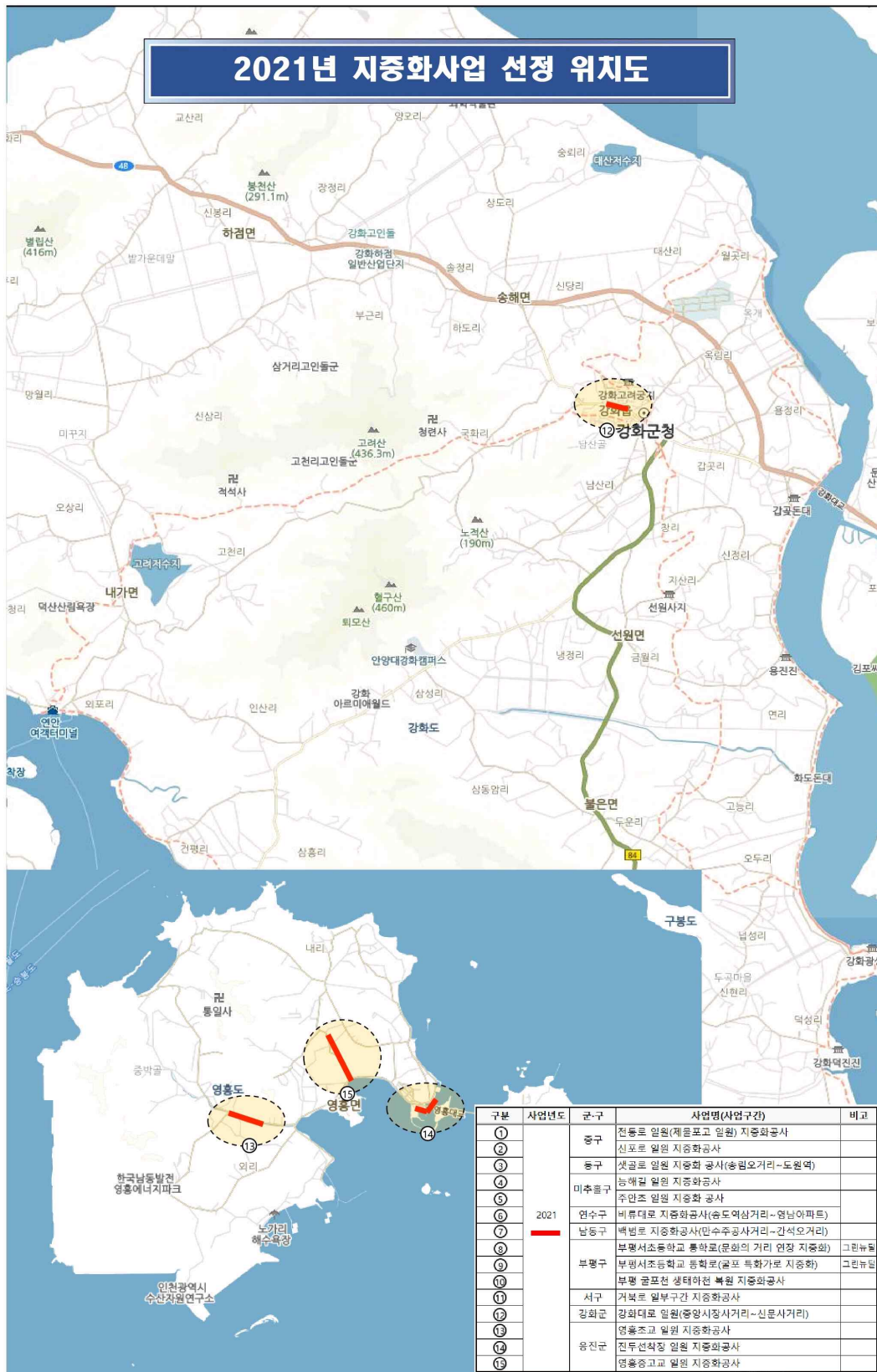
\* 인천시 홈페이지 '인천e한눈에' / 살기 좋은 도시 프로젝트 / 인천형 뉴딜 10대 대표과제 / 원도심지 그린 주거 환경조성

<별첨> 2021년 선정 사업 위치도 및 현황





## 2021년 지중화사업 선정 위치도



## 2021년 지중화사업 현황

| 구분   | 군·구  | 사업명(사업구간)                  | 사업구간                                  | 지중화<br>거리(km) | 철거<br>전주(본) |
|------|------|----------------------------|---------------------------------------|---------------|-------------|
|      |      | 합계                         |                                       | 10.1          | 524         |
| 일반   |      | 계                          |                                       | 9.4           | 468         |
| 1    | 중구   | 전동로 일원 지중화                 | 중구 전동로, 전동로6번길, 자유공원로42번길 일원(재물포고 주변) | 0.5           | 22          |
| 2    |      | 신포로 일원 지중화                 | 중구 신포로 41~송학로 29(인천감리서 터 부근)          | 0.1           | 7           |
| 3    | 동구   | 셋골로 일원 지중화                 | 동구 셋골로 송림오거리~도원역                      | 0.7           | 73          |
| 4    | 미추홀구 | 능해길 일원 지중화                 | 미추홀구 능해길 5~능해길 83                     | 0.4           | 23          |
| 5    |      | 주안초 일원 지중화                 | 미추홀구 남주길69번길 10 일원(주안초등학교 돌레)         | 0.5           | 12          |
| 6    | 연수구  | 비류대로 지중화                   | 연수구 비류대로 송도역삼거리~영남아파트 편측              | 0.3           | 21          |
| 7    | 남동구  | 백범로 지중화(만수주공사거리~간석오거리)     | 남동구 백범로 만수주공사거리~간석오거리 편측              | 2.6           | 91          |
| 10   | 부평구  | 굴포천 생태하천 복원 지중화            | 부평구 원적로401번길~부흥로, 부평대로159번길~부흥로259번길  | 1.2           | 52          |
| 11   | 서구   | 거북로 일부구간 지중화               | 서구 가정로 교차부~가남부 교차부                    | 0.3           | 26          |
| 12   | 강화군  | 강화대로중앙시장~신문사거리 지중화         | 강화군 강화대로 중앙시장사거리~신문사거리                | 0.7           | 52          |
| 13   |      | 영흥초교 일원 지중화공사              | 용진군 영흥우체국~영흥로 472(영흥초교 일원)            | 0.7           | 32          |
| 14   | 용진군  | 진두선착장 일원 지중화공사             | 용진군 영흥면 내리 8-85~내리 12-54              | 0.7           | 25          |
| 15   |      | 영흥중고교 일원 지중화공사             | 용진군 영흥면 내동로 영흥중고~영흥로 교차로              | 0.7           | 32          |
| 그린뉴딜 |      | 계                          |                                       | 0.7           | 56          |
| 8    | 부평구  | 부평서초등학교 통학로 지중화(문화의 거리 연장) | 부평구 부평문화로 38~부평문화로 55                 | 0.2           | 20          |
| 9    |      | 부평서초등학교 통학로 지중화(굴포 특화가로)   | 부평구 부평문화로39번길~부평대로71번길                | 0.5           | 36          |