
		보 도 자 료		수도권매립지 종료		
		배포일자 2021년 11월 24일(수) 총 4매	 환경특별시 인천			
담당 부서	녹지정책과	담당자	• 산림휴양팀장 최중순 ☎440-3676 • 담당자 송은별 ☎440-3678			
사 진		<input type="checkbox"/> 없음 <input checked="" type="checkbox"/> 있음		참고자료		
		<input checked="" type="checkbox"/> 없음 <input type="checkbox"/> 있음				
보 도 시 점		배포 즉시 보도하여 주시기 바랍니다.				

‘인천둘레길’에는 자연과 근대 역사문화가 있다.

- 총 16코스, 각 군구별 1개 이상의 코스 조성돼 있어 -
- 스탬프북 들고 완주 인증한 시민께는 소정의 기념품과 완주인증서 발급도 -

코로나19 이후 비대면 안심 여가에 대한 관심이 높아지면서 가벼운 등산 코스를 찾는 이들이 늘어났다.

인천둘레길(16코스)은 각 구별 각 1개 이상의 코스가 조성돼 있어 수도권에서 접근이 용이하다.

강화 마니산길·옹진 장봉도 섬길의 신비로운 자연과 구도심을 중심으로 한 근대 역사문화를 느껴볼 수 있다. 1코스(계양산)와 15코스(마니산)을 제외하면 모두 해발 200m 내외의 완만한 숲길로 이루어져 있어 가벼운 산행으로 제격이다.

인천대공원에서 시작하는 둘레길 6코스(소래길)는 한국관광공사가 추천하는 ‘11월 걷기 좋은 길 5선’ (2021.11.)에 선정된 바 있다. 인천둘레길 외에도 계양산부터 청량산까지 이어지는 인천의 S자 능선을

연결한 숲길로 정상을 정복하는 인천종주길(총 10코스)도 마련되어 있다.


스탬프북을 들고 완주를 인증한 시민에게는 소정의 기념품과 함께 완주인증서가 발급된다. 스탬프북은 인천시청 또는 가까운 군·구청에서 수령할 수 있다. 숲길 내비게이션인 모바일 어플리케이션 트랭글을 이용하면 어플리케이션 내에서도 완주 인증을 할 수 있다.(아래 QR코드 참조)

박세철 시 녹지정책과장은 “비교적 낮고 완만한 산으로 이루어진 인천둘레길을 걸으며 가벼운 운동으로 일상회복에 한걸음 다가갈 수 있는 시간을 보내시기 바란다” 고 전했다.

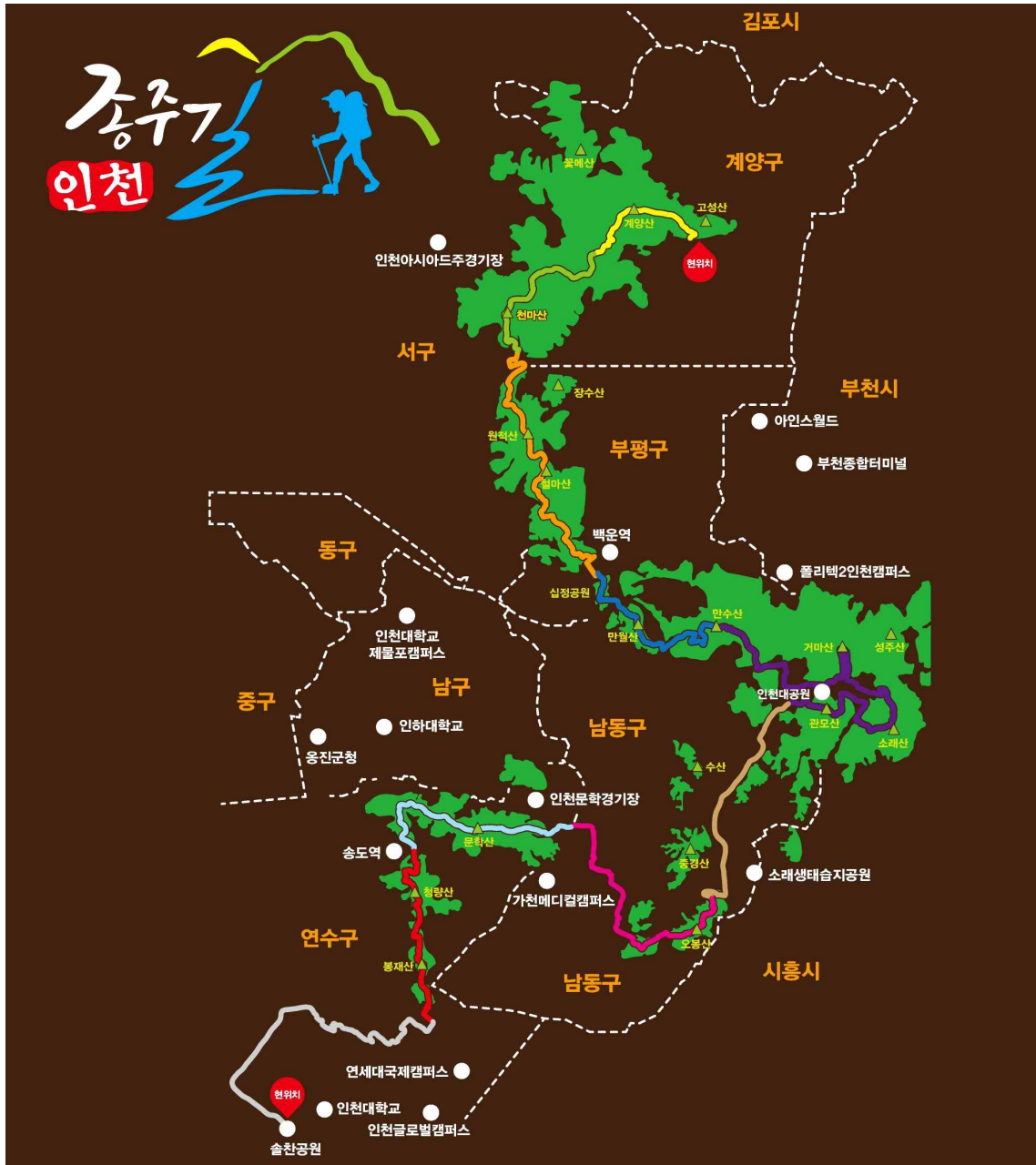
관련사이트: 인천지속가능발전협의회 (인천둘레길운영, 완주증발급) <http://iagenda21.or.kr/dulle/>

<붙임> 관련사진 및 인천종주길 지도

[붙임1] 인천둘레길 관련사진 2부(징매이생태터널, 해오름광장)



[붙임2] 인천종주길 지도



[붙임3] 모바일 어플리케이션 트랭글(인천둘레길)로 연결하기 (QR코드)

