

제2장 현황 및 개발여건 분석

인천광역시 독립운동 상징물 건립 타당성 조사용역

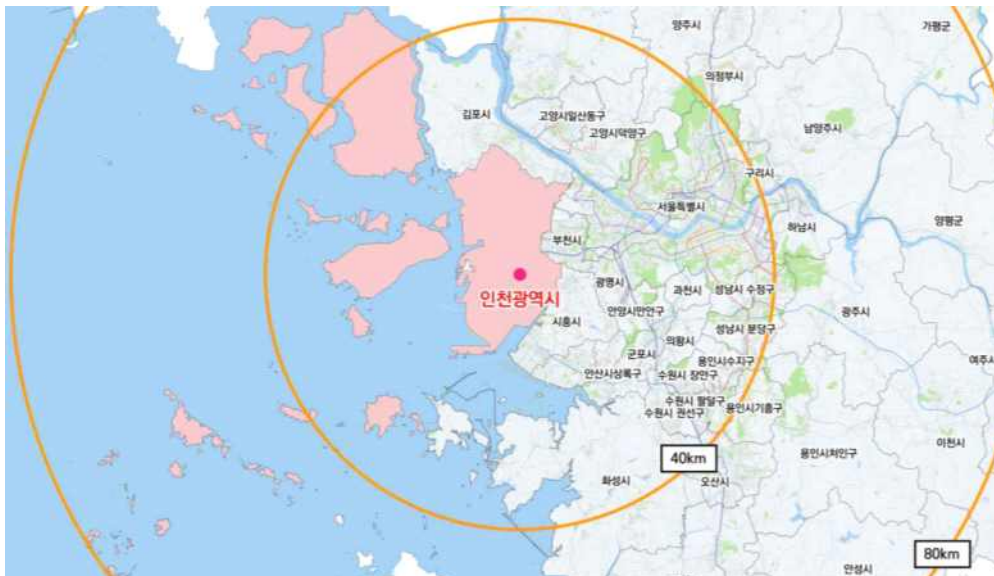
1. 지역여건분석
2. 인천 독립운동사 조사
3. 상위계획 및 법규 검토
4. 개발여건분석

제2장 현황 및 개발여건 분석

1.지역여건분석

1) 입지여건분석

(1) 위치 및 지리적 특성



[그림 2-1] 위치 및 지리적 특성

- 인천광역시는 한반도의 중앙부 서해안에 위치하고 있는 항구도시로서 동북아의 관문 역할을 담당하고 있음
- 행정구역으로는 서해안의 백령도, 덕적도, 연평도 등을 포함해 동서간 거리가 약 192.33km, 남북간 거리가 117.6km에 달하며 총 면적은 1,066km²임
- 북으로는 김포시, 동으로는 서울시 강서구 및 경기도 부천시, 남동으로는 경기도 시흥시와 경계를 접하고 있으며 서로는 황해와 접하고 있음

[표 2-1] 인천광역시 지정학적 위치

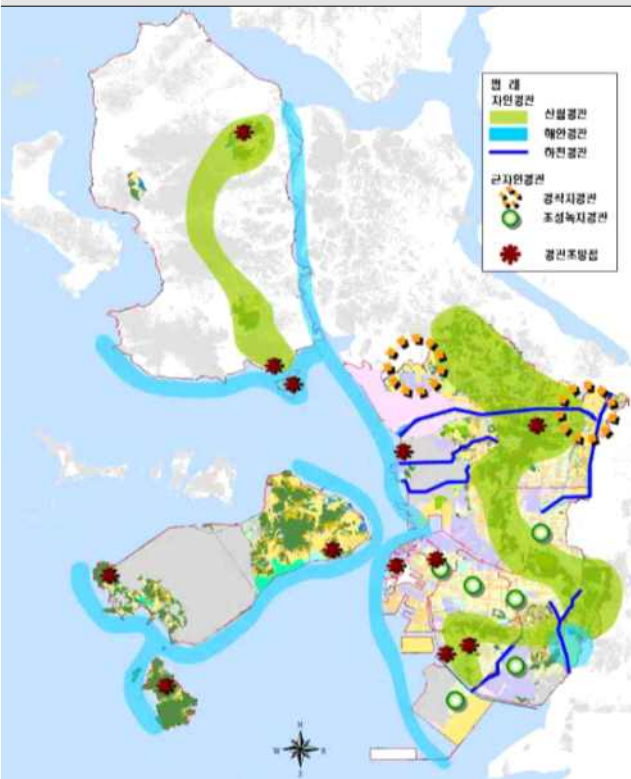
시청 소재지	단	경도와 위도의 극점		연장거리 (km)
		지명	극점	
인천광역시 남동구 정각로 29 (구월동 1138)	동단	계양구 하야동	동경 126°47'	동서간 192.23
	서단	옹진군 백령면	동경 124°36'	
	남단	옹진군 덕적면	북위 36°55'	남북간 117.60
	북단	옹진군 백령면	북위 37°58'	

출처: 2040 인천도시기본계획

(2) 지형 및 지세

- 서쪽으로는 서해와 접하며, 북쪽으로 한강의 하류에 위치하고 산지는 마식령 산맥과 광주산맥에서 이어져 오고 있음
- 강화군은 전체면적 411.27km²으로 인천광역시의 43%를 차지하며, 봉천산(291m), 고려산(436m), 퇴모산(338m), 마니산(468m) 등 주요 지세를 형성함
- 육지부는 계양산(395m), 원적산(266m), 만월산(187m)으로 이어지며, 기존시가지의 서구, 계양구 및 부평구의 경계를 이루고 있음

[표 2-2] 인천광역시 자연경관 현황

자연경관 현황도		구 분	내 용
		지형·지세	서쪽으로 서해와 접하며, 북쪽으로는 한강의 하류에 위치, 동쪽으로 계곡이 깊고 높은 산이 없는 낮은 구릉지 지형을 형성
		산림 경관축	가현산, 계양산, 문학산 등 도심내 산림 경관 및 산림 내 자연림 경관
		해안경관	강화도 남단 대규모 갯벌 경관, 무의·영종도 해안 경관, 염전 및 해안초지경관, 서해 경관
		하천경관	굴포천, 승기천 등 도심내의 하천 경관
구분	주요 경관요소		
산림경관	계양산, 마니산, 문학산, 가현산, 백운산, 거마산, 정족산, 관모산, 오봉산, 소래산, 만월산, 고려산, 퇴모산		
도시경관	용유도, 강화도, 통검도, 영흥도, 선재도, 대무의도, 소무의도, 신도, 시도, 모도, 장봉도, 대연평도, 백령도, 덕적도, 소야도, 자월도, 측도		
하천경관	승기천, 굴포천, 심곡천, 공촌천, 나진포천, 내가천, 청천천, 검단천, 계양천, 장수천, 만수천, 계산천, 교산천, 길정천, 삼동암천, 가현천, 상동천		

출처: 2030년 인천광역시 경관관리계획, 2040 인천도시기본계획

○ 표고분석

- 평야지대인 표고 100m 미만의 토지는 전체 면적의 91.2% (970.3km²)를 차지함
- 표고 100m~200m 미만의 토지가 6.9%, 산지인 표고 200m~300m 미만의 토지는 1.6%, 표고 300m 이상은 0.3%로 93km²로 전체 면적의 8.8%를 차지함
- 표고 350m 이상인 지역은 대부분 강화도에 분포하며 마니산 등이 해당함

[표 2-3] 인천광역시 표고 현황

구 분	계	100m 미만	100~200m	200~300m	300m 이상
면 적	1,063.3	970.3	73.0	16.6	3.4
구성비	100.0	91.2	6.9	1.6	0.3

출처 : 2040년 인천도시기본계획, 2022년 2월 기준

○ 경사분석

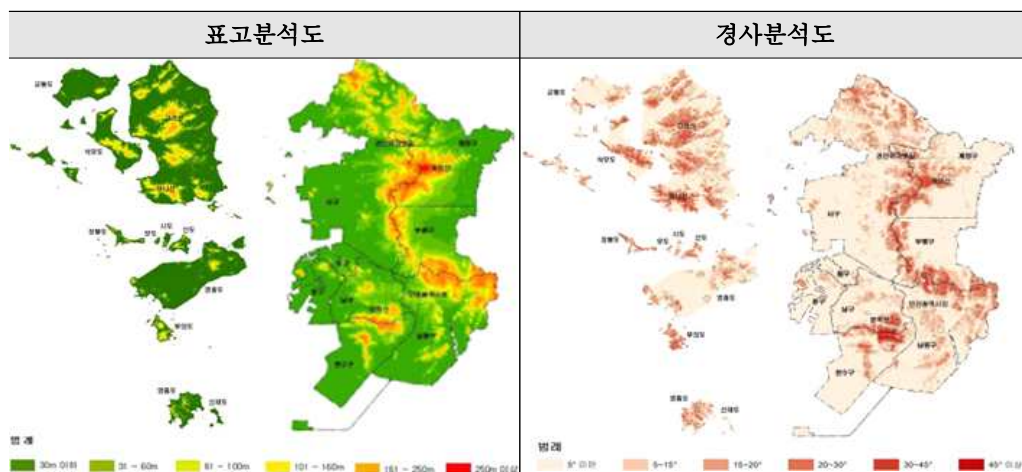
- 경사도가 10°미만인 지역은 826.65km²로 전체 면적의 77.7%이며, 개발이 불가능한 경사도 30° 이상 지역은 139.89km²로 전체 면적의 13.2%를 차지함
- 인천광역시의 평균경사는 4.2%로 완경사로 이루어져 있으며, 해안선은 리아스식 해안으로 완만한 경사로 형성됨

[표 2-4] 인천광역시 경사 현황

구 분	계	10° 미만	10~20°	20~30°	30° 이상
면 적	1,063.26	826.65	51.21	45.51	139.89
구성비	100.0	77.7	4.8	4.3	13.2

출처 : 2040년 인천도시기본계획, 2022년 2월 기준

[표 2-5] 인천광역시 표고 및 경사 분석도



출처: 2030년 인천공원녹지기본계획, 2016년 4월 기준

(3) 수계 및 하천

○ 수계 및 하천

- 국가하천으로 아라천, 굴포천이 있고, 지방하천 30개소가 있으며, 지방하천 중 14개의 하천은 강화도에 위치하고 있음
- 인천광역시 하천은 대부분 연장이 짧고 대부분 서해안과 한강으로 유입되며, 총 유로연장은 507.37km, 유역면적은 880.61km²임
- 대표적 하천으로 연장순으로 아라천 15.95km, 굴포천 11.5km, 공촌천 8.64km, 심곡천 7.67km, 검단천 6.65km, 승기천 6.24km임

[표 2-6] 인천광역시 하천 현황

하천명	위치		하천 연장(km)
	기점	종점	
아라천	한강(경기도계)	인천 서구 오류동 해안	15.95
굴포천	부평구청(청천동 285-1)	한강(경기도계)	11.5
검단천	서구 금곡동	서구 오류동	6.65
삼거천	강화군 하점면 이강리	강화군 하점면 창후리	4.22
시천천	서구 검암동 9-1	아라천 합류지점	1.02
굴현천	계양구 굴현동 43-5	굴포천방수로 합류지점	1.78
만수천	남동구 수산동 5-1	장수천 합류지점	1.24
승기천	남동구 구월동 838-46	남동구 남동공단 유수지	6.24
내가천	강화군 내가면 고천리	강화군 하점면 창후리	5.35
대포천	서구 금곡동	서구 오류동	1.65
승룡천	강화군 송해면 솔정리	강화군 강화읍 대산리	4.92
덕하천	강화군 양사면 덕하리	강화군 양사면 철산리	1.73
길정천	강화군 양도면 길정리	강화군 길상면 선두리	5.88
인산천	강화군 양도면 인산리	강화군 양도면 인산리	2.34
다송천	강화군 송해면 상도리	강화군 송해면 당산리	3.65
운수천	강화군 길상면 길직리	강화군 불은면 덕성리	2.16
삼흥천	강화군 양도면 삼흥리	강화군 양도면 삼흥리	2.90
덕교천	강화군 화도면 덕포리	강화군 화도면 사기리	1.29
장수천	남동구 장수동 318-1	남동구 논현동 해안	7.63
공촌천	서구 공촌동 293-19	서구 경서동 배수갑문	8.64
청천천	부평구 청천동 192	굴포천 합류지점	1.32
갈산천	부평구 갈산동 174-3	굴포천 합류지점	0.70
운연천	남동구 운연동 494	경기도 시흥시 경계(신천)	2.69
계산천	계양구 용종동 61-1	굴포천 합류지점	1.32
삼동암천	강화군 불은면 두운리	강화군 불은면 덕성리	5.97
심곡천	서구 심곡동 51-1	서구 경서동 배수갑문	7.67
선행천	강화군 선원면 선행리	강화군 선원면 창리	2.76
동락천	강화군 강화읍 관창리	강화군 강화읍 갑곶리	3.35
교산천	강화군 양사면 교산리	강화군 양사면 교산리	3.25
계양천	계양구 목상동 174	서구 검단동(원당교)	3.30
나진포천	서구 마전동	서구 대곡동	3.91
대곡천	서구 대곡동	서구 대곡동	2.40

출처 : 인천광역시청 하천현황

(4) 기후 및 기상

- 2020년 기준 연평균 기온은 12.8℃이며, 봄(3~5월)의 평균기온은 11.4℃를 보이며, 여름(6~8월)은 23.6℃, 가을(9~11월)은 14.8℃, 겨울(12~2월)은 1.5℃로 해양성 기후의 특성도 일부 갖고 있어 기온의 연교차가 적은 편임
- 최근 5년간(2016~2020년) 연평균 강수량은 1,051.8mm로 7~8월에 집중강우 현상을 보이며, 최대 강수량은 2020년의 1,311.9mm, 최소 강수량은 2016년의 864.3mm로 큰 격차를 보임

[표 2-7] 인천광역시 연도별 기상개황

구분	기온(℃)			평균풍속 (m/sec)	상대습도 (%)	강수량 (mm)	일조시간 (hr)
	평균	극점최고	극점최저				
2016	13.3	34.0	-16.3	3.1	76	864.3	2,594.7
2017	12.5	34.0	-11.1	3.1	66	1,028.9	2,751.8
2018	12.5	35.9	-17.1	3.1	65	1,134.4	2,715.5
2019	13.2	36.0	-10.4	2.9	65	919.5	2,672.9
2020	12.8	33.9	-11.9	3.1	67	1,311.9	2,616.5

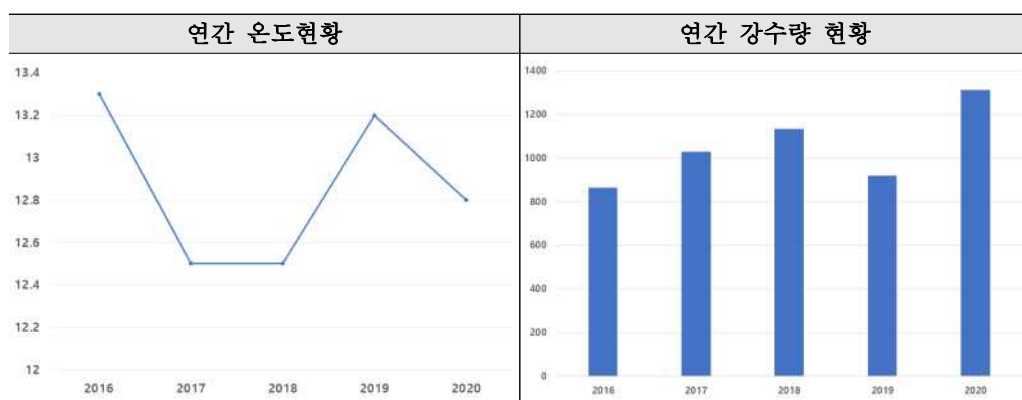
출처: 제61회 인천통계연보, 2021 기준

[표 2-8] 인천광역시 계절별 기상개황

구 분		봄			여름			가을			겨울		
		3	4	5	6	7	8	9	10	11	12	1	2
기온 (℃)	평균	7.1	10.4	16.7	21.8	23.2	25.9	21.3	14.8	8.3	0.2	1.8	2.5
	최고	19.9	20.5	26.8	31.7	30.4	33.9	29.9	22.4	19.4	10.2	10.4	14.5
	최저	-2.0	3.0	10.6	13.9	17.4	21.8	15.3	5.2	-2.7	-11.9	-5.5	-10.6
풍속(m/s)		3.6	3.9	2.7	2.6	2.7	3.1	3.3	2.8	3.1	3.2	3.0	3.1
상대습도(%)		57	57	71	77	80	84	69	58	62	55	63	65
강수량(mm)		10.7	13.8	101.2	100.2	243.5	486.4	167.7	1.9	81.6	6.6	48.6	49.7
일조시간(hr)		271.7	316.7	212.8	238.2	173.5	129.8	220.5	250.7	186.4	220.9	194.6	200.7

출처: 제61회 인천통계연보, 2021 기준

[표 2-9] 인천광역시 연간 온도 및 강수량 현황



출처: 제61회 인천통계연보, 2021 기준

2) 인문·사회 환경조사

(1) 행정구역 현황

- 인천광역시 행정구역은 1읍, 19면, 행정동 135동, 법정동 136동, 법정리 122 개리로 이루어져 있으며, 8구 2군으로 구성됨
- 인천광역시 행정구역에서 면적을 가장 많이 차지하는 행정구역은 강화군이 고, 그 다음으로는 옹진군, 중구가 있음

[표 2-10] 인천광역시 행정구역 현황

인천광역시 행정구역도				
구분	면적(km ²)	구성비(%)	읍·면·동	통·리
중구	140.36	13.2	12	294
동구	7.20	0.7	11	204
미추홀구	24.84	2.3	21	648
연수구	56.19	5.3	15	564
남동구	57.45	5.4	20	881
부평구	32.0	3.0	22	656
계양구	45.57	4.3	12	536
서구	117.27	11.0	22	725
강화군	411.42	38.6	13	188
옹진군	172.93	16.2	7	78
합계(2020)	1,065.23	100	155	4774

출처: 제61회 인천통계연보, 2021 기준

(2) 인구 현황

- 2020년 기준 인천광역시 인구수는 총 3,010,476명으로 남자 1,512,095명(50.2%), 여자 1,498,381명(49.8%)이며, 총 세대수는 1,267,956세대로 나타남

[표 2-11] 인천광역시 인구 현황

(단위 : 세대, 명)

구분	세대수	인구수			세대당 인구	65세 이상 고령자
		계	남	여		
인천광역시	1,267,956	3,010,476	1,512,095	1,498,381	2.37	411,483

출처: 인천통계연보(2021)

○ 연도별 인구 현황

[표 2-12] 인천광역시 연도별 인구 현황

(단위 : 세대, 명)

연도별	세대	인구						
		합계	남	여	한국인			외국인
					소계	남	여	
2016	1,171,399	3,002,172	1,512,065	1,490,107	2,943,069	1,477,671	1,465,398	59,103
2017	1,188,917	3,011,138	1,515,950	1,495,188	2,948,542	1,479,597	1,468,945	62,596
2018	1,213,201	3,022,511	1,521,044	1,501,467	2,954,642	1,481,844	1,472,798	67,869
2019	1,238,641	3,029,285	1,523,404	1,505,881	2,957,026	1,482,249	1,474,777	72,259
2020	1,267,956	3,010,476	1,512,095	1,498,381	2,942,828	1,473,943	1,468,885	67,648

출처: 인천통계연보(2021)

- 인천광역시 인구수는 2016년 3,002,172명에서 2020년 3,010,476명으로 0.03% 증가하였고 2019년까지 계속 증가하였으나 2020년에 감소하였음
- 인천광역시 외국인수는 증가추세로 2016년 59,103명에서 2020년 67,648명으로 14.45% 증가하였음

[표 2-13] 인천광역시 인구 및 세대수 변화추이

출처: 인천 데이터포털(incheon.go.kr/data/index)

○ 행정구역별 인구 현황

① 구군별 인구 현황

- 2020년 기준 인천광역시 행정구역별 인구수는 서구 553,890명으로 가장 많으며, 남동구 536,938명, 부평구 508,881명 순으로 나타남
- 세대수는 남동구가 225,394세대로 가장 많으며, 서구 223,229세대, 부평구 211,305세대, 미추홀구 188,277세대 순으로 나타남

[표 2-14] 인천광역시 구군별 인구현황

(단위 : 세대, 명)

구 분	세 대	인 구			세대당 인구	65세 이상 고령자
		총 계	남	여		
인천광역시	1,267,956	3,010,476	1,512,095	1,498,381	2.37	411,483
중구	68,379	143,656	74,469	69,187	2.10	20,531
동구	28,777	63,397	32,041	31,356	2.20	14,453
미추홀구	188,277	413,246	208,126	205,120	2.19	69,074
연수구	152,266	399,869	199,187	200,682	2.63	38,190
남동구	225,394	536,938	268,446	268,492	2.38	71,468
부평구	211,305	508,881	251,826	257,055	2.41	73,424
계양구	124,421	299,904	149,338	150,566	2.41	37,947
서구	223,229	553,890	281,666	272,224	2.48	58,087
강화군	33,915	70,025	35,193	34,832	2.06	22,824
옹진군	11,993	20,670	11,803	8,867	1.72	5,485

출처: 2021 인천통계연보

② 구군별 인구 변화

- 인천광역시의 최근 5년간 연평균 인구 증가율은 0.07%로 증가 하고 있음

[표 2-15] 인천광역시 구군별 인구변화

(단위 : 명, %)

구분	2016	2017	2018	2019	2020	평균증가율
합계	3,002,172	3,011,138	3,022,511	3,029,285	3,010,476	0.07
중구	119,434	121,838	126,522	139,385	143,656	4.77
동구	71,915	70,387	67,161	65,362	63,397	-3.10
미추홀구	424,869	427,604	425,471	418,494	413,246	-0.69
연수구	336,256	344,277	357,362	379,727	399,869	4.44
남동구	543,038	548,759	549,691	545,131	536,938	-0.28
부평구	560,649	552,162	538,137	526,126	508,881	-2.39
계양구	333,344	326,892	315,903	306,817	299,904	-2.61
서구	522,360	527,935	551,311	557,415	553,890	1.49
강화군	68,785	69,543	69,726	70,037	70,025	0.45
옹진군	21,522	21,741	21,227	20,791	20,670	-1.00

출처: 2021 인천통계연보

(3) 토지이용현황

○ 지목별 토지이용 현황

- 지목별 토지이용 현황에서 임야는 36.9%로 가장 큰 면적을 차지하고 있으며, 답 15.2%, 대지 10.4%, 도로 7.8% 순으로 분포하고 있음
- 2010년과 비교하여 2019년의 지목은 대지 22km², 도로 16.1km², 공원 15.6km² 순으로 가장 크게 증가하였으며, 감소한 지목은 답 23km², 임야 18km² 순임

[표 2-16] 인천시 지목별 토지이용 현황

(단위: km²)

구 분		총 계	전	답	임 야	대 지	기 타
2010년	면적(km ²)	1,029.4	85.8	184.1	410.5	89.0	108.7
	비율(%)	100.0	8.3	17.9	39.9	8.6	10.6
2011년	면적(km ²)	1,032.4	85.5	181.7	407.6	91.9	110.4
	비율(%)	100.0	8.3	17.6	39.5	8.9	10.7
2012년	면적(km ²)	1,040.8	85.5	180.5	404.5	93.0	113.6
	비율(%)	100.0	8.2	17.3	38.9	8.9	10.9
2013년	면적(km ²)	1,040.9	84.6	176.5	402.2	98.1	114.2
	비율(%)	100.0	8.1	17.0	38.6	9.4	11.0
2014년	면적(km ²)	1,047.6	83.5	173.1	399.3	101.9	116.9
	비율(%)	100.0	7.9	16.5	38.1	9.7	11.2
2015년	면적(km ²)	1,049.0	83.1	171.9	398.7	102.4	118.1
	비율(%)	100.0	7.9	16.4	38.0	9.8	11.2
2016년	면적(km ²)	1,062.6	81.2	165.9	396.2	107.6	122.3
	비율(%)	100.0	7.6	15.6	37.3	10.1	11.6
2017년	면적(km ²)	1,063.1	80.9	164.1	394.5	108.6	124.7
	비율(%)	100.0	7.6	15.4	37.1	10.2	11.8
2018년	면적(km ²)	1,063.3	80.5	162.7	393.1	109.9	126.1
	비율(%)	100.0	7.6	15.3	37.0	10.3	11.8
2019년	면적(km ²)	1,063.3	80.2	161.1	392.5	111.0	126.8
	비율(%)	100.0	7.6	15.2	36.9	10.4	11.9

출처: 2040 인천도시기본계획

○ 용도지역별 현황

- 용도지역 총 면적은 2021년 기준 약 1,094.51km²이며, 이 중 도시지역이 47.28%, 관리지역이 28.78%, 농림지역 23.91%를 차지함

[표 2-17] 인천시 용도지역 현황

(단위 : km², %)

구 분				면적	비율
합계				1,094.51	100.00
소계				517.46	47.28
도 시 지 역	주거 지역	소계		121.23	11.08
		전용 주거지역	제1종	1.04	0.10
			제2종	2.05	0.19
		일반 주거지역	제1종	15.00	1.37
			제2종	43.90	4.01
			제3종	41.73	3.81
		준주거지역		17.51	1.60
	상업 지역	소계		23.74	2.17
		중심상업지역		3.59	0.33
		일반상업지역		18.28	1.67
		근린상업지역		0.84	0.08
		유통상업지역		1.03	0.09
	공업 지역	소계		67.35	6.15
		전용-공업지역		3.64	0.33
		일반공업지역		35.71	3.26
		준공업지역		28.00	2.56
	녹지 지역	소계		293.75	26.84
		보전녹지지역		50.24	4.59
		생산녹지지역		6.23	0.57
		자연녹지지역		237.28	21.68
	미지정지	소계		11.39	1.04
		육지부		0.10	0.01
		해면부		11.29	1.03
관리지역		소계		314.96	28.78
		보전관리지역		130.88	11.96
		생산관리지역		28.05	2.56
		계획관리지역		154.61	14.13
		관리지역 미세분		1.42	0.13
농림지역				261.71	23.91
자연환경보존지역				0.05	0.00
용도지역 미분류				0.33	0.03

출처: 용도지역 결정현황, 인천광역시 도시계획과 내부자료(2021년 말 기준)

(4) 교통 환경 현황

○ 도로시설

- 노선별 도로현황은 남북방향으로 수도권 제1, 2순환고속도로가 동서방향으로 경인고속도로가 통과하며, 국도 4개와 지방도 2개, 광역시도 455개, 구도 8,394개, 군도 88개 노선 등이 광역 및 지역 간을 연결함

[표 2-18] 인천시 도로시설 현황

(단위 : km)

구 분	개 수	노선명	총 연장
고속도로	6개	수도권 제1순환선, 영동고속도로, 제2경인선, 경인선, 인천국제공항선, 수도권 제2순환선	109.48
일반국도	4개	6호선, 39호선, 42호선, 46호선, 48호선, 77호선	75.613
지방도	2개	8호선, 98호선	48.39
광역시도	455개	—	771.93
구도	8,394	—	1,834.546
군도	88	—	477.101
계	8,951	—	3,317.06

출처: 인천광역시 홈페이지(www.incheon.go.kr)

○ 도로연장 추이

- 연장은 총 365km로, 2008년 기준 6년간 연평균 증가율은 감소세를 보임

[표 2-19] 인천시 도로연장 추이

(단위 : m, %)

구 분	2008년	2009년	2010년	2011년	2012년	2013년
총 계	3,175,905	3,215,250	3,771,022	3,722,436	3,540,904	3,540,904
고속도로	78,310	87,310	99,690	119,280	119,280	119,280
일반국도	76,771	76,771	76,771	76,771	76,771	76,771
광역시도/ 지방도/ 군·구도	3,020,824	3,060,169	3,594,561	3,526,385	3,344,853	3,344,853

출처: 2030년 인천도시기본계획

○ 교통계획

① 기본방향

- 광역 순환 도로망체계구축(남북3축 × 동서6축 × 순환1축)
- 광역교통체계 강화를 위한 유기적 연결 노선 구축으로 지역간 소통하는 도로망체계 구축

[표 2-20] 광역간선도로 계획(2040년)

구분	도로명	노선	비고
남 북 축	영종~강화 평화도로	영종~강화~개성	장래통일대비 장기검토노선
	수도권 제2순환 고속도로	안산~시화~송도~ 아암물류단지~청라~ 남청라 IC~검단~김포	제2경인 고속도로와 연계체계 정비
	수도권 제1순환 고속도로	김포시계(김포IC)~ 시흥시계(월곶JC)	광역교통체계 강화
동 서 축	제3경인 고속화도로	영종~송도지구~고잔~시흥시계	—
	제2경인 고속도로	남항(능해IC)~시흥시계	—
	제4경인 고속도로	백범로~장수IC~ 경인로(오류IC)	—
	경인 고속도로	영종~남청라 IC~서운 JCT	경인고속도로지하화 (남청라IC~신월IC) 제3연륙교 연계강화
	인천국제공항 고속도로	인천국제공항(신불IC)~ 김포공항IC	노오지 IC 개선 서울방향접속 방법 개선
	계양강화 고속도로	계양~검단~김포~강화	

출처: 2040년 인천도시기본계획

○ 철도계획

- 수도권 거점을 연결하는 철도망 구축(인천발 KTX 활성화, GTX-B, D구축)
- 인천의 서남부권과 서울을 연결하는 제2경인선 신설 및 장래 통일 대륙횡단 철도 시대를 대비할 수 있는 영종강화선 및 검단강화선 제안

[표 2-21] 광역철도망 및 제안노선 계획 (2040년)

구분		노선명	기종점		주요 경유지	비고
			기점	종점		
광역 철도	기운행	경인선	인천	구로	주안~부평~부천	경인선 지하화
	기운행	수인선	인천	수원	인천~송도~ 안산~수원	인천~강릉간 고속화 철도 (수인선이용) /인천발 KTX /분당선 연결
	기운행	인천국제공항철도	인천 공항	서울역	제2여객터미널~ 서울역	인천공항발 KTX (기존노선이용) 9호선 직결
	계획	GTX-B (수도권광역급행철도)	송도	마석	송도~시청~부평~ 부천~청량리~경기마석	노선연장확대
	계획	GTX-D (수도권광역급행철도)	인천 공항	하남	인천공항~청라~부천~ 서울남부~하남	
			김포	하남	김포~검단~계양~ 부천~서울남부~하남	
	계획	제2공항철도	인천 공항	인천역	인천공항~인천역	인천공항발 KTX (수인선 연결)
	계획	제2경인선	청학	구로	청학~인천논현 ~광명~구로	
	계획	인천2호선	완정 사거리	고양	완정사거리~검단신도시 ~김포~고양	고양 연장
			인천 대공원	안양	인천대공원~안양	안양 연장
	계획	서울2호선	서구	부천	서구~계양구~부천	청라국제도시 연장
	계획	서울5호선	방화	강화	방화차량기지~ 검단신도시~김포~강화	검단·김포 연장 강화연장 장기검토
	계획	인천신항선	인천 신항	수인선	인천신항 ~수인선	노선명 변경
	계획	월곶판교선	월곶	판교	월곶~시흥시청~판교	
제안 노선	제안	영종강화선	영종	강화	인천공항철도 ~강화북단	장기검토노선
	제안	검단강화선	검단	강화	검단~김포~강화	장기검토노선

출처: 2040년 인천도시기본계획

(5) 문화 환경조사

○ 문화자원현황

[표 2-22] 인천시 문화재 현황

구분	국가지정문화재					시도지정문화재				등록 문화재
	국보	보물	사적	명승	천연 기념물	유형 문화재	무형 문화재	시도 기념물	민속 문화재	
2017	1	28	19	—	14	68	28	65	2	7
2018	1	29	18	1	14	68	28	65	2	8
2019	1	29	18	1	13	69	29	64	2	8
2020	1	29	20	1	13	69	29	64	2	9

출처: 2021년 인천광역시 통계연보(2020년 기준)

○ 대한제국시대(1897~1910년) 문화재 현황

[표 2-23] 인천광역시 대한제국시대 문화재 현황(1)

종목	명 칭	소재지	지정일
인천광역시 유형문화재	구)인천일본제1은행지점	인천광역시 중구	1982-03-02
인천광역시 유형문화재	인천창영초등학교(구)교사	인천광역시 동구	1992-12-16
인천광역시 유형문화재	구)제물포구락부	인천광역시 중구	1993-07-06
인천광역시 유형문화재	인천기독교사회복지관	인천광역시 동구	1993-07-06
인천광역시 유형문화재	구)일본제58은행지점	인천광역시 중구	1993-07-06
인천광역시 유형문화재	영화초등학교 본관동	인천광역시 동구	2001-04-02
인천광역시 유형문화재	강화 온수리 성공회사제관	인천광역시 강화군	2002-02-04
인천광역시 유형문화재	구)인천일본제18은행지점	인천광역시 중구	2002-12-23
인천광역시 유형문화재	강화 온수리 성공회성당	인천광역시 강화군	2003-11-10
인천광역시 유형문화재	청련사 원통암 감로왕탱	인천광역시 강화군	2004-04-06
인천광역시 유형문화재	바리아크함 깃발	인천광역시 연수구	2015-10-07

출처: 문화재청 국가문화유산포털

[표 2-24] 인천광역시 대한제국시대 문화재 현황(2)

종목	명 칭	소재지	지정일
사적	대한성공회 강화성당	인천광역시 강화군	2001-01-04
사적	인천 팔미도 등대	인천광역시 중구	2020-09-15
국가등록문화재	인천선린동공화춘	인천광역시 중구	2006-04-14
국가등록문화재	구 일본우선주식회사 인천지점	인천광역시 중구	2006-04-14
국가등록문화재	대한성공회 강화성당 제대 및 세례대	인천광역시 강화군	2017-12-05

출처: 문화재청 국가문화유산포털

○ 일제강점기(1910~1945년) 문화재 현황

[표 2-25] 인천광역시 일제강점기 문화재 현황

종목	명 칭	소재지	지정일
사적	인천 답동성당	인천광역시 중구	1981-09-25
인천광역시 유형문화재	인천우체국	인천광역시 중구	1982-03-02
인천광역시 유형문화재	보문사 마애석불좌상	인천광역시 강화군	1995-03-02
인천광역시 유형문화재	능인교당 신중탱화	인천광역시 중구	2009-03-02
시도등록문화재	협계 증기기관차(허기-7형)	인천광역시 남동구	2021-08-09
인천광역시 문화재자료	강화 서도 중앙교회	인천광역시 강화군	1997-07-14
인천광역시 문화재자료	전등사 대웅보전 후불탱	인천광역시 강화군	2002-12-23
인천광역시 문화재자료	전등사 강설당 아미타불탱	인천광역시 강화군	2002-12-23
인천광역시 문화재자료	송현배수지 제수변실	인천광역시 동구	2003-11-10
인천광역시 문화재자료	능인교당 현왕탱화	인천광역시 중구	2009-03-02
국가등록문화재	구 인천부 청사	인천광역시 중구	2006-04-14
국가등록문화재	인천 제물포고등학교 강당	인천광역시 중구	2008-10-27
국가등록문화재	인천 세관 구 창고와 부속동	인천광역시 중구	2013-10-29

출처: 문화재청 국가문화유산포털

2. 인천 독립운동사 조사

1) 인천의 독립운동사

청일전쟁 이후 외세의 침략 저지와 국권회복을 위한 의병항쟁

1907년 8월 대한제국군 강제 해산으로 인천지역의 의병항쟁이 강화도에서 촉발하여 의병이 흩어지면서 분산 파급되는 양상으로 나타남

교육계몽을 위한 사립학교 설립과 야학운동 등의 계몽운동

인천 최초의 근대교육기관은 영화여학당이며 인천에서 최초로 결성된 계몽운동 단체 박문협회의 사립학교 설립운동이 1908년에 절정에 이름

1910년 식민지가 된 이후 인천 사회의 변화

인천 시내에서 일어난 3·1운동은 강화도가 최대 발생지역이며 1919년 만국공원에서 한성정부 수립을 위한 13도 대표자대회가 개최됨

1920년대 인천지역의 민족운동과 사회운동을 망라한 항일독립운동

일본의 제국주의적 지배에 대응해 인천은 독립운동의 선두에서 노동조건 개선을 위한 신간회지회를 설립하여 대중운동의 구심점으로 기능함

1930년대 이후 인천지역의 독립운동

인천지역의 노동운동 다수를 점한 노동운동의 전통을 이은 정미소 노동자들의 동맹파업을 기점으로 비밀결사 중심의 독립운동에 참여함



[그림 2-2] 인천지역 독립운동 내용

(1) 인천지역의 항일 의병투쟁

- 청일전쟁 이후부터 일제의 침략의 저지와 국권회복을 위한 투쟁으로 의병항쟁을 비롯하여 계몽운동, 교육 언론활동, 실력양성운동 등 다양한 항쟁이 전개됨
- 인천이 갖는 지정학적 위치 때문에 일제의 한반도 침략 거점이 되어있던 상황에서 항일의병이 봉기하여 일제강점기 초기에 활동하는 것은 현실적으로 어려웠음
- 1907년 대한제국 광무황제의 강제퇴위와 군대해산으로 인천지역의 의병항쟁이 강화도에서 촉발하여 1909년에 이르기까지 전후 3년 동안 항일의병이 궤기하여 활발한 항일전이 전개됨

(2) 사립학교 설립과 야학운동을 중심으로 전개된 계몽운동

- 개항으로 외국인 조계지가 전국 최초로 설정됨으로써 인천이 외세 침략의 최전선이 되면서 이로 인한 사회변동과 계몽운동에 주목함
- 개항장 인천에서 1898년 6월에 결성된 최초의 계몽운동 단체인 박문협회의 대표적인 활동은 교육계몽을 위한 사립학교 설립운동임
- 인천지역의 최초의 근대교육기관은 영화여학당이며 인천에서 최초로 결성된 계몽운동 단체 박문협회의 사립학교 설립운동이 1908년에 절정에 이르렀는데, 이는 일제강점 후 독립운동의 일시적 침체상황을 시사함

(3) 일제강점 전후의 정세변화와 3·1운동

- 일제의 조선 강점으로 이루어진 지방행정조직 개편으로 인천은 조선인 거주 위주의 농촌지역과 일본인 대다수가 거주하는 시가지 지역으로 분리되어 차별받음
- 1919년 4월 2일 인천 만국공원(현재 자유공원)에서 ‘한성정부’ 수립을 위한 13도 대표자대회가 개최되었고, 이는 후일 대한민국임시정부의 모태가 된 한성정부를 출범시킨 의미 있는 회합임

2) 시대별 독립운동사

(1) 1920년대 인천지역의 민족운동과 사회운동을 망라한 항일독립운동

- 개항장이 들어서면서 항만노동자층이 형성되고 일제강점기 쌀을 반출하기 위한 정미소 등이 세워지면서 증가한 노동자 수에 의해 노동단체들이 조직되고 동맹파업이 활발하게 일어나 열악한 노동조건을 개선하기 위해 투쟁을 전개함
- 일본인 거주자의 비중이 매우 높은 인천은 식민지 교육과 민족차별에 대한 저항의식이 강했고, 1920년대에는 사회운동, 특히 노동운동의 선두에 섰
- 1926년 4월 25일 대한제국 마지막 황제의 서거를 기리기 위하여 융희황제의 인산일에 수십 명의 청년이 부내 만국공원에 모여 6·10만세운동을 함
- 1920년대 중반이후 사회주의자와 비타협적 민족주의자들의 일제의 식민통치에 대응하는 반제민족통일전선에 대해 모색한 결과 1927년 2월 신간회를 출범함
- 신간회 지회는 민중계몽운동, 생활 생존권 수호운동, 일제의 억압적 식민통치에 대해 투쟁 등 대중운동의 구심점으로 기능함

(2) 1930년대부터 1945년 해방 직전까지 인천지역의 독립운동

- 1930년대 이후 대륙침략에 발맞춘 병참기지화 정책에 따라 대공장을 유치하기 위해 인천은 해안매립이 대규모로 이루어져 공장과 사택이 뒤섞인 전형적인 공업지대로 탈바꿈함
- 1930년대 초 인천지역의 노동운동 다수를 점한 노동운동의 전통을 이은 정미소 노동자들의 동맹파업을 기점으로 비밀결사 중심의 독립운동에 참여함
- 전국으로 확산된 광주학생운동(1929)에 대한 동조시위는 1929년 12월 인천 상업학교 학생들의 동맹휴학 투쟁으로 시작되어 1931년까지 이어짐

- 1930년대 이후 인천지역의 독립운동은 사회주의자 등에 의한 비밀결사를 중심으로 이루어져 이들에 의한 항일격문 살포가 잇따름

3) 인천 독립운동 현충시설

○ 인천 독립운동 시설

[표 2-26] 인천독립운동시설1

강화 3·1독립운동 기념비	
	
소재지	강화군 강화읍 관청길 40(용흥궁공원 내)
상징물 유형	비석
규모	45㎡
관리자	인천광역시 강화군청(인천보훈지청)
건립년도	1994년 11월 26일
시설내용	강화 3·1독립운동 기념

출처: 출처: 현충시설정보서비스

[표 2-27] 인천독립운동시설2

강화 3·1운동 역사 기념관	
	
소재지	강화군 길상면 장촌길 126
상징물 유형	비석(+기념관)
규모	172㎡(기념관)
관리자	초대교회(인천보훈지청)
건립년도	2011년 8월 이전
시설내용	강화군 최초 3·1독립만세운동 예배당 복원 출처: 현충시설정보서비스

[표 2-28] 인천독립운동시설3

기미 3·1독립만세 기념비	
	
소재지	용진군 덕적면 덕적남로 15
상징물 유형	비석
규모	82㎡
관리자	용진군 덕적면사무소(인천보훈지청)
건립년도	-
시설내용	3·1독립운동 기념 출처: 현충시설정보서비스

[표 2-29] 인천독립운동시설4

황어장터 3·1만세운동기념관	
	
소재지	계양구 장기동 139-1
상징물 유형	타워형(+기념관)
규모	52.8㎡(전시실)
관리자	계양구청(인천보훈지청)
건립년도	2004년 8월 15일
시설내용	황어장터 만세운동 기념

출처: 현충시설정보서비스

[표 2-30] 인천독립운동시설5

인천 3·1만세운동 기념비	
	
소재지	동구 창영동 30(창영초등학교 내)
상징물 유형	비석
규모	-
관리자	인천창영초등학교(인천보훈지청)
건립년도	1995년 03월 04일
시설내용	인천 3·1만세운동 기념

출처: 현충시설정보서비스

[표 2-31] 인천독립운동시설6

3·1독립만세 기념비	
	
소재지	중구 마시란로 280-14(남북동)
상징물 유형	비석
규모	25m ²
관리자	중구 용유동 주민센터(인천보훈지청)
건립년도	1983년 3월 28일
시설내용	관청리 광장 3·1독립만세 시위행진 기념



출처: 현충시설정보서비스

[표 2-32] 인천독립운동시설7

연기우의병장 공적비	
 	
소재지	강화읍 해안동로1366번길 21 인근
상징물 유형	비석
규모	37㎡
관리자	곡산연씨대동종친회(인천보훈지청)
건립년도	1988년 11월 18일
시설내용	의병운동 기념


출처: 현충시설정보서비스

[표 2-33] 인천독립운동시설8

백범광장	
 	
소재지	인천광역시 남동구 무네미로 236
상징물 유형	동상(광장)
규모	1,920㎡(부지)
관리자	인천대공원사업소(인천보훈지청)
건립년도	1997년 10월15일
시설내용	독립운동 기념

출처: 현충시설정보서비스

[표 2-34] 인천독립운동시설9

백범 김구선생 상	
	
소재지	인천광역시 부평구 부평문화로 193-1(부개동)
상징물 유형	동상
규모	1.4m ²
관리자	부평여자중학교(인천보훈지청)
건립년도	1980년
시설내용	독립운동 기념

출처: 현충시설정보서비스

[표 2-35] 인천독립운동시설10

전등사 · 강화의병전투지	
	
소재지	인천광역시 강화군 길상면 온수리 635
상징물 유형	장소
규모	-
관리자	대한불교조계종전등사(인천보훈지청)
건립년도	-
시설내용	의병운동 기념

출처: 현충시설정보서비스

3. 상위계획 및 법규 검토

1) 상위계획 검토

(1) 제5차 국토종합계획 수정계획(2020~2040)

○ 비전

- 다양한 세대와 계층, 지역이 소외되거나 차별받지 않는 포용국가 기반을 갖추고, 좋은 일자리와 안전하고 매력적인 정주환경을 갖춰 글로벌 경쟁력이 있는 지속가능한 국토를 조성함
- 삶의 질, 건강 등 우리 국민이 중요시하는 가치를 주거공간, 생활공간, 도시공간 등 다양한 국토공간에서 구현하고, 깨끗하고 품격있는 국토 경관 조성 과 산지, 토지 등 국토자원의 효율적인 이용·관리로 행복한 삶터를 구현함

○ 기본목표 및 추진전략



[그림 2-3] 제5차 국토종합계획 수정계획 기본목표

[표 2-36] 제5차 국토종합계획 수정계획 추진전략

기본목표	추진전략
어디서나 살기 좋은 균형국토	국토균형발전 정책에 대한 성과와 체감도를 높이고, 지역의 다양성과 자율성을 기반으로 하는 균형 국토를 조성
안전하고 지속 가능한 스마트국토	접근성 기반의 생활 SOC 확충, 국토의 회복력 제고 등 안심 생활국토 조성 초연결·초지능화 시대로의 전환과 4차 산업혁명에 따른 국토의 지능화 실현
건강하고 활력있는 혁신국토	여건 변화에 맞는 문화·관광 활성화를 통한 일자리 창출 및 활력 제고 한반도 신경제구상을 이행 및 국제협력 강화 등 글로벌 위상 강화

삶의 질을 향유할 수 있는 문화도시 창조를 위하여 특성화된 관광자원의 발굴 및 육성을 통해 도시의 고유한 문화적 가치를 제고

(2) 제4차 수도권정비계획(2021~2040)

○ 기본방향 및 목표

[표 2-37] 제4차 수도권정비계획 기본방향 및 목표

구 분	내 용
기본방향	연대와 협력을 통해 상생발전과 글로벌 혁신성장을 선도하는 살기 좋은 수도권
4대 목표	<ul style="list-style-type: none"> 집중관리를 통한 균형발전 도모 수도권 혁신성장 역량 제고 세계 최고 수준으로 주민 삶의 질 개선 한반도 평화경제 체계 구축에 기여

○ 인천광역시 주요 반영사항

- 국제 물류·첨단산업 벨트
 - 인천국제공항 확장 및 스마트화 등을 통해 초격차를 확보
 - 인천항 배후단지조성 및 거점유통물류단지 조성 등을 통해 국제적인 물류중심지로 육성
 - 산업고도화를 통해 첨단산업으로 도약
- 평화경제 벨트
 - 인천, 강화, 옹진 및 경기북부 등 접경지역을 평화경제의 중심지로 육성
- 과밀억제권역
 - 인구집중 유발시설 및 대규모 개발사업 등에 대한 입지제한, 수도권정비위원회 심의 등을 통해 지속적으로 관리
- 성장관리권역
 - 공장총량제로 관리중인 산업단지 외 공업지역도 산업단지와 함께 “공업지역 공급물량”으로 관리하여 계획입지 유도기능 강화



[그림 2-4] 제4차 수도권정비계획 기본목표

국제적인 물류중심지, 평화경제의 중심지, 인구집중유발의 지속적인 관리, 공업지역 공급물량 관리 등으로 상생발전과 글로벌 혁신성장을 선도하는 인천광역시

(3) 2040 수도권광역도시계획(안)

○ 비전

- 2040 수도권광역도시계획(안)의 미래상은 “살기 좋고 국가경쟁력을 갖춘 상생·통합의 수도권” 임

○ 기본목표 및 추진전략

- 매력적이고 살기좋은 쾌적한 수도권
 - 사람들이 자유롭게 이동가능한 압축적 공간구조 구축
 - 편리하고 안심할 수 있는 거주환경 조성
 - 강과 산을 연계한 광역녹지네트워크 구축
 - 건강하고 안전한 생활환경 조성을 위한 협력체계 구축
- 국제경쟁력을 갖춘 세계적인 수도권
 - 국제적 수준의 거점 육성으로 세계와의 연계 강화
 - 4차 산업혁명 대비 산업경쟁력 강화 및 산업 인프라 재정비
- 상생 및 통합의 수도권
 - 수도권 내 도시지역과 도농통합지역간 상생 방안 마련
 - 수도권 계획·관리 거버넌스 구축



[그림 2-5] 2040 수도권광역도시계획(안)

인천·서울 동서격자축 보완 및 순환축을 보완하여 방사축을 구상한 뒤, 수도권 내 도시지역과 도농통합지역간 상생 방안 마련하여 연결체계를 구체화

(4) 2040년 인천도시기본계획

○ 비전

- 2040년 인천도시기본계획 미래상은 “행복하게 세계로 나아가는 환경도시 인천”임
- 미래상은 시민 삶의 질 향상, 글로벌 국제도시 위상 강화·지속 가능한 환경, 다같이 누리는 시민행복도시, 글로벌 플랫폼 기반의 국제해양도시, 건강하고 지속가능한 환경 도시를 지향하는 미래로 발전해 가자는 의지가 담겨져 있음



[그림 2-6] 2040년 인천도시기본계획 3대 목표

○ 기본목표 및 추진전략

- 미래상을 바탕으로 트렌드의 변화, 상위 및 관련계획, 국내·외 도시 비교, 현황여건 등을 전반적으로 고려하여 미래상 달성을 위한 기본목표 및 전략 도출

[표 2-38] 2040년 인천도시기본계획 목표 및 핵심전략

3대 목표	12개 핵심전략
다같이 누리는 시민행복도시	<ul style="list-style-type: none"> - 핵심전략1 : 성장관리형 토지이용계획 - 핵심전략2 : 원도심 활성화 및 거점개발 - 핵심전략3 : 스마트 기반 디지털 혁신도시 조성 - 핵심전략4 : 모두가 누리는 맞춤형 복지실현
글로벌 플랫폼 기반의 국제해양도시	<ul style="list-style-type: none"> - 핵심전략5 : 해양도시 위상 강화 - 핵심전략6 : 첨단산업 생태계 구축 - 핵심전략7 : 공항·항만 경쟁력 강화 - 핵심전략8 : 역사·문화벨트 조성
건강하고 지속 가능한 환경도시	<ul style="list-style-type: none"> - 핵심전략9 : 자원순환 환경도시 조성 - 핵심전략10 : 행복 체감 녹색도시 조성 - 핵심전략11 : 친환경 미래 교통기반 구축 - 핵심전략12 : 고유의 경관가치 창출

글로벌 플랫폼 기반의 국제해양도시로의 발전을 위해
글로벌 국제도시 위상 강화와 역사·문화벨트 조성

(5) 2030 인천광역시 경관계획

○ 비전

- 인천시 전체의 경관 비전, 전략, 기본방향 등 종합적 경관관리 및 중점경관 관리계획을 통한 경관관리 실행력 확보 역할을 함



[그림 2-7] 2030년 인천도시기본계획 3대 목표

○ 기본목표 및 추진전략

- 인천광역시뿐만 아니라 우리나라 국토 경관의 선도적 관리 시스템 구축을 위한 지침 역할을 함

[표 2-39] 2030년 인천광역시 경관계획 추진전략

4대 목표	9대 추진전략
균형잡힌 경관관리	- 핵심전략1 : 맞춤형 경관관리·개선 유도
매력적인 경관창출	- 핵심전략2 : 유·무형의 경관자원 발굴
소통하는 경관행정	- 핵심전략3 : 지역경관 자체관리 강화
선도적인 경관제도	- 핵심전략4 : 인천 대표이미지 관리강화
	- 핵심전략5 : 해양도시 특성활용 극대화
	- 핵심전략6 : 행정협력 네트워크 강화
	- 핵심전략7 : 다양한 참여프로그램 마련
	- 핵심전략8 : 체계화된 경관사업 추진
	- 핵심전략9 : 선도적 경관관리제도 확립

적극적 시민 소통 의견수렴 / 선도적 경관관리시스템 유지·재정비
유·무형의 우수경관자원 발굴 및 활성화 / 자치구별 정체성 정립

2) 관련 법규 검토

(1) 도입시설 관련 법규 검토

○ 국가보훈 기본법

[표 2-40] 국가보훈 기본법(1)

항 목	법 조 항	법 규 내 용
국가와 지방자치단체의 책무	제5조	① 국가와 지방자치단체는 희생·공헌자의 공훈과 나라사랑정신을 선양하고, 국가보훈대상자를 예우하는 기반을 조성하기 위하여 노력하여야 한다. ② 국가와 지방자치단체는 제2조에 따른 기본이념을 구현하기 위하여 필요한 시책을 수립·시행하여야 한다. ③ 국가와 지방자치단체는 국민 또는 주민의 복지와 관련된 정책을 수립·시행하거나 법령 등을 제정 또는 개정할 때에는 국가보훈대상자를 우선하여 배려하는 등 적극적 조치를 하여야 한다. ④ 국가와 지방자치단체는 국가보훈사업에 필요한 재원(財源) 조성에 노력하여야 한다.
국민의 책무	제6조	모든 국민은 희생·공헌자의 공훈과 나라사랑정신을 존중하고 선양하기 위한 국가와 지방자치단체의 시책에 적극 협력하여야 한다.
공훈선양사업의 추진	제23조	① 국가와 지방자치단체는 희생·공헌자의 공훈과 나라사랑정신을 선양하기 위하여 다음 각 호의 사업을 추진하여야 한다. 1. 추모사업 및 기념사업 2. 희생·공헌자의 공훈과 나라사랑정신을 선양하기 위한 시설(이하 “공훈선양시설”이라 한다)의 설치·관리 3. 국민의 나라사랑정신 함양교육 3의2. 희생·공헌자의 발굴 4. 국가보훈대상자에 대한 위로 및 격려 5. 그 밖에 희생·공헌자의 공훈과 나라사랑정신을 기리는 사업 ② 국가와 지방자치단체는 제1항에 따른 사업을 공공기관·민간단체 등과 공동으로 추진하거나 위탁하여 시행할 수 있다. 이 경우 공공기관·민간단체 등에 대하여 재정적·행정적인 지원을 할 수 있다. ③ 국가보훈처장은 관계기관의 장에게 제1항제3호에 따른 교육의 실시를 요청할 수 있다. 이 경우 요청을 받은 관계기관의 장은 적극적으로 협조하여야 한다. ④ 국가보훈처장은 관계 기관의 장에게 제1항제3호의2에 따른 희생·공헌자의 발굴에 필요한 자료의 제출을 요청할 수 있다. 이 경우 요청을 받은 관계 기관의 장은 정당한 사유가 없으면 이에 따라야 한다.

[표 2-41] 국가보훈 기본법(2)

항 목	법 조 항	법 규 내 용
공훈선양시 설의 설치·관리 등	제26조	<p>① 국가와 지방자치단체는 희생·공헌자의 공훈과 나라사랑정신을 기리기 위하여 희생·공헌자와 관련되는 건축물·조형물·사적지나 일정한 구역 등을 관계 법령에서 정하는 바에 따라 공훈선양시설로 지정하여 보존할 수 있다.</p> <p>② 국가와 지방자치단체는 희생·공헌자의 공훈과 나라사랑정신을 기리기 위한 기념관·전시관·조형물의 건립을 위하여 노력하여야 하고, 공공기관 등의 주요 건축물 등에 희생·공헌자의 흉상 등 상징물을 설치하도록 권장할 수 있다.</p> <p>③ 국가와 지방자치단체는 제1항에 따라 공훈선양시설로 지정하여 보존하거나 제2항에 따라 기념관·전시관·조형물을 건립할 경우 희생·공헌자의 이름 등을 명칭으로 부여할 수 있다.</p> <p>④ 국가보훈처장은 민간단체 등이 제2항에 따른 기념관·전시관·조형물 또는 상징물 등을 건립하거나 설치하는 경우에는 국가보훈관계 법령에서 정하는 바에 따라 그 건립이나 설치에 드는 비용의 일부를 보조할 수 있다.</p>

○ 인천광역시 독립운동 기념사업 및 독립유공자 예우·지원에 관한 조례

[표 2-42] 인천광역시 독립운동 기념사업 및 독립유공자 예우·지원에 관한 조례

항 목	법 조 항	법 규 내 용
목적	제1조	이 조례는 독립운동 기념사업을 통해 일제강점기 독립운동의 역사적 의미와 가치를 계승·발전시키고, 독립유공자와 그 유족에 대한 예우와 지원을 규정함으로써 시민의 애국정신과 민족정기를 높이는 것을 목적으로 한다.
책무	제3조	인천광역시장(이하 “시장”이라 한다)은 독립운동의 정신과 가치를 계승·발전시키고 독립유공자 예우와 지원에 필요한 시책을 적극 추진하여야 한다.
기념사업 등	제4조	<p>① 시장은 다음 각 호의 독립운동 기념사업을 추진할 수 있다.</p> <ol style="list-style-type: none"> 1. 독립유공자 추모사업 2. 독립운동 유적지 정비 및 기념시설 설치 3. 독립운동 관련 자료 수집·보존·관리·전시 및 조사·연구 4. 독립운동정신 계승을 위한 교육·학술·문화사업 5. 그 밖에 독립운동정신 계승을 위해 시장이 필요하다고 인정하는 사업 <p>② 시장은 제1항의 사업을 독립운동 관련 비영리 법인·단체 등에 위탁하여 시행할 수 있다.</p> <p>③ 제2항에 따라 독립운동 관련 비영리 법인·단체 등에 위탁할 경우에는 「인천광역시 사무의 민간위탁에 관한 조례」에 따른다.</p>

○ 인천광역시 공공조형물의 건립 및 관리 등에 관한 조례

[표 2-43] 인천광역시 공공조형물의 건립 및 관리 등에 관한 조례(1)

항 목	법 조 항	법 규 내 용
정의	제2조	<p>이 조례에서 사용하는 용어의 뜻은 다음과 같다.</p> <ol style="list-style-type: none"> 1. “공공시설”이란 도로·공원 등 「국토의 계획 및 이용에 관한 법률」 제2조제13호 및 같은 법 시행령 제4조에서 정하는 시설로 인천광역시(이하 “시” 라 한다)가 관리하는 시설을 말한다. 2. “공공조형물”이란 공공시설 안에 설치하는 상징조형물(상징탑·기념비 등을 말한다), 환경시설물(분수대, 폭포 등을 말한다), 조형시설물(조각·공예 등을 말한다) 등을 말한다.
건립신청	제4조	<p>건립주체는 다음 각 호의 서류를 갖추어 관리기관장에게 공공조형물의 건립신청을 하여야 한다. 이 경우 건립주체가 공공기관이 아닌 법인, 단체 또는 개인은 「공유재산 및 물품 관리법」 제7조 및 같은 법 시행령 제5조에 따라 공공조형물을 시에 기부채납 하여야 한다.</p>
건립 시 고려사항	제6조	<p>공공조형물의 건립시 고려하여야 할 사항은 다음 각 호와 같다.</p> <ol style="list-style-type: none"> 1. 공공의 가치 구현과 도시경관과의 조화 2. 독창성 및 조형성의 구현 3. 지역정체성과의 부합 4. 장소의 적합성·접근성 및 인근 지역의 조망권 저해요인 여부 5. 공공조형물의 크기 및 설치부지 면적의 적정성 6. 내구성 및 안정성 확보 7. 역사적 고증 및 지역의 발전기여도·긴밀성 고려(동상의 경우만 해당한다) 8. 관련 법령 등 적합여부
공공조형물 건립심의위원회	제7조	<ol style="list-style-type: none"> ① 공공조형물의 건립 및 관리에 관한 다음 각 호의 사항을 심의하기 위하여 인천광역시 공공조형물 건립심의위원회(이하 “위원회”라 한다)를 둔다. <ol style="list-style-type: none"> 1. 공공조형물의 건립 및 이전에 관한 사항 2. 공공조형물의 교체 및 해체에 관한 사항 3. 공공조형물의 형상 및 색채변경을 수반하는 보수에 관한 사항 4. 그 밖에 공공조형물의 설치에 관하여 위원장이 회의에 부치는 사항 ② 제1항에 따른 위원회의 기능은 「인천광역시 공공디자인 조례」에 따른 인천광역시공공디자인위원회에서 이를 수행한다.

[표 2-44] 인천광역시 공공조형물의 건립 및 관리 등에 관한 조례(2)

항 목	법 조 항	법 규 내 용
건립신청에 대한 처리절차	제8조	<p>① 제4조에 따라 신청을 받은 관리기관장은 설치 예정 장소의 여건과 지역주민들의 의견 등을 고려하여 다음 각 호의 사항이 포함된 공공조형물 설치 사전타당성 조사를 하고 그 의견서를 첨부하여 위원회에 심의를 의뢰하여야 한다.</p> <ol style="list-style-type: none"> 1. 사업의 필요성 2. 건립대상자 현황 분석(동상의 경우에 한한다) 3. 대상지의 적정성 4. 파급효과 5. 관련 법령 적합여부 6. 그 밖에 시장이 심의에 필요하다고 인정하는 사항 <p>② 위원회의 심의결과를 통보받은 관리기관장은 건립주체에게 건립승인 여부를 통보하여야 한다.</p> <p>③ 제2항에 따라 승인통보를 받은 건립주체는 공공조형물의 설치를 완료한 후 관리기관장에게 그 사실을 통보하여야 한다.</p> <p>④ 제3항에 따른 통보를 받은 관리기관장은 공공조형물의 설치의 적정 여부를 확인하고 보완사항이 있을 경우 상당한 기간을 정하여 건립주체에 보완을 요구하여야 한다.</p>

○ 인천광역시 공공디자인 진흥 조례

[표 2-45] 인천광역시 공공디자인 진흥 조례(1)

항 목	법 조 항	법 규 내 용
정의	제2조	<p>이 조례에서 사용하는 용어의 뜻은 다음과 같다.</p> <ol style="list-style-type: none"> 1. “공공디자인”이란 일반 공중을 위하여 인천광역시(이하 “시”라 한다), 공공기관이 조성·제작·설치·운영 또는 관리하는 공공시설물등에 대하여 공공성·심미성 향상을 위하여 디자인하는 행위 및 그 결과물을 말한다. 2. “공공기관”이란 「지방공기업법」에 따라 시가 설립한 지방공기업, 그 밖의 「지방자치단체의 출자·출연 기관의 운영에 관한 법률」에 따라 시가 출자·출연한 법인을 말한다. 3. “공공시설물등”이란 별표에서 정하는 시설물 등으로서 일반 공중을 위하여 시, 공공기관이 조성·제작·설치·운영 또는 관리하는 시설물, 용품, 시각이미지 등을 말한다. 이 경우 시 예산이 투입된 군·구 사업, 시로 기부채납 예정 사업, 시에서 관리 예정인 사업의 시설물을 포함한다.

[표 2-46] 인천광역시 공공디자인 진흥 조례(2)

항 목	법 조 항	법 규 내 용
공공디자인 기본원칙	제3조	<p>공공디자인은 다음 각 호의 기본원칙에 따른다.</p> <ol style="list-style-type: none"> 1. 공공적 가치와 공공의 이익 구현 2. 지역특성을 반영한 도시 정체성과 독창적 이미지 형성 3. 심미성과 쾌적성, 기능성과 안전성 확보 4. 지속가능성 및 친환경성 추구 5. 창의적인 예술성 추구 6. 사용자 중심의 디자인 적용 7. 장애의 유무, 연령, 성별, 국적, 문화적 배경 등에 관계없이 제품, 건축, 환경, 서비스 등을 보다 안전하고 편리하게 이용할 수 있도록 설계(이하 “모두를 위한 디자인”이라 한다) 8. 건축물 및 도시공간을 범죄에 방어적인 구조로 조성하거나 변경 또는 개선(이하 “범죄예방도시디자인”이라 한다) 9. 다양한 사회문제에 대한 시민들의 요구를 파악하고 시민과 협력하여 디자인을 통해 효율적인 해결방법을 제시
위원회의 설치 및 기능	제8조	<ol style="list-style-type: none"> ① 시장은 법 제9조에 따라 공공디자인 진흥에 관한 사항을 심의·자문하기 위하여 인천광역시 공공디자인위원회(이하 “위원회”라 한다)를 둔다. ② 위원회는 다음 각 호의 사항에 대하여 심의한다. <ol style="list-style-type: none"> 1. 진흥계획의 수립·변경에 관한 사항 2. 표준디자인 및 공공디자인 기준 수립·변경에 관한 사항 3. 공공시설물등의 디자인 개발에 관한 사항 4. 우수공공디자인의 인증에 관한 사항 5. 그 밖에 공공디자인 추진을 위하여 시장이 필요하다고 인정하는 사항 ③ 위원회는 다음 각 호의 사항에 대하여 자문한다. <ol style="list-style-type: none"> 1. 제2조제2호에 따른 공공기관이 공공디자인 진흥을 위해 추진하는 사업 중 자문이 필요하다고 인정하여 요청하는 사항 2. 그 밖에 공공디자인 진흥을 위하여 시장이 필요하다고 인정하는 사항 ④ 제2항 및 제3항에 따른 위원회 심의·자문대상은 별표에 따른 공공시설물등을 설치하는 사업으로서 다음 각 호의 경우에 해당한다. <ol style="list-style-type: none"> 1. 공공공간 조성사업: 총 사업비 10억원 이상 2. 공공시설물: 총 사업비 1억원 이상 3. 공공시각매체: 총 사업비 1억원 이상 4. 시장이 심의 또는 자문이 필요하다고 인정하는 사항 ⑥ 위원회 심의 결과 시행에 보완이 필요하다고 한 경우에는 해당 공공기관의 장은 특별한 사유가 없는 한 이에 따라야 하며, 그 결과를 위원회에 통보하여야 한다. ⑦ 제2항 및 제3항에도 불구하고 관계법령 등에 따라 설치된 위원회에서 심의·자문을 받은 사항, 설계·시공 일괄입찰(턴키) 공사, 설계공모 방식 등으로 시행하는 공사의 경우는 심의·자문대상에서 제외한다. ⑧ 위원회에 대한 심의·자문 요청은 디자인이 수반되는 기본설계 완료 이전에 하여야 하며, 기본설계를 하지 않은 경우에는 실시설계 완료 이전에 하여야 한다.

[표 2-47] 인천광역시 공공디자인 진흥 조례(3)

항 목	법 조 항	법 규 내 용
공공디자인 업무 협의 등	제17조	① 공공기관이 다음 각 호의 디자인 관련 사무를 처리하고자 하는 경우에는 시 디자인전담부서의 장과 협의하여 추진하도록 노력하여야 한다. 1. 공공디자인 대상 공공시설물등 사업과 관련된 제안공모 및 심사 2. 제8조에 따른 위원회의 심의·자문사항 외에 공공기관에서 시행하는 디자인 관련 사업 ② 제1항에 따른 공공디자인에 관한 협의 요청 시기는 다음 각 호와 같다. 1. 디자인 관련 제안공모 및 심사계획 수립 시 2. 그 밖에 공공기관에서 필요할 경우, 다만, 디자인이 수반되는 사업계획의 경우 기본설계 완료 전 ③ 디자인관련 협의요청을 받은 시 디자인전담부서의 장은 다음 각 호의 사항을 검토하여야 한다. 1. 시행사업과 주변 환경과의 조화 2. 사업내용의 디자인 요소에 대한 적정성 3. 기존시설물과의 디자인 통합 및 이미지 연계 4. 진흥계획과의 연계성 ④ 디자인전담부서의 장은 제3항에 따른 검토 결과 의견이 있을 때에는 이를 보완하도록 요청할 수 있으며, 해당 공공기관의 장은 특별한 사유가 없으면 이를 반영하도록 노력하여야 한다.
디자인자문 관	제18조	① 시장은 디자인사업 중 필요하다고 인정하는 경우 제9조제2항에 따라 위촉된 위원 중에서 관련분야 전문가를 디자인자문관으로 위촉할 수 있다. ② 디자인자문관의 임기는 해당 사업의 추진 기간을 고려하여 시장이 정하며, 필요한 경우에는 임기를 연장할 수 있다. 다만, 제11조 각 호의 사유에 따라 해당 위원의 위촉을 해제한 경우에는 디자인자문관에 대한 위촉도 해제한 것으로 본다. ③ 디자인자문관에 대하여는 예산의 범위에서 「지방자치단체 입찰 및 계약 집행기준」에 정한 기준에 따라 수당을 지급할 수 있다.
공공디자인 안의 공모	제19조	① 시장은 공공디자인의 수준향상과 민간참여를 위하여 공모를 통하여 공공디자인안을 선정할 수 있다. ② 제1항에 의하여 시행하는 공모의 대상·방법 및 절차 등 필요한 사항은 시장이 정한다.
우수공공디 자인 인증 등	제20조	① 시장은 공공디자인의 개발 및 확산을 촉진하기 위하여 우수 공공디자인 인증제도 운영 등 필요한 사항을 취할 수 있다. ② 시장은 디자인 심의 시 제1항에 따라 인증된 우수 공공디자인을 권장할 수 있다. ③ 제1항 및 제2항에 따른 우수 공공디자인의 인증 또는 취소절차 등 필요한 사항은 시장이 정한다.
관계기관 등의 협조	제21조	① 시장은 공공디자인의 원활한 추진을 위하여 공공기관에 공공디자인의 정책 수립 및 시행에 필요한 협조를 요청할 수 있으며, 이를 위한 재정적·행정적 지원을 할 수 있다. ② 시장은 공공기관 또는 법인·단체와 정보기술의 교류 및 협력을 위하여 노력하며, 공공디자인 수준 향상에 필요한 자료의 제작·보급과 교육·홍보 등의 활동을 할 수 있다.

○ 인천광역시 공공디자인 진흥 조례 [별표]

- 공공디자인위원회 심의·자문대상(제8조제4항 관련)

[표 2-48] 공공디자인위원회 심의·자문대상

분 류		세 부 항 목
공공공간		공원, 광장(지하광장 포함), 자전거도로, 기타 이와 유사한 시설
공공시설물	도로시설물	가로등, 펜스, 블라드, 신호등주, 버스 및 택시쉼터, 지하철·지하보도출입구, 외부엘리베이터, 자전거거보판대, 방음벽, 교량, 기타 이와 유사한 시설
	편의시설물	벤치, 파고라, 가로화분대(플랜터), 수목보호덮개, 관광안내소, 음수대, 분수대, 가로판매대, 구두수선대, 휴지통, 간이화장실, 기타 이와 유사한 시설
	공급시설물	맨홀덮개, 지하철 환기구, 배전함, 신호등 및 가로등 제어함, 제설함, 소화전, 전화부스, 전신주, 기타 이와 유사한 시설
공공시각매체	교통관련 시각매체	공공 및 사설안내표지, 주차장안내표지 및 주차요금표지, 버스 및 택시 정류장표지, 버스 및 지하철 노선안내도, 기타 이와 유사한 시설
	보행관련 시각매체	보행자안내표지, 지역안내사인, 관광안내표지, 관광안내도, 문화재설명표지 기타 이와 유사한 시설
	영상정보 시각매체	대기 오염 전광판, 교통 상황 전광판, 버스정보 전광판, 디지털 영상매체, 기타 이와 유사한 시설
	환경연출 시각매체	벽화·슈퍼그래픽, 공사장가설울타리·가설가림막, 기타 이와 유사한 시설

※ 상기 시설물 중 관련법령에 의하여 설치된 위원회에서 공공디자인에 관하여 심의(자문)를 받은 경우에는 위원회의 심의(자문)를 생략할 수 있다.

3) 상위계획 및 법규 종합분석

<p>▶ 국가보훈기본법</p> <p>국가와 지방자치단체의 책무 (제5조)</p> <ol style="list-style-type: none"> 1. 국가와 지방자치단체는 희생·공헌자의 공훈과 나라사랑 정신을 선양하고, 국가보훈대상자를 예우하는 기반을 조성하기 위하여 노력하여야 한다. 2. 국가와 지방자치단체는 제2조에 따른 기본이념을 구현하기 위하여 필요한 시책을 수립·시행하여야 한다. 3. 국가와 지방자치단체는 국민 또는 주인의 복지와 관련된 정책을 수립·시행하거나 법령 등을 제정 또는 개정할 때에는 국가보훈대상자를 우선하여 배려하는 등 적극적 조치를 하여야 한다. 4. 국가와 지방자치단체는 국가보훈사업에 필요한 재원 조성에 노력하여야 한다. <p>▶ 인천광역시 독립운동 기념사업 및 독립유공자 예우·지원에 관한 조례</p> <p>기념사업 등 (제4조)</p> <p>시장은 다음 각 호의 독립운동 기념사업을 추진할 수 있다.</p> <ol style="list-style-type: none"> 1. 독립유공자 추모사업 2. 독립운동 유적지 정비 및 기념시설 설치 3. 독립운동 관련 자료 수집·보존·관리·전시 및 조사·연구 4. 독립운동정신 계승을 위한 교육·학술·문화사업 5. 그 밖에 독립운동정신 계승을 위해 필요하다고 인정하는 사업 	<p>▶ 인천광역시 공공조형물의 건립 및 관리 등에 관한 조례</p> <p>정의 (제2조)</p> <p>공공시설 안에 설치하는 상징조형물, 환경시설물, 조형시설물</p> <p>건립신청(제4조)</p> <p>건립주체가 공공기관이 아닌 법인, 단체 또는 개인은 공유재산 및 물품관리법에 따라 공공조형물을 시에 기부채납 하여야 한다.</p> <p>건립 시 고려사항 (제6조)</p> <ol style="list-style-type: none"> 1. 공공의 가치 구현과 도시경관과의 조화 2. 독창성 및 조형성의 구현 3. 지역정체성과의 부합 4. 장소의 적합성·접근성 및 인근 지역의 조망권 저해요인 여부 5. 공공조형물의 크기 및 설치부지 면적의 적정성 6. 내구성 및 안정성 확보 7. 역사적 고증 및 지역의 발전기여도·건밀성 고려(동상의 경우) 8. 관련 법령 등 적합여부 <p>건립신청에 대한 처리절차(제8조)</p> <p>제4조에 따라 신청을 받은 관리기관장은 설치 예정 장소의 여건과 지역주민들의 의견 등을 고려하여 공공조형물 설치 사전타당성 조사를 하고 그 의견서를 첨부하여 위원회에 심의를 의뢰하여야 한다.</p>
---	--

[그림 2-8] 독립운동 상징물 건립 관련법규 검토

○ 인천 독립운동 상징물 건립 타당성

- 인천 독립운동 역사를 기억하고 숭고한 정신을 잊지 않기 위해 독립운동 상징물 건립 관련 상위계획 및 법규를 분석함
- 본 과업은 「제5차 국토종합계획 수정계획」, 「제4차 수도권정비계획」 「2040 수도권광역도시계획」, 「2040년 인천도시기본계획」, 「2030 인천광역시 경관계획」 등 인천 지역의 독립운동 기념사업 추진을 위한 상위계획에 부합함
- 구체적이고 장기적인 독립운동 역사 인식 고취를 위한 추진과제 내용과 과정의 객관성 부여 및 탄력적인 장기발전계획에 상호 보완적인 관계를 가질 수 있도록 과업을 추진함
- 인천 독립운동 상징물 건립 타당성 검토를 위한 후보지 및 상징물 제시를 통해 시민들에게 인천 독립운동 역사를 되새기고 독립유공자 예우·지원을 위한 참배 공간을 제공함으로써 역사 전승에 이바지 함

○ 독립운동 상징물 건립 기준 검토

- 「국가보훈기본법」, 「인천광역시 독립운동 기념사업 및 독립유공자 예우·지원에 관한 조례」 등 독립운동 관련 법규를 타당성 검토 시 반영함
- 「인천광역시 공공조형물의 건립 및 관리 등에 관한 조례」, 「인천광역시 공공디자인 진흥 조례」 등 독립운동 상징물 건립 관련 법규 검토를 통해 기초 자료를 도출하고 이를 바탕으로 종합 기본계획을 제시하고자 함

4. 개발여건분석

1) 개발여건 종합분석



[그림 2-9] 개발여건 종합분석

○ 상징적인 시설로서의 지표적 역할

- 인천에서 발상한 독립운동의 역사를 기억하고 숭고한 정신을 전승하기 위해 개발여건 분석을 통한 적정 후보지 선정 및 상징물 유형 제시로 인천 독립운동의 상징적인 장소로써 지표적 기능을 강화함
- 타 시도 유사 현충시설 사례분석을 통해 역사를 현대적으로 표현하기 위한 방안을 모색하여 인천시민에게 독립운동 역사 교육의 장을 제공함

○ 도시를 구성하는 한 요소

- 상위계획 및 관련 법규 분석을 통해 도입시설인 독립운동 상징물의 건립 타당성을 평가하고 주변 환경과 조화될 수 있는 도시 구성요소로 계획함
- 후보지 선정 시 사업의 계획성을 고려하여 지역에 거부감 없이 유입 가능한 형태의 상징물로 계획하여 주변과 유기적 일체감을 조성함

○ 모든 사람들이 공유하는 공공기능

- 인천시민뿐만 아니라 향후 다른 지역의 관광객이 방문하여 참배할 수 있는 독립운동 상징물을 조성하여 역사적 사건과 시민을 연결하는 매개체로서 공공의 기능을 확장함