
 <b>인천광역시</b>		<b>보 도 자 료</b>		
		배포일자	2023년 3월 8일(수) 총 5매	
담당 부서	토지정보과	담 당 자	• 주소정책팀장 • 담당자	김희원 ☎440-4591 우명희 ☎440-4592
사진(이미지)		<input type="checkbox"/> 없음 <input checked="" type="checkbox"/> 있음	참고자료	<input type="checkbox"/> 없음 <input checked="" type="checkbox"/> 있음
보 도 시 점		배포 즉시 보도하여 주시기 바랍니다.		

**인천시, 도시개발사업 등 반영해 국가기초구역 조정**  
**- 재개발사업, 중구와 미추홀구간 경계조정 등 반영해 주민 편의 제고 -**

인천광역시(시장 유정복)는 각종 도시개발사업과 도로, 행정구역 등의 변동사항을 반영해 새롭게 국가기초구역 조정을 추진한다고 밝혔다.

‘국가기초구역’이란 도로명주소를 기반으로 도로, 철도, 하천 등 지형지물과 주민의 생활 편의성을 고려해 읍·면·동보다 작게 일정한 경계를 정해 나눈 구역이다. 관할구역(경찰, 소방), 우편구역, 통계구역 등 각종 구역의 기본단위로 활용하기 위해 2011년 도입됐다.

이 구역에 5자리 번호를 부여·고시한 것이 국가기초구역번호로, 인천시에는 21000부터 23999까지 총 3,000개를 행정안전부로부터 할당받아 이중 1,335개를 사용하고 있다. 우리가 쉽게 접하는 우편번호가 이 국가기초구역번호다.

이번 국가기초구역 조정대상에 포함된 구는 중구, 동구, 미추홀구, 남동구, 부평구, 서구로 총 6개 구(區)다.

인천시 중구와 미추홀구의 관할구역을 변경하는 「인천광역시 중구와 미추홀구의 관할구역 변경에 관한 규정」(대통령령)이 지난 2월 14일 국무회의에서 의결됨에 따라 이번 국가기초구역 조정대상에 포함했다.

또 동구 송림초교 주변 주거환경개선사업지구, 부평구 산곡2-2구역 주택재개발사업지구 등 도시개발사업에 따른 4곳과 남동구 논현동 토지 신규등록에 따른 2곳도 조정대상이다.

현재 시는 지역주민과 관계기관의 의견수렴을 거쳐 행안부에 의견제출을 마친상태로, 관할구역 변경이 공포 후 30일이 경과 한 날부터 지적공부 등이 시행되기 때문에 국가기초구역도 3월 24일에 맞춰 시행될 예정이다.


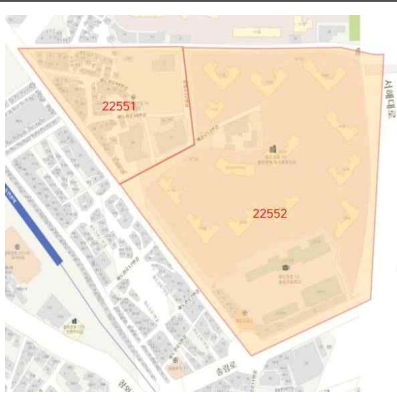

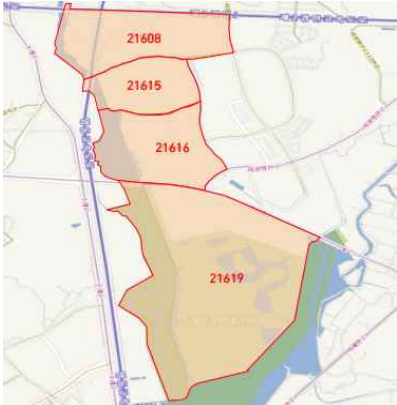




인천시는 이번 국가기초구역의 조정 결과를 경찰, 소방과 공유하는 한편 국가기초구역을 공동 활용하기 위해 지속적으로 협의해 나갈 계획이다.

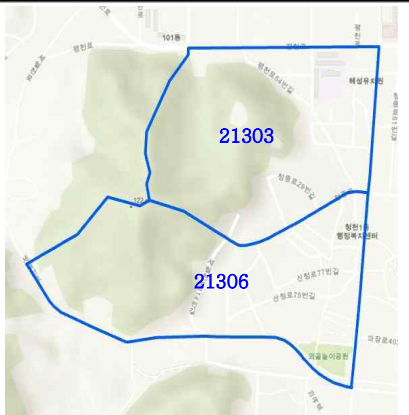
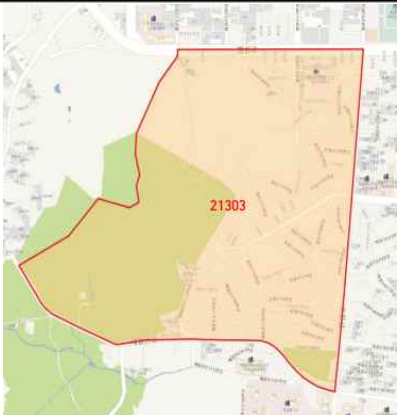
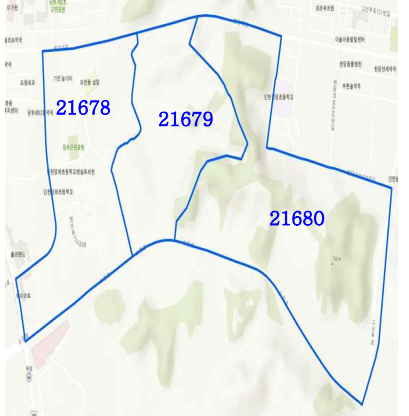

지대환 시 토지정보과장은 “행정구역, 도로 등의 변경에 따른 국가기초구역을 조정해 주민의 생활 편의성이 높아지기를 바란다”고 말했다.

# 붙임1

## 국가기초구역 조정(안) 세부내역



연번	군구	현행	조정(안)	조정 사유
1	동구			주거환경개선사업 완료에 따른 행정 구역 경계조정으로 국가기초구역 합병
2	남동구			신규등록으로 행정구역 변경
3	남동구			신규등록으로 행정구역 변경
4	부평구			주택재개발사업(산곡 2-2구역) 완료됨에 따라 동일 아파트 단지 및 도로를 기준으로 조정

연번	군구	현행	조정(안)	조정 사유
5	부평구			주택재개발사업(청천 2구역) 완료됨에 따라 동일 아파트 단지 중심으로 국가기초구역 합병
6	서구			검단신도시 2단계 준공 및 이에 따른 행정구역(법정동) 조정(예정)