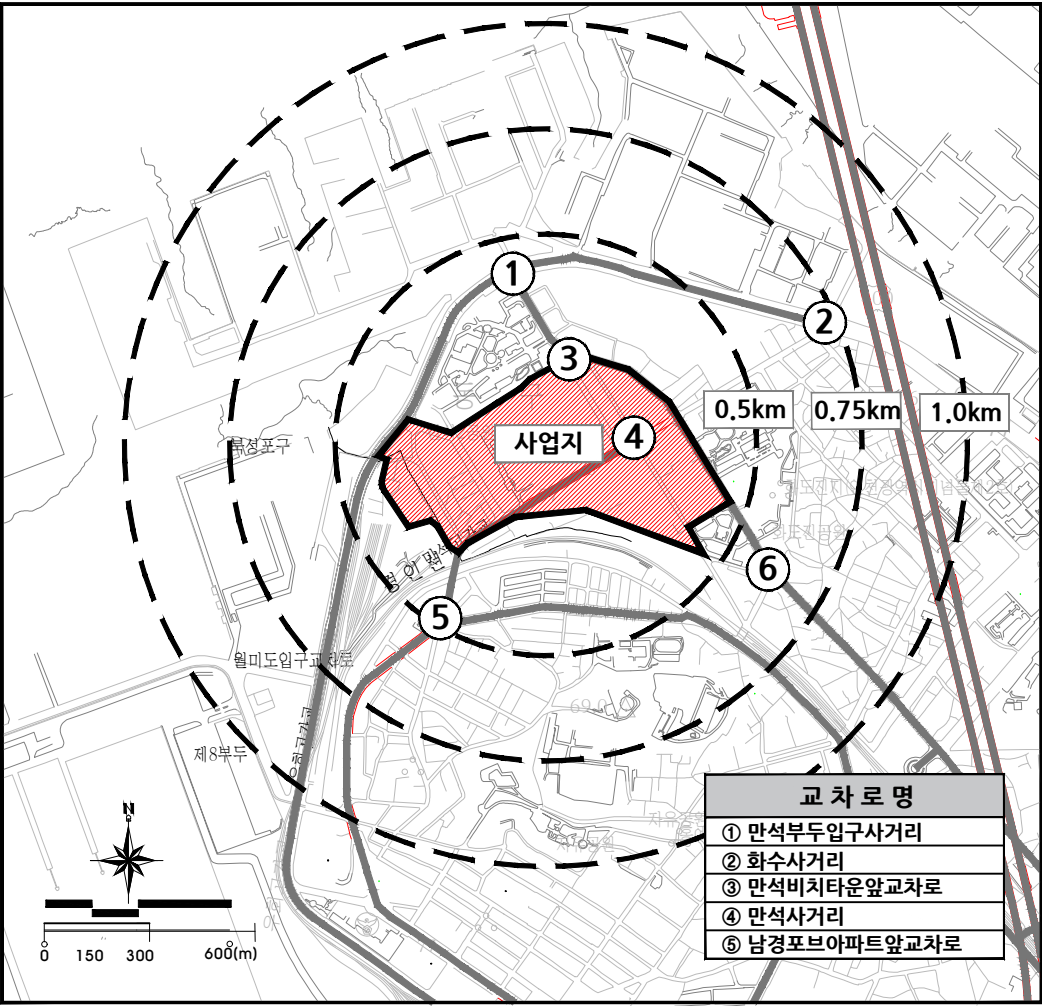
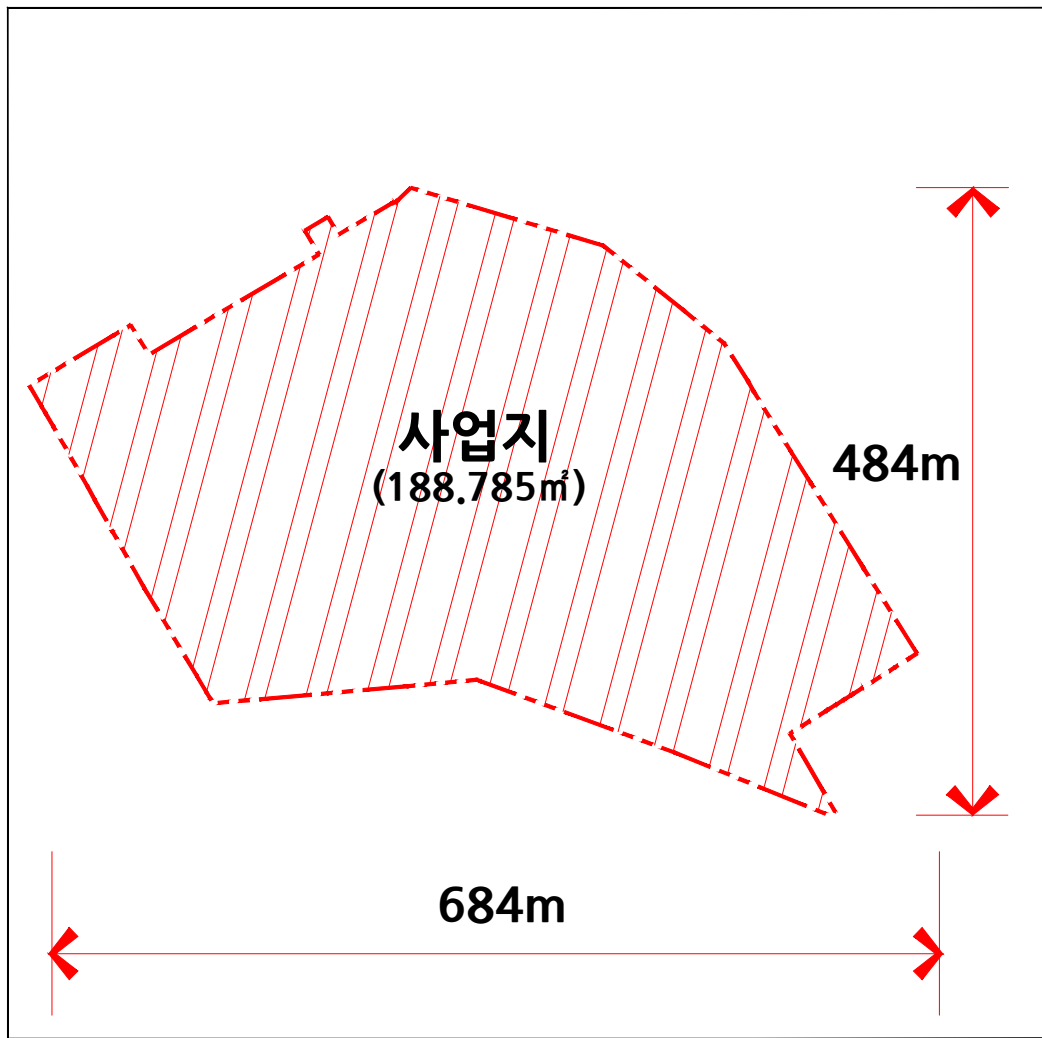


종합현황도

사업지 위치도

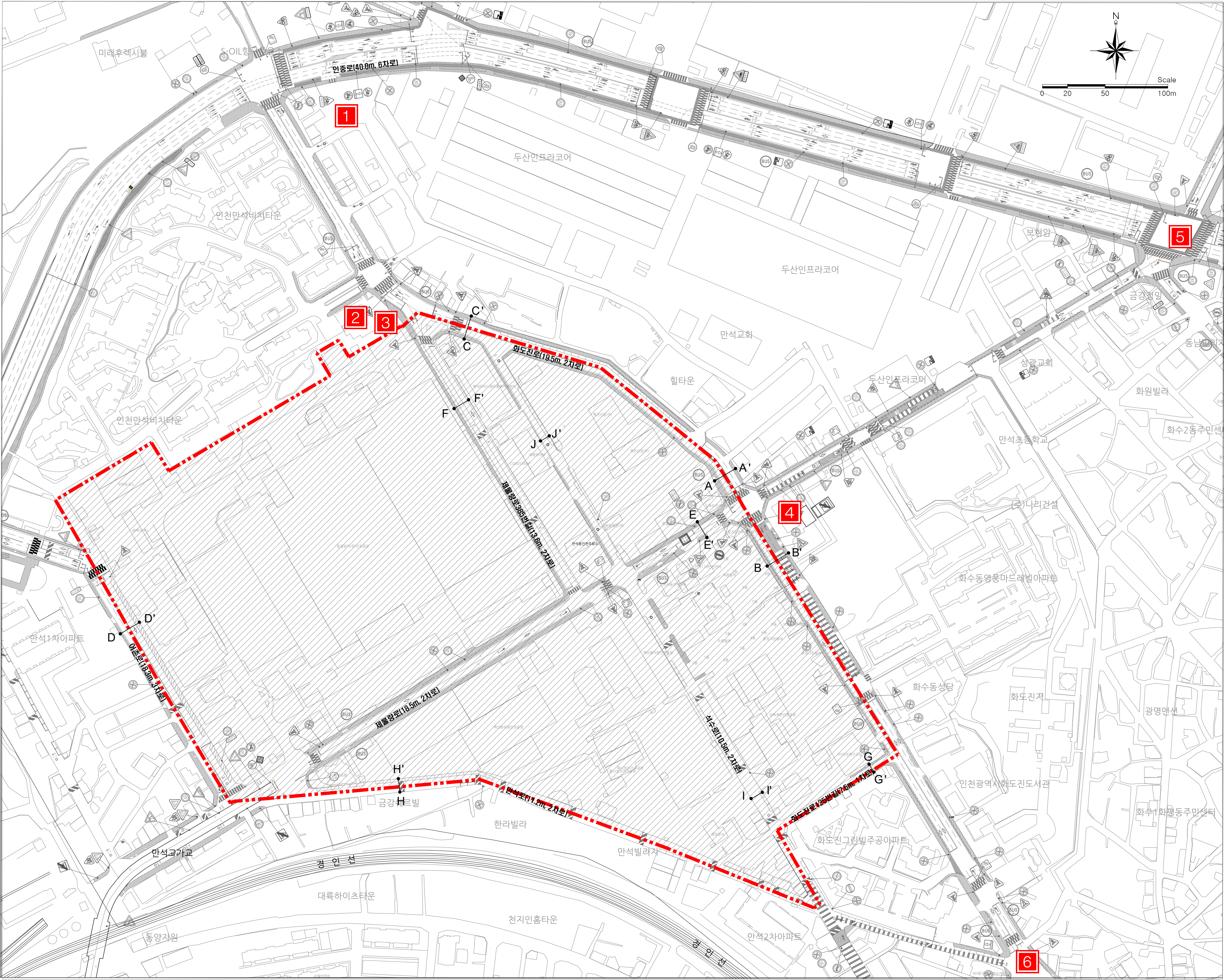


사업지 제원



도로횡단면도

A-A' (20.5m) 	F-F' (13.6m)
B-B' (20.0m) 	G-G' (11.2m)
C-C' (19.5m) 	H-H' (10.5m)
D-D' (18.3m) 	I-I' (8.2m)
E-E' (15.0m) 	J-J' (7.5m)



현장사진



사 업 명	사 업 시 행 자	인 천 광 역 시 청	설 계 일 자	축 척 [Scale]	도 면 명	도 면 번 호
인천 동구 지구단위계획 교통영향평가	수 립 대 행 기 관	극동엔지니어링주식회사	2021. 03	-	총 합 개 선 안 도	-