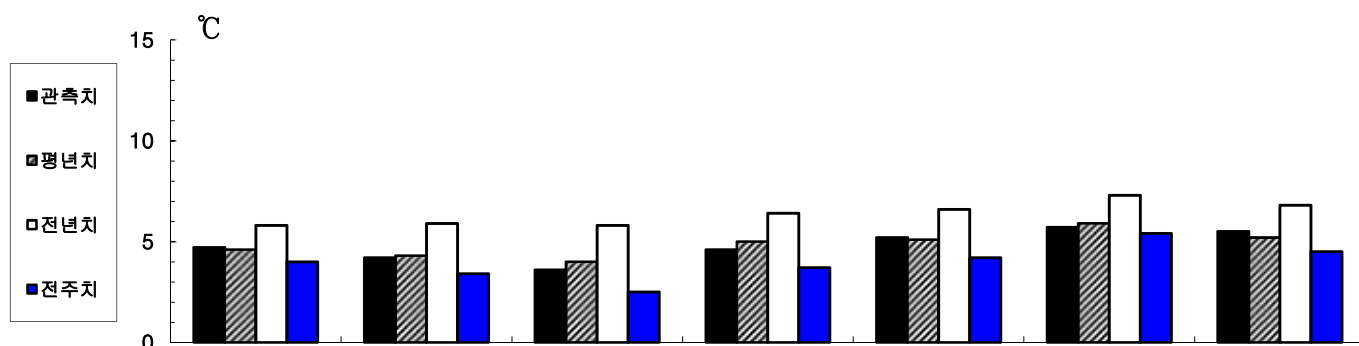


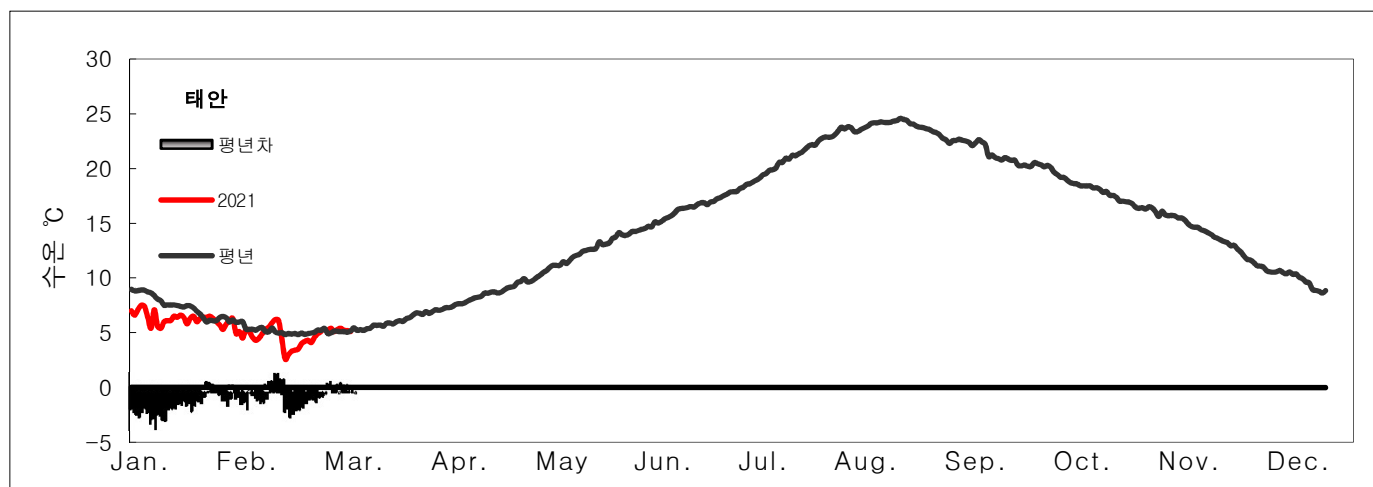
I. 해 황

지난 주(2021.02.28~2021.03.06)서해 중부 연안의 수온 분포는 3.6~5.7℃로서, 평년에 비해, 백령, 태안, 군산 지역에서 0.1~0.3℃의 고온상을 보였으나, 나머지 지역에서는 0.1~0.4℃의 저온상을 보였습니다. 지지난주(2021.02.21~2021.02.27)에 비해, 전 지역에서 0.3~1.1℃의 고온상을 보였습니다. 이번 예보기간(2021.03.14~2021.03.20)의 평년 평균 수온은 5.3~7.0℃입니다.



구분 \ 지역	백령	연평	인천	서산	태안	대천	군산
관 측 치	4.7	4.2	3.6	4.6	5.2	5.7	5.5
평 년 치	4.6	4.3	4.0	5.0	5.1	5.9	5.2
전 년 치	5.8	5.9	5.8	6.4	6.6	7.3	6.8
전 주 치	4.0	3.4	2.5	3.7	4.2	5.4	4.5
평 년 차	0.1	-0.1	-0.4	-0.4	0.1	-0.2	0.3
전 년 차	-1.1	-1.7	-2.2	-1.8	-1.4	-1.6	-1.3
전 주 차	0.7	0.8	1.1	0.9	1.0	0.3	1.0

* 관측치는 2021.02.28~2021.03.06까지 정지관측점의 표층수온, 평년치는 2016~2020년 평균임



II. 어 황

근해안강망어업

○개황 : 지난주 군산, 목포에서는 연 28척이 173, 183, 184, 201, 202, 204, 209, 210, 222 해구 등에 출어하여 총 59.7톤, 척당 2.1톤을 어획하였으며, 평년 같은 기간에는 연 53척이 출어하여 총 220.2톤, 척당 4.2톤을 어획하였습니다. 척당 어획량은 평년에 비하여 약 50.0% 감소하였습니다.

○전망 : 금주의 주 어장은 서해 연안 및 남해 중서부 해역을 중심으로 형성되겠으며, 주요 어획 대상은 상어류, 갈치 등으로, 어황은 평년에 비해 다소 감소하겠습니다.

기선저인망어업

○개황 : 지난주 인천에서는 연 1척이 143해구에 출어하여 총 5.6톤, 척당 어획량 5.6톤을 어획하였으며, 평년 같은 기간에는 연 1척이 출어하여 총 4.2톤, 척당 어획량 4.2톤을 어획하였습니다. 척당어획량은 평년에 비하여 약 33.3% 증가하였습니다.

○전망 : 금주 대형저인망어업은 제주도 ~ 거문도 간 해역을 중심으로 어장이 형성되겠으며, 주로 삼치, 고등어 등이 어획될 것으로 전망됩니다.

<<무선방송 실시안내>>

각종 보도매체를 이용하여 실시하고 있는 해·어황예보를
선박에서 직접 청취할 수 있도록
매주 금요일 경인방송 라디오를 활용하여 방송되고 있으니 많은 청취 바랍니다.

방송국	방송시간	
경인방송 90.7 MHz	07:30 10:30	해·어황의 주간예보 및 해양수산관련 시험 및 연구결과 정보

1. 어획상황 자료(2021.02.28~2021.03.06)

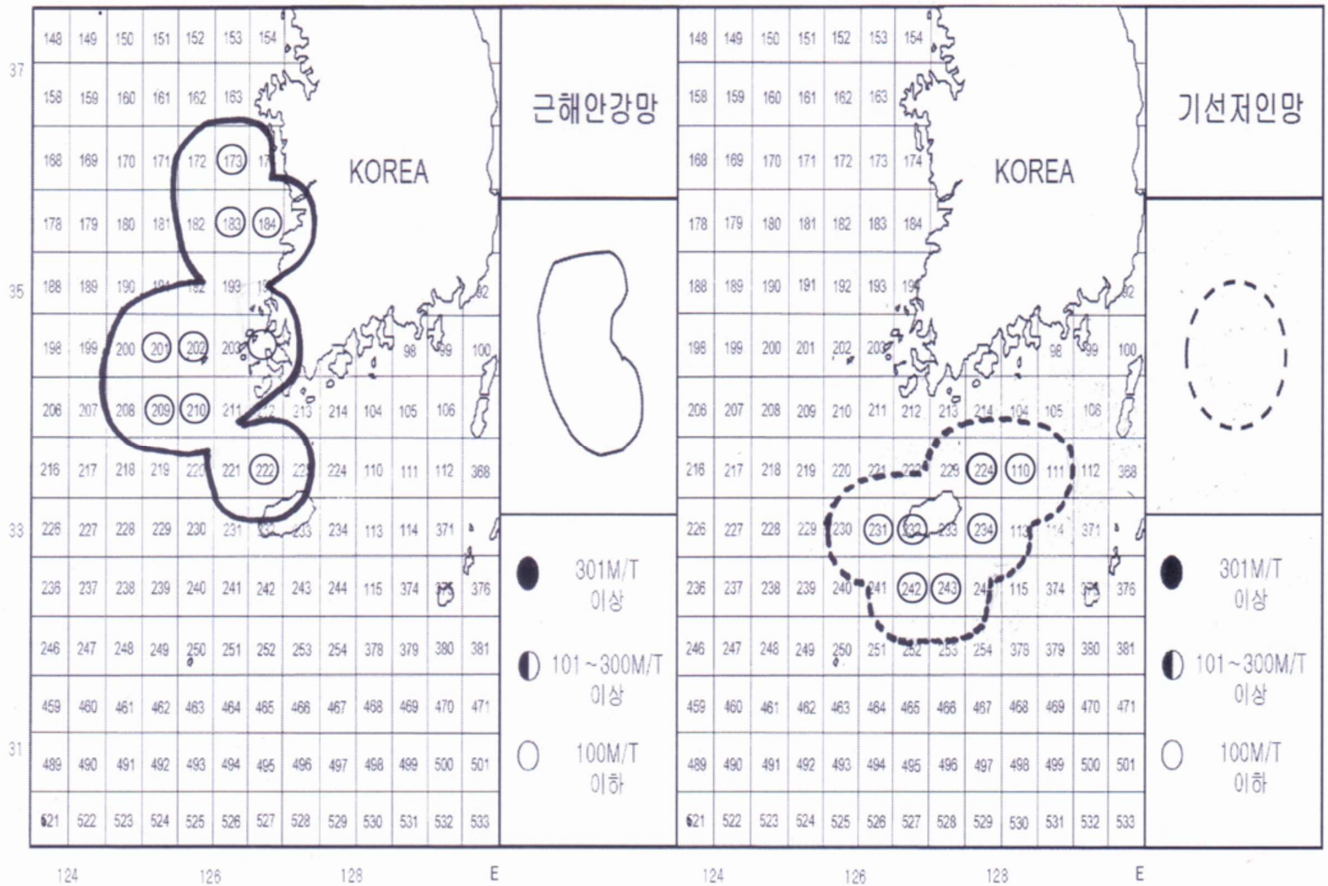
구분		입항척수	총어획량 (kg)	척당 어획량	단위노력당 어획량 (kg/통)	어가 위판시세(원/kg)	
어업	지역					어종	어가
근 해 안 강 망	합계	28	59,728	2,133	59	상 어 류	~ 1,000 3,400
	인천	-	-	-	-	갈 치	~ 909 4,091
	장항	-	-	-	-	아 귀	~ 538 11,077
	군산	9	12,436	1,382	38	반 지	~ 3,739 3,913
	여수	-	-	-	-	민 어	~ 4,200 12,000
	목포	19	47,292	2,489	69		
	어 종 별 어획량(kg)		상 어 류 아 귀	16,910 5,590	갈 치 반 지	10,035 3,900	두 족 류 기 타
기 선 저 인 망 이	합계	조업척수	총 어획량(kg)		척당 어획량	양망당 어획량	
		1	5,623		5,623	208.3	
	인천	어종별 어획량 (kg)	홍 어 아 귀	4,920 57	넙 치 게 류	551 38	가자미류 기 타

- 1) 본 조사자료는 지정항(인천, 장항, 군산, 목포, 여수)에 어선이 직접 입항하여 위판된 자료만 조사한 사항임
 2) 단위노력당 어획량은 근해안강망 - 양망당, 기선저인망 - 인망당임
 3) 어가는 수협 최고, 최저 어가임

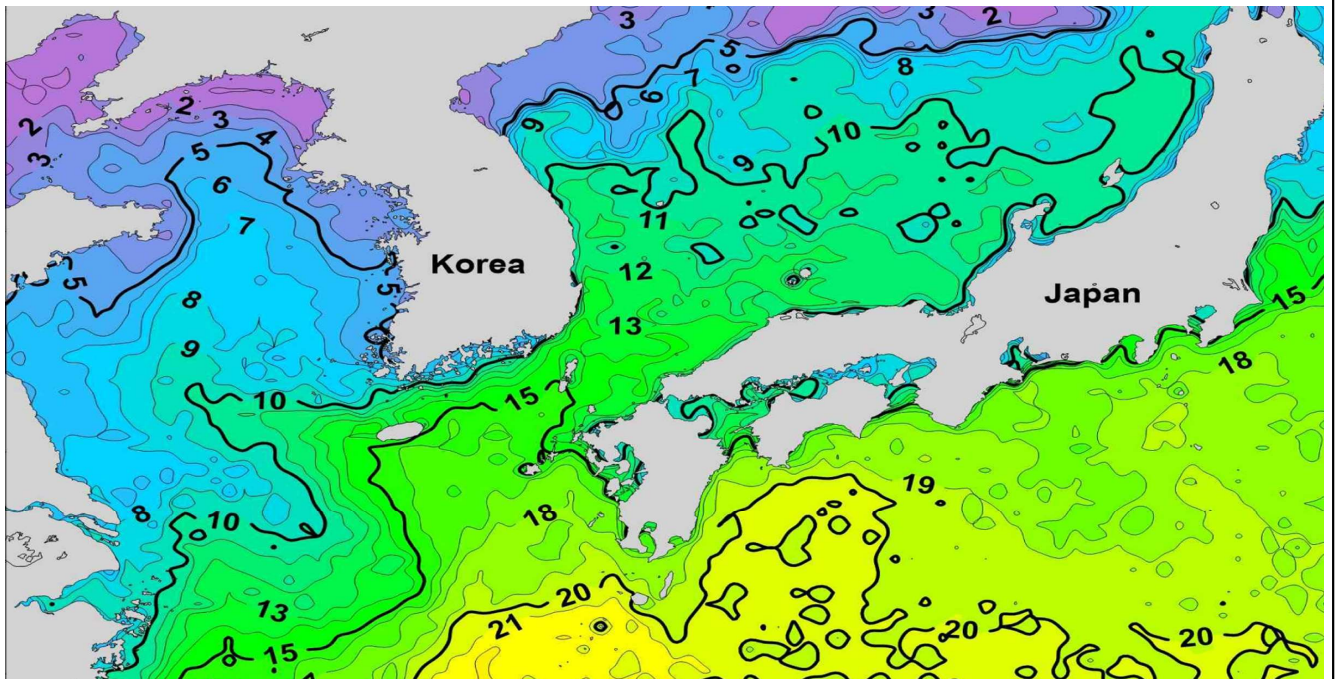
※ 수산동물의 포획금지체장

- | | | | |
|--------------|----------------|---------------|----------------|
| - 개서대 : 26cm | - 문치가자미 : 20cm | - 조피볼락 : 23cm | - 참홍어 : 42cm |
| - 감성돔 : 25cm | - 참가자미 : 20cm | - 쥐노래미 : 20cm | - 용가자미 : 20cm |
| - 돌돔 : 24cm | - 농어 : 30cm | - 황복 : 20cm | - 기름가자미 : 20cm |
| - 참돔 : 24cm | - 대구 : 35cm | - 꽃게 : 6.4cm | - 청어 : 20cm |
| - 황돔 : 15cm | - 민어 : 33cm | - 펄돔새우 : 10cm | |
| - 넙치 : 35cm | - 봉장어 : 35cm | - 백합 : 5cm | |

2. 지난주(2021.02.28~2021.03.06)어장분포와 예보기간(2021.03.14~2021.03.20)어장예상도



3. 2021년 2월 23일~2021년 3월 1일 합성한 위성영상 표면 수온분포도



○ 해·어항에 관하여 문의가 있으시면 아래 주소 또는 담당자에게 전화로 연락주시면 성실히 답변해 드리겠습니다.

○ 우: 22383 인천광역시 중구 선녀바위로 14(을왕동) 국립수산물과학원 서해수산연구소 자원환경과

담당자 : 이승중 ☎ (032)745-0616