

체험특별전 활동지

저학년용

인 천 이 라  
친 해 지 기

\_\_\_\_\_ 학교 \_\_\_\_\_ 학년 \_\_\_\_\_ 반

이름: \_\_\_\_\_

## 친구들 안녕하세요?

인천광역시립박물관에서는 체험을 통해 배우는  
인천의 역사와 문화 특별전 『**인천**이랑 친해지기』를 준비했습니다.  
활동지와 함께 다양한 교구들을 체험하면서  
우리고장 인천에 대해 알아볼까요?



### 잠깐!

좀더 재미있게 『**인천**이랑 친해지기』 전시를 체험하는 방법

**하나!** 무거운 가방이나 짐은 1층 보관함에 맡기고 가벼운 차림으로  
신나게 전시실을 둘러보세요.

**둘!** 전시안내 리플렛의 도면과 관람 순서를 보고 순서대로 체험해  
보세요.

**셋!** 활동지에 쓸 연필은 반드시 필요하겠죠? 준비를 못했다면  
입구에 놓인 연필을 사용하세요.(사용후 꼭 반납해주세요)

**넷!** 활동지 각 페이지에 해당하는 교구를 찾아 문제를 해결하면서  
관람하세요.

**다섯!** 친구나 가족과 함께 왔다면 서로 자유롭게 느낀점을 이야기  
하면서 관람하세요.

**여섯!** 관람객이 많은 경우 차례대로 줄을 서서 교구를 체험하세요.  
전시물은 관람객 모두를 위한 것이니 내 것처럼 사랑해주세요.

**일곱!** 전시를 어렵게 생각하지 말고 놀이하듯이 재미있게 즐기세요.

# 1. 인천의 지리와 환경

우리가 살고 있는 인천은 바다와 접하고 있어요.



인천은  
넓은  에서  
맛있는 해산물들을  
얻을 수 있어요.

인천은  
바닷물을 막아  
 을 만드는  
염전이 발달하였어요.



## 2. 인천바다 미로체험

신발을 벗고 미로로 들어가 바다의 자갈과, 모래, 흙의 질감을 느껴보며 팔미도 등대의 불을 켜고 오세요.

등대의 불빛은 어떠한 역할을 하나요?

## 3. 인천 지명의 변화

우리가 살고 있는 지역의 현재 이름은 인천광역시예요.  
시대에 따라 변화된 인천의 옛 이름을 연결해볼까요?

비류  
왕국

매소홀

삼국  
시대

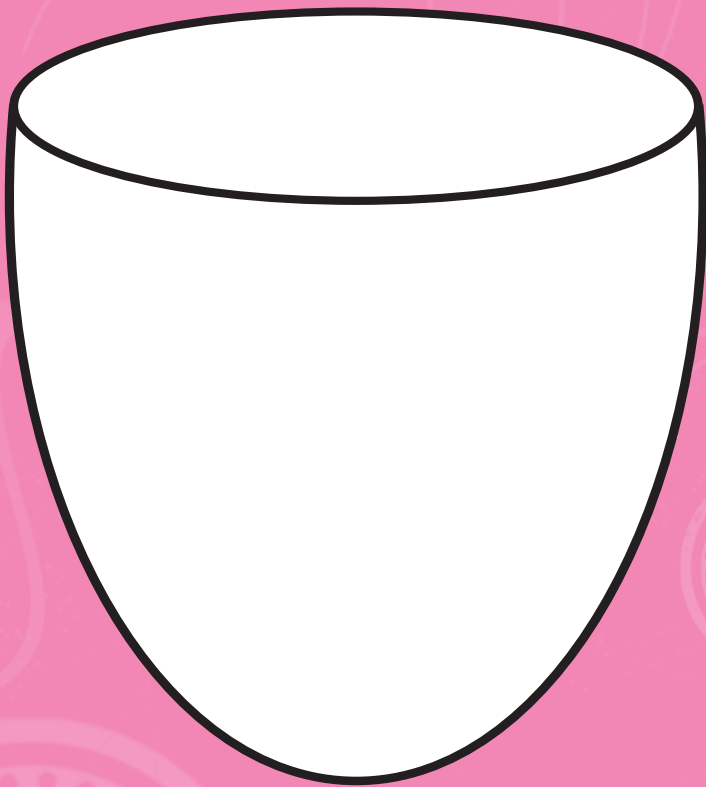
소성현

통일  
신라

미추홀

## 4. 선사시대 영종도

선사시대 사람들은 영종도와 같이 바다와 가까운 곳에 살았습니다. 그 이유는 고기잡이와 사냥 등을 하며 먹을 것을 구했기 때문이죠.



곡식을 저장하는데 사용되었던 빗살무늬토기예요,  
끝이 뾰족해 땅에 묻어서 사용하기 좋았습니다.

친구들~ 토기 안에 **빗살무늬**를 채워주세요

## 5. 인천의 탄생, 백제 비류 설화



비류는 꿈에서 하늘의 계시를 받고 의 모양을  
떠고 있는 땅 미추홀에 나라를 세웠답니다.  
미추홀은 현재의 인천지역을 말해요.

비류설화에 나왔던 인천의 모양은 어떤 새의 모습일까요?  
이 새는 인천의 상징이랍니다.

## 6. 고려시대 목판 및 금속활자 체험

금속활자는 금속으로 만든 활자를 조립해서 찍어내는 방법  
입니다. 오른쪽에 있는 글씨의 활자를 색칠해 보세요.

ㄱ	ㄴ	ㄷ	ㄹ	ㅁ	ㅂ	ㅅ	ㅇ	ㅈ	ㅊ	ㅋ	ㅌ	ㅎ
ㅊ	ㅋ	ㄴ	ㅌ	ㅡ	ㅣ	ㅈ	ㅊ	ㅊ	ㅊ	ㅊ	ㅊ	ㅊ
ㄱ	ㄴ	ㄷ	ㄹ	ㅁ	ㅂ	ㅅ	ㅇ	ㅈ	ㅊ	ㅋ	ㅌ	ㅎ

금

ㄱ	ㄴ	ㄷ	ㄹ	ㅁ	ㅂ	ㅅ	ㅇ	ㅈ	ㅊ	ㅋ	ㅌ	ㅎ
ㅊ	ㅋ	ㄴ	ㅌ	ㅡ	ㅣ	ㅈ	ㅊ	ㅊ	ㅊ	ㅊ	ㅊ	ㅊ
ㄱ	ㄴ	ㄷ	ㄹ	ㅁ	ㅂ	ㅅ	ㅇ	ㅈ	ㅊ	ㅋ	ㅌ	ㅎ

속

ㄱ	ㄴ	ㄷ	ㄹ	ㅁ	ㅂ	ㅅ	ㅇ	ㅈ	ㅊ	ㅋ	ㅌ	ㅎ
ㅊ	ㅋ	ㄴ	ㅌ	ㅡ	ㅣ	ㅈ	ㅊ	ㅊ	ㅊ	ㅊ	ㅊ	ㅊ
ㄱ	ㄴ	ㄷ	ㄹ	ㅁ	ㅂ	ㅅ	ㅇ	ㅈ	ㅊ	ㅋ	ㅌ	ㅎ


활

ㄱ	ㄴ	ㄷ	ㄹ	ㅁ	ㅂ	ㅅ	ㅇ	ㅈ	ㅊ	ㅋ	ㅌ	ㅎ
ㅊ	ㅋ	ㄴ	ㅌ	ㅡ	ㅣ	ㅈ	ㅊ	ㅊ	ㅊ	ㅊ	ㅊ	ㅊ
ㄱ	ㄴ	ㄷ	ㄹ	ㅁ	ㅂ	ㅅ	ㅇ	ㅈ	ㅊ	ㅋ	ㅌ	ㅎ

자



## 7. 강화의 군사시설

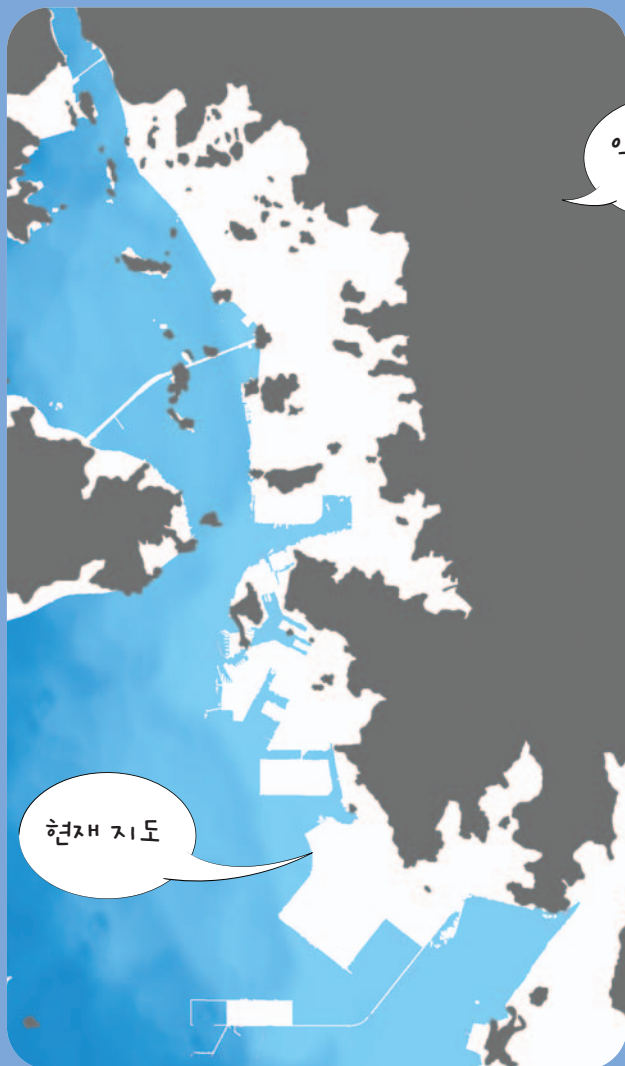
나라에 전쟁이 나면 임금님은 강화도로 대피했습니다. 강화도에는 임금님을 지키기 위해 많은 군사시설이 있었어요. 강화도 옛 지도에 있는 주요 군사시설을 이어줄 수 있도록 파란선( )을 따라 성벽을 그려주세요.



## 8. 현재 과거 인천지도 비교하기



과거 지도와 현재 지도가 겹쳐 있는데요. 흰 부분을 연필로 색칠해 과거 지도를 현재 지도로 바꾸어 주세요.



약100년전  
지도

현재 지도

어떤 점이  
변화하였을까요?

섬과 육지를  
연결하는 **다리**가  
생겼네요.

바다를 메워  
**새로운 땅**이  
생겼네요.



## 9. 우리고장의 문화재들을 스크래치해 볼까요?

체험 후 스크래치 한 아래 유물들의 이름을 적어주세요.







# 10. 서예로 써보는 인천

말풍선 안의 각 서체의  
특징을 살펴보고 빈칸에 써볼까요?



## 전서

사물의 형태를 따라 그린  
가장 오래된 글씨

仁 川

## 예서

전서를 간단히 한 서체로  
가로로 긴 글씨

仁 川

## 해서

한자의 기본 서체로  
세로 긴 형태의 글씨

仁 川

## 행서

붓끝 흔적이 나타나도록  
자연스럽게 흘려 쓴 글씨

仁 川

## 초서

획을 간단히 빠르게  
흘려 쓴 글씨

仁 川

# 우와~

## 모든 문제들을 다 풀어보았나요?

그럼 우리 친구들이 인천에 대해  
얼마나 많이 알게 되었는지 확인해볼까요?



### 정답

1. 갯벌, 소금
2. 어두운 밤에 배들에게 빛을 비추어  
육지의 위치를 알립니다.
3. 비류왕국-미추홀  
삼국시대-매소홀  
통일신라-소성현
5. 학
6. ㄱ — ㅁ , ㅅ ㅏ ㅓ , ㅎ ㅍ ㄹ , ㅈ ㅊ
9. 강화고인돌, 건칠여래좌상, 답동성당



체험을 통해 배우는 인천의 역사와 문화



인천광역시립박물관  
Incheon Metropolitan City Museum

인천광역시 연수구 옥련동 525 TEL : (032)440-6750 <http://museum.incheon.go.kr>