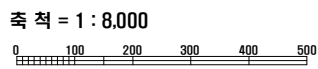
























본 고시도는 변경부분에 한하여 유효 함.



구 분	입안 및 결정권자	
	1차 확인자	2차 확인자
소 속	도시계획과	도시계획과
직 위	-	도시계획담당
직 명	지방시설주사	지방시설사무관
성 명	나 승 일	권 혁 철
확인 (인)		

	제1종지구단위계획구역		공공·문화체육시설		차량출입불허공간				
	가 구 선		유통 및 공급시설		공동개발(지정)				
	획 지 선		주 차 장	<table> <tr> <td>용적률</td><td>최고높이</td></tr> <tr> <td>건폐율</td><td>최저높이</td></tr> </table>		용적률	최고높이	건폐율	최저높이
용적률	최고높이								
건폐율	최저높이								
	획지분할가능선		공 원						
	필 지 선		녹 지						
	특별계획구역		공 개 공 지						
	공 업 용 지 (I)		공 공 조 경						
	공 업 용 지 (II)		전 면 공 지						
	상 업 용 지		건축한계선						
	자연녹지용지		공공보행통로						

지 정 권 자	인천광역시청
지 정 일 자	2014년 7월 28일
고 시 년 도	2014년
고 시 번 호	인천광역시 고시 제 2014-169호
작 성 자	인천광역시청
작 성 일 자	2014년 7월 28일
저작권소유 및 발행행위자	인천광역시청