


지구단위계획구역 결정도

지구단위계획구역

구 분	임 안 권 자			결 정 권 자	
	작 성 자	1차확인자	2차확인자	1차확인자	2차확인자
소 속	(주)고산 엔지니어링	도시계획과	도시계획과	도시계획과	도시계획과
직 위	상 무	-	지구단위계획팀장	-	지구단위계획팀장
직 명	도시계획기술사	지방시설주사	지방시설사무관	지방시설주사	지방시설사무관
성 명	최 세 략	이 해 진	박 귀 선	이 해 진	박 귀 선
확인인					

2018년 2월 26일



0 20 40 80(M)
SCALE : 1/1,000

인천도시관리계획 (소래어시장 지구단위 계획구역 및 지구단위계획) 결정 및 지형도면 고시도

용도지역 · 지구에 관한
도시관리계획 결정도

- 범 레

지구단위계획구역

준주거지역

일반상업지역

자연녹지지역


중심지미관지구

일반미관지구

방화지구

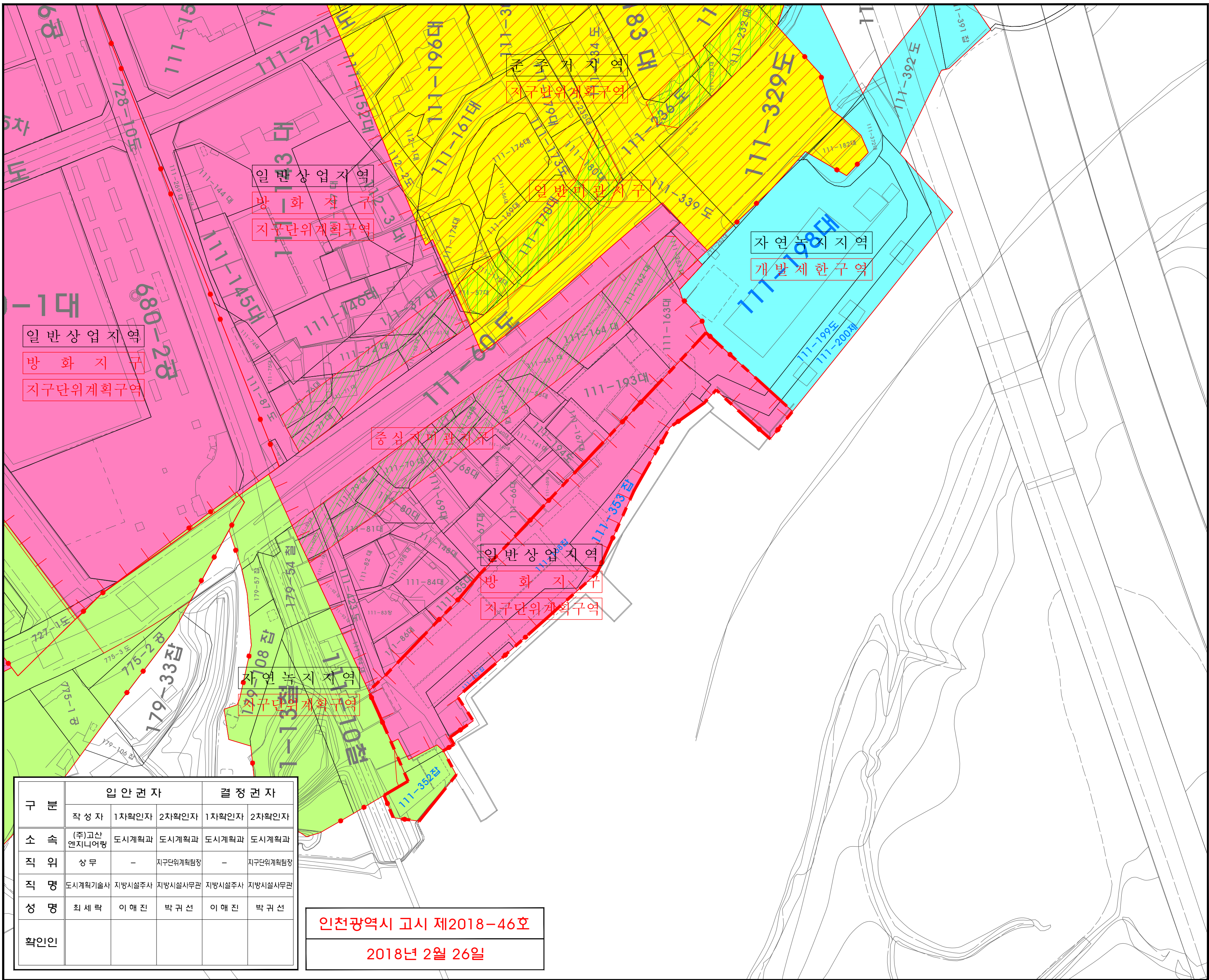
개발제한구역

지구단위계획구역



0204080(M)

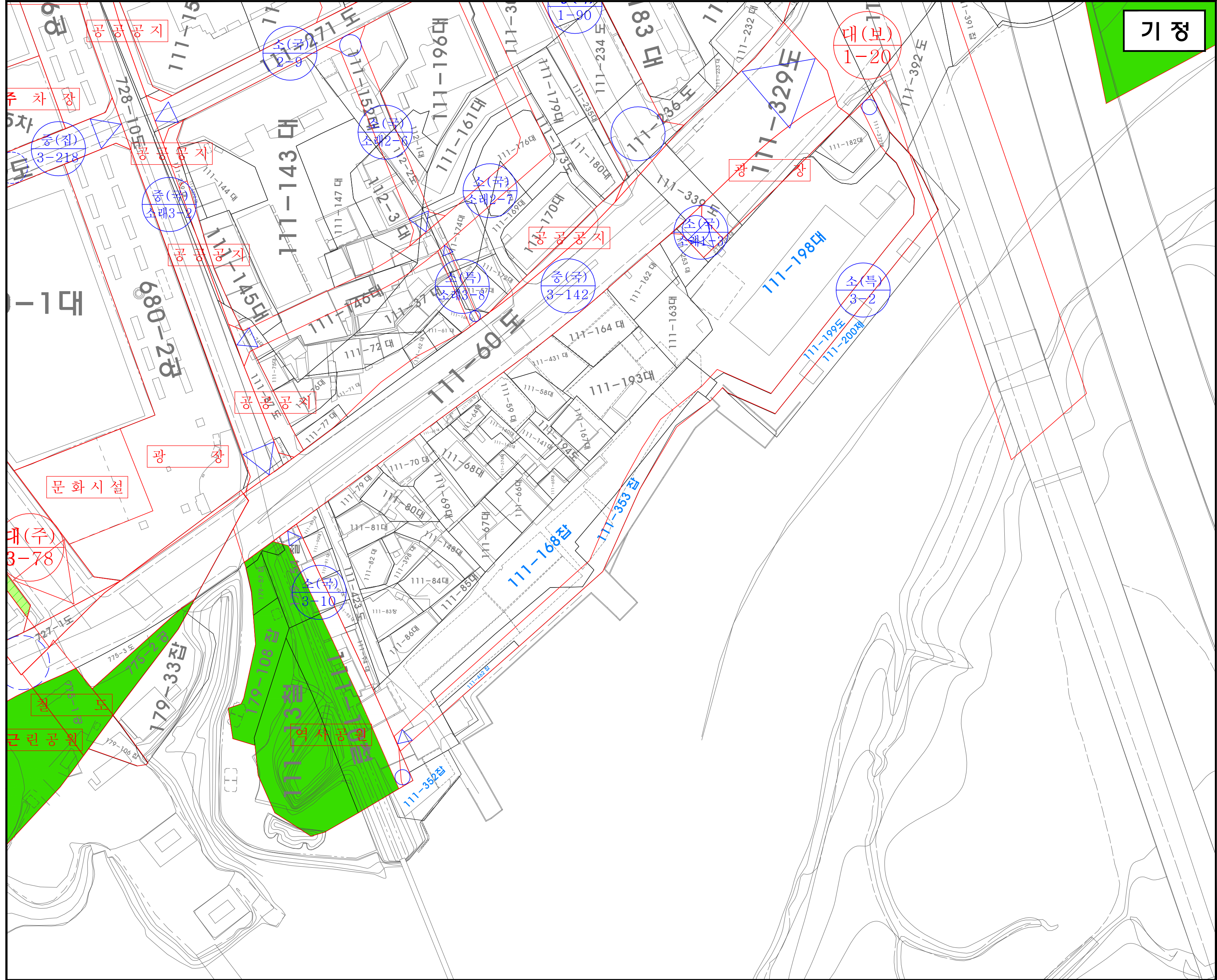
SCALE : 1/1,000



구 분	입 안 권 자			결 정 권 자	
	작 성 자	1차확인자	2차확인자	1차확인자	2차확인자
소 속	(주)고산엔지니어링	도시계획과	도시계획과	도시계획과	도시계획과
직 위	상 무	-	지구단위계획팀장	-	지구단위계획팀장
직 명	도시계획기술사	지방시설주사	지방시설사무관	지방시설주사	지방시설사무관
성 명	최 세 략	이 해 진	박 귀 선	이 해 진	박 귀 선
확인인					

인천광역시 고시 제2018-46호

2018년 2월 26일

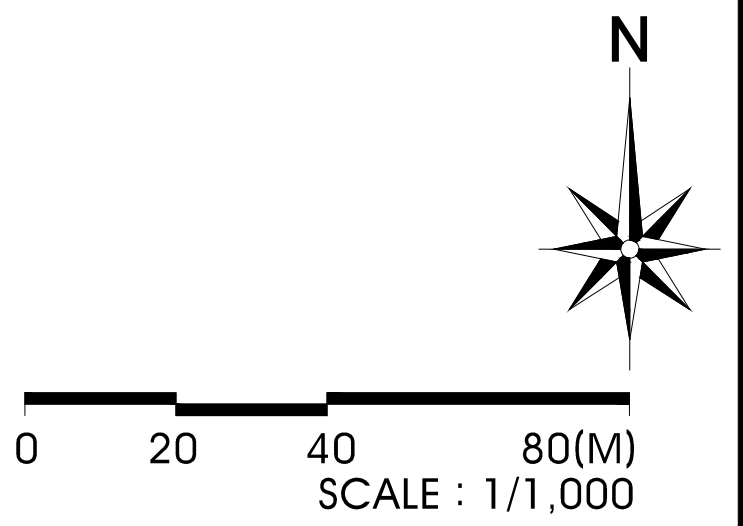


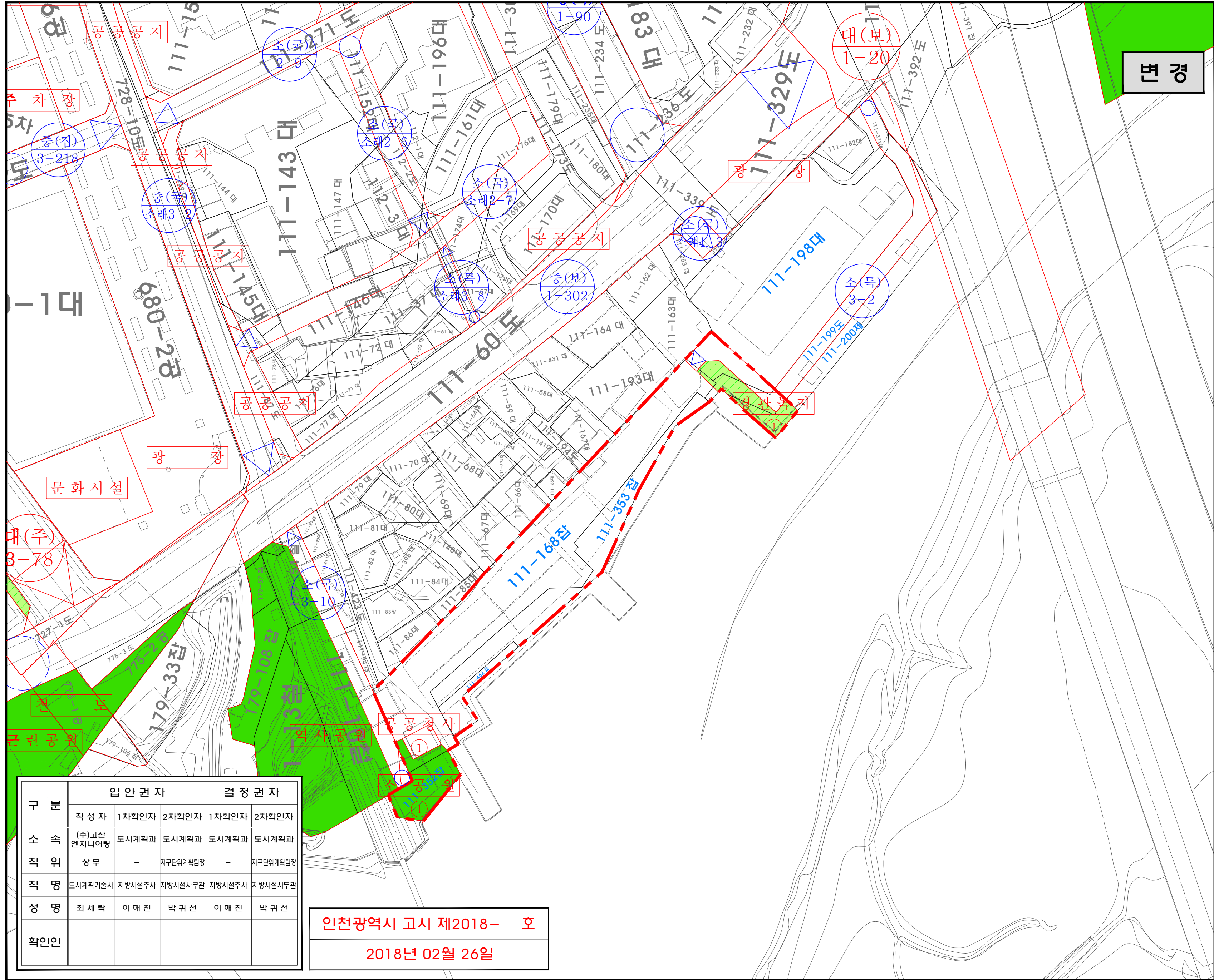
기정

인천도시관리계획 (소래어시장지구단위 계획구역 및 지구단위계획) 결정 (변경) 및 지형도면고시도

기반시설의 배치 및 규모에
관한 도시관리계획 기정도

- 범례
- 도로:소로
- 공원
- 기타 도시계획시설

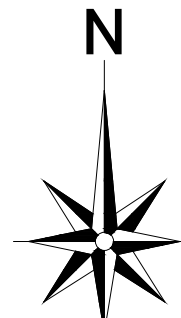




인천도시관리계획
(소래어시장 지구단위
계획구역 및 지구단위계획)
결정 및 지형도면 고시도

기반시설의 배치 및 규모에
관한 도시관리계획 결정(변경)도

- 범례
- 지구단위계획구역
 - 도로:소로
 - 공원
 - 녹지
 - 공공청사



0 20 40 80(M)
SCALE : 1/1,000

구분	입안권자		결정권자	
	작성자	1차확인자	2차확인자	1차확인자
소속	(주)고산엔지니어링	도시계획과	도시계획과	도시계획과
직위	상무	-	지구단위계획팀장	-
직명	도시계획기술사	지방시설주사	지방시설사무관	지방시설주사
성명	최세락	이해진	박귀선	이해진
확인인				

인천광역시 고시 제2018- 호
2018년 02월 26일

인천도시관리계획 (소래어시장 지구단위 계획구역 및 지구단위계획) 결정 및 지형도면 고시도

획지 및 건축물 등에 관한 도시관리계획 결정도

■ 범 레

지구단위계획구역

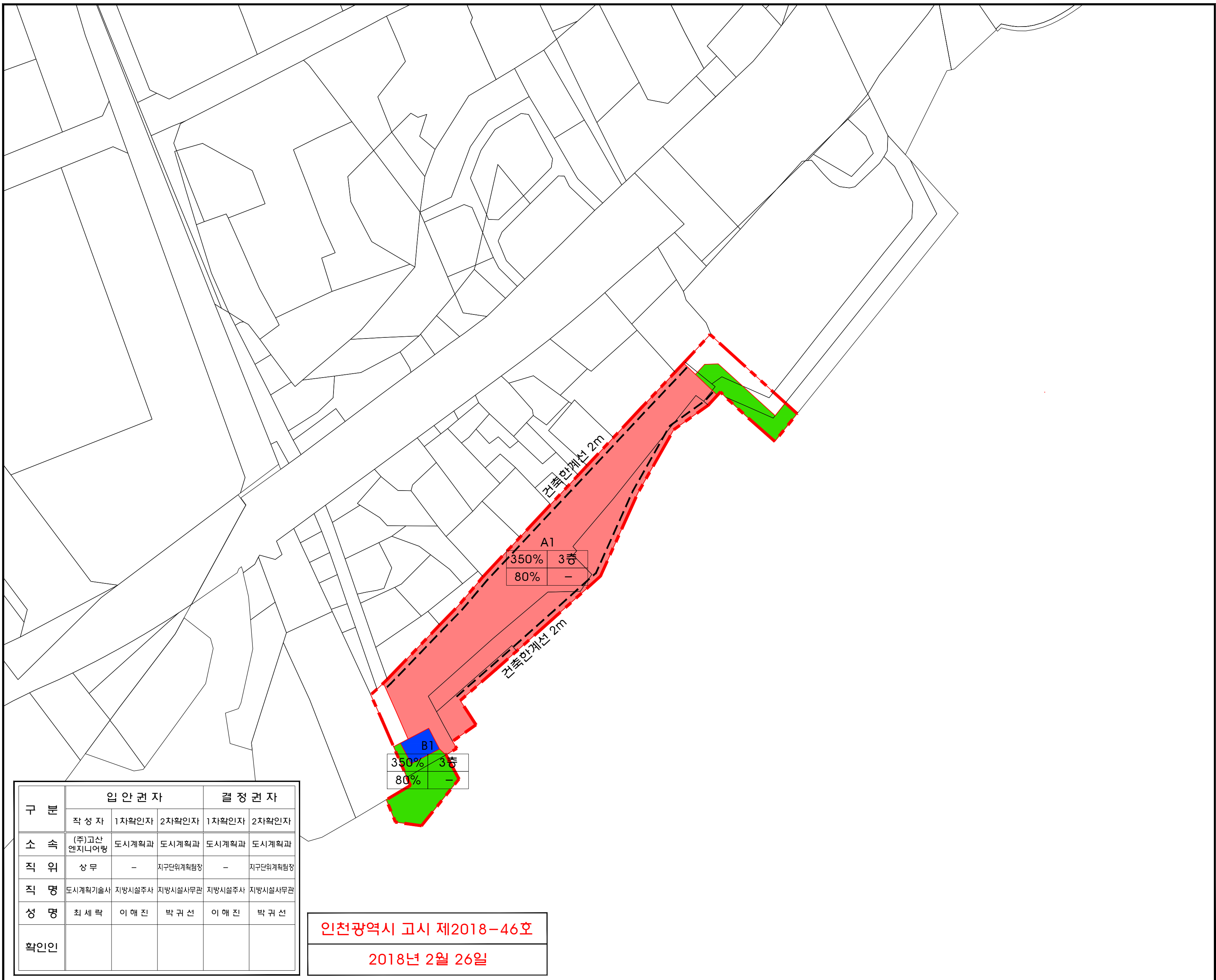
상업용지 (소래어시장)

공공시설용지 (해양파출소)

공원 · 녹지

보행자 우선도로

용적률	최고층수
건폐율	최저층수



구 분	입 안 권 자			결 정 권 자	
	작 성 자	1차확인자	2차확인자	1차확인자	2차확인자
소 속	(주)고산엔지니어링	도시계획과	도시계획과	도시계획과	도시계획과
직 위	상 무	-	지구단위계획팀장	-	지구단위계획팀장
직 명	도시계획기술사	지방시설주사	지방시설사무관	지방시설주사	지방시설사무관
성 명	최 세 략	이 해 진	박 귀 선	이 해 진	박 귀 선
확인인					

인천광역시 고시 제2018-46호

2018년 2월 26일

