








# 갈산지구단위계획구역

용도지역, 지구 결정도(변경)

- |   |           |   |        |
|---|-----------|---|--------|
|  | 지구단위계획구역  |  | 생산녹지지역 |
|  | 제1종일반주거지역 |  | 일반미관지구 |
|  | 제3종일반주거지역 |   |        |
|  | 준주거지역     |   |        |
|  | 자연녹지지역    |   |        |

S = 1 : 3,000

