

시 보

선 람	기관의 장

all ways INCHEON

제1719호

2019년 1월 7일 월요일

시보는 공문서의 효력을 갖습니다.

조 례

○ 인천광역시조례 제6050호(인천광역시 공론화위원회 설치 및 운영에 관한 조례)	3
○ 인천광역시조례 제6051호(인천광역시 각종 위원회의 설치·운영에 관한 조례)	9
○ 인천광역시조례 제6052호(인천광역시 시민인권보장 및 증진에 관한 조례)	17
○ 인천광역시조례 제6053호(인천광역시의회 의원 행동강령 조례 일부개정조례)	25
○ 인천광역시조례 제6054호(인천광역시 재난 및 안전관리 기본 조례)	27
○ 인천광역시조례 제6055호(인천광역시 문화재단 설립 및 운영에 관한 조례 일부개정조례)	71
○ 인천광역시조례 제6056호(인천광역시 독서문화진흥 조례)	74
○ 인천광역시조례 제6057호(인천광역시 생활문화 지원 조례 전부개정조례)	79
○ 인천광역시조례 제6058호(인천광역시 하수도 사용 조례 일부개정조례)	86
○ 인천광역시조례 제6059호(인천광역시 산림교육 활성화에 관한 조례 일부개정조례)	89
○ 인천광역시조례 제6060호(인천광역시 녹색기후산업 육성 및 지원에 관한 조례)	91
○ 인천광역시조례 제6061호(인천광역시 미세먼지 예보 및 경보에 관한 조례 일부개정조례)	98
○ 인천광역시조례 제6062호(인천광역시 공해차량제한지역 지정 및 운행제한에 관한 조례 일부개정조례)	102
○ 인천광역시조례 제6063호(인천광역시 어린이 통학로 교통안전에 관한 조례 일부개정조례)	106
○ 인천광역시조례 제6064호(인천광역시 주차장 설치 및 관리 조례 일부개정조례)	108
○ 인천광역시조례 제6065호(인천광역시 도시개발 조례 일부개정조례)	110
○ 인천광역시조례 제6066호(인천광역시 공동주택 지원 기본 조례 일부개정조례)	112
○ 인천광역시조례 제6067호(인천광역시 범죄예방 도시디자인 조례 일부개정조례)	115

고 시

○ 인천광역시고시 제2019-1호(2019년도 산업단지 지정계획 고시)	118
○ 인천광역시고시 제2019-2호(도시계획시설(운동장)사업 실시계획 고시)	119
○ 인천광역시고시 제2019-3호(도시관리계획(도시계획시설:폐기물처리 및 재활용시설)결정(변경) 및 지형도면 고시, 사업시행자지정 및 도시계획시설(폐기물처리 및 재활용시설)사업 실시계획 고시)	121
○ 인천광역시경제자유구역청고시 제2018-56호(인천경제자유구역 청라국제도시 개발계획 변경, 실시계획 (2-①, 2-②, 2-③, 2-④단계) 변경승인 및 지형도면 고시)	124

회 람								
--------	--	--	--	--	--	--	--	--



공 고

○ 인천광역시공고 제2018-1875호(비영리민간단체 신규등록 공고)	211
○ 인천광역시공고 제2018-1876호(비영리민간단체 등록 공고)	212
○ 인천광역시공고 제2019-1호(건축물미술작품 설치계획 심의결과 공고)	213
○ 인천광역시공고 제2019-6호(2019년도 중소기업 육성자금 지원계획 공고)	215
○ 인천광역시공고 제2019-9호(인천가족공원 가족방안시설 미계약분(2차) 사용 신청 공고)	216
○ 인천광역시공고 제2019-13호(국제물류주산업 등록기준 미달 업체 행정처분 공고)	218
○ 인천광역시공고 제2019-14호(도시계획시설(무주골 근린공원)사업 실시계획 인가 공고·열람)	220
○ 인천광역시공고 제2019-19호(2019년도 중소기업 환경개선자금 이차지원 계획 공고)	226
○ 인천광역시공고 제2019-22호(비영리민간단체 변경등록 공고)	228
○ 인천광역시공고 제2019-23호(조례의 제정과 폐제청구를 위한 주민총수 및 연서 주민수 공표)	229
○ 인천광역시공고 제2019-25호(2019년도 주민투표청구권자 총수 공표)	230
○ 인천광역시공고 제2019-26호(주민소환투표청구권자 총수 및 서명인 수 공표)	231
○ 인천광역시종합건설본부공고 제2019-1호(손실보상계획 공고)	237

입법예고

○ 인천광역시의회공고 제2018-84호(인천광역시 에너지 기본조례 일부개정조례(안) 입법예고)	241
--	-----

군 · 구

○ 인천광역시강화군공고 제2018-1501호(공인 신조 및 폐기 공고)	257
---	-----

기 타

○ 인천광역시동부교육지원청공고 제2018-309호(공인등록사항 공고)	258
○ 인천미송초등학교공고 제2019-1호(관인등록 공고)	259
○ 인천미송초등학교공고 제2019-2호(관인등록 공고)	260
○ 인천중산중학교공고 제2019-1호(관인등록 공고)	261

조 례

인천광역시조례(공포)

☐ 제 명 : 인천광역시 공론화위원회 설치 및 운영에 관한 조례

☐ 제정이유

정책에 대한 시민참여와 공공토론의 활성화를 통한 주민의 선택권을 보장하기 위하여 인천광역시 공론화위원회를 설치하고, 구성 및 운영 등에 필요한 사항을 정하고자 함.

☐ 주요내용

- 공론화위원회의 설치 및 기능에 관한 사항(제3조)
- 공론화위원회의 구성 등에 관한 사항(제4조부터 제9조까지)
- 공론화추진위원회 구성 및 기능에 관한 사항(제11조 및 12조)
- 관계 기관 등에 대한 협조요청에 관한 사항(제13조)

인천광역시의회의 의결을 얻은 인천광역시 공론화위원회 설치 및 운영에 관한 조례를 이에 공포한다.

인 천 광 역 시 장 박 남 춘

2019년 1월 7일

인천광역시조례 제6050호

인천광역시 공론화위원회 설치 및 운영에 관한 조례

제1조(목적) 이 조례는 인천광역시의 주요 정책 및 지역 현안 해결을 위한 시민참여를 보장하고, 공론화하기 위하여 인천광역시 공론화위원회의 설치 및 운영 등에 필요한 사항을 규정함을 목적으로 한다.

제2조(정의) 이 조례에서 사용하는 용어의 뜻은 다음과 같다.

1. “공론화”란 인천광역시(이하 “시”라 한다)가 계획하고 추진하는 공공정책에 대한 공공갈등 해결을 위해 합의된 공론을 형성하는 일련의 과정을 말한다.
2. “공공정책”이란 시가 공공의 이익을 위하여 수립하는 정책(자치법규의 제·개정, 각종 사업계획의 수립·추진을 포함한다. 이하 같다)을 말한다.
3. “공공갈등”이란 시가 공공정책을 수립하거나 추진하는 과정에서 발생하는 이해관계의 충돌 및 관련된 민원을 말한다.
4. “공공토론”이란 공공갈등을 조정·해소하기 위하여 공공정책 등에 관한 정보를 토대로 이해관계인, 일반시민, 전문가 등이 참여하여 실시하는 토론을 말한다.

제3조(공론화위원회 설치 및 기능) ① 공정하고 투명한 공론화 과정을 관리하기 위하여 인천광역시(이하 “시장”이라 한다) 소속으로 인천광역시 공론화위원회(이하 “위원회”라 한다)를 둔다.

② 위원회는 다음 각 호의 사항을 심의·의결한다.

1. 현안 시책 추진 등 시정 전반의 쟁점사안과 관련된 공론화에 관한 사항
2. 공론화 의제별 공론화추진위원회 구성에 관한 사항
3. 공공토론의 실시 및 진행, 결과에 관한 사항
4. 그 밖에 시장이 필요하다고 인정하는 사항

제4조(위원회의 구성) ① 위원회는 위원장 1명과 부위원장 1명을 포함하여 15명 이내의 위원으로 구성한다.

② 위원회의 위원은 다음 각 호의 사람 중에서 시장이 임명 또는 위촉한다.

1. 인천광역시 소속 공무원
2. 인천광역시의회 의원
3. 공공갈등에 관하여 전문적인 지식과 경험이 있는 갈등관리 전문가
4. 「비영리민간단체 지원법」에 따라 등록된 시민단체를 대표하는 사람

③ 위원장은 제2항제2호부터 제4호까지에 따른 위원(이하 “위촉직 위원”이라 한다) 중 호선된 1명으로 하며, 부위원장은 위원 중에서 위원장이 지명한다.

④ 제2항제1호에 해당하는 위원의 수는 15분의 3을 초과하지 아니하도록 하여야 한다.

⑤ 위촉직 위원의 경우 특정 성별이 위촉직 위원 수의 10분의 6을 초과하지 아니하도록 하여야 한다.

⑥ 위원회의 업무를 지원하기 위하여 위원회에 간사 1명을 두며, 간사는 공론화업무 부서의 장으로 한다.

제5조(위원의 임기) 위촉직 위원의 임기는 2년으로 하며, 한차례만 연임할 수 있다. 다만, 보궐위원의 임기는 전임위원 임기의 남은 기간으로 한다.

제6조(위원의 제척·기피·회피) ① 위원이 다음 각 호의 어느 하나에 해당하는 경우에는 심의·의결에서 제척된다.

1. 위원 또는 그 배우자나 배우자였던 사람이 해당 안건의 당사자가 되거나 해당 안건의 당사자와 공동권리자 또는 공동의무자인 경우
2. 위원이 해당 안건의 당사자와 친족이거나 친족이었던 경우
3. 위원이 해당 안건에 자문·연구·증언·진술·감정·감사·수사·조사·대리 등의 방법으로 직접 관여한 경우
4. 위원이 속한 기관과 이해관계가 있는 사항인 경우
5. 그 밖에 위원이 해당 안건과 직접적인 이해관계가 있다고 인정되는 경우

② 위원회에서 심의하는 안건의 당사자는 제1항에 따른 제척사유가 있거나 위원에게 공정한 심의·의결을 기대하기 어려운 사정이 있는 경우에는 위원회에 기피 신청을 할 수 있고, 위원회는 의결로 기피 여부를 결정한다. 이 경우 기피 신청의 대상인 위원은 그 의결에 참여하지 못한다.

③ 위원이 제1항 또는 제2항의 사유에 해당하는 경우에는 스스로 해당 안건의 심의·의결을 회피하여야 한다.

제7조(위원의 해촉) 시장은 위촉직 위원이 다음 각 호의 어느 하나에 해당하는 경우에는 해당 위원을 해촉할 수 있다.

1. 질병이나 부득이한 사유로 그 직무를 수행하기 어려운 경우
2. 품위 손상 등으로 그 직무수행에 부적합하다고 인정되는 경우
3. 직무와 관련된 비위사실이 있는 경우
4. 제6조제1항 각 호의 어느 하나에 해당함에도 불구하고 회피하지 아니한 경우
5. 위원 스스로 직무를 수행하는 것이 곤란하다고 의사를 밝히는 경우

제8조(위원장의 직무) ① 위원장은 위원회를 대표하고, 위원회의 업무를 총괄한다.

② 위원장이 부득이한 사유로 직무를 수행할 수 없을 때에는 부위원장이 그 직무를 대행한다.

제9조(회의) ① 위원회의 정례회는 분기별 1회 개최하고, 임시회는 위원장이 필요하다고 인정하는 경우 또는 위원의 3분의 1 이상이 요구하는 경우에 개최한다.

② 제1항에도 불구하고 위원장은 상정할 의안이 없거나 불가피한 사정이 있는 경우에는 회의를 소집하지 아니할 수 있다.

③ 위원회의 회의는 재적위원 3분의 2이상의 출석으로 개의하고, 출석위원 과반수의 찬성으로 의결한다.

④ 위원회는 안건의 심의를 위하여 필요하다고 인정하는 경우에는 안건과 관련된 관계 공무원, 공공단체나 그 밖의 기관·단체의 관계자 또는 민간전문가를 회의에 참석하게 하여 의견을 들을 수 있다.

제10조(공공토론의 실시 등) ① 시장은 위원회의 심의결과 공론화가 필요하다고 의결된 사항에 대하여 공공토론을 실시할 수 있다.

② 시장은 공공토론의 효율적 추진을 위하여 공론화추진위원회(이하 “추진위원회”라 한다)를 설치할 수 있다.

③ 공공토론의 기간은 추진위원회가 구성된 날부터 90일 이내로 하되, 충분한 토론을 위하여 필요한 경우 시장은 위원회의 의결을 거쳐 1회에 한하여 30일의 범위 내에서 그 기간을 연장할 수 있다.

④ 공공토론의 진행은 공개한다. 다만, 추진위원회가 공공토론의 공정한 진행 등을 위해 특별히 필요하다고 인정하여 비공개하도록 의결한 경우에는 공개하지 아니할 수 있다.

제11조(공론화추진위원회 구성) ① 추진위원회는 위원장 1명을 포함하여 10명 이내의 위원으로 성별을 고려하여 구성한다.

② 추진위원회 위원은 해당 안건에 대한 지식과 경험이 풍부한 사람 중에서 위원회의 추천을 받아 시장이 위촉하고, 위원장은 위원 중에서 호선한다.

③ 추진위원회는 공공토론 안건이 발생하면 구성하고, 공공토론 종료 후 30일 이내에 그 결과를 심의·의결 후 위원회에 제출하면 자동 해산한다.

제12조(공론화추진위원회 기능) 추진위원회는 다음 각 호의 사항에 관한 활동을 수행한다.

1. 공공토론 실시를 위한 토론회 개최 등 전반에 관한 사항
2. 공공토론에 필요한 실태조사 및 여론조사에 관한 사항
3. 공공토론을 진행을 위한 시민참여단 구성에 관한 사항
4. 공공토론 실시 결과 작성에 관한 사항
5. 그 밖에 추진위원회 위원장이 필요하다고 인정하는 사항

제13조(회의 참석 및 자료의 협조 등) 추진위원회는 업무를 수행하기 위하여 필요할 경우 관계 기관·단체·전문가, 해당 공무원을 회의에 참석하게 하여 의견을 듣거나 의견의 제시, 자료 협조 등을 요청할 수 있다.

제14조(결과의 공개 등) 시장은 공공토론 실시결과를 홈페이지 등에 공표할 수 있다.

제15조(수당 등) 위원회와 추진위원회의 위원 등에게는 예산의 범위 내에서 수당·여비 그 밖에 필요한 경비를 지급할 수 있다. 다만, 공무원이 소관 업무와 직접 관련되어 위원회에 출석하는 경우에는 그러하지 아니하다.

제16조(비밀 준수의 의무) 위원회와 추진위원회의 위원은 직무상 알게 된 비밀을 누설하거나 사적 이득을 취할 목적으로 이용하여서는 아니 된다.

제17조(운영세칙) 이 조례에서 규정한 사항 외에 위원회 및 추진위원회 운영에 필요한 사항은 위원회의 의결을 거쳐 시장이 정한다.

부칙

이 조례는 공포한 날부터 시행한다.

인천광역시조례(공포)

☐ 제 명 : 인천광역시 각종 위원회의 설치·운영에 관한 조례

☐ 제정이유

인천광역시 소속 위원회의 설치 및 운영에 관한 구체적인 기준을 정한 근거 조례를 마련함으로써 유사·중복적인 위원회의 남설(濫設)을 방지하고, 관리 감독을 강화하여 위원회 운영의 민주성·투명성·효율성 향상에 기여하고자 함.

☐ 주요내용

- 행정의 전문성·민주성·투명성·공정성 제고에 기여하도록 위원회 운영 기본원칙을 정함(제3조)
- 위원회의 설치요건 및 구성에 대하여 규정함(제6조~제7조)
- 회의 개최 7일전까지 회의일정과 안건 등을 위원에게 통보하도록 하며, 공개를 원칙으로 하는 등 위원회의 운영원칙을 정함(제9조)
- 위원회의 존속기한을 조례로 명시하도록 하되, 5년의 범위에서 위원회의 목적을 달성하는데 필요한 최소한의 기간으로 하도록 함(제11조)
- 위원회의 통합 및 폐지에 대한 내용을 정함(제15조)
- 위원회 운영 평가결과 및 정비계획의 공개에 대한 내용을 규정함(제16조)

인천광역시의회의 의결을 얻은 인천광역시 각종 위원회의 설치·운영에 관한 조례를 이에 공포한다.

인 천 광 역 시 장 박 남 춘

2019년 1월 7일

인천광역시조례 제6051호

인천광역시 각종 위원회의 설치·운영에 관한 조례

제1조(목적) 이 조례는 인천광역시 소속 위원회의 설치·운영에 관한 사항을 규정함을 목적으로 한다.

제2조(정의) 이 조례에서 사용하는 용어의 뜻은 다음과 같다.

1. “위원회”란 위원회, 심의회, 협의회 등 명칭을 불문하고 인천광역시(이하 “시”라 한다) 소관 사무에 관하여 자문에 응하거나 조정, 협의, 심의 또는 의결 등을 하기 위하여 「지방자치법」 제116조 및 제116조의2에 따라 설치된 기관을 말한다.
2. “담당부서”란 법령 또는 조례에 따라 위원회를 설치하고 운영하는 부서를 말한다.
3. “총괄부서”란 인천광역시 각종 위원회의 운영 실태 등을 전반적으로 관리하는 부서를 말한다.

제3조(기본원칙) ① 인천광역시장(이하 “시장”이라 한다)은 위원회를 시정의 전문성을 제고하여 합리적인 정책추진을 도모하고, 다양한 의견수렴을 통하여 이해관계를 조정하는 등 행정의 전문성·민주성·투명성·공정성 제고에 기여하도록 운영하여야 한다.

② 위원회는 법령 또는 조례에 규정된 기능과 권한을 넘어서 시민의 권리를 제한하거나 새로운 의무를 부과하는 내용 등에 대한 자문을 하거나 조정·협의·심의·의결 등을 하여서는 아니 된다.

③ 위원회는 공정하고 객관적인 조정·협의·심의·의결 등이 이루어질 수 있도록 의안심의 등의 투명성이 확보되어야 하며, 전문성과 윤리의식이 높은 위원으로 구성되어야 한다.

제4조(적용범위) 이 조례는 시가 그 소관 사무에 관하여 설치·운영하는 위원회에 대하여 적용한다.

제5조(다른 조례와의 관계) 위원회의 설치·운영 등에 관한 다른 조례를 제정하거나 개정하는 경우에는 이 조례의 목적과 기본원칙에 맞도록 하여야 한다.

제6조(위원회의 설치) ① 시장은 위원회를 설치하는 경우에는 다음 각 호의 요건을 갖추어야 한다.

1. 고도의 전문적인 지식이나 경험 있는 사람의 의견을 들어 결정할 필요가 있을 것
2. 주민 의사의 반영과 이해관계의 조정 등 특히 신중한 절차를 거쳐 처리할 필요가 있을 것
3. 다른 위원회의 업무와 중복되지 아니하고 독자성이 있을 것

② 담당부서의 장은 위원회를 설치하려면 미리 위원회 업무를 총괄하는 부서의 장과 협의하여야 한다.

③ 시장은 위원회를 설치할 경우 다음 각 호의 사항을 조례로 명시하여야 한다.

1. 설치 목적·기능 및 성격
2. 위원의 구성 및 임기
3. 존속 기한(존속기한이 있는 경우에 한정한다)
4. 위원의 결격사유, 제척·기피·회피(시민의 권리·의무와 관련되는 인가·허가, 분쟁 조정 등 특히 공정하고 객관적인 심의·의결이 필요한 경우에 한정한다)

5. 회의의 소집 시기, 의사정족수 및 의결정족수
6. 위원장의 권한 및 위원장의 업무 대행자
7. 분과위원회, 실무위원회를 둘 경우 그 구성 및 운영에 관한 사항

제7조(위원회의 구성) ① 위원회는 설치 목적을 효율적으로 달성하기 위하여 필요한 적정 인원으로 구성한다.

② 공무원이 아닌 위원의 임기는 특별한 경우를 제외하고는 3년을 넘지 아니하도록 하여야 한다. 다만 다른 법령·조례 등에 규정된 경우는 제외한다.

③ 위원회 담당부서의 장은 위원을 위촉 할 경우 총괄부서의 장과 사전에 협의하여야 하며, 같은 사람이 3개 위원회를 초과하여 위촉되거나 같은 위원회에서 6년을 초과하여 연임되지 않도록 하여야 한다(위촉 해제 후 비위촉기간이 1년이 경과하지 아니한 경우에는 다시 위촉할 수 없다). 다만, 다음 각 호의 어느 하나에 해당하는 경우에는 예외로 한다.

1. 시의회가 추천한 시의원을 위원으로 위촉하는 경우
2. 특수전문분야로서 위원회에 참여할 수 있는 사람이 한정되어 있는 경우
3. 특정한 안건을 처리한 후 해산되는 위원회의 경우
- ④ 시장은 정책결정을 위하여 각종 위원회 등을 설치·운영하는 경우에는 위촉직 위원 중 특정성별이 위촉직 위원 수의 10분의 6을 초과하지 아니하도록 하여야 한다.
- ⑤ 위원회의 효율적 운영을 위하여 필요하면 위원회에 분과위원회, 실무위원회 등을 둘 수 있다.
- ⑥ 위원회의 사무를 처리하기 위해 간사와 서기를 둘 수 있다.

제8조(위원의 위촉 해제) 시장은 위원이 다음 각 호의 어느 하나에 해당하는 경우에는 임기 만료 전이라도 해당 위원을 위촉 해제할 수 있다. 다만, 법령이나 다른 조례에서 특별히 정한 경우에는 제외한다.

1. 위원 스스로가 위촉 해제를 희망한 경우

2. 장기 치료를 요하는 질병 또는 6개월 이상의 국외체류 등으로 직무를 수행하기 어려운 경우
3. 위원회 직무와 관련하여 알게 된 비밀을 누설하였거나 그 내용을 개인적으로 이용한 경우
4. 위원회의 직무와 관련하여 비위 사실이 있거나 위원직을 유지하기에 적합하지 않다고 인정되는 비위 사실이 발생한 경우
5. 회피신청 대상자에 해당함에도 불구하고 회피하지 아니한 경우
6. 직무태만, 품위손상이나 그 밖의 사유로 인하여 위원으로 적합하지 아니하다고 인정되는 경우

제9조(위원회의 운영) ① 위원장은 회의 개최 7일 전까지 회의 일정과 안건 등을 위원에게 통보하여야 한다. 다만, 긴급한 사유로 위원회를 개최할 필요가 있거나 보안과 관련된 사항 등은 그러하지 아니하다.

② 위원회는 회의 안건과 관련된 이해관계인이 있는 경우 그 의견을 듣거나 회의에 참석하게 할 수 있다.

③ 「인천광역시의회 운영에 관한 조례」 제38조에 따른 관계 공무원이 참석하는 위원회의 경우 인천광역시의회 본회의 및 상임위원회 회의 중에는 회의 개최를 하지 아니 하여야 한다. 다만, 법령 또는 조례 등에서 정한 심의·의결기한 등으로 회의개최가 불가피한 경우에는 예외로 한다.

④ 위원회는 특정한 위원에 의하여 부당하게 심의·의결이 되지 아니하도록 공정하게 운영되어야 한다.

⑤ 위원회의 회의는 공개를 원칙으로 한다. 다만, 다른 법령이나 조례의 규정에 따라 비공개를 원칙으로 한 경우에는 그러하지 아니하다.

제10조(회의록 작성 및 공개) ① 시장은 다른 법령·조례 등에 특별한 규정이 있는 경우를 제외하고, 다음 각 호의 사항을 포함한 위원회 회의록을 기록·보관하여야 한다.

1. 회의의 명칭
2. 개최기관

3. 일시 및 장소

4. 참석자 및 배석자 명단

5. 진행 순서

6. 상정 안건

7. 발언 내용

8. 결정 사항 및 표결 내용

9. 그 밖에 시장 또는 위원회가 정하는 사항

② 시장은 제1항의 회의록과 함께 속기록 또는 녹음기록 중 어느 하나를 통하여 위원회 회의 내용을 기록하여야 한다. 다만, 녹음기록으로 기록한 경우에는 필요한 때에 녹취록으로 작성한다.

③ 공개대상 위원회의 위원장은 안건 심사 전에 해당 위원회의 토론 내용이 회의록으로 작성되어 시민에게 공개될 수 있다는 사실을 위원들에게 충분히 알려주어야 한다.

④ 제1항에 따라 작성된 회의록은 회의종료 후 15일 이내에 해당 위원들에게 열람하고 이의가 없는 경우 위원 2명에게 운번제로서 명하도록 하여야 한다. 다만, 불가피한 경우 위원장 보고로 대신할 수 있다.

⑤ 제1항에 따라 작성된 회의록은 인천광역시의회 의 요구가 있거나 정당한 청구인의 청구가 있는 경우에는 공개하여야 한다. 다만, 법령이나 조례에 비공개 정보로 규정된 경우는 제외한다.

제11조(사무기구 등) 위원회에는 사무기구를 설치하거나 상근인 전문위원 등의 직원을 둘 수 없다. 다만, 다른 법령의 규정에 따라 설치하거나 둘 수 있는 경우에는 그러하지 아니하다.

제12조(위원회의 존속기한) ① 시장은 위원회를 설치할 때에 계속 존속시켜야 할 명백한 사유가 없는 경우에는 해당 위원회의 존속기한을 조례에 명시하여야 한다.

② 제1항의 존속기한은 5년의 범위에서 위원회의 목적을 달성하는데 필요한 최소한의 기간으로 한다.

제13조(수당) 위원회 회의에 출석하는 위원에게는 「인천광역시 위원회 수당 및 여비 지급 조례」에서 정하는 바에 따라 예산의 범위에서 수당과 여비를 지급할 수 있다.

제14조(위원회 활동 점검 등) ① 시장은 매년 소관 위원회의 운영 실적과 예산집행 내용 등을 종합한 위원회 운영 평가를 실시하여야 한다.

② 시장은 제1항의 평가를 반영하여 다음 각 호를 포함하는 자체 정비계획을 수립하여야 한다.

1. 위원회의 설치 및 폐지에 관한 사항
2. 위원회의 통·폐합 등 정비에 관한 사항
3. 위원회 존속기간의 연장에 관한 사항
4. 위원회 운영 개선 및 평가에 관한 사항
5. 그 밖에 시장이 인정한 사항

제15조(위원회의 통합·폐지) 시장은 위원회가 각 호의 어느 하나에 해당하는 경우에는 해당 위원회를 통합 또는 폐지할 수 있다.

1. 위원회의 설립 목적이 달성된 경우
2. 위원회의 기능이 상실되었거나 설치근거가 소멸된 경우
3. 위원회의 기능이 유사하거나 중복된 경우
4. 위원회의 운영 실적이 저조한 경우
5. 위원회 존속기한이 경과한 경우

제16조(위원회 운영 등 공개) 시장은 제14조에 따른 위원회 운영 평가 결과 및 위원회 정비계획을 인터넷 홈페이지 등에 공개하고 의회의 요구가 있는 경우 이를 제출하여야 한다. 다만, 관련 법령에 따라 비공개로 처리하여야 하는 사항에 대하여는 그러지 아니한다.

제17조(시행규칙) 이 조례의 시행에 관하여 필요한 사항은 규칙으로 정한다.

부칙

제1조(시행일) 이 조례는 공포한 날부터 시행한다.

제2조(다른 조례의 폐지) 인천광역시 각종 위원회 회의록 작성 및 공개 조례를 폐지한다.

제3조(경과조치) 이 조례 시행 당시 설치·운영 중인 위원회는 이 조례에 따라 적합하게 설치·운영된 위원회로 본다.

제4조(존속기한에 대한 적용례) 제12조의 규정은 이 조례 시행 이후 조례의 제정 또는 개정으로 설치되는 위원회부터 적용한다.

인천광역시조례(공포)

☐ 제 명 : 인천광역시 시민인권보장 및 증진에 관한 조례

☐ 제정이유

인천시민의 인권을 보호하고 증진하기 위한 정책을 수립·집행하도록 함으로써, 모든 시민이 인간으로서의 존엄과 가치를 실현하여 행복한 삶의 권리를 누릴 수 있도록 하고자 함.

☐ 주요내용

- 시민의 인권보장 및 증진을 위한 시장의 책무를 규정함(제4조)
- 시장은 시민의 인권보장 및 증진을 위하여 5년마다 인권보장 및 증진 기본계획을 수립·시행하여야 함(제6조)
- 시장은 시민의 인권보장 및 증진에 관한 정책개발과 집행, 교육 등을 안정적이며 효율적으로 추진하기 위하여 인천광역시 인권센터를 설치·운영할 수 있음(제9조)
- 시민의 인권보장 및 증진 시책을 심의하기 위하여 인천광역시 인권보장 및 증진위원회를 설치하며, 위원회의 구성·운영내용을 규정함(제11조~제15조)

인천광역시의회 의결을 얻은 인천광역시 시민인권보장 및 증진에 관한 조례를 이에 공포한다.

인 천 광 역 시 장 박 남 춘

2019년 1월 7일

인천광역시조례 제6052호

인천광역시 시민인권보장 및 증진에 관한 조례

제1조(목적) 이 조례는 인천광역시가 인천시민의 인권을 보호하고 증진하기 위한 정책을 수립·집행하도록 함으로써, 모든 시민이 인간으로서의 존엄과 가치를 실현하여 행복한 삶의 권리를 누릴 수 있도록 함을 목적으로 한다.

제2조(정의) 이 조례에서 사용하는 용어의 뜻은 다음과 같다.

1. “인권”이란 「대한민국 헌법」 및 법률에서 보장하거나 대한민국이 가입·비준한 국제인권조약 및 국제관습법에서 인정하는 인간으로서의 존엄과 가치 및 자유와 권리를 말한다.
2. “시민”이란 인천광역시(이하 “시”라 한다)에 주소를 둔 사람, 체류하고 있는 사람, 시에 소재하는 사업 또는 사업장에서 노동하는 사람을 말한다.

제3조(다른 조례와의 관계) ① 시민의 인권보장 및 증진과 관련한 다른 조례를 제정 또는 개정하는 경우에는 이 조례에 부합하도록 하여야 한다.

- ② 시민의 인권 보호 및 증진에 관하여 다른 조례에 특별한 규정이 있는 경우를 제외하고는 이 조례에서 정하는 바에 따른다.

제4조(시장의 책무) ① 인천광역시장(이하 “시장”이라 한다)은 시민의 인권보장 및 증진을 위하여 노력하여야 하며, 관련 시책을 적극 발굴하여 이에 필요한 행정 및 재정상 조치를 하여야 한다.

② 시장은 시민에 대한 인권침해가 발생한 경우 인권 침해 시정을 위해 노력하여야 한다.

③ 시장은 인권정책 수립에 있어 시민의 참여를 최대한 보장하여야 한다.

④ 시장은 인권보장 및 증진시책을 추진하는 과정에서 필요한 경우 국가인권위원회를 비롯한 국가 및 지방자치단체 등과 협력할 수 있다.

제5조(시민의 권리와 협력) ① 모든 시민은 「대한민국 헌법」과 「국가인권위원회법」 등 관계법령에서 금지하는 차별을 받지 아니한다.

② 시민은 인권이 존중되는 지역사회를 실현하는 주체라는 점을 인식하여 인권의식의 향상에 노력하고, 시의 인권시책 수립 및 시행에 참여하고 협력한다.

제6조(인권보장 및 증진 기본계획의 수립) ① 시장은 시민의 인권보장 및 증진을 위하여 5년마다 인권보장 및 증진 기본계획(이하 “기본계획”이라 한다)을 수립·시행하여야 한다.

② 기본계획에는 다음 각 호의 사항이 포함되어야 한다.

1. 인권보장 및 증진 정책의 기본방향
2. 분야별 핵심 정책과제, 추진 목표 및 실행계획
3. 여성·아동·청소년·노인·이주민·장애인 등 인권취약계층의 권리를 보호하기 위한 계획
4. 기본계획의 추진 및 실행을 위한 소요재원
5. 인권 관련 조사·연구 및 인권교육 실시
6. 인권 보호와 증진을 위한 국가 및 타 지방자치단체와의 협력
7. 인권지표(수) 개발 및 시행
8. 인권영향평가 실시
9. 그밖에 인권도시 추진과 시민의 인권보장 및 증진에 필요한 사항

- ③ 시장은 기본계획을 수립할 경우 공청회, 토론회 등을 통하여 시민 등의 의견을 수렴하여야 한다.
- ④ 시장은 인권 관련 실태조사를 실시하고, 그 결과를 인권정책 기본계획 수립에 반영하여야 한다.
- ⑤ 인천광역시 인권위원회는 기본계획 기간이 만료된 후 6개월 이내에 그 추진사항 평가에 대하여 의견을 제시할 수 있다.
- ⑥ 시장은 기본계획을 기초로 하여 매년 연도별 인권정책 시행 계획을 수립하여 시행하여야 한다.

제7조(인권교육 체계구축) ① 시장은 인권교육 제도화 및 인권교육 체계 구축 등을 통해 인권의식을 높이고 인권문화를 확산시키기 위하여 다음 각 호의 사업을 시행하여야 한다.

1. 소속 공무원 및 시 산하 출자·출연기관과 시장의 지도·감독을 받는 법인이나 단체에 종사하는 직원 등을 대상으로 연 1회 이상 인권교육 실시
 2. 인권교육 교재 개발 및 인권교육 강사 양성·지원
 3. 인권교육의 효율적 실시를 위한 인권교육네트워크 구성 및 운영
 4. 공공기관, 기업체, 민간단체 등에 대한 인권교육 권고 및 지원
 5. 그 밖에 인권교육을 위해 필요한 사항
- ② 시장은 제1항의 인권교육 시행 및 인권교육 체계 마련 시 필요한 경우 교육감 및 국가인권위원회 등과 협력할 수 있다.

제8조 (인권보고서 발간) 시장은 2년 주기로 인천시민 인권보고서를 발간하여야 한다.

제9조(인권센터의 설치) ① 시장은 시민의 인권보장 및 증진에 관한 정책개발과 집행, 교육 등을 안정적이며 효율적으로 추진하기 위하여 인천광역시 인권센터(이하 “인권센터”라 한다)를 설치·운영할 수 있다.

② 인권센터의 업무는 다음 각 호와 같이 한다.

1. 인권 관련 실태조사
 2. 인권침해사항에 대한 접수 및 상담
 3. 인권 보장과 증진을 위한 시책 연구, 프로그램 개발 및 교육, 홍보
 4. 인권지수 연구 및 개발 관련 사항
 5. 인권영향 평가에 관한 사항
 6. 인권교육 및 인권교육 네트워크 구축에 관한 사항
 7. 인천시 인권위원회의 효율적 운영을 위해 필요한 사항으로 위원장이 요청하는 사항
 8. 그 밖에 시민의 인권 보호와 증진을 위하여 필요한 사항
- ③ 시장은 인권센터의 효율적인 관리·운영을 위하여 인권 관련 비영리법인 또는 비영리 민간단체에 위탁할 수 있다.
- ④ 제3항에 따라 인권센터의 관리·운영을 위탁하는 경우 필요한 경비의 전부 또는 일부를 예산의 범위에서 지원할 수 있다.

제10조(인권보장 및 증진활동 지원 및 교류 협력 등) ① 시장은 인권보장 및 증진 시책을 추진하기 위하여 인권관련 기관 또는 단체에 대하여 필요한 행정적·재정적 지원을 할 수 있다.

- ② 제1항에 따른 지원 절차 및 방법 등은 「인천광역시 재정운영 조례」로 정하는 바에 따른다.
- ③ 시장은 인권도시 구현을 위하여 국내외 정부·지방정부 및 비정부기구와 교류 및 협력사업 등을 실시할 수 있다.
- ④ 시장은 제3항에 따른 교류 및 협력사업 등을 위해 관련 공무원 또는 전문가 등에게 소요되는 경비를 예산의 범위 안에서 지급할 수 있다.

제11조(위원회의 설치 및 업무) ① 인권보장 및 증진 시책을 심의하기 위하여 인천광역시 인권보장 및 증진위원회(이하 “인권위원회”라 한다)를 둔다.

- ② 인권위원회는 다음 각 호의 사항을 수행한다.

1. 제6조 제1항에 따른 기본계획의 수립에 대한 심의, 자문
 2. 제6조 제6항에 따른 연도별 시행계획 수립에 대한 심의, 자문
 3. 기본계획에 따른 시책 추진에 관한 사항 심의, 자문
 4. 인권센터 운영에 관한 자문
 5. 제16조제2항에 따른 정책 등의 의견제시
 6. 그 밖의 시장 또는 위원장이 필요하다고 인정하는 사항
- ③ 인권위원회는 제2항에서 규정하는 것 이외에 시민의 인권보장 및 증진에 관하여 필요하다고 인정되는 사항에 대하여 시장에게 의견을 제시할 수 있다.
- ④ 시장은 인권위원회의 심의 의견을 존중하고, 권고사항에 대하여 필요한 조치를 이행하기 위하여 노력하여야 한다.

제12조(인권위원회의 구성 등) ① 인권위원회는 위원장 1명과 부위원장 1명을 포함한 15명 이내의 위원으로 구성하며, 위원장과 부위원장은 위원 중에서 호선한다.

② 위원장은 인권위원회를 대표하고 인권위원회의 업무를 총괄한다. 위원장이 부득이한 사유로 직무를 수행할 수 없을 때에는 부위원장이 그 직무를 대행한다.

③ 위원은 인권업무를 총괄하는 부서의 국장을 당연직 위원으로 하고, 다음 각 호의 어느 하나에 해당하는 사람 중에서 시장이 위촉한다.

1. 시의원 1인을 포함한 시의회가 추천한 2인
2. 인권분야에 대한 전문지식이 있고 학계에서 인권 관련 연구 경험이 있는 사람
3. 인권분야 정부기관, 비영리 민간단체 및 법인, 국제기구 등에서 근무경험이 있는 사람
4. 인권분야에 대한 전문지식이 있거나 인권분야 근무경험이 있고, 인권관련 비영리 민간단체 및 법인으로부터 추천을 받은 사람

④ 위촉직 위원은 특정 성별이 위촉직 위원의 10분의 6을 초과하지 않도록 한다.

⑤ 위원의 임기는 2년으로 하고 연임할 수 있으며, 공무원이 아닌 위원의 사임 등으로 인하여 새로 위촉된 위원의 임기는 전임위원 임기의 남은 기간으로 한다.

제13조(위원의 해촉) 시장은 다음 각 호의 어느 하나에 해당하는 경우 위원을 해촉할 수 있다.

1. 위원이 임기 중에 사망하였거나 일신상의 사유로 직무를 수행하기 어려운 경우
2. 위원이 직무를 더 이상 수행하지 않겠다는 뜻을 명시적으로 밝힌 경우
3. 직무상 알게 된 비밀을 누설하거나 또는 위원회의 회의에 자주 불참하는 경우
4. 인권에 어긋나는 활동을 하여 위원회의 품위에 손상을 입혔다고 위원회가 의결한 경우

제14조(인권위원회의 운영) ① 인권위원회의 회의는 매년 4회 개최되는 정기회와 위원장이 필요하다고 인정하거나 재적위원 3분의 1 이상의 요구가 있는 경우에 개최되는 임시회로 구분하여 운영한다.

② 인권위원회의 회의는 재적위원 과반수의 출석으로 개의하고, 출석위원 과반수의 찬성으로 의결한다.

③ 인권위원회의 업무를 효율적으로 수행하기 위하여 소위원회를 둘 수 있다.

④ 인권위원회의 모든 회의는 공개하며, 회의록을 작성하여 누구나 열람할 수 있도록 비치하여야 한다. 다만, 사안의 성격상 공개하는 것이 적절하지 않거나 관련된 사람들의 인권을 보호할 필요가 있는 경우에는 인권위원회의 의결로써 회의를 비공개로 하거나 회의록의 열람을 제한할 수 있다.

⑤ 인권위원회에 출석한 공무원이 아닌 위원에 대하여는 예산의 범위 내에서 「인천광역시 위원회 수당 및 여비 지급 조례」에 따라 수당과 여비를 지급할 수 있다.

⑥ 이 조례에서 규정한 것 외에 위원회의 운영에 필요한 사항은 위원회의 의결을 거쳐 위원장이 정한다.

제15조(간사) 위원회의 업무를 처리하기 위하여 위원회에 간사 1명을 두되, 간사는 시 인권업무 부서의 장이 된다.

제16조(정책 등의 개선 권고) ① 시장은 인권의 보호와 향상에 중대한 영향을 미치는 내용의 정책을 수립하거나 시행할 경우 인권위원회의 심의·자문을 받아야 한다.

② 인권위원회는 시의 자치법규, 정책 등이 시민의 인권에 중대한 영향을 미친다고 판단될 때에는 시장에게 의견을 제시할 수 있다.

③ 시장은 제2항의 규정에 의한 인권위원회의 권고를 받은 경우 그 권고사항을 이행하기 위하여 노력하여야 한다.

제17조(인권보호관) ① 시장은 시민의 인권보장과 증진을 위하여 인권보호관을 둘 수 있다.

② 인권보호관의 구성 및 운영에 필요한 사항은 시장이 따로 정한다.

제18조(시행규칙) 이 조례의 시행에 관하여 필요한 사항은 규칙으로 정한다.

부 칙

이 조례는 공포한 날부터 시행한다.

인천광역시조례(공포)

☐ 제 명 : 인천광역시의회 의원 행동강령 조례 일부개정조례

☐ 개정이유

2018. 1. 17일자로 「부정청탁 및 금품등 수수의 금지에 관한 법률 시행령」이 개정됨에 따라 상위법 개정내용에 맞추어 동 조례를 정비함으로써 의원이 준수하여야 할 행동기준을 명확하게 하고자 하는 사항임.

☐ 주요내용

- 사교·의례 등을 목적으로 제공되는 음식물·경조사비 등 중 의원이 수수 가능한 금전 등의 가액 범위를 정함(제11조)
- 외부장의 등의 사례금 상한액을 정함(제14조)
- 동 조례의 ‘별표 1’과 ‘별표 2’를 삭제함

인천광역시의회 의원행동강령 조례 일부개정조례를 이에 공포한다.

인천광역시장 박 남 춘

2019년 1월 7일

인천광역시조례 제6053호

인천광역시의회 의원 행동강령 조례 일부개정조례

인천광역시 의원 행동강령 조례 일부를 다음과 같이 개정한다.

제11조제3항제1호 중 “별표 1”을 “「부정청탁 및 금품등 수수의 금지에 관한 법률 시행령」 별표 1”로 한다.

제14조제1항 중 “별표 2”를 “「부정청탁 및 금품등 수수의 금지에 관한 법률 시행령」 별표 2”로, “4급이상”에 해당하는 금액”을 “금액”으로 한다.

별표 1 및 별표 2를 각각 삭제한다.

부칙

이 조례는 공포한 날부터 시행한다.

인천광역시조례(공포)

☐ 제 명 : 인천광역시 재난 및 안전관리 기본 조례

☐ 제정이유

현재 재난 및 안전에 관련된 조례가 「인천광역시 재난 및 안전관리 기구의 구성 운영 조례」, 「인천광역시 안전관리 민관협력위원회 구성 및 운영 조례」, 「인천광역시 사회재난 구호 및 복구 지원 등에 관한 조례」로 운용됨에 따라 각각의 조례에서 정한 사항만을 한정적으로 운영되고 있는 점을 보완하고, 재난관리 업무를 종합적·체계적으로 추진하기 위한 제도적 기반을 마련하여 인천의 특성에 맞는 차별화된 안전관리를 도모하고자 함.

☐ 주요내용

- 재난 및 안전에 대한 시장의 책무와 시민의 권리 및 책무를 규정함.(제3조~제5조)
- 안전관리위원회와 그의 실무기구인 안전정책실무조정위원회, 재난방송협의회 및 안전관리민관협력위원회의 구성 및 운영에 관한 사항(제6조~제14조)
- 재난안전대책본부의 설치 및 운영에 관한 사항(제15조~제36조)
- 재난안전상황실의 설치 및 기능에 관한 사항(제37조~제38조)
- 안전관리자문의 설치 및 운영에 관한 사항(제39조~제40조)
- 사회재난 구호 및 복구 지원에 관한 사항(제41조~제51조)
- 재난의 예방 및 대비에 관한 조치사항(제52조~제56조)
- 재난대응 및 복구활동에 관한 사항(제57조~제59조)
- 국제교류 및 안전문화조성에 관한 사항(제60조~제67조)

인천광역시의회 의결을 얻은 인천광역시 재난 및 안전관리 기본 조례를 이에 공포한다.

인 천 광 역 시 장 박 남 춘

2019년 1월 7일

인천광역시조례 제6054호

인천광역시 재난 및 안전관리 기본 조례

제1장 총칙

제1조(목적) 이 조례는 「재난 및 안전관리 기본법」에서 위임받은 사항을 규정하고, 각종 재난으로부터 인천시민의 생명과 재산 및 도시기능을 보호하기 위하여 인천광역시의 재난 및 안전관리체계를 확립하며, 재난의 예방·대비·대응·복구와 안전문화활동, 그 밖에 안전관리에 필요한 사항을 규정함을 목적으로 한다.

제2조(정의) 이 조례에서 사용하는 용어의 뜻은 다음과 같다.

1. “재난”이란 「재난 및 안전관리 기본법」(이하 “법”이라 한다) 제3조제1호가목의 자연재난과 나목의 사회재난을 말한다.
2. “자연재난대책기간”이란 자연재난 중 「재난 및 안전관리 기본법 시행령」(이하 “령”이라 한다) 제13조 각 호의 어느 하나에 해당하는 대규모 자연재난이 발생하거나 발생할 우려가 있는 다음 각 목의 구분에 따른 기간을 말한다. 다만, 제17조제1항에 따른 재난 안전대책본부장은 자연재난의 총괄·조정 등을 위하여 필요하다고 인정하는 경우에는 기간을 조정할 수 있다.

- 가. 여름철의 경우 : 매년 5월 15일부터 10월 15일까지
- 나. 겨울철의 경우 : 매년 11월 15일부터 다음 연도 3월 15일까지
3. “사회재난대책기간”이란 사회재난 중 영 제13조 각 호의 어느 하나에 해당하는 대규모 재난이 발생할 우려가 있는 때나, 발생한 때부터 재난의 복구가 완료된 때까지의 기간을 말한다.
4. “예방”이라 함은 평상시 재난 위험 요인을 감소시키기 위하여 사전에 수행하는 재난예방사업, 각종 예방계획의 수립 등 재난 예방을 위한 일련의 활동을 말한다.
5. “대비”라 함은 재난이 발생하였을 때를 가정하여 재난 상황 하에서 수행하여야 할 제반활동을 미리 준비하는 단계로 재난대비 교육·훈련, 매뉴얼 정비, 비상대처계획수립 등의 일련의 활동을 말한다.
6. “대응”이라 함은 재난 발생시 대처하는 일련의 활동으로 현장지휘, 응급조치, 긴급구조, 상황관리, 기관간의 협조·지원 등 피해를 최소화하기 위하여 수행하는 제반 활동을 말한다.
7. “복구”라 함은 재난발생 이전상태로 회복시키기 위한 활동으로 복구 계획의 수립·시행, 재난상황 대응체계의 평가, 개선대책 등을 포함한 일련의 활동을 말한다.
8. “지역재난관리책임기관”이란 영 별표1의2에 따른 재난관리책임기관 중 인천광역시(이하 “시”라 한다)의 관할 구역에 있는 기관을 말한다.
9. “재난관리주관기관”이란 재난이나 그 밖의 각종 사고에 대하여 그 유형별로 예방·대비·대응 및 복구 등의 업무를 주관하여 수행하도록 영 별표1의3에 따른 관계 중앙행정기관을 말한다.
10. “안전문화활동”이란 안전교육, 안전훈련, 홍보 등을 통하여 안전에 관한 가치와 인식을 높이고 안전을 생활화하도록 하는 등 재난이나 그 밖의 각종 사고로부터 안전한 사회를 만들어 가기 위한 활동을 말한다.

제3조(시장의 책무) ① 인천광역시장(이하 “시장”이라 한다)은 재난이나 그 밖의 각종 사고를 예방하고 재난발생시 그 피해를 최소화

하기 위하여 재난 및 안전관리시책을 마련하여야 하며, 재난 발생 후에는 시민생활의 안정과 재난 복구를 위해 최대한 노력하여야 한다.

② 시장은 제1항의 원활한 시행을 위하여 조직 및 인력과 필요한 예산을 확보하여야 한다.

③ 시장은 재난 및 안전관리 시책의 수립 및 실시에 관해 시민의 협력을 구함과 동시에 시민이 자율적으로 행하는 재난예방활동에 대하여 적극적으로 지도, 조언, 지원 및 협력하여야 한다.

④ 시장은 재난 및 안전관리 시책의 수립 및 실시에 관해 다른 지방자치단체, 관계기관 등의 협력이 필요하다고 인정될 때에는 해당 기관에 대해 협력을 요청하고, 관계기관 등으로부터 협력의 요청이 있을 때에는 이에 응하여야 한다.

제4조(시민의 권리) ① 시민은 누구나 각종 재난으로부터 안전하게 보호받으며 안심하고 생활할 권리를 가진다.

② 시민은 누구나 시의 재난 및 안전관리 시책 수립 및 추진 과정에 참여할 권리를 가진다.

③ 시민은 누구나 재난 및 안전관리와 관련한 자율적인 조직을 구성하여 활동할 수 있다.

제5조(시민의 책무) ① 시민은 재난이나 그 밖의 각종 사고가 언제 어디서나 발생할 수 있다는 것을 인식하고, 자신의 생명·신체·재산을 스스로 보호하며, 타인의 안전을 침해하지 않도록 노력하여야 한다.

② 시민은 자신이 소유·점유하고 있는 건물이나 시설 등에서 재난이나 그 밖의 각종 사고가 발생하지 않도록 다음 각 호의 조치를 취하여야 한다.

1. 가구의 전도방지
2. 화재 방지
3. 식음료 및 식량 확보
4. 피난경로, 장소 및 방법 등에 대한 확인

5. 침수, 폭염, 폭설, 한파 등 재난을 대비하기 위한 사전조치

③ 시민은 지역사회 일원으로서 재난 및 안전사고 예방에 관한 책임의식을 가지며, 재난 후에는 상호 협력하여 거주지의 복구 및 재건을 위해 노력하여야 한다.

④ 시민은 시와 군·구가 수립·시행하는 재난 및 안전관리시책에 협력하여야 한다.

제2장 재난 및 안전관리기구

제1절 인천광역시안전관리위원회

제6조(안전관리위원회의 설치 및 기능) 시장은 법 제11조제1항에 따라 시의 재난 및 안전관리에 관한 다음 각 호의 사항을 심의·조정하기 위하여 인천광역시안전관리위원회(이하 “안전관리위원회”라 한다)를 둔다.

1. 재난 및 안전관리정책에 관한 사항
2. 안전관리계획에 관한 사항
3. 지역재난관리책임기관이 수행하는 재난 및 안전관리 업무의 추진에 관한 사항
4. 재난이나 그 밖의 각종 사고가 발생하거나 발생할 우려가 있는 경우 이를 수습하기 위한 관계기관 간 협력에 관한 사항
5. 다른 법령이나 조례에 따라 해당 위원회의 권한에 속하는 사항
6. 그 밖에 위원장이 회의에 부치는 사항

제7조(안전관리위원회의 구성 등) ① 안전관리위원회는 위원장 1명을 포함한 40명 이내의 위원으로 구성하되, 위원장은 시장이 되고, 위원은 다음 각 호의 사람이 된다.

1. 행정부시장
2. 시민안전본부장
3. 인천지방경찰청장

4. 시 지역 관할 군부대장
5. 인천광역시교육감
6. 지역재난관리책임기관의 장(군수·구청장을 제외한다)
7. 시의 관할구역 안에 소재하는 재난관리와 관련이 있는 기관·단체의 장
8. 시장이 필요하다고 인정하는 안전관련 실·국장
9. 재난관리에 관한 풍부한 경험과 식견을 갖춘 사람 중 시장이 위촉하는 사람
- ② 위원장이 부득이한 사유로 직무를 수행할 수 없을 때에는 행정부시장이 그 직무를 대행한다.
- ③ 안전관리위원회 위원 및 제11조에 따른 실무위원회의 위원이 소속된 기관의 장은 조직의 개편, 인사발령 등으로 인하여 해당 위원이 교체된 경우에는 이를 지체없이 위원장에게 통보하여야 한다.

제8조(안전관리위원회 위원의 임기 등) 위촉직 위원의 임기는 2년으로 하되, 연임할 수 있다. 다만, 위원장은 위원회의 운영상 필요한 경우 또는 다음 각 호의 어느 하나에 해당하는 경우 위촉직 위원을 임기 만료 전이라도 해촉할 수 있으며, 보궐 위원의 임기는 전임위원 임기의 남은 기간으로 한다.

1. 품위손상 등 위원의 직무를 수행하는데 부적합하다고 인정되는 경우
2. 장기치료를 요하는 질병 등으로 인하여 그 임무를 수행하기 어려운 경우
3. 위원 본인이 사직을 원하는 경우 등

제9조(안전관리위원회의 회의) ① 안전관리위원회의 회의는 위원장이 필요하다고 인정하는 때에 소집하고 회의 개최일 5일 전까지 회의에 관한 사항을 각 위원에게 통지하여야 한다. 다만, 긴급하거나 부득이한 사유가 있는 경우에는 그러하지 아니한다.

- ② 회의는 재적위원 과반수의 출석으로 개의하고, 출석위원 과반수의 찬성으로 의결한다.

제10조(운영세칙) 이 조례에서 정한 것 외에 안전관리위원회의 운영에 관하여 필요한 사항은 안전관리위원회의 의결을 거쳐 위원장이 정한다.

제11조(안전정책실무조정위원회) ① 법 제11조제3항에 따라 시장은 안전관리위원회 회의에 부의될 의안을 사전 검토하고, 관계기관 간 협조사항을 정리하는 등 안전관리위원회의 효율적 운영을 도모하기 위하여 안전관리위원회에 안전정책실무조정위원회(이하 “실무위원회”라 한다)를 둘 수 있다.

② 실무위원회는 다음 각 호의 사무를 수행한다.

1. 안전관리위원회 심의안건에 대한 사전 검토·조정
2. 재난 및 안전관리에 관한 각종 계획의 시행을 위한 사전 검토 및 협의·조정
3. 재난 및 안전관리에 관한 관계기관 간 협조사항 처리
4. 그 밖에 안전관리위원회가 위임한 사항

③ 실무위원회의 위원장은 행정부시장이 되며, 위원은 안전관리위원회의 위원이 소속하는 기관·단체의 직원 중에서 해당 기관·단체의 장이 지명하는 사람이 된다.

④ 그 밖에 실무위원회 운영에 관해서는 제8조부터 제10조까지를 준용한다. 이 경우 “안전관리위원회”는 “실무위원회”로 본다.

제12조(재난방송협의회) ① 재난에 관한 예보·경보·통지나 응급조치 및 재난방송이 원활히 수행될 수 있도록 법 제12조제2항에 따라 시장은 안전관리위원회에 인천광역시재난방송협의회(이하 “방송협의회”라 한다)를 둘 수 있다.

② 방송협의회는 다음 각 호의 사항을 심의한다.

1. 재난에 관한 예보·경보·통지나 응급조치 및 재난관리를 위한 재난방송 내용의 효율적 전파 방안
2. 재난방송과 관련하여 시와 군·구 및 방송사업자 간의 역할분담 및 협력체제 구축에 관한 사항

3. 언론에 공개할 재난 관련 정보의 결정에 관한 사항
4. 그 밖에 재난방송이 원활하게 수행되도록 하기 위하여 필요한 사항으로서 방송협회의 위원장이 필요하다고 인정하는 사항
- ③ 방송협회는 위원장 1명과 부위원장 1명을 포함한 10명 이내의 위원으로 구성한다.
- ④ 방송협회의 위원장은 시민안전본부장이 되고, 부위원장은 대변인이 되며, 위원은 다음 각 호의 사람이 된다.
 1. 「방송법」 제2조제3호가목 또는 나목에 따른 시 소재 방송사업자
 2. 「고등교육법」에 따른 대학·산업대학·전문대학 및 기술대학에서 재난 또는 방송과 관련된 학문을 교수하는 사람으로서 조교수 이상의 직위에 있는 사람
 3. 재난 또는 방송 관련 연구기관이나 단체 또는 산업 분야에 종사하는 사람으로서 해당 분야의 경력이 5년 이상인 사람
- ⑤ 그 밖에 방송협회 운영에 관해서는 제8조부터 제10조까지를 준용한다. 이 경우 “안전관리위원회”는 “방송협회”로 본다.

제13조(안전관리민관협력위원회) ① 안전관리위원회 위원장은 법 제12조의2제2항에 따라 재난 및 안전관리에 관한 민관 협력관계를 원활히 하기 위하여 인천광역시안전관리민관협력위원회(이하 “협력위원회”라 한다)를 구성·운영할 수 있다.

② 협력위원회는 다음 각 호의 기능을 수행한다.

1. 재난 및 안전관리 민관협력활동에 관한 협의
2. 재난 및 안전관리 민관협력활동사업의 효율적 운영방안 협의
3. 재난발생 유형분류 및 사례수집 활용
4. 민관협력활성화를 위한 교육·훈련실시 및 참여
5. 평상시 재난 및 안전관리 위험요소 및 취약시설의 모니터링·제보
6. 재난 발생 시 인적·물적 자원 동원, 인명구조·피해복구 활동 참여, 이재민 지원서비스 제공 등에 관한 협의
7. 기타 협력위원회 위원장이 부의하는 재난안전 관련 사항 등

③ 협력위원회는 공동위원장 2명을 포함하여 30명 내외의 위원으로 구성하며 공동위원장은 다음 각 호의 사람이 된다.

1. 행정부시장

2. 제5항의 규정에 따라 위촉된 민간위원 중에서 호선된 사람

④ 시민안전본부장, 소방본부장은 당연직 위원이 된다.

⑤ 위원은 다음 각 호의 자격을 가진 사람 중에서 시장이 위촉한다.

1. 재난안전 활동에 적극적으로 참여하는 민간단체 대표

2. 재난안전 분야 업무관련 유관기관 단체·협회 등에 소속된 전문가

3. 그밖에 협력위원회 운영을 위해 시장이 필요하다고 인정하는 사람

⑥ 협력위원회의 활동은 평상시와 재난 발생시로 구분하여 운영한다.

1. 평상시: 재난예방 및 안전개선 활동을 수행하는 민간단체, 재난 안전점검 전문가 위주로 재난안전 예방활동을 수행한다.

2. 재난 발생시: 민간단체, 기업, 협회 및 전문가 중심으로 복구 및 이재민 지원 등의 재난대응 활동을 전개한다.

⑦ 그 밖에 협력위원회 운영에 관해서는 제8조부터 제10조까지를 준용한다. 이 경우 “안전관리위원회”는 “협력위원회”로 본다.

제14조(관계기관 등의 협조) 안전관리위원회, 실무위원회, 방송협의회, 협력위원회는 직무수행을 위하여 필요한 때에는 관계 전문가를 참석하게 하여 의견을 듣거나, 관계기관·단체 등에 대하여 자료 및 의견 제출 등 필요한 협조를 요청할 수 있다.

제2절 인천광역시재난안전대책본부

제15조(대책본부의 설치) 시장은 법 제16조제1항에 따라 재난의 수습 등에 관한 사항을 총괄·조정하고 필요한 조치를 하기 위하여 인천광역시재난안전대책본부(이하 “대책본부”라 한다)를 둔다.

제16조(대책본부의 기능) 대책본부는 다음 각 호의 기능을 수행한다.

1. 관할지역 재난의 대응·복구(이하 “수습”이라 한다) 등에 관한 사항 총괄·조정
2. 재난의 상황관리 및 동원명령·대피명령·통행제한 등의 응급조치
3. 재난 피해상황의 조사 및 복구계획수립 등의 복구활동
4. 지역재난관리책임기관의 장에게 행정상·재정상 조치 요구
5. 군·구재난안전대책본부(이하 “군·구대책본부”라 한다)의 장(이하 “군·구대책본부장”이라 한다) 지휘 및 수습지원
6. 재난에 관한 예보·경보의 실시
7. 재난사태 및 특별재난지역 선포 건의
8. 법 제14조제1항에 따른 중앙재난안전대책본부(이하 “중앙대책본부”라 한다)와 연계된 업무
9. 그 밖에 대책본부장이 필요하다고 인정하는 사항

제17조(대책본부의 구성) ① 대책본부에 본부장, 차장, 총괄조정관, 대변인, 통제관 및 담당관을 둔다.

② 본부장, 차장, 총괄조정관, 대변인, 통제관 및 담당관은 다음 각 호의 사람이 된다.

1. 본부장: 시장
2. 차장: 행정부시장
3. 총괄조정관: 시민안전본부장
4. 대변인: 대변인
5. 통제관: 재난의 수습을 주관하는 실·국장 또는 본부장. 다만, 해당 실·국장 또는 본부장의 업무수행이 곤란할 경우에는 대책본부장이 지정하는 사람
6. 담당관: 재난의 수습을 주관하는 부서의 장

③ 대책본부장은 시 공무원과 지역재난관리책임기관으로부터 파견 받은 사람으로 실무반을 편성하여야 한다. 이 경우 재난의 수습을 위해 필요하면 관계 기관과 민간단체 등에 필요한 인력 지원을 요청할 수 있다.

제18조(대책본부의 임무) ① 대책본부 구성원의 임무는 다음 각 호와 같다.

1. 본부장: 대책본부 업무 총괄
 2. 차장: 대책본부장 보좌
 3. 총괄조정관: 재난상황관리, 행정지원업무 등의 총괄, 대책본부장 및 차장 보좌
 4. 대변인: 재난 수습홍보 총괄
 5. 통제관: 재난 수습업무 전반 통제
 6. 담당관: 통제관 보좌, 재난 상황 총괄 및 실무반 임무 총괄
 7. 실무반: 별표 1에 따른 재난의 수습
- ② 제1항제7호에 따라 설치하는 실무반 편성 및 재난 수습 등의 업무 수행은 별표 2에 따른 재난수습 주관부서에서 관장한다.

제19조(직무대행) 대책본부장이 부득이한 사유로 직무를 수행할 수 없을 때에는 제17조제2항 각 호에 따른 차장·총괄조정관·통제관 및 담당관 순으로 그 직무를 대행한다.

제20조(사무의 전결사항) 대책본부 사무의 전결권자 및 전결 사항은 별표 3과 같다.

제21조(운영기간) ① 대책본부는 자연재난대책기간 및 사회재난대책기간 동안 설치하여 운영할 수 있다.

- ② 제1항에도 불구하고 대책본부장이 재난상황의 관리 등을 위하여 필요하다고 인정할 때에는 대책본부를 운영할 수 있다.

제22조(편성기준) ① 대책본부의 편성기준은 다음 각 호와 같다.

1. 자연재난: 별표 4
2. 사회재난: 별표 5

- ② 대책본부의 운영 여부 판단은 제23조의 상황판단회의 또는 법 제34조의5에 따른 재난분야 위기관리 매뉴얼(이하 “재난분야 위기관리 매뉴얼”이라 한다)에서 정하는 바에 따른다.

제23조(상황판단회의) ① 대책본부장 또는 대책본부장이 지정하는 사람(이하 이 조에서 “대책본부장 등”이라 한다)은 재난이 발생하거나 발생할 우려가 있는 경우에 상황에 따른 적절한 판단을 내리기 위하여 필요할 때에는 상황판단회의를 소집한다.

② 대책본부장 등은 상황판단회의에서 다음 각 호의 사항을 판단한다.

1. 대책본부 운영 여부
2. 제17조제3항에 따른 실무반 편성 및 제24조에 따른 관계기관 파견 범위
3. 재난상황의 심각성, 전개속도, 지속기간, 파급효과, 확대가능성 등의 재난상황 분석 및 재난 진행단계별 대처방안
4. 관계 기관의 협력에 관한 사항
5. 그 밖에 재난상황에 신속하고 효율적으로 대처하기 위하여 필요한 사항

③ 상황판단회의는 다음 각 호의 사람으로 구성하고, 필요한 경우 외부 전문가를 참석시켜 필요한 자문을 할 수 있다.

1. 해당 재난 수습 주관 실·국장 및 본부장
2. 해당 재난과 관련된 시 소속 관련부서의 과장 및 각 실무반장
3. 해당 재난 관련 관계 기관 및 단체(민간단체를 포함한다)의 관계자 중 해당 업무에 관련되는 사람
4. 그 밖에 대책본부장 등이 필요하다고 인정하는 사람

제24조(관계 기관 근무자 파견 요청 등) ① 대책본부장은 제17조제3항에 따른 실무반을 편성할 때에는 법 제17조제2항에 따라 관계 지역재난관리책임기관의 장에게 소속 직원의 파견을 요청할 수 있다. 이 경우 재난분야 위기관리 매뉴얼에서 정하는 기관별 역할과 기능 등을 고려하여야 한다.

② 제1항에 따라 파견을 요청받은 관계 지역재난관리책임기관의 장은 파견할 직원의 성명·소속·연락처 등을 적은 파견근무 대상자 명단을 대책본부장에게 지체 없이 제출하여야 한다.

제25조(파견근무자의 복무 등) ① 대책본부로 파견된 사람은 대책본부장이 지정하는 장소에서 근무하여야 한다. 다만 대책본부장은 재난

상황에 따라 파견근무 대상자 중 일부만 소집하고 나머지 파견근무 대상자는 관계 지역재난관리책임기관에서 비상 대기하도록 할 수 있다.

② 대책본부장은 업무를 성실히 수행하지 아니하는 파견 직원이 있는 경우 그 소속 지역재난관리책임기관의 장에게 다른 근무자를 파견하도록 하는 등 필요한 조치를 하도록 요청할 수 있다.

제26조(파견근무자의 사전교육 등) ① 대책본부장은 파견근무자가 재난 상황관리 업무를 효율적으로 수행할 수 있도록 실무반으로 근무할 파견 인력의 명단을 미리 제출받아 상황 근무에 필요한 교육 및 훈련을 실시할 수 있다.

② 제24조제1항에 따라 파견요청을 받은 관계 지역재난관리책임기관의 장은 특별한 사유가 없는 경우에는 제1항에 따른 사전 교육 및 훈련을 받은 사람을 우선하여 파견하여야 한다.

③ 제1항에 따른 교육 및 훈련에 관하여 필요한 사항은 대책본부장이 정한다.

제27조(대책본부회의의 구성) ① 영 제21조의2제1항에 따른 재난안전 대책본부회의(이하 “대책본부회의”라 한다)의 의장은 대책본부장이 되고, 부의장은 대책본부의 차장이 된다.

② 위원은 다음 각 호의 사람이 된다.

1. 해당 재난·안전 관련 실·국장 및 소방본부장
2. 기능별 협업부서의 실·국장 및 과장
3. 그 밖에 대책본부장이 필요하다고 인정하는 사람

③ 의장은 대책본부회의를 주관하며, 의장이 부득이한 사유로 그 직무를 수행할 수 없는 경우 부의장이 그 직무를 대행한다.

④ 대책본부회의의 사무를 처리하기 위하여 간사 1명을 두되, 간사는 해당 재난을 관장하는 과장급 공무원이 된다.

⑤ 대책본부회의는 재적위원(제28조제3항에 따라 회의를 개최한 경우에는 참석을 요청한 위원을 말한다) 과반수의 참석으로 개의하고 출석위원 과반수의 찬성으로 의결한다.

제28조(대책본부회의의 소집 및 운영) ① 대책본부회의는 대책본부장이 소집한다.

② 대책본부장은 대책본부회의를 소집할 때에는 회의 개최 3일 전까지 회의일시, 장소 및 심의안건 등을 각 위원에게 통보하여야 한다. 다만, 긴급한 사항에 대해서는 그러하지 아니하다.

③ 대책본부장은 필요한 경우 회의안건과 관계가 있는 위원만 회의에 참석시킬 수 있다.

④ 대책본부장은 필요한 경우 관계 지역재난관리책임기관의 업무담당자 등을 대책본부회의에 배석하여 발언하게 할 수 있고, 외부 전문가를 참석시켜 필요한 자문을 할 수 있다.

⑤ 대책본부회의에 참석하는 위원이 해당 분야 재난과 관련하여 전문성이 부족하다고 판단되는 경우에는 소속 기관의 장에게 동일 직급에 상당하는 전문성이 있는 다른 공무원이 대신하여 참석하도록 요청할 수 있다.

⑥ 대책본부장은 회의 내용을 정리한 회의록을 작성하여 5년간 보관하여야 한다.

⑦ 제1항부터 제6항까지에서 규정한 사항 외에 대책본부회의의 운영에 관하여 필요한 사항은 대책본부장이 따로 정한다.

제29조(대책본부회의의 심의) 법 제16조제2항에 따라 소집하는 대책본부회의는 영 제21조의2에 따라 각 호의 사항을 심의·확정한다.

1. 자체 복구계획에 관한 사항
2. 재난예방대책에 관한 사항
3. 재난응급대책에 관한 사항
4. 재난에 따른 피해지원에 관한 사항
5. 그 밖에 대책본부장이 필요하다고 인정하는 사항

제30조(현장상황관리관의 파견) ① 대책본부장은 신속한 재난수습을 지원하기 위하여 재난이 발생한 군·구에 현장상황관리관을 파견할 수 있다.

- ② 현장상황관리관은 대책본부 소속 공무원으로 구성한다.
- ③ 현장상황관리관은 다음 각 호의 사항을 파악하여 대책본부장에게 신속하게 보고하여야 한다.
1. 재난현장의 피해상황, 피해 확산 및 진행양상 등에 관한 현황
 2. 구조·구급 및 응급조치 진행 상황
 3. 법 제16조제3항에 따른 재난현장 통합지원본부(이하 “통합지원본부”라 한다) 설치 상황
 4. 지역주민 대피 및 군·구대책본부의 수습 상황
 5. 그 밖에 시 차원에서 지원이 필요한 사항
- ④ 대책본부장은 현장상황관리관의 보고 등을 종합적으로 검토하여 재난상황에 대한 지원 및 수습활동을 수행하여야 한다.

제31조(재난현장 조치) ① 대책본부장은 재난 발생이 우려되거나 재난이 발생한 경우 신속한 재난 수습을 위하여 관할 군·구대책본부장을 포함한 지역재난관리책임기관의 장에게 협조를 요청할 수 있다.

② 대책본부장은 재난현장의 대응 지원이 필요한 경우 지역자율방재단 또는 민간단체 등의 대응인력에게 재난현장의 수습 등을 지원하도록 협조를 요청할 수 있다.

제32조(재난상황의 통보 등) ① 대책본부장은 재난상황에 대해 보고 받은 사항을 확인·종합하여 재난 및 안전사무를 관장하는 중앙행정기관의 장에게 통보하여야 한다.

② 대책본부장은 법 제20조제1항에 따라 재난상황을 통보할 때에는 「재난 및 안전관리 기본법 시행규칙」(이하 “시행규칙”이라 한다) 제5조제1항의 방법으로 한다.

제33조(위기경보의 발령 요청) ① 시장(대책본부가 운영되는 경우에는 대책본부장을 말한다)은 재난상황에 따라 법 제38조에 따른 위기경보 발령을 재난 및 안전사무를 관장하는 중앙행정기관의 장 또는 재난관리주관기관의 장에게 요청할 수 있다.

② 시장은 신속하게 위기경보가 발령될 수 있도록 재난과 관련한 위험정보를 취득하는 즉시 재난 및 안전사무를 관장하는 중앙행정기관의 장과 법 제3조제5호의2에 따른 재난관리주관기관의 장에게 통보하여야 한다.

제34조(재난 예보·경보의 실시 등) ① 시장(대책본부가 운영되는 경우에는 대책본부장을 말한다)는 법 제38조의2에 따라 예보·경보를 실시할 수 있다.

② 시장이 예보·경보를 실시할 때에는 재난 및 안전사무를 관장하는 중앙행정기관의 장과 재난관리주관기관의 장 등 관계 기관의 장에게 즉시 통보하여야 한다.

③ 법 제38조의2제2항에 따라 지역재난관리책임기관의 장이 다음 각 호의 재난관련 위험정보를 취득한 때에는 즉시 재난 및 안전사무를 관장하는 중앙행정기관의 장, 재난관리주관기관의 장, 시장, 군수·구청장 등 관계기관의 장에게 통보하여야 한다.

1. 재난 및 사고를 발생시킬 위험 징후
2. 기상상황, 홍수정보, 산불정보, 산사태 정보 등의 위험상황
3. 지역주민의 대피 또는 통제 등을 위해 필요한 정보
4. 그 밖에 지역 주민에게 사전에 알릴 필요가 있는 정보

제35조(위기관리 매뉴얼 활용 등) ① 시장은 재난분야 위기관리 매뉴얼에 따라 재난관리 활동을 수행하여야 한다.

② 시장은 재난을 관리하는 공무원 또는 직원이 재난상황에서 체계적으로 대응할 수 있도록 재난분야 위기관리 매뉴얼의 내용을 이해하고 숙지하도록 평상시 교육과 훈련을 실시하여야 한다.

③ 시장은 필요한 경우 재난분야 위기관리 매뉴얼 외에 기관의 특성에 따라 개인별 행동요령 등을 수록한 실무편람 등을 별도로 작성하여 활용할 수 있다.

제36조(재난수습 홍보) 대책본부장은 다음 각 호에 해당하는 기관과 홍보용 연락망을 개설하고, 정보공유·협조체계를 구축하여야 한다.

1. 법 제14조에 따른 중앙대책본부
2. 법 제15조의2제1항 및 제5항에 따른 중앙사고수습본부 및 지역 사고수습본부
3. 법 제16조에 따른 군·구대책본부 및 통합지원본부
4. 법 제49조에 따른 중앙긴급구조통제단
5. 법 제50조에 따른 지역긴급구조통제단
6. 「수상에서의 수색·구조 등에 관한 법률」 제7조에 따른 지역 구조본부, 광역구조본부 및 중앙구조본부

제3절 인천광역시재난안전상황실

제37조(재난안전상황실의 설치) 시장은 법 제18조에 따라 재난정보의 수집·전파, 상황관리, 재난발생시 초동조치 및 지휘 등의 업무를 수행하기 위하여 인천광역시재난안전상황실(이하 “재난안전상황실”이라 한다)을 설치하여야 한다.

제38조(재난안전상황실의 기능) 재난안전상황실은 다음 각 호의 기능을 수행한다.

1. 재난 및 안전사고 상황접수 및 분석 보고, 전파
2. 위기요인·재난징후 포착 및 초동상황 보고 전파
3. 재난위험시설 취약지역에 대한 상시적인 모니터링 체계 운영
4. 도시핵심기반 보호를 위한 상황관리시스템 유지
5. 소방·교통 등 분야별 재난안전대책본부, 시, 군·구, 공사, 공단 등의 사건, 사고 등 재난상황 종합정리, 및 홈페이지 게재 등
6. 재난 및 안전관리 통합정보관리체계 구축 및 운영

제4절 인천광역시안전관리자문단

제39조(안전관리자문단의 설치·기능) ① 시장은 법 제75조에 따라 재난 및 안전관리업무의 기술적 자문을 위하여 인천광역시안전관리자문단(이하 “자문단”이라 한다)을 둘 수 있다.

② 자문단은 다음 각 호의 사항에 관하여 시장의 자문에 응한다.

1. 건축물·교량·터널 등 시설물의 안전점검에 관한 사항
2. 시설물의 안전대책 및 등급조정 등에 관한 사항
3. 안전관리계획 및 분야별 안전대책 수립 등에 관한 사항
4. 주민이 점검 의뢰한 시설에 대한 현장 안전점검 및 상담에 관한 사항
5. 법 제66조의7제2항에 따른 안전점검의 날 등 관련행사시 상담 및 점검
6. 그 밖에 시장이 필요하여 자문하는 사항

제40조(안전관리자문단의 구성 등) ① 자문단은 단장 및 부단장 각 1명을 포함하여 10명이상 20명이내의 위원으로 구성하되, 위원은 다음 각 호의 어느 하나에 해당하는 민간전문가 중에서 시장이 위촉하는 자로 한다.

1. 건축·토목·전기·가스·기계 및 소방 등 관련분야 대학교수와 기술사, 건축사 또는 이에 준하는 자(이하 “전문가”라 한다)
2. 영 제40조에 따른 안전관리전문기관에 소속된 전문가
3. 안전관리에 관한 학식과 경험이 풍부한 자

② 단장 및 부단장은 위원 중에서 호선한다.

③ 그 밖에 자문단 운영에 관해서는 제8조부터 제10조까지를 준용한다. 이 경우 “안전관리위원회”는 “자문단”으로 본다.

제3장 사회재난 구호 및 복구 지원

제41조(재난지역에 대한 지원) 시장은 법 제66조제4항에 따라 사회재난으로서 법 제60조제2항에 따라 특별재난구역으로 선포되지 아니한 지역의 피해자에 대한 생활안정과 피해수습 지원을 할 수 있다.

제42조(지원대상) 시장은 대책본부 또는 군·구대책본부가 구성·운영된 사회재난 중 다음 각 호에 해당하는 경우, 해당 군수·구청장의 요청에 따라 대책본부회의의 심의를 거쳐 지원을 결정할 수 있다.

1. 해당 군·구의 행정능력이나 재정능력 등으로는 재난피해자의 지원 및 피해현장 수습이 곤란하여 시 차원의 지원이 필요하다고 인정되는 재난
2. 재난의 원인이나 책임규명 지연, 재난원인 제공자가 피해보상자력이 없는 경우 등으로 재난피해자에 대한 생활안정지원 등의 긴급한 조치가 필요하다고 인정되는 재난

제43조(지원내용 등) ① 시장은 재난피해자의 생활안정 및 피해수습을 위한 다음 각 호의 지원을 할 수 있다.

1. 「사회재난 구호 및 복구비용 부담기준 등에 관한 규정」(이하 이 조에서 “영”이라 한다)에서 정하는 다음 각 목의 지원
 - 가. 영 제3조제1항제1호에 따른 생활안정지원
 - 나. 영 제3조제1항제3호에 따른 피해수습지원
 2. 그 밖에 대책본부회의에서 결정한 지원
- ② 시장은 제1항의 지원에 필요한 지원금액 등의 지원 기준을 대책본부회의 심의를 거쳐 확정한다.

제44조(소요재원 부담률) 제43조제1항제1호 및 시행규칙 제19조의2제2호에 따른 재원 부담률은 시비 50퍼센트, 군·구비 50퍼센트로 한다.

제45조(중복지원 금지) 다른 법령이나 조례에 따라 국가 또는 시장이 이 조례에 따른 지원과 같은 종류의 보상금을 지급하거나 피해를 유발한 원인자가 보험금 등을 지급하는 경우에는 그 보상금 또는 보험금 등에 상당하는 금액은 지급하지 아니한다.

제46조(생활안정지원 등의 실시) ① 제43조제1항에 따른 재난피해자의 생활안정을 위한 구호 및 지원(이하 “생활안정지원 등”이라 한다)

은 해당 재난피해자로부터 신고를 받아 실시한다.

② 생활안정지원 등을 받으려는 재난피해자는 제42조에 따라 대책본부장이 지원하기로 결정한 날부터 10일 이내에 별지 서식의 사회재난 피해신고서를 작성하여 시장에게 신고하여야 한다.

③ 제2항에도 불구하고 장기간 여행 등 다음 각 호의 어느 하나에 해당하는 사유로 제2항의 신고기간 내에 신고를 하지 못한 자는 해당사유가 종료된 날부터 10일 이내에 제1항의 신고를 하여야 한다.

1. 장기 여행 또는 입원 등으로 피해상황을 파악할 수 없는 경우

2. 그 밖에 신고할 수 없는 상당한 이유가 있다고 시장이 인정하는 경우

④ 시장은 재난의 성질·규모 또는 재난지역의 교통·통신 등을 고려하여 필요한 경우에는 제2항에 따른 신고기간을 연장할 수 있다.

⑤ 시장은 재난피해자가 사망·실종·부상·고령 등의 사유로 직접 신고할 수 없는 경우에는 해당 거주지 통·리·반장 등에게 피해사실을 확인하여 신고하도록 하거나 직접 조사할 수 있다.

⑥ 제1항부터 제5항까지의 규정에 따라 신고를 받은 시장은 신고내용을 기초로 하여 지체 없이 피해사실을 확인한 후 생활안정지원 등을 실시하여야 한다.

제47조(지급방법) 지원방법은 지원대상자 명의의 금융기관 또는 체신관서 계좌로 입금하는 것을 원칙으로 한다. 다만, 신용불량 등의 사유로 계좌입금이 곤란한 경우에는 지원대상자 의사에 따라 지급방법을 달리할 수 있다.

제48조(반환통지 등) 시장은 지원을 받은 사람이 다음 각 호의 어느 하나에 해당하는 경우에는 지원받은 금품의 전부 또는 일부를 반환하도록 기한을 정하여 통지하여야 한다.

1. 거짓이나 그 밖의 부정한 방법으로 지원을 받은 경우

2. 지원을 받은 후 그 지급사유가 소급하여 소멸된 경우

3. 그 밖에 잘못 지급된 지원금이 있는 경우

제49조(재원의 확보) 시장은 제42조에 따라 대책본부회의의 심의를 거쳐 지원을 결정한 때에는 지체 없이 예비비 등을 활용하여 소요 예산을 확보하여야 한다.

제50조(그 밖의 주요사항) 이 조례에서 정한 사항 외에 사회재난으로 인한 구호 및 복구 비용의 지급, 반환 및 부담기준 등에 관하여 필요한 사항은 대책본부회의의 심의를 거쳐 대책본부장이 정한다.

제51조(권한의 위임) 제46조 내지 제48조에 따른 시장의 권한은 군수 · 구청장에게 위임한다.

제4장 재난예방 및 대비

제52조(재난예방조치) 시장은 법 제25조의2에 따라 재난 발생을 사전에 방지하기 위하여 재난이 발생할 위험이 높거나 재난예방을 위하여 계속적으로 관리할 필요가 있다고 인정되는 시설 및 지역에 대하여 지속적으로 관리하고 필요한 조치를 취하여야 한다.

제53조 (재난통계) ① 시장은 국·내외 재난관련 자료를 수집하고 이를 통계화하여 관리하여야 한다.

② 시장은 수집된 재난통계정보를 재난관리대책 수립시에 활용하여야 하며, 관계기관 등에 제공할 수 있다.

제54조(재난관리 정책의 연구·개발 활용) ① 시장은 종합적이고 체계적으로 재난을 예방·관리하고 시민의 안전의식을 제고하기 위한 각종 정책을 연구·개발하고 활용하여야 한다.

② 시장은 도시의 안전수준을 확인·평가하고 시민의 안전의식을 제고하기 위하여 안전지수 등 객관적인 평가방법을 개발하여 보급할 수 있다.

제55조(대피소의 관리 등) ① 시장은 재난발생시 관내 주민이 긴급하게 대피할 수 있는 시설을 설치·정비하여야 한다.

② 시민은 재난이 발생하기 전 피해 상황을 상정하고 대피소, 대피경로 등을 확인하며, 대피소의 원활한 운영을 위하여 협력하여야 한다.

제56조(지진대피소 안내표지판 등의 설치) ① 시장은 지진대피소 안내 표지판을 해당 지진대피소나 그 출입구와 여러 사람이 보기 쉬운 주변의 장소에 설치 또는 부착하여야 한다.

② 시장은 시 홈페이지 및 모바일 앱 등을 통해 지진대피소의 위치를 쉽게 확인할 수 있도록 하여야 한다.

제5장 재난대응 및 복구

제57조(응급대응조치) 시장은 관할구역에서 재난발생이 우려되거나 재난발생시 신속하게 상황을 전파하고 대피명령, 통행제한 등 응급 조치를 할 수 있다.

제58조(긴급구조) ① 법 제50조에 따라 시 소방본부에 설치된 인천광역시 긴급구조통제단 또는 각 소방서별 긴급구조통제단(이하 “통제단 등”이라 한다)은 재난이 발생하면 소속 긴급구조요원을 재난현장에 신속히 출동시켜 필요한 구조활동을 하여야 한다.

② 통제단 등은 구조활동과 관련하여 필요한 경우, 사전에 지정된 의료기관 등 긴급구조지원기관에 인력 및 장비의 지원을 요청할 수 있다. 이 경우 요청을 받은 기관의 장은 특별한 사유가 없는 경우, 이에 응하여야 한다.

제59조(복구활동 등) 시장은 재난으로 인한 피해지역 및 시설의 응급 복구 및 수습에 필요한 조치를 하여야 한다.

제6장 국제교류 및 안전문화 조성 등

제60조(국제교류 및 협력사업) 시장은 도시안전정책을 개발하고 생활 안전도시를 구현하기 위하여 외국의 도시 및 훈련기관·산업체, 국제기구 등과 재난방지·안전관리에 대한 정보교류 등 국제협력사업을 시행할 수 있다.

제61조(지역안전공동체의 조성) 시장은 지역사회 구성원들이 지역 내 각종 재난 및 안전사고를 예방하고 안전하게 생활할 수 있도록 지역 안전공동체의 조성을 위하여 노력하여야 한다.

제62조(안전문화활동의 육성·지원) ① 시장은 시민의 안전의식을 높이고 안전문화를 증진하기 위하여 노력하여야 한다.

② 시장은 시민이 지역사회의 안전문화활동에 참여하고 안전문화를 증진할 수 있도록 안전문화 관련 활동을 지원할 수 있다.

③ 시장은 시민이 재난발생시 구조·구호활동에 참여하고 일상생활에서 안전문화를 실천할 수 있도록 재난 및 안전과 관련된 민간 단체의 활동을 육성·지원할 수 있다.

④ 시장은 안전문화 증진에 현저한 공로가 있는 개인·기관 및 단체에 포상할 수 있다.

제63조(안전교육) ① 시장은 재난 및 안전관리업무를 담당하는 공무원과 지역주민, 재난관련 단체를 대상으로 재난 및 안전과 관련한 교육을 실시하여야 한다.

② 시장은 제1항의 교육을 위하여 필요할 경우, 안전관련 기관 및 단체에 교육을 위탁할 수 있다.

제64조(안전관리 전문인력의 양성) ① 시장은 재난 및 안전관리에 필요한 전문인력을 양성할 수 있다.

② 안전관리 전문인력의 양성과 관련하여 필요한 사항은 규칙으로 정한다.

제65조(자원봉사자) ① 시장은 「인천광역시 자원봉사활동 지원 조례」 제3조제9호에 따라 자원봉사자 및 자원봉사단체를 재난관리 및 재해구호에 관한 활동에 참여시킬 수 있다.

② 시장은 재난관리 및 재해구호에 관한 자원봉사자 활동의 원활한 실시를 위해 군·구와 협력하여 필요한 지원을 행하여야 한다.

③ 시장은 재난관리 및 재해구호에 관한 활동에 현저한 공로가 있는 자원봉사자나 단체 등에 대하여 포상할 수 있다.

제66조(재난취약계층에 대한 지원) 시장은 저소득층, 노약자, 장애인 등 재난 및 안전에 취약한 계층을 위한 시책을 수립하여 지원할 수 있다.

제67조(재정지원) ① 시장은 군·구에서 실시하는 재난 및 안전관리 사업에 대해 예산의 범위 내에서 지원할 수 있다.

② 시장은 제59조의 복구활동, 제65조의 자원봉사자 활동에 대하여 예산의 범위 내에서 재정적인 지원을 할 수 있다.

③ 시장은 제61조의 지역안전공동체 구성과 관련된 기관 및 단체에 행정적·재정적인 지원을 할 수 있다.

④ 시장은 제62조에 따라 시민의 안전의식을 높이고 지역사회의 안전문화 증진을 위해 활동하는 기관 및 단체 등에 대하여 예산의 범위 내에서 지원할 수 있다.

⑤ 시장은 제66조의 재난취약계층이 이용하는 노유자 시설에 사용할 피난기구 설치 및 거주시설의 생활안전환경 개선을 위한 비용을 예산의 범위 내에서 지원할 수 있다.

제7장 보칙

제68조(수당 등) 시장은 이 조례에 의해 안전관리위원회, 실무위원회, 방송협의회, 협력위원회, 자문단에 위촉된 자에 대하여 예산의 범위 내에서 수당 및 여비를 지급할 수 있다. 이 경우 지급에 관한 사항은 「인천광역시 위원회 수당 및 여비 지급 조례」를 준용한다.

부칙

제1조(시행일) 이 조례는 공포한 날부터 시행한다.

제2조(다른 조례의 폐지) 다음 각 호의 조례는 각각 폐지한다.

1. 인천광역시 재난 및 안전관리 기구의 구성 운영 조례
2. 인천광역시 안전관리 민관협력위원회 구성 및 운영 조례
3. 인천광역시 사회재난 구호 및 복구 지원 등에 관한 조례

제3조(경과조치) ① 이 조례 시행 당시 종전의 「인천광역시 재난 및 안전관리 기구의 구성 운영 조례」에 따라 설치된 인천광역시안전관리위원회 및 인천광역시안전관리자문단과 「인천광역시 안전관리 민관협력위원회 구성 및 운영 조례」에 따라 설치된 인천광역시안전관리민관협력위원회는 각각 제6조에 따른 인천광역시안전관리위원회, 제13조에 따른 인천광역시안전관리민관협력위원회, 제39조에 따른 인천광역시안전관리자문단으로 보며, 위촉직 위원의 임기는 종전의 위촉일로부터 기산한다.

- ② 이 조례 시행 당시 시행한 결정, 처분, 행정기관 및 그 밖의 기관·단체 등의 행위는 종전의 규정에 의한다.

[별표 1]

실무반의 임무(제18조제1항제7호 관련)

1. 자연재난의 경우

구 분		업무와 역할
가. 상황관리 총괄반	1) 재난정보·수집·분석 및 전파, 재난 상황 관리팀	가) 기상정보 등 상황수집전파 나) 긴급상황 등 재난방송 요청 다) 재난문자방송서비스 송출 요청 라) 재난상황 홈페이지 게재 및 관련기관 등 전파 마) 대책본부장 주재회의 준비, 현장방문 일정수립 및 자료 작성 바) 상황실 회의 및 보고회 관련 장비 운영 사) 화상회의 준비·운영 아) 상시 모니터링시스템의 구축·운영
	2) 상황보고서 작성팀	가) 일일상황보고서 작성·보고 및 상황일지 작성 나) 국회 관련 보고서 및 주요 인사 방문 시 보고서 작성 다) 피해정보의 수집·보고 및 해외 재난정보의 수집·분석 라) 다음의 구분에 따른 재난정보 파악 (1) 태풍·호우: 펌프장 가동, 저류지 확보, 기상변동 등 종합적인 홍수정보 파악 (2) 대설: 폭설 등 종합적인 기상정보 파악 (3) 지진(지진해일): 여진 및 추가지진 발생 가능성 등 지진정보 파악 마) 호우피해정보 관련 홍수통제소 등 관련 기관에 제공 바) 인명·재산 피해상황 관리 사) 재난지역 수습상황 관리 아) 각종 여론정보 수집 및 민원처리 등 관리 자) TV 방송 모니터링 차) 민심동향, 미답사례 등 확인
	3) 상황관리	가) 대책본부회의 개최

	총괄 및 상황분석 평 가 팀	나) 시 현장상황관리관 및 수습지원단 파견·관리 다) 상황판단회의 개최 및 대처계획 수립·보고 라) 대책본부장 등 특별지시사항 처리 마) 비상근무 단계 결정 바) 관계 기관 근무자 파견 요청 사) 재난상황판단예측 및 분석 등 정보 제공 아) 재난발생지역의 예보·경보 실시 등 의사결정 지원 자) 상황근무자 근무명령 차) 상황근무자 후생·복지 카) 인명피해 우려지역 출입통제·사전대피 등 추진실태 관리 타) 취약지역 출입통제 등 추진실태 관리 파) 국가재난관리시스템(National Disaster Management System : NDMS)교육 등 시스템운영 지원
	4) 행정지원팀	주요 인사 방문 시 의전업무 및 상황근무자 복무관리
나. 협업기능반	1) 긴급생활 안정지원반	가) 재난지원금 및 생활안정지원 상황 관리와 홍보·지급 독려 나) 이재민 발생상황 파악·관리(수용·급식 등) 다) 재해구호물자 확보·비축상황 관리 및 신속한 지원 라) 피해주민 불편사항 해소를 위한 긴급대책 및 생활안정을 위한 단기대책 등 지원 마) 재난구호활동상황 및 구호물품 지원 상황 파악 바) 사망·실종자 유족 대책, 응급생계구호 실시
	2) 재난현장 환경정비반	가) 육상 및 해상의 환경오염물질(재난폐기물, 위험물 등) 피해상황 및 처리실태·관리 나) 육상 및 해상의 환경오염물질 처리를 위한 인력·장비·자재 등 지원 다) 재난쓰레기 수거처리 및 임시 적환장(운동장, 공원, 폐기물 처리시설 등) 설치·운영의 지도·확인 라) 복구현황 파악
	3) 긴급통신 지 원 반	가) 통신시설 피해 및 긴급 복구상황 파악 나) 통신시설 인프라 긴급복구 지원

		다) 통신 두절지역의 이동통신 시설 설치 등 긴급 통신체계 구축 라) 복구현황 파악
	4)시설피해 응급복구반	가) 공공·사유 시설 피해 및 응급복구 상황 파악 나) 공공·사유 시설 응급복구를 위한 인력·장비·자재 등 지원 다) 응급복구 현황 파악
	5)에너지공급 피해시설 기능 복구반	가) 시민생활 밀착형 시설(가스, 전기, 유류 등) 피해상황 및 긴급 복구 상황 파악 나) 시설·긴급복구를 위한 인력·장비·자재 등 지원 다) 가스, 전기, 유류 등 피해시설 기능회복 지원 라) 복구현황 파악
	6)재난수습 홍보반	가) 재난상황별 시민행동요령 홍보 나) TV·라디오·케이블TV 등 매체를 활용한 재난 예·경보 실시사항 등의 전파 다) 재난 관련 보도자료 취합 및 배포 라) 언론발표 준비·실시 및 언론사 인터뷰 실시 마) 취재지원센터 운영(언론 연락체계 유지 및 취재지원) 바) 방송 및 언론 보도 모니터링 사) SNS, 시 홈페이지 등 온라인 홍보 및 모니터링 아) 오보, 유언비어 확인 및 대응 자) 중앙재난안전대책본부, 중앙·지역수습본부, 군·구 대책본 부의 재난수습홍보반과 협조 및 공유체계 구축
	7) 재난관리 자원 지원반	가) 재난관리자원의 체계적 관리 및 활용을 위한 재난관리 자원 공동활용시스템 운영(해당부서 및 관리기관별) 나) 재난관리자원 공동활용시스템(Disaster Resources Sharing System: DRSS)가동 다) 피해상황에 따른 민간자원 응원 라) 장비·자재 부족지역 파악 및 지원활동 전개 마) 다른 지역의 장비, 자재를 피해지역에 부족한 장비, 자재로 활용하는 공동활용 행정지도 바) 재난관리자원의 해당부서 및 관리기관별 비축, 응원 및 사용현황 파악 관리
	8)교 통 대책반	가) 재난발생지역 해상 및 항공 통제현황 파악 나) 육상, 해상 및 항공 통제상황 모니터링

		다) 교통두절구간(도로, 해상, 항공) 실태 파악 보고 라) 연안여객선, 유도선 운항 통제 실시 마) 해상 및 항공분야 긴급수송 지원 바) 통행재개 및 소통대책 지원
	9)의료·방역 서비스 지원 반	가) 재난발생지역 의료·방역 서비스 제공에 관한 현황 파악 나) 재난발생지역 의료·방역 자원배분현황 파악 및 조정 지원 다) 비상방역 실시 현황 파악 라) 부상자 의료지원 및 기동의료반 편성·운영 지도·확인 마) 침수지역 및 이재민 집단급식소·위생관리 지도·확인 바) 감염병 예방을 위한 방역소독 및 기동방역반 편성·운영
	10)자원봉사 지원 및 관리 반	가) 자원봉사센터 설치·운영 및 지도·확인 나) 자원봉사자 투입 현황 및 소요자원 확인 다) 사유시설 응급복구 등 대민지원활동 추진 라) 수해주택 안전점검 및 무상 수리 등 추진
	11)사회질서 유지 반	가) 재난발생지역 육상교통통제 및 두절지역 파악 나) 재난발생지역 출입제한 및 차량운행통제 실시 다) 지역주민 불편 최소화를 위한 우회도로 홍보 실시 라) 주민대피, 범죄예방 사전조치 마) 고립지역 긴급수송로 개설 및 수송차량 확보·지원
	12)수색, 구조 구급 반	가) 재난지역 인명 수색, 구조·구급 상황 파악 및 지원 나) 사상자 응급조치 및 의료기관 후송, 안치 지원 다) 재난현장의 특성, 2차 피해 발생 여부 등에 대한 정보 제공 라) 현장 응급의료소 설치·운영 지원 마) 군부대 등 수색, 구조 활동 업무협조 및 지원
다. 관계 지역재난관리 책임기관 지원반		관계 부서 및 관계 기관별 12개 협업 기능·유형별 주요 임무 지원

2. 사회재난의 경우

구 분		업무와 역할
가. 재난상황 총괄반	1)상황관리 총괄팀	가) 일일재난상황보고서 작성 및 보고 나) 재난현장 수습상황관리 총괄 다) 대책본부장 등 특별지시사항 처리 라) 상황판단회의 보고회 자료 준비
	2)수습상황 파악팀	가) 재난발생현황, 구조인력·장비 투입 현황 파악 나) 인명 및 재산피해 상황 파악 다) 재난상황 파악 및 전달·처리 라) 지역사고수습본부, 군·구 대책본부, 긴급구조통제단 운영 상황 관리 마) 지역재난관리책임기관 등 관계기관 대처상황 파악 바) 현장상황관리관 및 수습지원단 파견 관리 사) 각종 여론·정보 수집, 민원 등 파악
나. 협업 기능반	1) 긴급생활안정지원반	자연재난 협업기능반 업무와 역할을 준용함
	2) 재난현장환경정비반	
	3) 긴급통신지원반	
	4) 시설피해응급복구반	
	5) 에너지공급피해시설 기능복구반	
	6) 재난수습홍보반	
	7) 재난관리자원 지원반	
	8) 교통대책반	
	9) 의료·방역서비스 지원반	
	10) 자원봉사 지원 및 관리반	
	11) 사회질서 유지반	
	12) 수색, 구조·구급반	
다. 재난대응협업반		지역재난관리책임기관별 12개 협업기능 유형별 주요임무 수행
라. 현장지원반		지역사고수습본부, 군·구 대책본부 재난수습 현장 파견 및 지원

[별표 2]

재난수습 주관부서(제18조제2항 관련)

재난관리 주관기관	재난 및 사고의 유형	주관부서
교육부	학교 및 학교시설에서 발생한 사고	교육협력담당관
과학기술 정보통신부	1. 우주전파 재난 2. 정보통신 사고 3. 위성항법장치(GPS) 전파혼신 4. 자연우주물체의 추락·충돌	정보통신보안담당관
외교부	해외에서 발생한 재난	국제협력과
법무부	법무시설에서 발생한 사고	재난대응과
국방부	국방시설에서 발생한 사고	비상대책과
행정안전부	1. 정부중요시설 사고 2. 공동구(共同溝) 재난(국토교통부가 관장하는 공동구는 제외한다) 3. 내륙에서 발생한 유도선 등의 수난 사고 4. 풍수해(조수는 제외한다)·지진·화산·낙뢰·가뭄으로 인한 재난 및 사고로서 다른 재난관리주관기관에 속하지 아니하는 재난 및 사고	총무과 건설심사과 재난대응과 재난예방과
문화체육관광부	경기장 및 공연장에서 발생한 사고	체육진흥과 문화예술과
농림축산식품부	1. 가축 질병 2. 저수지 사고	농축산유통과
산업통상자원부	1. 가스 수급 및 누출 사고 2. 원유수급 사고 3. 원자력안전 사고(파업에 따른 가동중단으로 한정한다) 4. 전력 사고 5. 전력생산용 댐의 사고	에너지정책과
보건복지부	1. 감염병 재난 2. 보건의료 사고	보건정책과
환경부	1. 수질분야 대규모 환경오염 사고 2. 식용수(지방 상수도를 포함한다) 사고 3. 유해화학물질 유출 사고 4. 조류(藻類) 대발생(녹조에 한정한다) 5. 황사	수질환경과 상수도사업본부 환경정책과 수질환경과 대기보전과
고용노동부	사업장에서 발생한 대규모 인적 사고	산업진흥과

국토교통부	<ol style="list-style-type: none"> 1. 국토교통부가 관장하는 공동구 재난 2. 고속철도 사고 3. 국토교통부가 관장하는 댐 사고 4. 도로터널 사고 5. 식용수(광역상수도에 한정한다) 사고 6. 육상화물운송 사고 7. 지하철 사고 8. 항공기 사고 9. 항공운송 마비 및 항행안전시설 장애 10. 다중밀집건축물 붕괴 대형사고로서 다른 재난관리주관기관에 속하지 아니하는 재난 및 사고 	건설심사과 철도과 재난예방과 도로과 수질환경과(상수도) 택시화물과 철도과 항공과 항공과 현장대응과
해양수산부	<ol style="list-style-type: none"> 1. 조류 대발생(적조에 한정한다) 2. 조수(潮水) 3. 해양 분야 환경오염 사고 4. 해양선박(화물선)사고 해양선박(여객선)사고 해양선박(어선)사고 	수산과 수산과 해양도서정책과 (수산과) 항만과 해양도서정책과 수산과
금융위원회	금융 전산 및 시설 사고	정보통신보안담당관
원자력안전위원회	<ol style="list-style-type: none"> 1. 원자력안전 사고(파업에 따른 가동중단은 제외한다) 2. 인접국가 방사능 누출 사고 	환경정책과
소방청	<ol style="list-style-type: none"> 1. 화재·위험물 사고 2. 다중 밀집시설 대형화재 	현장대응과
문화재청	문화재 시설 사고	문화재과
산림청	<ol style="list-style-type: none"> 1. 산불 2. 산사태 	공원녹지과
해양경찰청	해양에서 발생한 유도선 등의 수난 사고	해양도서정책과

비고: 주관부서가 지정되지 않은 재난 및 사고에 대해서는 대책본부장이 재난 및 사고유형에 따라 재난수습 주관부서를 정한다.

[별표 3]

대책본부 전결사항(제20조 관련)

일련 번호	사무내용	업무내용	담 당 관	통 제 관	총괄 조정 관	차장	본부 장
1	복무관리	비상단계 근무명령	○				
		근무자 출장명령·복명	○				
		관계 기관 파견 요구		○			
2	상황관리	재난상황보고 및 전파	○				
		초기 상황판단회의 소집	○				
		대책본부 가동 후 상황판단회의		○			
		상황판단회의 결과보고			○		
		재난 예보·경보 실시		○			
		그 밖에 상황관리에 필요한 사항	○				
3	대책본부 운영상황	대책본부 운영상황 수시보고			○		
		대책본부 운영상황 최종보고					○
4	피해조사 및 복구	중앙합동피해조사단 편성 및 운영		○			
		피해조사결과 보고				○	
		재난복구계획 수립					○
5	대책본부 회의	회의 소집	○				
		회의결과 통보			○		
6	특별재난 지역선포 등	재난사태 선포 여부 판단				○	
		재난사태 선포 건의					○
		특별재난지역선포 여부 검토보고			○		
		특별재난지역선포 건의					○

[별표 4]

자연재난 발생 시의 대책본부 편성기준(제22조제1항제1호 관련)

1. 호우·대설·태풍, 지진(해일)·화산 발생 시 편성기준

가. 비상단계

본 부 장	시장		
차 장	행정부시장		
총괄조정관	시민안전본부장		
통 제 관	시민안전본부장		
담 당 관	재난예방과장		
실 무 반	인 원	총 4+α명	
	반 장	재난예방과 담당팀장	
	1) 상황관리 총괄반 (3명)	재난정보 수집 · 분석 및 전파, 재난상황관리팀 (3명)	· 재난예방과 1명 · 재난안전상황실 2명
	2) 협업 기능반(α)	가) 긴급생활 안정지원반	· 재난예방과
		나) 재난현장 환경정비반	· 자원순환과, 수질환경과, 해양도서정책과
		다) 긴급 통신 지원반	· 정보통신보안담당관
		라) 시설피해 응급복구반	· 분야별 해당 실·과
		마) 에너지공급 시설기능복구반	· 에너지정책과
		바) 재난수습 홍보반	· 대변인실
		사) 재난관리자원 지원반	· 재난예방과
		아) 교통대책반	· 육상·해상·항공관련 부서
		자) 의료·방역 서비스 지원반	· 보건정책과
		차) 자원봉사 지원 및 관리반	· 자치행정과
		카) 사회질서 유지반	· 지방경찰청 경비교통과, 자치행정과
		타) 수색, 구조 · 구급반	· 구조구급과

비고(근무방법)

1. 상황관리총괄반: 자연재난 업무를 총괄하는 재난예방과에서 상황관리 총괄업무를 관장한다.
2. 협업기능반: 시설피해응급복구반을 먼저 가동하는 것을 원칙으로 하되, 재난상황에 따라 협업행정 기능 및 실무반 인원은 재난상황에 따라 적절하게 조정하여 편성·운영할 수 있다.

나. 비상1단계

본 부 장	시장		
차 장	행정부시장		
총괄조정관	시민안전본부장		
통 제 관	시민안전본부장		
담 당 관	재난예방과장		
실 무 반	인 원	총 9+α+β명	
	반 장	과장급 1명	
	1) 상황관리 총괄반 (8명)	가) 재난정보 수집· 분석 및 전파, 재난상황관리팀 (3명)	· 재난예방과 1명 · 재난안전상황실 2명
		나) 상황보고서 작성팀(1명)	· 안전정책과 1명
		다) 상황관리총괄 및 상황분석 평가팀 (3명)	· 재난대응과 1명 · 비상대책과 1명 · 피해유형별 담당부서 1명
		라) 행정지원팀(1명)	· 총무과 1명
	2) 협업 기능반(α)	가) 긴급생활 안정지원반	· 재난예방과
		나) 재난현장 환경정비반	· 자원순환과, 수질환경과, 해양도서정책과
		다) 긴급 통신 지원반	· 정보통신보안담당관
		라) 시설피해 응급복구반	· 분야별 해당 실·과
		마) 에너지 공급 피해 시설 기능복구반	· 에너지정책과

	바) 재난수습 홍보반	· 대변인실
	사) 재난관리자원 지원반	· 재난예방과
	아) 교통대책반	· 육상·해상·항공관련 부서
	자) 의료·방역 서비스 지원반	· 보건정책과
	차) 자원봉사 지원 및 관리반	· 자치행정과
	카) 사회질서 유지반	· 지방경찰청 경비교통과, 자치행정과
	타) 수색, 구조·구급반	· 구조구급과
지역 재난관리책임기관(β)		· 지역재난관리책임기관 및 그 밖의 재난 관리책임기관 파견 직원

비고(근무방법)

1. 상황보고서 작성팀: 재난 주관부서 협업기능별 실무반을 제외한 잉여 인력으로 편성하되, 재난 상황에 따라 조정하여 편성·운영할 수 있다.
2. 상황관리총괄 및 상황분석 평가팀: 재난예방과 직원으로 편성 하되, 재난상황에 따라 조정하여 편성·운영할 수 있다.
3. 행정지원팀: 주간근무를 원칙으로 하되, 재난상황에 따라 조정하여 편성·운영할 수 있다
4. 협업기능반: 협업기능별 실무반을 모두 가동하는 것을 원칙으로 하되, 재난상황에 따라 협업행 정 기능 및 실무반 인원은 재난상황에 따라 적절하게 조정하여 편성·운영할 수 있다.
5. 대책본부장은 상황판단회의 결과에 따라 전 직원의 1/4이내에서 단계별로 비상근무하게 할 수 있다.

다. 비상2단계

본 부 장	시장		
차 장	행정부시장		
총괄조정관	시민안전본부장		
통 제 관	시민안전본부장		
담 당 관	재난예방과장		
실 무 반	인 원	총 12+α+β명	
	반 장	과장급 1명	
	1) 상황관리 총괄반 (11명)	가) 재난정보 수집· 분석 및 전파, 재난상황관리팀 (3명)	· 재난예방과 1명 · 재난안전상황실 2명
		나) 상황보고서 작성팀(1명)	· 안전정책과 1명
		다) 상황관리총괄 및 상황분석 평가팀 (6명)	· 재난대응과 2명 · 비상대책과 2명 · 피해유형별 담당부서 2명
		라) 행정지원팀(1명)	· 총무과 1명
	2) 협업 기능반(α))	가) 긴급생활 안정지원반	· 재난예방과
		나) 재난현장 환경정비반	· 자원순환과, 수질환경과, 해양도서정책과
		다) 긴급 통신 지원반	· 정보통신보안담당관
		라) 시설피해 응급복구반	· 분야별 해당 실·과
		마) 에너지 공급 피해 시설 기능복구반	· 에너지정책과

	바) 재난수습 홍보반	· 대변인실
	사) 재난관리자원 지원반	· 재난예방과
	아) 교통대책반	· 육상·해상·항공관련 부서
	자) 의료·방역 서비스 지원반	· 보건정책과
	차) 자원봉사 지원 및 관리반	· 자치행정과
	카) 사회질서 유지반	· 지방경찰청 경비교통과, 자치행정과
	타) 수색, 구조·구급반	· 구조구급과
지역 재난관리책임기관(β)		· 지역재난관리책임기관 및 그 밖의 재난 관리책임기관 파견 직원

비고(근무방법)

1. 상황보고서 작성팀: 재난 주관부서 협업기능별 실무반을 제외한 잉여 인력으로 편성하되, 재난 상황에 따라 조정하여 편성·운영할 수 있다.
2. 상황관리총괄 및 상황분석 평가팀: 재난예방과 직원으로 편성 하되, 재난상황에 따라 조정하여 편성·운영할 수 있다.
3. 행정지원팀: 주간근무를 원칙으로 하되, 재난상황에 따라 조정하여 편성·운영할 수 있다
4. 협업기능반: 협업기능별 실무반을 모두 가동하는 것을 원칙으로 하되, 재난상황에 따라 협업행정 기능 및 실무반 인원은 재난상황에 따라 적정하게 조정하여 편성·운영할 수 있다.
5. 대책본부장은 상황판단회의 결과에 따라 전 직원의 1/2이내에서 단계별로 비상근무하게 할 수 있다.

2. 자연재난 비상단계의 기준은「별표 6」과 같다.

[별표 5]

사회재난 발생 시 대책본부 편성기준(제22조제1항제2호 관련)

1. 편성기준

본 부 장	시장		
차 장	행정부시장		
총괄조정관	시민안전본부장		
통 제 관	재난수습 주관부서 실·국장		
담 당 관	재난수습 주관부서 과장		
실 무 반	인 원	총 $10+\alpha+\beta+\gamma$ 명	
	반 장	재난수습 주관부서 담당팀장	
	1) 재난상황 총괄반 (9명)	가) 상황관리 총괄팀(3명)	· 재난대응과 1명 · 재난수습 주관부서 직원 2명
		나) 수습상황 파악팀(6명)	· 재난대응과 2명 · 재난수습 주관부서 직원 등 4명
	2) 협업 기능반(α)	가) 긴급생활 안정지원반	· 재난예방과
		나) 재난현장 환경정비반	· 자원순환과, 수질환경과, 해양도서정책과
		다) 긴급 통신 지원반	· 정보통신보안담당관
		라) 시설피해 응급복구반	· 분야별 해당 실·과
		마) 에너지 공급 피해 시설 기능복구반	· 에너지정책과

	바) 재난수습 홍보반	· 대변인실
	사) 재난관리자원 지원반	· 재난예방과
	아) 교통대책반	· 육상·해상·항공관련 부서
	자) 의료·방역 서비스 지원반	· 보건정책과
	차) 자원봉사 지원 및 관리반	· 자치행정과
	카) 사회질서 유지반	· 지방경찰청 경비교통과, 자치행정과
	타) 수색, 구조·구급반	· 구조구급과
	재난대응협업반(β)	· 육군제17보병사단, 인천지방경찰청, 한국 가스안전공사인천지역본부, 한국전력공 사인천본부 및 그 밖에 지역재난관리 책임기관 파견 직원
	현장지원반(γ)	· 재난수습 주관 실·국.본부 소속 직원

비고(근무방법)

1. 실무반 근무인원수는 재난 유형 및 상황에 따라 탄력적으로 증감하여 운영할 수 있다.
2. 재난상황총괄반·재난대응협업반·현장지원반 구성: 재난유형별 재난규모, 수습상황, 확산 여부 등을 종합적으로 판단하여 탄력적으로 편성·운영할 수 있다.
3. 근무방법: 24시간 교대근무를 원칙으로 하되, 재난유형 및 재난규모 등 상황에 따라 조정하여 운영할 수 있다.

2. 사회재난 비상단계의 기준은「별표 6」과 같다.

[별표 6]

재난 상황별 비상단계 기준(별표 4 및 별표 5 관련)

구분			비상단계 기준
1. 자연재난	가. 풍수해 (태풍, 호우, 대설)	1) 비상 단계	가) 「기상법 시행령」 제8조제2항에 따른 기상현상에 관한 특보(이하 “기상특보”라 한다) 중 3개 이상의 군·구에 호우주의보 또는 대설주의보가 발표되거나 1개 이상의 군·구에 호우경보 또는 대설경보가 발표된 경우 나) 기상특보 중 태풍 예비특보가 발표된 경우
		2) 비상 1단계	가) 3개 이상의 군·구에 기상특보 중 호우경보 또는 대설경보가 발표된 경우 나) 기상특보 중 태풍주의보 및 태풍경보가 발표된 때에 국지적으로 극심한 피해가 발생한 경우
		3) 비상 2단계	가) 기상특보 중 광역적인 호우경보 또는 대설경보가 발표된 경우 나) 기상특보 중 광역적인 태풍경보가 발표된 경우 다) 호우·대설·태풍으로 인하여 광역적으로 대규모 피해가 발생한 경우
	나. 지진, 지진해일 및 화산	1) 비상 단계	가) 「지진·지진해일·화산의 관측 및 경보에 관한 법률 시행규칙」 제4조에 따른 자연지진·지진해일 및 화산에 대하여 주의보 또는 경보(이하 “특보”라 한다) 중 규모 4.0 이상(해역은 4.5 이상)의 지진 통보가 있는 경우 나) 지진특보 중 지진해일주의보 또는 화산재주의보가 발표된 경우
		2) 비상 1단계	가) 규모 5.0 이상(해역은 5.5 이상)의 지진이 통보가 있는 경우 나) 지진특보 중 지진해일주의보가 발표되고 인명피해가 발생하였거나 또는 발생할 가능성이 있는 경우 다) 지진특보 중 지진해일경보가 발표된 경우 라) 지진특보 중 화산재경보가 발표되고, 화산분출물로 인한 대규모 재난발생 가능성이 높은 경우

		3) 비상 2단계	가) 규모 5.0 이상(해역은 5.5 이상)의 지진발생이 통보 되고 대규모 피해가 발생한 또는 예상된 경우 나) 특보 중 지진해일정보가 발표되고 대규모 피해가 발생한 또는 예상된 경우 다) 특보 중 화산재경보가 발표되고, 화산분출물로 인한 대규모 재난발생 가능성이 확실한 경우
2. 사 회 재 난	가. 재난분야 위기관리매뉴얼(표준)상 위험수준이 경계 또는 심각단계에 이른 경우 나. 중앙사고수습본부 또는 중앙재난안전대책본부가 운영되는 경우 다. 상황판단회의 결과 시 대책본부 차원의 대응이 필요한 경우		

[별지 서식]

사회재난 피해신고서(제46조제2항 관련)

※ 뒤 쪽의 작성방법을 읽고 작성하시기 바라며, []에는 해당되는 곳에 √ 표를 합니다.

(앞 쪽)

접수번호	접수일	처리기간
------	-----	------

1. 신고인

성명		주민등록번호	-
주소		전화번호(휴대폰)	
피해자와의 관계			

2. 피해자 [] 신고인과 동일 ※ 신고인과 동일할 경우 중복되는 사항은 작성하실 필요 없습니다.

성명		주민등록번호	-
주소		전화번호(휴대폰)	
세대주여부	[] 세대주, [] 세대원	가족 수	명(본인포함 세대원)
고등학생수	() 고등학교	명	※ 비전문계 고등학교만 작성
계좌번호	은행명: 계좌번호: 예금주:		

3. 피해내용

피해발생 일시					
피해발생 장소					
인명 피해	신고	[] 사망·실종, [] 부상 (부상정도: , 치료기관명:)			
		[] 사업피해(휴업 [] / 폐업 [] / 실직 [])			
	확정	[] 사망·실종, [] 부상(부상정도:), [] 사업피해(휴업 [] / 폐업 [] / 실직 [])			
시설 피해	시설명	①	②	③	④
	총면적(소유+임차)	①	②	③	④
	면허·허가·등록번호	①	②	③	④
	피해 물량	신고	①	②	③
		확정	①	②	③
	피해 구분	①	②	③	④
	피해 원인	①	②	③	④

4. 확인사항

동일세대 신청여부	여 [], 부 []	내용:
타시·군·구 피해신고여부	여 [], 부 []	내용:

「인천광역시 재난 및 안전관리 기본조례」 제46조제2항에 따라 생활안정지원 등을 받기 위하여 위와 같이 신고합니다.

년 월 일
신고인: (서명 또는 인)

군수·구청장 귀하

(뒤 쪽)

개인정보 수집 · 이용 동의

본인의 신고에 따라 취득한 개인정보를 군수·구청장이 생활안정지원 등 각종 지원의 대상여부 확인을 위한 자료로 수집·이용하는 것에 동의합니다.

신고인

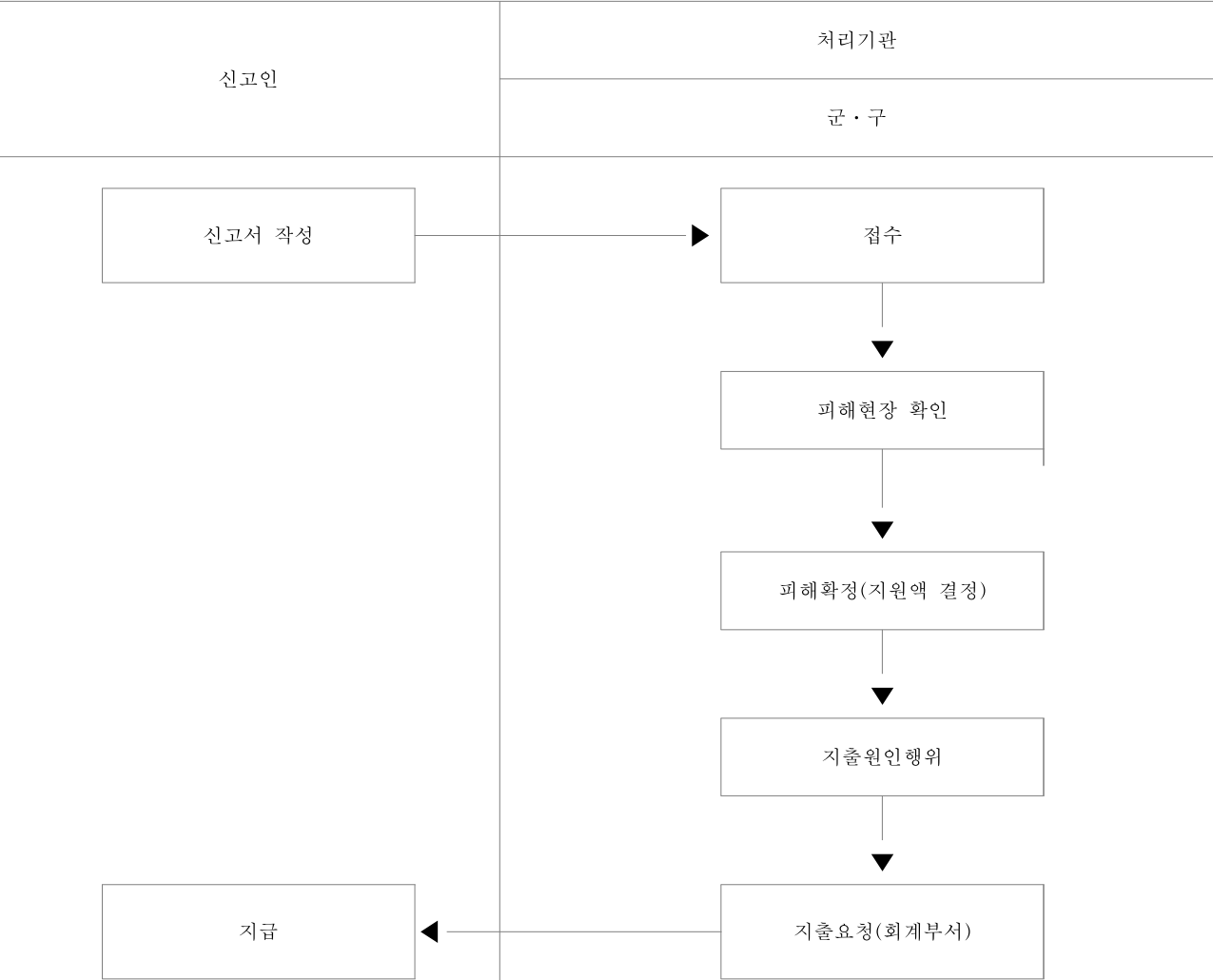
(서명 또는 인)

작성 방법

1. 피해신고 대상은 생활안정지원 등을 받으려는 해당 재난피해자를 말합니다.
2. 부상정도는 의사진단 결과에 따른 주요사항(경미한 부상, 중상해 등)을 기재하되, 「산업재해보상보험법 시행령」 제53조에 따른 신체 장애등급을 판단할 수 있는 경우 장애등급을 기재합니다.
3. 피해 구분란에는 담당 공무원이 현지 확인 후 유실/매물/전과/반과/침수 중 해당하는 것을 적습니다.
4. 음영처리된 부분은 담당 공무원이 현지 확인 후 적습니다.

처리 절차

※ 이 신고서는 아래와 같이 처리됩니다.



인천광역시조례(공포)

☐ 제 명 : 인천광역시 문화재단 설립 및 운영에 관한 조례
일부개정조례

☐ 개정이유

남북 문화예술교류 활성화를 위하여 인천문화재단의 대상사업에 ‘남북 문화·예술 등 교류 사업’을 추가하고, 「지방자치법」에 따라 겸직이 금지되어 있는 지방의회 의원의 당연직 임원규정을 삭제하며, 재단 적립기금의 재원을 인천광역시의 출연금으로 한정하는 한편, 알기 쉬운 법령정비기준에 따라 일부 조문을 쉽고 명확하게 정비하려는 것임.

☐ 주요내용

- 대상사업에 남북 문화예술 등 교류사업을 추가함.(제4조)
- 재단 적립기금의 재원을 인천광역시의 출연금으로 한정함.
(제9조제1항)
- 재단법인의 당연직 임원 중 ‘인천광역시 의회 의원 1인’을 삭제함. (제12조제1항)
- 그 밖에 조례의 간결성과 명확성을 위하여 일부 자구를 수정함.

인천광역시의회 의결을 얻은 인천광역시 문화재단 설립 및 운영에 관한 조례 일부개정조례를 이에 공포한다.

인 천 광 역 시 장 박 남 춘

2019년 1월 7일

인천광역시조례 제6055호

인천광역시 문화재단 설립 및 운영에 관한 조례 일부개정조례

인천광역시 문화재단 설립 및 운영에 관한 조례 일부를 다음과 같이 개정한다.

제4조제11호를 제12호로 하고, 같은 조에 제11호를 다음과 같이 신설한다.

11. 남북 문화·예술 등 교류 사업

제4조제12호(중전의 제11호) 중 “기타”를 “그 밖에”로 한다.

제6조제1항제10호 중 “기타”를 “그 밖에”로 한다.

제9조제1항제1호를 다음과 같이 한다.

1. 인천광역시(이하 ‘시’라 한다)의 출연금

제10조제1항제3호 중 “기타”를 “그 밖에”로 한다.

제12조제1항 중 “이사로 구성하되, 이사는 시 관계공무원1인이내, 인천광역시 의회 의원 1인이내, 문화예술과 지역가치에 관한 식견과 덕망”을 “이사와 2명의 감사를 두며, 이사는 문화예술에 관한 식견과 덕망”으로, “인사로 하고, 감사2인을 둔다”를 “인사와 시 관계공무원 1명으로 한다”로 한다.

제13조제2항 중 “의한다”를 “따른다”로 한다.

제15조 중 “대표이사과”를 “이사장과”로, “구성 및 운영등”을 “운영 등”으로, “정관에서 따로”를 “정관에서”로 한다.

제16조 중 “의하여”를 “따라”로 한다.

제17조 중 “의한다”를 “따른다”로 한다.

제19조 중 “이 경우 필요한 비용부담은 국가·시 또는 군·구에서 부담하되, 세부내용은 재단 운영규정에서 별도로 정한다”를 “세부내용은 재단 운영규정으로 정한다”로 한다.

제23조 중 “필요한 사항은 이 조례 및 정관이 정하는 범위안에서”를 “운영에 필요한 사항은”으로, “따로 정한다”를 “정한다”로 한다.

부칙

이 조례는 공포한 날부터 시행한다.

인천광역시조례(공포)

☐ 제 명 : 인천광역시 독서문화진흥 조례

☐ 제정이유

독서 문화 진흥에 필요한 시책을 수립하여 독서문화 진흥활동을 활성화함으로써, 인천광역시민의 지식정보 경쟁력을 강화하고 균등한 독서 활동 기회를 보장하여 문화발전과 삶의 질 향상에 이바지하려는 것임.

☐ 주요내용

- 독서문화 진흥을 위한 진흥계획과 시책수립에 관한 사항을 규정함(제3조~제4조)
- 독서문화진흥위원회 설치에 관한 사항을 규정함(제6조~제11조)

인천광역시의회의 의결을 얻은 인천광역시 독서문화진흥 조례를 이에 공포한다.

인 천 광 역 시 장 박 남 춘

2019년 1월 7일

인천광역시조례 제6056호

인천광역시 독서문화진흥 조례

제1조(목적) 이 조례는 「독서문화진흥법」에 따라 독서 문화의 진흥에 필요한 시책을 수립하여 독서 문화 진흥 활동을 활성화함으로써 시민의 지식정보 경쟁력을 강화하고 균등한 독서 활동 기회를 보장함을 목적으로 한다.

제2조(다른 조례와 관계) 독서문화 진흥에 관하여 다른 조례에서 규정하고 있는 경우를 제외하고는 이 조례가 정하는 바에 따른다.

제3조(연도별 시행계획) 인천광역시장(이하 “시장”이라 한다.)은 다음 각 호의 사항을 포함한 독서 문화 진흥 연도별 시행계획을 수립하여 추진하여야 한다.

1. 독서 문화 진흥 정책의 추진방향 및 목표
2. 추진 과제별 세부 시행계획
3. 그 밖에 독서 문화 진흥에 관하여 필요하다고 인정되는 사항

제4조(독서문화진흥) 시장은 모든 시민들에게 독서문화 기회를 균등하게 제공하기 위하여 다음 각 호의 독서문화진흥 시책을 수립하여 시행하고 그 추진을 위하여 노력하여야 한다.

1. 시민의 독서 생활화에 필요한 독서 관련 시설의 마련 등 독서 진흥에 관한 여건 조성 및 지원에 대한 사항
2. 어린이집, 유치원, 학교, 직장, 가정 및 지역 단위 등에 독서 환경을 조성하고 독서 문화를 생활화하는데 필요한 시책 발굴 및 시행에 관한 사항
3. 시민의 체계적인 독서 활동을 위하여 연령별·생애주기별 맞춤형 독서 활동 지원에 관한 사항
4. 각종 도서관, 지역서점 등 지역 문화공간을 개방하여 독서동아리 활동을 지원하고, 독서 캠페인 등 지속적인 독서 문화 운동 전개에 관한 사항
5. 독서소외인, 노인, 다문화가정 등 취약계층과 복지시설 등 소외 계층과 지역의 독서 문화 활동 지원에 관한 사항
6. 독서 프로그램 개발·보급 및 독서 전문 인력 양성에 필요한 시책 추진에 관한 사항
7. 독서와 연관된 다양한 독서 정보 제공 시스템 구축에 관한 사항
8. 그 밖에 독서문화진흥에 필요한 사항 등

제5조(독서의 달 행사) 시민의 독서 의욕 고취와 독서의 생활화 등 독서 문화 진흥에 대한 시민의 적극적인 참여를 유도하기 위하여 독서의 달에 독서 대회 및 기념행사를 개최하여야 한다.

제6조(독서문화진흥위원회 설치) 시장은 제4조 각 호의 독서문화진흥시책에 관한 자문을 얻기 위하여 인천광역시 독서문화진흥위원회(이하 “위원회”라 한다)를 둘 수 있다.

제7조(위원회 구성) ① 위원회는 위원장과 부위원장 각 1명을 포함하여 15명 이내의 위원으로 구성한다.

② 위원장은 인천광역시 독서문화진흥 담당국장으로 하고, 부위원장은 위촉 위원 중에서 호선한다.

③ 위원은 다음 각 호의 어느 하나에 해당하는 사람 중에서 시장이 위촉하거나 임명한다. 다만 위촉하는 위원의 경우에는 특정 성을 60%이상 초과해서는 안된다.

1. 교육·출판·도서관·문화계·언론계 등에 종사하는 사람
2. 독서문화에 관한 전문 지식이나 경험이 풍부한 사람
3. 인천광역시의회 의원
4. 인천광역시 독서 문화 진흥 업무 담당 공무원
5. 그 밖에 독서문화진흥을 위해 필요하다고 인정하는 사람 등

제8조(위원의 임기) 위원장, 부위원장 및 위원의 임기는 2년으로 하고, 한차례만 연임할 수 있다.

제9조(위원의 해촉) 시장은 다음 각 호의 어느 하나에 해당하는 경우 임기 중이라도 위원을 해촉 할 수 있다.

1. 정당한 사유 없이 위원회에 연속으로 3회 이상 출석하지 아니한 경우
2. 장기치료가 필요한 질병 등 부득이한 사정으로 직무를 수행하기 어려운 경우
3. 직무와 관련하여 부당한 영향력 행사 또는 청탁 등의 비위사실이 확인된 경우
4. 그 밖에 품위손상 등 직무를 수행하는데 부적합하다고 인정되는 경우

제10조(위원회의 회의) ① 위원회의 회의는 시장의 요청이 있거나 위원장이 필요하다고 인정할 때에 위원장이 소집하며, 위원장은 그 의장이 된다.

② 위원장이 회의를 소집할 때에는 회의 개최일 7일 전까지 회의의 일시, 장소 및 회의 안건을 각 위원에게 통지하여야 한다. 다만, 긴급을 요하는 사유가 있을 때에는 그러하지 아니한다.

③ 위원회 회의는 재적위원 과반수의 출석으로 개의하고, 출석위원 과반수의 찬성으로 의결한다.

④ 위원회는 필요한 경우 관계 전문가, 이해관계인 또는 공무원 등을

회의에 출석시켜 의견을 청취할 수 있으며, 필요한 자료의 제출 등을 요청할 수 있다.

제11조(수당과 여비) 위원회에 출석하는 위원에게는 「인천광역시 위원회 수당 및 여비 지급 조례」에서 정하는 바에 따라 수당과 여비를 지급할 수 있다.

제12조(민간단체 등의 활동 지원) 시장은 독서 관련 기관·단체와 독서 동아리 및 지역서점 등이 독서 문화 진흥을 목적으로 다음 각 호의 사업을 추진할 경우 예산의 범위에서 필요한 경비를 지원할 수 있다.

1. 책 읽는 인천시민 독서 운동 추진과 관련한 사항
2. 독서 문화 진흥을 위한 조사·연구 활동 및 학술 행사
3. 독서 교육 및 프로그램 운영
4. 독서 문화 진흥을 위한 강연회 및 홍보 활동
5. 독서 활성화 관련 자원봉사자 활동 및 프로그램 운영
6. 그 밖에 독서 문화 진흥을 위한 다양한 행사

제13조(포상 등) 시장은 도서관 발전 및 독서 문화 진흥에 공적이 있는 사람과 독서 실적이 우수한 사람 등에게 「인천광역시 포상 조례」가 정하는 바에 따라 포상할 수 있다.

제14조(시행규칙) 이 조례 시행에 필요한 사항은 규칙으로 정한다.

부칙

이 조례는 공포한 날부터 시행한다.

인천광역시조례(공포)

☐ 제 명 : 인천광역시 생활문화 지원 조례 전부개정조례

☐ 개정이유

시민이 문화예술 활동의 주체로 등장하는 등 문화트렌드가 변화함에 따라 생활문화가 활성화 될 수 있도록 생활문화 전문인력의 양성 근거를 만들고 생활문화에 관한 시책을 심의하기 위한 생활문화협의회를 설치하고, 그 밖에 현행 규정의 일부 미비점을 개선 보완하려는 것임.

☐ 주요내용

- 제명을 「인천광역시 생활문화 지원 조례」에서 「인천광역시 생활문화 진흥 조례」로 변경
- 생활문화 정의 신설(제2조)
- 생활문화 전문인력의 양성 및 지원 관련 근거 신설(제6조)
- 문화환경취약지역 생활문화 우선 지원 근거 신설(제7조)
- 생활문화 협의회 설치 및 기능, 구성, 운영 등에 관한 사항 신설(제8조부터 제14조)
- 생활문화지원센터의 설치 및 운영 관련 근거 마련(제15조)

인천광역시의회 의결을 얻은 인천광역시 생활문화 지원 조례 전부 개정조례를 이에 공포한다.

인천광역시장 박 남 춘

2019년 1월 7일

인천광역시조례 제6057호

인천광역시 생활문화 지원 조례 전부개정조례

인천광역시 생활문화 지원 조례 전부를 다음과 같이 개정한다.

인천광역시 생활문화 진흥 조례

제1장 총칙

제1조(목적) 이 조례는 「지역문화진흥법」 제7조에 따라 인천광역시 생활문화 활성화에 필요한 사항을 규정함으로써 시민의 자발적인 문화예술 활동을 장려하고 삶의 질 향상에 기여함을 목적으로 한다.

제2조(정의) 이 조례에서 사용하는 용어의 뜻은 다음과 같다.

1. “생활문화”란 지역의 주민이 문화적 욕구 충족을 위하여 자발적이거나 일상적으로 참여하여 행하는 유형·무형의 문화적 활동을 말한다.
2. “생활문화동아리”란 생활문화 활동에 지속적으로 참여하는 사람들의 모임을 말한다.
3. “생활문화단체”란 생활문화 활동에 지속적으로 참여하는 단체를 말한다.

4. “생활문화시설”이란 「지역문화진흥법 시행령」(이하 “영”이라 한다)」 제2조에 따른 생활문화시설을 말한다.

제3조(다른 조례와의 관계) 인천광역시 생활문화 진흥에 관하여 다른 조례에서 특별히 정한 사항 외에는 이 조례에 따른다.

제4조(시장의 책무) 인천광역시시장(이하“시장”이라 한다)은 생활문화 활성화를 위한 정책을 수립하여 시행하고 시민의 생활문화 활동을 권장·보호 및 육성하여야 한다.

제2장 생활문화 진흥

제5조(생활문화 진흥계획 수립) 시장은 다음 각 호의 사항이 포함된 생활문화 진흥계획을 5년마다 수립·시행하여야 한다.

1. 생활문화 진흥정책의 기본방향에 관한 사항
2. 생활문화 활성화 지원사업에 관한 사항
3. 생활문화시설의 확충 및 지원에 관한 사항
4. 생활문화 전문인력 양성 및 지원에 관한 사항
5. 진흥계획 시행에 필요한 예산 및 재원에 관한 사항
6. 그 밖에 시장이 필요하다고 인정하는 사항

제6조(생활문화 진흥사업등) ① 시장은 생활문화 활성화를 위해 다음 각 호의 사업을 추진할 수 있다.

1. 생활문화동아리 또는 생활문화단체 발굴 및 육성·지원
2. 생활문화동아리 또는 생활문화단체의 생활문화 활동을 위한 시설 등 공간 제공
3. 생활문화 전문인력 양성
4. 생활문화동아리 및 생활문화단체 등 상호간의 네트워크 촉진
5. 생활문화 활동의 우수사례 발굴 및 확산
6. 그 밖에 생활문화 진흥을 위하여 필요하다고 인정하는 사업

② 시장은 제1항의 생활문화 활성화를 위해 동아리, 법인 또는 단체 등에 예산의 범위에서 그 경비의 전부 또는 일부를 지원할 수 있다.

제7조(문화환경 취약지역 우선 지원) ① 시장은 영 제6조제1항에 따라 문화환경 취약지역을 선정할 수 있다.

② 시장은 제1항에 따른 선정을 위하여 필요한 경우 실태조사를 실시할 수 있다.

③ 시장은 제1항에 따라 선정한 문화환경 취약지역에 대하여 지역 문화진흥법 제9조에 따라 우선 지원할 수 있다.

제8조(협의회의 설치 및 기능) ① 시장은 생활문화 진흥을 위한 시책을 심의하기 위하여 인천광역시 생활문화협의회(이하“협의회”라 한다)를 둘 수 있다.

② 협의회는 다음 각 호의 사항을 심의·자문한다.

1. 생활문화 진흥을 위한 사업계획 및 추진 등에 관한 사항
2. 생활문화동아리 및 생활문화단체 등 네트워크 운영·지원에 관한 사항
3. 제15조에 따른 인천광역시 생활문화지원센터의 설치·운영에 관한 사항
4. 그 밖에 시장이 생활문화진흥에 필요하다고 인정하는 사항

제9조(협의회의 구성) ① 협의회는 의장 및 부의장 각 1명을 포함한 13명 이내의 위원으로 구성한다.

② 의장은 업무 담당 국장으로 하고 부의장은 위원 중 호선한다.

③ 위촉직 위원은 생활문화와 관련된 다음 각 호의 사람 중에서 특정 성을 60% 이상 초과하지 않는 범위내에서 시장이 위촉한다.

1. 생활문화동아리 및 생활문화단체 관계자
2. 군·구 및 생활문화시설 관계자
3. 인천광역시의회 의원
4. 그 밖에 생활문화 분야에 관한 지식과 경험이 풍부한 사람

④ 위촉직 위원의 임기는 2년으로 하며, 한 차례만 연임할 수 있다.

다만, 공무원인 위원의 임기는 그 직에 재직하는 기간으로 한다.

⑤ 협의회사무를 처리하기 위하여 협의회에 간사 1명을 두며, 간사는 생활문화 담당 사무관으로 한다.

제10조(위원의 제척·기피·회피) ① 협의회위원이 다음 각 호의 어느 하나에 해당하는 경우에는 협의회 심의·의결에서 제척된다.

1. 위원 또는 그 배우자나 배우자였던 사람이 해당 안건의 당사자가 되거나 그 안건의 당사자와 공동권리자 또는 공동의무자인 경우
2. 위원이 해당 안건의 당사자와 친족이거나 친족이었던 경우
3. 위원이 해당 안건에 자문·연구·증언·진술·감정·감사·수사·조사·대리 등의 방법으로 직접 관여한 경우
4. 위원이 속한 기관과 이해관계가 있는 사항인 경우
5. 그 밖에 위원이 심의 안건과 직접적인 이해관계가 있다고 인정되는 경우

② 당사자는 제1항에 따른 제척사유가 있거나 위원에게 공정한 심의·의결을 기대하기 어려운 사정이 있는 경우에는 협의회에 기피 신청할 수 있고, 위원회는 의결로 기피 여부를 결정한다. 이 경우 기피신청의 대상인 위원은 그 의결에 참여하지 못한다.

③ 위원 본인이 제1항 각 호에 따른 제척 사유에 해당하는 경우에는 스스로 해당안건의 심의·의결을 회피하여야 한다.

제11조(위원의 해촉) 시장은 위원이 다음 각 호의 어느 하나에 해당하는 경우에는 해당 위원을 해촉할 수 있다.

1. 심신장애로 인하여 직무를 수행할 수 없게 된 경우
2. 직무와 관련된 비위사실이 있는 경우
3. 직무태만, 품위손상이나 그 밖의 사유로 위원으로 적합하지 아니하다고 인정되는 경우
4. 제10조제1항 각 호의 어느 하나에 해당하는데도 불구하고 회피하지 아니한 경우

5. 위원 스스로 직무를 수행하기 어렵다는 의사를 밝히는 경우

제12조(의장의 직무) ① 의장은 협의회를 대표하고, 협의회의 업무를 총괄한다.

② 의장이 부득이한 사유로 직무를 수행할 수 없을 때에는 부의장이 그 직무를 대행한다.

제13조(협의회의 운영) ① 의장은 협의회의 회의를 소집하고, 그 의장이 된다.

② 협의회의 회의는 의장이 필요하다고 인정하는 경우에 개최한다.

③ 협의회의 회의는 재적위원 과반수 출석으로 개의하고, 출석위원 과반수의 찬성으로 의결한다.

④ 이 조례에서 규정한 것 외에 협의회의 회의 및 운영에 필요한 사항은 협의회 의결을 거쳐 의장이 정한다.

제14조(수당 및 여비) 위원회에 출석하는 위원에게는 「인천광역시 위원회 수당 및 여비 지급 조례」에서 정하는 바에 따라 예산의 범위에서 수당과 여비를 지급할 수 있다.

제3장 인천광역시 생활문화지원센터의 설치 및 운영

제15조(지원센터 설치·운영 등) ① 시장은 생활문화 지원의 활성화를 위하여 생활문화 종합지원기구로서 인천광역시 생활문화지원센터(이하“지원센터”라 한다)를 설치·운영할 수 있다.

② 지원센터는 다음 각 호의 업무를 수행한다.

1. 생활문화 진흥 사업의 총괄추진 및 평가
2. 생활문화동아리 및 생활문화단체 활동의 육성·지원
3. 생활문화동아리·생활문화단체 네트워크 구축 및 사회공헌 활동 지원
4. 생활문화 관련 축제 개최와 국제교류 지원

5. 생활문화센터 등 생활문화시설의 활성화 지원
 6. 생활문화 전문인력 양성 및 지원
 7. 생활문화 진흥을 위한 기초조사·연구·프로그램 개발 및 지원
 8. 그 밖에 생활문화 진흥을 위하여 필요하다고 인정하는 사업
- ③ 지원센터에는 효율적 사업추진과 업무처리를 위해 필요에 따라 센터장과 직원을 둘 수 있다.

제16조(관리·운영의 위탁) ① 시장은 지원센터의 관리 및 운영의 전부 또는 일부를 생활문화 관련 비영리법인·단체에게 위탁할 수 있다.

② 제1항에 따른 위탁에 관하여는 「인천광역시 사무의 민간위탁 촉진 및 관리 조례」에 따른다.

제17조(포상) 시장은 생활문화 활성화에 기여한 자에 대하여 「인천광역시 포상 조례」에 따라 포상할 수 있다.

제18조(시행규칙) 이 조례 시행에 필요한 사항은 규칙으로 정한다.

부칙

이 조례는 공포한 날부터 시행한다.

인천광역시조례(공포)

☐ 제 명 : 인천광역시 하수도 사용 조례 일부개정조례

☐ 개정이유

「수질 및 수생태계 보전에 관한 법률」이 「물환경보전법」으로 개정됨에 따라 「수질 및 수생태계 보전에 관한 법률」을 인용하고 있는 부분을 개정하고, 배수설비 준공검사 시 배수설비의 적정 시공 여부를 보다 명확히 확인하기 위하여 ‘배수설비 준공검사 신청서’에 오접여부 검사방법을 명시하고자 함.

☐ 주요내용

- 본 조례에서 인용한 「수질 및 수생태계 보전에 관한 법률」을 「물환경보전법」으로 함(제15조제4항)
- 본 조례에서 명시한 “설치” 문구를 「물환경보전법」상의 “부착” 문구로 수정 함(제15조제4항)
- 별지서식 중 설치위치를 「도로명주소법」에 따라 기재할 수 있도록 하고, 오접여부 검사방법을 명시 함(별지서식)

인천광역시의회의 의결을 얻은 인천광역시 하수도 사용 조례 일부개정조례를 이에 공포한다.

인 천 광 역 시 장 박 남 춘

2019년 1월 7일

인천광역시조례 제6058호

인천광역시 하수도 사용 조례 일부개정조례

인천광역시 하수도 사용 조례 일부를 다음과 같이 개정한다.

제15조제4항 단서 중 “「수질 및 수생태계 보전에 관한 법률」”을 “「물환경보전법」”으로 하고 “측정기기로 설치한”을 “측정기기로 부착한”으로 한다.

별지서식을 별지와 같이 한다.

부칙

이 조례는 공포한 날부터 시행한다.

[별지서식]

배수설비 준공검사 신청서 (제8조제1항)

설 치 자	법 인 명							
	성명(대표자)				생년월일			
	주 소				전화번호			
시 공 자	법 인 명							
	성명(대표자)				생년월일			
	주 소				전화번호			
배 수 설 비 현 황	설치목적	생활하수, 산업폐수, 축산폐수, 기타() 배제						
	설치위치							
	관 종	PVC관, PE관, 흙관, VR관, PC관, 강관, 주철관, 기타						
	관 경	ø mm	연장	m	접속방법	(하수관, 맨홀, 타배수설비, 기타)에 접속		
	배출수량	m ³ /일 ※제14조에 따라 산정된 하수배출량 또는 「물환경보전법」제33조에 따라 허가된 배출시설의 폐수량을 기입함						
준 공 검 사	검 사 항 목				1차 검사	보완 사항	2차 검사	비고
					검사일자 (. .)		검사일자 (. .)	
	1. 배수설비 연결부 적정시공 여부 (누수, 지하수침투 여부, 공공하수도, 타배수설비 훼손 여부, 훼손시 적정복구 여부)							
	2. 배수설비 경사도(100분의 1이상)							
	3. 배수설비 관경의 적정성							
	4. 배수설비 재질(내구성, 내부식성)							
	5. 하수, 우수 분리배관 여부							
	6. 공공하수도, 타배수설비와의 오접 여부 (검사방법 : 연막 □, 염료 □, CCTV □)							
	7. 기타 상기 신고사항 및 「하수도법 시행규칙」 별표의 기준 준수 여부							
	검 사 자				성명 (서명 또는 인)	성명 (서명 또는 인)		
※검사자는 검사란에 각 항목에 대한 합격여부를 ○, ×로 표시하고 보완해야 할 사항 및 재검사 일자를 명기								
「하수도법」 제27조제5항의 규정에 따라 위와 같이 배수설비 준공검사를 신청합니다. <div style="text-align: center;"> 년 월 일 신청인 (서명 또는 인) 군수.구청장 귀하 </div>								
구비서류 : 배수설비 및 접속부분의 설치시공 전, 중, 후의 사진, 시험결과보고서 각 1식								

인천광역시조례(공포)

☐ 제 명 : 인천광역시 산림교육 활성화에 관한 조례 일부개정조례

☐ 개정이유

유아숲체험원의 등록기준을 법에서 정하는 허용범위 내에서 우리 시 여건에 맞도록 완화함으로써 유아숲체험원 조성을 촉진하여 산림교육을 활성화하려는 것임.

☐ 주요내용

- 법 개정으로 ‘숲길체험지도사’가 ‘숲길등산지도사’로 변경됨에 따라 이를 반영함(제2조)
- 유아숲체험원 등록을 위한 시설과 인력 기준을 우리 시 여건에 맞게 완화하여 따로 정함(제7조)

인천광역시의회의 의결을 얻은 인천광역시 산림교육 활성화에 관한 조례 일부개정조례를 이에 공포한다.

인 천 광 역 시 장 박 남 춘

2019년 1월 7일

인천광역시조례 제6059호

인천광역시 산림교육 활성화에 관한 조례 일부개정조례

인천광역시 산림교육 활성화에 관한 조례 일부를 다음과 같이 개정한다.

제2조제2호 중 “법 제2조제1호”를 “법 제2조제2호”로, “숲길체험지도사”를 “숲길등산지도사”로 한다.

제7조를 다음과 같이 한다.

제7조(유아숲체험원의 시설 및 인력 기준) 법 제12조제4항의 “조례로 달리 정하는 사항”은 다음 각 호와 같다.

1. 유아숲체험원의 규모는 5천㎡ 이상이어야 한다.
2. 유아숲체험원의 효율적 운영을 위하여 다음의 구분에 따른 인원의 유아숲지도사를 상시 배치하여야 한다.
 - 가. 유아의 상시 참여인원이 50명 이하인 경우: 유아숲지도사 1명
 - 나. 유아의 상시 참여인원이 51명 이상인 경우: 유아숲지도사 2명 이상

부칙

이 조례는 공포한 날부터 시행한다.

인천광역시조례(공포)

☐ 제 명 : 인천광역시 녹색기후산업 육성 및 지원에 관한 조례

☐ 제정이유

인천광역시의 녹색기후산업을 체계적으로 육성하기 위하여 필요한 사항을 정함으로써 녹색기후산업의 발전 기반을 조성하고 경쟁력을 강화하여 일자리 창출과 지속가능한 경제성장에 이바지하고자 관련 조례를 제정하려는 것임.

☐ 주요내용

- 녹색기후산업의 범위를 규정(제2조)
- 시장의 녹색기후산업 육성에 관한 책무를 규정(제3조)
- 녹색기후산업 육성을 위한 종합계획의 수립에 관한 사항(제5조)
- 지역 녹색기후산업의 실태조사에 관한 사항(제6조)
- 정책의 자문·심의를 위한 녹색기후산업 육성협의회 구성 및 운영에 관한 사항(제7조부터 제13조까지)
- 녹색기후산업체에 대한 행정적·재정적 지원에 관한 사항(제14조)
- 녹색기후산업 지원을 위한 전담기구 설치 및 위탁운영에 관한 사항(제15조부터 제17조까지)
- 녹색기후산업 발전 유공자에 대한 포상에 관한 사항(제18조)

인천광역시의회의 의결을 얻은 인천광역시 녹색기후산업 육성 및 지원에 관한 조례를 이에 공포한다.

인 천 광 역 시 장 박 남 춘

2019년 1월 7일

인천광역시조례 제6060호

인천광역시 녹색기후산업 육성 및 지원에 관한 조례

제1조(목적) 이 조례는 인천광역시 녹색기후산업을 체계적으로 육성하기 위하여 필요한 사항을 정함으로써 녹색기후산업의 발전 기반을 조성하고 경쟁력을 강화하여 일자리 창출과 지속가능한 경제성장에 이바지함을 목적으로 한다.

제2조(정의) 이 조례에서 사용하는 용어의 뜻은 다음과 같다.

1. “녹색기후산업”이란 제조, 건설, 에너지, 농림수산 등 경제활동의 전반에 걸쳐 제공하는 재화 및 서비스가 온실가스 저감 및 기후변화 적응력 향상에 기여하는 산업을 말한다.
2. “녹색기후산업체”란 제1호에 따른 녹색기후산업을 영위하는 기업을 말한다.

제3조(시장의 책무) ① 인천광역시장(이하 “시장”이라고 한다)은 녹색기후산업의 지속적 발전과 경쟁력 강화를 위한 시책을 수립하고 추진하여야 한다.

- ② 시장은 제1항에 따른 시책을 추진함에 있어 필요한 행정적·재정적 지원방안을 마련하여야 한다.

제4조(다른 조례와의 관계) 녹색기후산업의 육성 및 지원에 관하여 다른 조례에 특별한 규정이 있는 경우를 제외하고는 이 조례에서 정하는 바에 따른다.

제5조(종합계획의 수립) ① 시장은 녹색기후산업의 발전기반을 조성하고 체계적인 육성을 위하여 중장기 녹색기후산업 육성에 관한 종합계획(이하 “종합계획”이라 한다)을 수립하여야 한다.

② 종합계획에는 다음 각 호의 사항이 포함되어야 한다.

1. 녹색기후산업 육성에 관한 정책 방향 및 목표
2. 녹색기후산업의 국내외 산업 동향 및 전망
3. 녹색기후산업 육성을 위한 시책 및 제도개선에 관한 사항
4. 녹색기후산업 클러스터 조성 및 해외시장 진출에 관한 사항
5. 녹색기후산업 육성을 위한 재원 및 연도별 투자계획
6. 녹색기후산업 육성을 위한 조직 및 운영에 관한 사항
7. 그 밖에 시장이 녹색기후산업 육성에 필요하다고 인정하는 사항

제6조(녹색기후산업 실태조사) ① 시장은 종합계획을 효율적으로 수립하고 추진하기 위하여 인천광역시 녹색기후산업의 실태를 정기적으로 조사하여야 한다.

② 시장은 제1항에 따른 실태조사를 위하여 필요한 경우에는 군·구와 녹색기후산업체 또는 관련 기관·단체에 자료를 요청할 수 있다.

제7조(녹색기후산업 육성협의회 설치) ① 시장은 녹색기후산업 육성에 필요한 다음 각 호의 사항을 심의·자문하기 위하여 인천광역시 녹색기후산업 육성협의회(이하 “협의회”라 한다)를 둔다.

② 협의회가 심의·자문하는 사항은 다음 각 호와 같다.

1. 제5조에 따른 종합계획의 수립 및 시행에 관한 사항
2. 제6조에 따른 실태조사의 추진에 관한 사항
3. 녹색기후산업의 육성 및 지원에 관한 사항
4. 그 밖에 녹색기후산업과 관련하여 필요한 사항

제8조(협의회 구성 및 운영) ① 협의회는 위원장 1명을 포함한 30명 이내의 위원으로 구성한다.

② 위원장은 녹색기후산업 육성업무 담당국장으로 한다.

③ 당연직 위원은 녹색기후산업 관련 부서장으로 하고, 위촉직 위원은 다음 각 호의 어느 하나에 해당하는 사람 중에서 시장이 위촉한다. 이 경우 위촉직 위원은 「양성평등기본법」 제21조제2항 본문에 따라 구성되어야 한다.

1. 녹색기후산업 관련 전문가
2. 녹색기후산업체 임직원
3. 그 밖에 녹색기후산업 관련분야에 학식과 경험이 풍부한 사람

제9조(위원의 임기) 위촉직 위원의 임기는 2년으로 하며, 연임할 수 있다. 다만, 보궐위원의 임기는 전임자 임기의 남은 기간으로 한다.

제10조(위원의 제척·기피·회피) ① 위원이 다음 각 호의 어느 하나에 해당하는 경우에는 심의에서 제척된다.

1. 위원 또는 그 배우자나 배우자였던 사람이 해당 안건의 당사자가 되거나 그 안건의 당사자와 공동권리자 또는 공동의무자인 경우
2. 위원이 해당 안건의 당사자와 친족이거나 친족이었던 경우
3. 위원이 해당 안건에 자문·연구·증언·진술·감정·감사·수사·조사·대리 등의 방법으로 직접 관여한 경우
4. 위원이 최근 3년 이내에 해당 심의 대상 업체에 임원 또는 직원으로 재직한 경우
5. 위원이 속한 기관과 이해관계가 있는 사항인 경우
6. 위원 또는 위원이 속한 기관이 자문·고문 등을 행하고 있는 자와 이해관계가 있는 사항인 경우
7. 그 밖에 위원이 심의 안건과 직접적인 이해관계가 있다고 인정되는 경우

② 당사자는 제1항에 따른 제척사유가 있거나 위원에게 공정한

심의를 기대하기 어려운 사정이 있는 경우에는 위원장에게 기피 신청을 할 수 있고, 위원장은 기피 여부를 결정한다.

③ 위원 본인이 제1항 또는 제2항의 사유에 해당하는 경우에는 스스로 해당 안건의 심의를 회피하여야 한다.

제11조(위원의 해촉) 시장은 위원이 다음 각 호의 어느 하나에 해당하는 경우에 해당 위원을 해촉할 수 있다.

1. 위원 스스로 사임을 원하는 경우
2. 심신장애로 직무를 수행하기 어려울 때
3. 위원이 협의회 정보를 이용하여 사적 이익에 활용한 경우
4. 직무와 관련된 비위사실이 있는 경우
5. 직무태만, 품위손상이나 그 밖의 사유로 위원으로 적합하지 아니하다고 인정되는 경우
6. 제10조제1항 각 호의 어느 하나에 해당하는데도 불구하고 회피하지 아니한 경우
7. 그 밖에 시장이 필요하다고 인정할 때

제12조(의견청취 등) 협의회는 안건의 심의·자문을 위하여 필요하다고 인정되는 경우에 관계 공무원 또는 전문가를 회의에 참석하게 하여 의견을 듣거나 관계 기관·단체 등에 자료나 의견의 제출 등 필요한 협조를 요청할 수 있다.

제13조(수당 등) 협의회에 참석한 위촉위원 및 관계 전문가 등에게 예산의 범위에서 수당과 여비를 지급할 수 있다.

제14조(기업 등에 대한 지원) ① 시장은 녹색기후산업체 및 녹색기후산업 관련 기술개발이나 사업화하는 기관에 대하여 필요한 경우 다음 각 호의 사항을 지원할 수 있다.

1. 녹색기후산업 인력양성을 위한 교육·훈련

2. 녹색기후산업 클러스터 조성 및 활성화를 위한 지원
3. 녹색기후산업의 기술개발과 사업화를 위한 경비
4. 녹색기후산업의 국제교류 활성화와 해외시장 진출을 위한 지원
5. 그 밖에 시장이 필요하다고 인정하는 사업

② 제1항에 따라 재정 지원을 하는 경우 지원 절차 및 방법 등 필요한 사항은 「인천광역시 재정운영 조례」에 따른다.

제15조(녹색기후산업 지원기구) 시장은 녹색기후산업의 경쟁력 강화와 종합계획의 효율적인 추진을 위해 다음 각 호의 사업을 추진하는 녹색기후산업 지원기구(이하 “지원기구”라 한다)를 설치할 수 있다.

제16조(지원기구의 기능) 지원기구는 다음 각 호의 기능을 수행한다.

1. 제6조에 따른 녹색기후산업 실태조사의 시행
2. 녹색기후산업체 등에 대한 지원
3. 녹색기후산업 시장 동향 등 정보 제공
4. 녹색기후산업 기술 및 사업화
5. 녹색기후산업의 창업 및 기업 지원
6. 녹색기후산업의 국내외 마케팅 지원
7. 녹색기후산업 클러스터 조성 및 육성
8. 녹색기후산업 박람회 개최
9. 그 밖에 시장이 녹색기후산업 육성을 위해 필요하다고 인정하는 사업

제17조(위탁 관리 및 운영) 시장은 제15조의 지원기구를 다음 각 호의 기관·단체에게 위탁하여 운영할 수 있다.

1. 국·공립 기업 지원 기관
2. 정부 및 인천광역시 출연 또는 출자 기관 및 단체
3. 그 밖에 시장이 녹색기후산업 육성을 위하여 필요하다고 인정하는 기관 또는 단체

제18조(포상) 시장은 녹색기후산업 육성 및 발전에 이바지 한 공적이
현저한 개인 또는 기업, 단체 등에 대하여 「인천광역시 포상 조례」에
따라 포상할 수 있다.

제19조(시행규칙) 이 조례의 시행에 필요한 사항은 규칙으로 정한다.

부칙

이 조례는 공포한 날로부터 시행한다.

인천광역시조례(공포)

☐ 제 명 : 인천광역시 미세먼지 예보 및 경보에 관한 조례
일부개정조례

☐ 개정이유

국가의 미세먼지 환경기준 및 예측·발표의 등급기준이 강화됨에 따라, 우리시 기준을 국가기준에 맞추어 정비하려는 것임.

☐ 주요내용

○ 미세먼지 예보의 내용 및 기준 변경 (별표 1)

- 보통: $16 \sim 50 \mu\text{g}/\text{m}^3 \rightarrow 16 \sim 35 \mu\text{g}/\text{m}^3$
- 나쁨: $51 \sim 100 \mu\text{g}/\text{m}^3 \rightarrow 36 \sim 75 \mu\text{g}/\text{m}^3$
- 매우나쁨: $101 \mu\text{g}/\text{m}^3$ 이상 $\rightarrow 76 \mu\text{g}/\text{m}^3$ 이상

인천광역시의회 의결을 얻은 인천광역시 미세먼지 예보 및 경보에 관한 조례 일부개정조례를 이에 공포한다.

인 천 광 역 시 장 박 남 춘

2019년 1월 7일

인천광역시조례 제6061호

인천광역시 미세먼지 예보 및 경보에 관한 조례
일부개정조례

인천광역시 미세먼지 예보 및 경보에 관한 조례 일부를 다음과 같이 개정한다.

별표 1과 별표 2를 각각 별지와 같이 한다.

부칙

이 조례는 공포한 날부터 시행한다.

[별표 1]

미세먼지 예보의 내용 및 기준(제4조 관련)

예보내용		등 급($\mu\text{g}/\text{m}^3$)			
		좋음	보통	나쁨	매우 나쁨
예보 물질	미세먼지 (PM-10)	0 ~ 30	31 ~ 80	81 ~ 150	151 이상
	미세먼지 (PM-2.5)	0 ~ 15	16 ~ 35	36 ~ 75	76 이상
행동 요령	민감군	-	· 실외활동 시 특별히 행동 에 제약을 받 을 필요는 없 지만 몸 상태 에 따라 유의 하여 활동	· 장시간 또는 무리한 실외 활동 제한, 특 히 천식을 앓 고 있는 사람 이 실외에 있 는 경우 흡입 기를 더 자주 사용할 필요 가 있음	· 가급적 실내 활동(실외 활 동 시 의사와 상의)
	일반인	-	-	· 장시간 또는 무리한 실외 활동 제한, 특 히 눈이 아픈 증상이 있거 나, 기침이나 목의 통증으 로 불편한 사 람은 실외 활 동을 피해야 함	· 장시간 또는 무리한 실외 활동제한, 목 의 통증과 기 침 등의 증상 이 있는 사람 은 실외 활동 을 피해야 함

※ 민감군: 어린이, 임산부, 노인, 천식 같은 폐질환 및 심장질환을 앓고 있는 어른

[별표 2]

미세먼지 경보에 따른 조치사항(제8조제1항 관련)

경보단계	주민 건강보호	대기오염 개선 노력
주의보	<p>가. 민감군(어린이·임산부·노인·폐질환 및 심장질환자)은 실외 활동 제한 및 실내생활 권고</p> <p>나. 일반인은 장시간 또는 무리한 실외활동을 줄임(특히, 눈이 아프거나, 기침 또는 목의 통증이 있는 경우 실외활동 자제)</p> <p>다. 부득이 외출 시 황사(보호)마스크 착용(폐기능 질환자는 의사와 충분한 상의 후 사용권고)</p> <p>라. 교통량이 많은 지역 이동 자제</p> <p>마. 유치원·초등학교 실외수업 자제</p> <p>바. 공공기관 운영 야외 체육시설 운영 제한</p> <p>사. 공원·체육시설·고궁·터미널·철도 및 지하철 등을 이용하는 주민에게 과격한 실외활동 자제 홍보</p> <p>아. 그 밖에 주민건강 보호를 위해 필요한 사항</p>	<p>가. 행정기관 관용차량 운행 감축(비상용차량 제외)</p> <p>나. 자동차 운행 자제 및 대중교통 이용 권장</p> <p>다. 공공기관 운영 대형 사업장 조업 시간 단축</p> <p>라. 주정차 시 공회전 금지</p> <p>마. 도로 물청소 또는 진공청소 등 시행</p> <p>바. 사업장의 연료사용량 감축 권고</p> <p>사. 공사장의 조업시간 단축 또는 일부 작업 중지 권고</p> <p>아. 그 밖에 대기오염 저감을 위해 필요한 사항</p>
경보	<p>가. 민감군(어린이·임산부·노인·폐질환 및 심장질환자)은 실외활동 금지(실외활동 시 의사와 상의)</p> <p>나. 일반인은 장시간 또는 무리한 실외활동 자제(기침 또는 목의 통증이 있는 경우 실내생활 유지)</p> <p>다. 부득이 외출 시 황사(보호)마스크 착용</p> <p>라. 교통량이 많은 지역 가급적 이동 금지</p> <p>마. 유치원·초등학교 실외수업 금지, 수업단축 또는 휴교</p> <p>바. 중·고등학교 실외수업 자제</p> <p>사. 공공기관 운영 야외 체육시설 운영 중단</p> <p>아. 공원·체육시설·고궁·터미널·철도 및 지하철 등을 이용하는 주민에게 과격한 실외활동 금지 홍보</p> <p>자. 그 밖에 주민건강 보호를 위해 필요한 사항</p>	<p>가. 행정기관 관용차량 운행 제한(비상용차량 제외)</p> <p>나. 자동차 운행 제한(부제 운행 등)</p> <p>다. 공공기관 운영 대형 사업장 조업 시간 단축</p> <p>라. 주·정차 시 공회전 금지</p> <p>마. 도로 물청소 또는 진공청소 등 강화</p> <p>바. 사업장의 연료사용량 감축 명령</p> <p>사. 공사장의 조업시간 단축 또는 일부 작업 중지 명령</p> <p>아. 그 밖에 대기오염 저감을 위해 필요한 사항</p>

인천광역시조례(공포)

☐ 제 명 : 인천광역시 공해차량제한지역 지정 및 운행제한에
관한 조례 일부개정조례

☐ 개정이유

「수도권 대기환경개선에 관한 특별법」에 따른 수도권 3개
시·도 지역에서의 운행제한제도의 실효성 제고를 위하여 과태료에
관한 사항을 개선하려는 것임.

☐ 주요내용

- 과태료 부과대상을 차량등록지 기준으로 정함 (제6조제1항)
- 과태료 부과 주기를 1회/1일에서 1회/1개월로 변경 (제6조제3항)
- 공해차량 제한지역 외 지역에서 등록된 사업용자동차에 대한
과태료부과 근거 신설 (제6조의2 신설)

인천광역시의회 의결을 얻은 인천광역시 공해차량제한지역 지정 및 운행제한에 관한 조례 일부개정조례를 이에 공포한다.

인 천 광 역 시 장 박 남 춘

2019년 1월 7일

인천광역시조례 제6062호

인천광역시 공해차량제한지역 지정 및 운행제한에 관한 조례 일부개정조례

인천광역시 공해차량제한지역 지정 및 운행제한에 관한 조례 일부를 다음과 같이 개정한다.

제2조 각 호 외의 부분 중 “정의는”을 “뜻은”으로 하고, 같은 조 제2호 중 “「대기환경보전법」”을 “「대기환경보전법」(이하 “대기법”이라 한다)”로 하며, 같은 조 제3호 및 제4호 중 “「대기환경보전법」”을 각각 “대기법”으로 한다.

제3조 중 “공해차량제한지역(이하 “제한지역”으로 한다)”를 “공해차량제한지역”으로, “(영흥면은 제외)”를 “(영흥면은 제외한다)”로 한다.

제4조 각 호 외의 부분 본문 중 “인천광역시 제한지역”을 “공해차량제한지역”으로 하고, 같은 조 각 호 외의 부분 단서 및 같은 조 제2호 중 “「대기환경보전법」”을 각각 “대기법”으로 하며, 같은 조에 제3호를 다음과 같이 신설한다.

3. 특별법 제25조제6항제2호에 따라 대기관리권역 외의 지역을 관할하는 지방자치단체에 등록된 사업용 경유자동차 중 대기법 제46조

제3항에 따른 배출가스보증기간이 지난 자동차로서 배출가스저감 장치를 부착하지 아니하였거나 저공해엔진으로 개조 또는 교체하지 아니한 자동차

제5조제2항 중 “별지 제1호서식의”를 “별지 서식의”로 한다.

제6조를 다음과 같이 한다.

제6조(인천광역시 등록차량에 대한 과태료 부과 등) ① 시장은 인천광역시 등록차량이 공해차량제한지역 안에서 운행제한을 위반한 경우 특별법 제28조의2에 따라 과태료를 부과할 수 있다. 다만, 처음 1회 위반하였을 때에는 과태료의 부과 없이 위반사실을 통지하여 그 자동차 소유자가 운행제한 대상임을 알 수 있도록 하여야 한다.

② 제1항 단서에 따라 통지한 날부터 30일이 지난 후에는 위반한 때마다 그 자동차의 소유자에게 20만원의 과태료를 부과할 수 있다. 다만, 부과한 과태료의 총액은 200만원을 초과할 수 없다.

③ 제2항에 따른 과태료의 부과는 1개월 위반횟수가 1회를 초과 하더라도 한 차례만 부과한다.

제6조의2를 다음과 같이 신설한다.

제6조의2(공해차량제한지역 외의 지역에 등록된 사업용 경유자동차에 대한 과태료 부과 등) ① 시장은 제4조제3호에 해당하는 사업용 경유자동차 중 공해차량제한지역에서 운행하여 특별법 제28조의2 운행제한을 위반한 경우 자동차의 소유자에게 과태료를 부과할 수 있다.

② 제1항에 따른 과태료 부과 등에 관하여는 제6조를 준용한다.

별지 제1호서식을 별지와 같이 한다.

부칙

이 조례는 공포한 날부터 시행한다.

[별지 서식]

매연저감장치 부착 등 저공해 미조치 경유자동차
운행제한 위반 통지서

일련번호		위 반 일 시	
차량소유자		의견진술기한	
차량번호		차 종	
위반장소			
관련법규	「수도권 대기환경개선에 관한 특별법」 제28조의2		
의견진술장소	인천광역시 0000과 ☎032)000-0000		

위 자동차는 「인천광역시 공해차량제한지역 지정 및 운행제한에 관한 조례」 제4조 및 제5조에 따라 공해차량제한지역 안에서 운행하다가 단속되었기에 운행제한 위반 통지서를 발부합니다.

1. 위 통보사항에 대하여 정당한 사유(증빙자료 첨부)가 있을 때에는 의견진술기한까지 의견을 진술할 수 있음을 알려드립니다.
2. 처음 1회 위반시에는 저공해조치 기간 등을 고려하여 30일 동안 행정지도하나 그 이후 위반시에는 매 위반시마다 20만원의 과태료가 부과됨을 알려드립니다.

년 월 일

인 천 광 역 시 장 직인

※ 첨부 : 위반사실 증거자료

인천광역시조례(공포)

☐ 제 명 : 인천광역시 어린이 통학로 교통안전을 위한 조례
일부개정조례

☐ 개정이유

교통안전사고에 취약한 어린이 통학로 주변 또는 어린이 보행자 사고예상지역에 음향신호기 및 야간 투광기 등 보조 장치를 설치하여 보행자 및 어린이의 안전한 보행권을 확보하려는 것임.

☐ 주요내용

- 교통안전사고에 취약한 어린이 통학로 주변 또는 어린이 보행자 교통 사고예상지역에 음향신호기 및 야간 투광기 등 보조 장치를 설치할 수 있는 근거를 마련함(제6조의2)

인천광역시의회의 의결을 얻은 인천광역시 어린이 통학로 교통안전을 위한 조례 일부개정조례를 이에 공포한다.

인 천 광 역 시 장 박 남 춘

2019년 1월 7일

인천광역시조례 제6063호

인천광역시 어린이 통학로 교통안전을 위한 조례
일부개정조례

인천광역시 어린이 통학로 교통안전을 위한 조례 일부를 다음과 같이 개정한다.

제6조의2를 다음과 같이 신설한다.

제6조의2(음향신호기 및 야간 투광기 등 보조장치의 설치) 시장은 어린이 통학로 인근 횡단보도에서 교통사고 발생이 예상되는 곳에 음향신호기 및 야간 투광기 등 보조장치를 설치 할 수 있다.

부칙

이 조례는 공포한 날부터 시행한다.

인천광역시조례(공포)

☐ 제 명 : 인천광역시 주차장 설치 및 관리 조례 일부개정조례

☐ 개정이유

저출산에 따른 인구감소의 변화에 대응하기 위해 쌍둥이 등 2명 이상의 영유아 자녀가 탑승한 차량에 대한 전용주차구획을 설치하여 영유아 자녀를 동승한 보호자의 주차 편의를 제공하려는 것임.

☐ 주요내용

- 쌍둥이 등 2명 이상의 영유아 자녀를 동승한 보호자의 주차 편의를 위해 전용주차구획을 설치할 수 있는 근거를 마련함.
(제12조의4제1항 신설)
- 제1항에 따른 주차단위구획은 분홍색 실선으로 표시하고, 평행주차형식의 경우 일반형, 그 밖의 형식의 경우는 확장형으로 하도록 규정(제12조의4제2항 신설)

인천광역시의회의 의결을 얻은 인천광역시 주차장 설치 및 관리 조례 일부개정조례를 이에 공포한다.

인 천 광 역 시 장 박 남 춘

2019년 1월 7일

인천광역시조례 제6064호

인천광역시 주차장 설치 및 관리 조례 일부개정조례

인천광역시 주차장 설치 및 관리 조례 일부를 다음과 같이 개정한다.

제12조의4를 다음과 같이 신설한다.

제12조의4 (영유아 및 쌍둥이 자녀 전용주차구획의 설치) ① 쌍둥이 등 2명 이상의 영유아(6세 미만의 취학 전 아동을 말한다) 자녀를 동승한 보호자의 주차편의를 위해 전용주차구획을 설치 할 수 있다.
② 제1항에 따른 주차단위구획은 분홍색 실선으로 표시하고, 평행 주차형식의 경우 일반형, 그 밖의 형식의 경우는 확장형으로 한다.

부칙

이 조례는 공포한 날부터 시행한다.

인천광역시조례(공포)

☐ 제 명 : 인천광역시 도시개발 조례 일부개정조례

☐ 개정이유

법령에서 규정한 조합임원의 결격사유가 아닌 이상 개발구역 안의 토지소유자가 임원으로서의 자격을 가질 수 있도록 완화하려는 것임.

☐ 주요내용

- 개발구역 안에서의 토지소유자는 평등한 자격을 가질 수 있도록 임원 선임방법을 완화 함(별표 1 제7호라목)

인천광역시의회의 의결을 얻은 인천광역시 도시개발 조례 일부개정조례를 이에 공포한다.

인 천 광 역 시 장 박 남 춘

2019년 1월 7일

인천광역시조례 제6065호

인천광역시 도시개발 조례 일부개정조례

인천광역시 도시개발 조례 일부를 다음과 같이 개정한다.

별표 1 제7호라목 중 “조합원(공람공고일 현재 사업구역 안의 토지를 1년 이상 소유하고 있는 자로 한정한다)”을 “조합원”으로 한다.

부칙

이 조례는 공포한 날부터 시행한다.

인천광역시조례(공포)

☐ 제 명 : 인천광역시 공동주택 지원 기본 조례 일부개정조례

☐ 개정이유

기존 「주택법」에서 공동주택에 관련된 사항만을 분리하여 규정하는 「공동주택관리법」이 제정(법률 제13475호, 2015. 8. 11. 공포, 2016. 8. 12. 시행)됨에 따라, 기존 조례를 현행 법령에 의거 정비하는 한편, 법령상 근거가 없는 공동주택 지원심의위원회에 관한 사항을 삭제하는 등, 기존 조례의 미비점을 개선·보완하려는 것임.

☐ 주요내용

- 조례의 제명을 「인천광역시 공동주택 지원 기본 조례」에서 「인천광역시 공동주택 관리 조례」로 변경 (제명)
- 시의 관리비용 지원 대상에 공동주택단지 근로자 편의를 위한 시설의 설치·개선에 관한 사항 추가 (제8조제13호)
- 공동주택 지원심의위원회 관련 조문 삭제 (현행 제11조부터 제14조까지 삭제)
- 공동주택 관리와 공동체 생활의 활성화에 현저한 공로가 인정되는 개인 또는 단체에 표창할 수 있도록 함 (제14조의4)
- 공동주택 관리지원센터의 운영 조문을 정비 (제17조)

인천광역시의회의 의결을 얻은 인천광역시 공동주택 지원 기본 조례 일부 개정조례를 이에 공포한다.

인 천 광 역 시 장 박 남 춘

2019년 1월 7일

인천광역시조례 제6066호

인천광역시 공동주택 지원 기본 조례 일부개정조례

인천광역시 공동주택 지원 기본 조례 일부를 다음과 같이 개정한다.

제명 “인천광역시 공동주택 지원 기본 조례”를 “인천광역시 공동주택 관리 조례”로 한다.

제1조를 다음과 같이 한다.

제1조(목적) 이 조례는 「공동주택관리법」에서 위임된 사항과 그 시행에 필요한 사항을 규정함으로써 공동주택을 투명하고 안전하며 효율적으로 관리할 수 있게 하는 것을 목적으로 한다.

제7조 각호 외의 부분 단서 중 “제1호”를 “제1호 및 제11호”로 한다.

제8조제13호를 제14호로 하고, 같은 조에 제13호를 다음과 같이 신설한다.

13. 공동주택단지 근로자 편의를 위한 시설의 설치·개선

제3장의 제목 “공동주택 지원심의위원회”를 “공동주택관리에 관한 감독 등”으로 한다.

제11조부터 제14조까지를 각각 삭제하고, 제14조의4를 다음과 같이 신설한다.

제14조의4(포상) 시장은 공동주택 관리와 공동체생활의 활성화에 현저한 공로가 있다고 인정되는 개인 또는 단체 등에 대하여 「인천광역시 포상 조례」에 따라 포상 할 수 있다.

제17조를 다음과 같이 한다.

제17조(지원센터의 운영) ① 지원센터에는 공동주택관리 전문가 자문단을 구성·운영할 수 있으며, 필요한 비용을 지원할 수 있다.

② 제1항에 따른 자문단의 세부 운영에 관한 사항 등은 시장이 정한다.

부칙

이 조례는 공포한 날부터 시행한다.

인천광역시조례(공포)

☐ 제 명 : 인천광역시 범죄예방 도시디자인 조례 일부개정조례

☐ 개정이유

안전한 도시공간디자인을 위하여 범죄에 취약한 지역에 침입 범죄예방 방법시설 설치 등 범죄예방 도시디자인 사업을 추진하려는 것임.

☐ 주요내용

- 「인천광역시 범죄예방 도시디자인 및 방범인증시설 등 설치 지원 조례」로 제명을 변경
- 용어의 정의 목록을 추가(제2조)
- 범죄예방을 위한 도시디자인 추진사업을 정함(제6조의2)
- 방범인증시설 등 설치지원 근거 등을 마련함(제6조의3)

인천광역시의회의 의결을 얻은 인천광역시 범죄예방 도시디자인 조례 일부개정조례를 이에 공포한다.

인 천 광 역 시 장 박 남 춘

2019년 1월 7일

인천광역시조례 제6067호

인천광역시 범죄예방 도시디자인 조례 일부개정조례

인천광역시 범죄예방 도시디자인 조례 일부를 다음과 같이 개정한다.

제명 “인천광역시 범죄예방 도시디자인 조례”를 “인천광역시 범죄예방 도시디자인 및 방범시설 등 설치 지원 조례”로 한다.

제2조에 제3호부터 제5호까지를 각각 다음과 같이 신설한다.

3. “침입범죄”란 사람의 주거에 대한 침입을 포함하는 범죄를 말한다.
4. “침입범죄 위험성 등 평가”란 침입범죄에 대한 피해 여부 및 정도, 인근 피해사례, 침입의 용이성 및 이에 대한 방호시설 구비여부 등에 대한 평가를 말한다.
5. “방범시설”이란 침입범죄 등을 예방하기 위한 방범문, 방범창, 방범용 망창, 방범용 창살, 창호용 잠금장치 및 경보장치 등의 제품을 말한다.

제6조를 다음과 같이 한다.

제6조(범죄예방 도시디자인 사업의 시행) ① 시장은 범죄예방 디자인을 추진하기 위하여 다음 각 호의 사업을 추진할 수 있다.

1. 종합계획에 따른 추진사업
2. 범죄예방 디자인 시범사업
3. 범죄위험도 저감을 위한 범죄예방 디자인 인증시스템 구축사업

4. 우범지역 및 취약지역 범죄예방 환경개선 사업
 5. 범죄예방 도시디자인의 연구 및 개발사업
 6. 방범시설 등 침입범죄를 예방하기 위한 사업
 7. 신도시사업, 도시재생사업, 각종 공공시설 설치 및 환경개선사업과 병행한 안심마을 조성사업
 8. 공공기관·단체 및 법인 등을 대상으로 범죄예방 디자인의 추진을 위한 교육
 9. 그 밖에 시장이 필요하다고 인정하는 사업
- ② 시장은 제1항제6호의 사업을 원활하게 추진하기 위하여 인천지방경찰청 등과 방범시설 등 설치지원협의체(이하 “협의체”라 한다)를 구성할 수 있다.
- ③ 협의체에서는 다음 각 호의 사항을 협의한다.
1. 침입범죄 피해 여부
 2. 지원대상 가구의 경제적 능력
 3. 침입범죄 피해의 위험성
- ④ 사업 추진 시에는 「건축법」 등 관련기준에서 정한 규정을 따른다.

제7조를 다음과 같이 한다.

- 제7조(방범시설 등 설치기준 등) ① 시장은 침입범죄에 대한 피해 여부 및 정도, 인근 피해사례, 침입의 용이성 및 이에 대한 방호시설 구비 여부 등에 대한 평가기준을 정할 수 있다.
- ② 시장은 침입범죄에 취약하다고 인정되는 지역에 대하여 제1항에 따른 평가기준에 따라 침입범죄 위험성 등을 평가할 수 있다.
- ③ 시장은 제2항에 따른 평가 결과, 방범시설의 설치·보완이 필요하다고 인정되는 경우에는 해당 지역의 주민의 신청을 받아 방범시설의 설치 비용의 전부 또는 일부를 지원할 수 있다.
- ④ 설치를 지원하는 방범시설은 「산업표준화법」 제12조 및 제25조에 따른다.

부칙

이 조례는 공포한 날부터 시행한다.

고 시

인천광역시고시 제2019-1호

2019년도 산업단지 지정계획 고시

- 인천광역시 2019년도 산업단지 지정계획을 「산업입지의 개발에 관한 통합지침」 제9조의2 제6항에 따라 아래와 같이 고시합니다.

2019. 1. 7.

인천광역시장

단지명	단지 유형	지 정 계 획 면적(천㎡)	산 업 용 지 면적(천㎡)	사업시행자
1개소		267	127	
남 촌 일반산업단지	일반	267	127	인천시 남동구, 현대엔지니어링(주)

끝.

인천광역시고시 제2019-2호

도시계획시설(운동장)사업 실시계획 고시

도시계획시설(운동장)사업을 「국토의 계획 및 이용에 관한 법률」 제88조 및 같은 법 시행령 제97조에 따라 실시계획을 수립하고 같은 법 제91조 및 같은 법 시행령 제100조에 따라 고시합니다.

관계도서는 인천광역시청(시설계획과, ☎ 032-440-1712) 및 계양구청(도시재생과, ☎ 032-450-5633)에 갖추어 놓았습니다.

2019. 1. 7.

인천광역시장

1. 사업시행지의 위치

- 인천광역시 계양구 봉오대로 855(서운동)

2. 사업의 종류 및 명칭

- 종류: 도시계획시설(운동장)
- 명칭: 벨로드롬 경기장 내 편익시설(휴게음식점) 조성

3. 면적 또는 규모

- 면적: 14,294.9㎡ 중 109.2㎡
- 규모: 벨로드롬 경기장 동측 1층 일부 용도변경
(문화 및 집회시설[관람석]→제1종근린생활시설[휴게음식점])

4. 시행자의 성명 및 주소

- 성명: 인천광역시장
- 주소: 인천광역시 남동구 정각로 29

5. 사업의 착수예정일 및 준공예정일

- 착수예정일: 실시계획 고시일.
- 준공예정일: 2019.2.28.

6. 수용 또는 사용할 토지 또는 건물의 소재지·지번·지목 및 면적, 소유권과 소유권외의 권리의 명세 및 그 소유자·권리자의 성명·주소

- 수용되거나 사용할 토지의 세목조서

연 번	소재지	지번	지목	대장면적 (㎡)	소유자			소유권외의 권리			비 고
					주소	성명	지분	주소	성명	권리의 종류 및 내용	
1	계양구 서운동	207	체육 용지	249,107.3	인천시 남동구 정각로 29	인천시	100	-	-	-	

7. 「국토의 계획 및 이용에 관한 법률」 제99조의 규정에 의한 공공시설 등의 귀속 및 양도에 관한 사항: 해당 없음

인천광역시고시 제2019-3호

도시관리계획(도시계획시설: 폐기물처리 및 재활용시설) 결정(변경) 및 지형도면 고시, 사업시행자지정 및 도시계획시설(폐기물처리 및 재활용시설)사업 실시계획 고시

도시관리계획(도시계획시설:폐기물처리 및 재활용시설)을 「국토의 계획 및 이용에 관한 법률」 제30조 및 같은 법 시행령 제25조에 따라 결정(변경)하고, 같은 법 제32조와 「토지이용규제 기본법」 제8조 및 같은 법 시행령 제7조에 따라 지형도면을 고시합니다.

또한 도시계획시설(폐기물처리 및 재활용시설)사업을 「국토의 계획 및 이용에 관한 법률」 제86조, 제88조, 제91조 및 같은 법 시행령 제96조, 제97조, 제100조, 같은 법 시행규칙 제14조에 따라 사업시행자 지정 및 실시계획 인가하고 고시합니다.

관계도서는 인천광역시청(시설계획과, ☎ 032-440-1705), 인천광역시 서구청(도시개발과, ☎ 032-560-4762)에 갖추어 놓았습니다.

2019. 1. 7.

인천광역시장

I. 도시관리계획 결정(변경) 및 지형도면 고시

1. 결정(변경)취지

- 「국토의 계획 및 이용에 관한 법률」 제2조 제4호 다목에 따른 도시관리계획 결정(변경) 하는 사항임.

2. 위치

- 인천광역시 서구 백석동 212-2번지 일원

3. 도시관리계획 결정(변경) 조서

○ 도시계획시설(폐기물처리 및 재활용시설) 결정(변경) 조서

구 분	도면표시 번호	시설명	시설의 종류	위 치	면 적 (㎡)			최초 결정일	비고
					기 정	변 경	변경후		
변경	-	폐기물 처리 및 재활용 시설	중간처리 시설	인천광역시 서구 백석동 212-2번지 일원	84,103	감) 1	84,102	1997. 9.24. (인고 제217호)	

○ 도시계획시설(폐기물처리 및 재활용시설) 결정(변경)사유서

도면표시 번호	시 설 명	변 경 내 용	변 경 사 유
-	폐기물 처리 및 재활용시설	○ 면적감소 - 기정: 84,103㎡ - 변경: 84,102㎡ 감) 1㎡, 0.001%	○ 지적분할 확정측량에 의한 구적오차

4. 지형도면: 게재 생략(갖추어 둔 장소의 지형도면과 같음)

○ 토지이용규제정보서비스(<http://luris.molit.go.kr>)에서 열람 가능

II. 사업시행자지정 및 실시계획 고시

1. 사업시행지의 위치

○ 위치: 인천광역시 서구 백석동 212-2번지 일원

2. 사업의 종류 및 명칭

○ 종류: 도시계획시설(폐기물처리 및 재활용시설)

○ 명칭: (주)수도권환경, 동아공사(주) 폐기물처리 및 재활용시설사업

3. 사업의 면적 또는 규모

○ 면적: 84,102㎡ [(주)수도권환경: 60,884㎡ / 동아공사: 23,218㎡]

4. 시행자의 성명 및 주소

○ 주식회사 수도권환경

- 성 명: 대표이사 차석구

- 주 소: 인천광역시 서구 백석동 212-2

○ 동아공사 주식회사

- 성 명: 대표이사 박종기

- 주 소: 인천광역시 서구 백석동 212-24

5. 사업의 착수예정일 및 준공예정일

○ 착수예정일: 실시계획인가일

○ 준공예정일: 2020. 6. 30.

6. 수용 또는 사용할 토지 또는 건물의 소재지·지번·지목 및 면적, 소유권과 소유권외의 권리의 명세 및 그 소유자·권리자의 성명·주소

○ 편입토지조서

연번	소재지	지번	지목	면적(㎡)			소유자		소유권외의 권리		비고
				지적	편입	지분	성명	주소	성명	종류 및 내용	
1	백석동	212-2	잡	32,657	32,657	32,657.0	주식회사 수도권환경 국유지(인천 광역시)	인천광역시 서구 백석동 212-2	중소기업은행	근저당	
2	백석동	212-8	도	8,912	63	63.0					
3	백석동	212-18	유	422	422	422.0	주식회사 수도권환경	인천광역시 서구 백석동 212-2	중소기업은행	근저당	
4	백석동	212-19	유	4,419	4,419	4,419.0	주식회사 수도권환경	인천광역시 서구 백석동 212-2	중소기업은행	근저당	
5	백석동	212-20	잡	14,933	14,933	14,933.0	주식회사 수도권환경	인천광역시 서구 백석동 212-2	국민은행	근저당	
6	백석동	212-21	잡	8,291	8,291	8,291.0	주식회사 수도권환경	인천광역시 서구 백석동 212-2	중소기업은행	근저당	
7	백석동	212-24	잡	8,990	8,990	8,990.0	동아공사 주식회사	인천광역시 서구 백석동 212-24	중소기업은행	근저당	
8	백석동	212-37	잡	6,917	6,917	6,917.0	동아공사 주식회사	인천광역시 서구 백석동 212-24	중소기업은행	근저당	
9	백석동	212-161	잡	637	637	637.0	동아공사 주식회사	인천광역시 서구 백석동 212-24	중소기업은행	근저당	
10	백석동	212-162	유	206	206	103.0	주식회사 수도권환경	인천광역시 서구 백석동 212-2	중소기업은행	근저당	
						103.0	동아공사 주식회사	인천광역시 서구 백석동 212-24			
11	백석동	212-163	잡	4,906	4,906	4,906.0	동아공사 주식회사	인천광역시 서구 백석동 212-24	중소기업은행	근저당	
12	백석동	212-211	유	69	69	69.0	동아공사 주식회사	인천광역시 서구 백석동 212-24	중소기업은행	근저당	
13	백석동	212-212	잡	1,553	1,553	1,553.0	동아공사 주식회사	인천광역시 서구 백석동 212-24			
14	백석동	212-223	구	39	39	27	주식회사 수도권환경	인천광역시 서구 백석동 212-2	중소기업은행	근저당	
						12	동아공사 주식회사	인천광역시 서구 백석동 212-24			
계				92,951	84,102	84,102.0					

7. 「국토의 계획 및 이용에 관한 법률」 제99조에 따른 공공시설 등의 귀속 및 양도에 관한 사항

끝.

인천광역시경제자유구역청고시 제2018-56호

인천경제자유구역 청라국제도시 개발계획 변경, 실시계획(2-①, 2-②, 2-③, 2-④단계) 변경승인 및 지형도면

인천경제자유구역청고시 제2018-37호(2018. 9. 27)로 개발계획 및 실시계획 변경 승인 고시된 인천경제자유구역 청라국제도시 개발계획 및 실시계획을 「경제자유구역의 지정 및 운영에 관한 특별법」 제7조, 제9조에 의거 변경 승인하고, 같은법 제10조, 같은법 시행령 제3조의 규정과 「국토의 계획 및 이용에 관한 법률」 제32조, 같은법 시행령 제27조와 『토지이용규제 기본법』 제8조 및 같은법 시행령 제7조의 규정에 의하여 다음과 같이 고시합니다.

2019년 1월 7일

인천광역시경제자유구역청장

I. 인천경제자유구역 청라국제도시 개발계획 변경

◆ 변경사유

- 2018년 일부준공구간 확정측량 결과 반영
- A4블럭 유치원 형상 변경
- 고등학교 1개소 폐지 및 초·중통합학교 1개소 신설

1. 경제자유구역의 명칭·위치 및 면적 【변경】

- 명 칭 : 인천경제자유구역 청라국제도시
- 위 치 : 인천광역시 서구 경서동, 연희동, 원창동 일원
- 면 적 : (기정) 17,807,073.5㎡
(변경) 17,805,965.4㎡ (감 1,108.1㎡)

2. 경제자유구역 지정의 필요성 【변경없음】

3. 개발사업의 시행기간 【변경】

- 사업 추진계획에 따른 사업의 시행기간
 - 준공예정일 : 2019년 12월
- 사업의 진행단계를 고려하여 사업시행단계 구분
 - 2-①단계 : 주민 기 입주지역에 대해 2012년 12월 내 정상 준공
 - 2-②단계 : 개발사업을 완료하여 2015년 12월에 준공
 - 2-③단계 : 조성공사가 완료된 용지 및 공공시설 등에 대하여 2018년 12월 준공
 - 2-④단계 : IHP 및 친환경복합단지 공사지연 구간, 투자유치용지 투자자 미확보에 따른 투자유치용지 계획 변경 유연성 확보 필요 구간, 각 사업시행자별(화훼단지, 로봇랜드, 투자2블럭) 사업추진 지연구간은 2019년 12월에 준공

단계별 시행계획		면적(m ²)			목표년도	비고
		기정	변경	증감		
2단계	계	17,807,073.5	17,805,965.4	감) 1,108.1	2019년	
	2-①단계	4,696,704.0	4,696,704.0	-	2012년	기준공
	2-②단계	4,107,253.4	4,107,253.4	-	2015년	기준공
	2-③단계	4,466,197.3	4,458,918.0	감) 7,279.3	2018년	
	2-④단계	4,536,918.8	4,543,090.0	증) 6,171.2	2019년	

○ 사업착수일 : 구역지정일(2003년 8월 11일)

○ 준공예정일 : 2019년 12월 31일

4. 경제자유구역안에서 실시되는 개발사업의 시행자 【변경없음】

5. 개발사업의 시행방법 【변경없음】

6. 재원조달 방법 【변경없음】

7. 인구수용계획 및 주거시설 조성계획 【변경없음】

8. 토지이용계획과 주요 기반시설계획 【변경】

가. 토지이용에 관한 계획 【변경】

구 분		면 적(m ²)		증·감 (m ²)	구성비 (%)	비 고
		기정	변경			
합 계		17,807,073.5	17,805,965.4	감) 1,108.1	100.0	침범구간 제척
주택 건설 용지	소 계	2,331,182.6	2,331,182.6	-	13.1	
	단독 주택	513,734.4	513,734.4	-	2.9	
	공동 주택	1,817,448.2	1,817,448.2	-	10.2	
근린 생활시설용지		14,089.7	14,089.7	-	0.1	
상업 시설 용지	소 계	655,931.6	655,944.5	증) 12.9	3.7	
	상업시설용지	395,522.2	395,535.1	증) 12.9	2.2	확정측량 면적 반영
	지원시설용지	63,989.0	63,989.0	-	0.4	
	복합용지	33,058.0	33,058.0	-	0.2	
	복합유통시설용지	163,362.4	163,362.4	-	0.9	
주상복합용지		230,157.2	230,157.2	-	1.3	
업무시설용지		496,000.8	495,776.4	감) 224.4	2.8	확정측량 면적 반영
산업 시설 용지	소 계	861,535.6	861,522.2	감) 13.4	4.8	
	화훼산업용지	101,462.9	101,462.9	-	0.6	
	R&D 및 첨단 산업용지	713,395.7	713,382.3	감) 13.4	4.0	확정측량 면적 반영
	로봇산업 진흥시설용지	46,677.0	46,677.0	-	0.3	
연구 시설 용지	연구·교육 및 문화시설용지	506,974.0	506,974.0	-	2.8	

구 분		면 적(m ²)		증·감 (m ²)	구성비 (%)	비 고
		기정	변경			
관광 위락 시설 용지	소 계	2,005,002.9	2,005,002.9	-	11.3	
	휴양용지	124,809.7	124,809.7	-	0.7	
	유 원 지	387,607.0	387,607.0	-	2.2	
	골프장	1,492,586.2	1,492,586.2	-	8.4	
공공 기반 시설 용지	소 계	9,095,382.9	9,097,068.6	증) 1,685.7	51.1	
	도 로	2,953,786.6	2,955,398.2	증) 1,611.6	16.6	확정측량 면적 반영
	공 원	1,843,576.0	1,838,994.5	감) 4,581.5	10.3	확정측량 면적 반영
	녹 지	1,499,516.2	1,494,824.8	감) 4,691.4	8.4	확정측량 면적 반영, 경관12 폐지, 완충1 선형변경
	광 장	208,590.4	208,590.4	-	1.2	
	공 공 공 지	83,423.7	83,389.8	감) 33.9	0.5	확정측량 면적 반영
	하 천	1,480,905.7	1,490,362.4	증) 9,456.7	8.4	확정측량 면적 반영, 경관12 폐지 후 하천10으로 편입
	유 수 지	123,917.4	123,917.4	-	0.7	
	철 도 시 설	20,884.8	20,884.8	-	0.1	
	주 차 장	152,998.1	152,977.9	감) 20.2	0.9	확정측량 면적 반영
	공영차고지	18,590.0	18,590.0	-	0.1	
	복합환승센터	7,500.0	7,512.8	증) 12.8	0.0	확정측량 면적 반영
	학 교 시 설	357,554.9	357,554.9	-	2.0	
	하수도시설	79,102.9	79,102.9	-	0.4	하수도2 신설 체육시설1 중복결정
	전기공급설비	24,700.4	24,699.6	감) 0.8	0.1	확정측량 면적 반영
	생활폐기물 자동집하장	13,793.1	13,799.3	증) 6.2	0.1	확정측량 면적 반영
	가스공급설비	39,760.0	39,760.0	-	0.2	
	주 유 소	4,455.4	4,455.4	-	0.0	
	종 교 시 설	18,301.2	18,301.2	-	0.1	
	체 육 시 설	40,413.1	40,413.1	-	0.2	
	공공업무시설	36,521.2	36,516.0	감) 5.2	0.2	확정측량 면적 반영
	근린공공시설	31,311.3	31,312.2	증) 0.9	0.2	확정측량 면적 반영
	문화·의료·복지시설	52,589.6	52,520.1	감) 69.5	0.3	확정측량 면적 반영
	보 육 시 설	3,121.9	3,121.9	-	0.0	
	통신공급설비	69.0	69.0	-	0.0	
	투자유치용지	1,397,453.2	1,397,453.2	-	7.8	
	유 보 지	213,363.0	210,794.1	감) 2,568.9	1.2	확정측량 면적 반영

□ 단계별 토지이용계획 【변경】

구 분		2단계		2 - ①단계	2 - ②단계	2 - ③단계			2 - ④단계		
		면 적 (㎡)		면 적 (㎡)	면 적 (㎡)	면 적 (㎡)			면 적 (㎡)		
		기 정	변 경			기정	변경	증감	기정	변경	증감
주택건설용지		2,331,182.6	2,331,182.6	1,892,373.7	438,808.9	-	-	-	-	-	-
근린생활시설용지		14,089.7	14,089.7	3,566.5	10,523.2	-	-	-	-	-	-
상업시설용지		655,931.6	655,944.5	183,546.5	60,327.7	207,594.6	207,607.5	증) 12.9	204,462.8	204,462.8	-
주상복합용지		230,157.2	230,157.2	230,157.2	-	-	-	-	-	-	-
업무시설용지		496,000.8	495,776.4	-	74,572.5	404,998.3	404,773.9	감) 224.4	16,430.0	16,430.0	-
산업시설용지		861,535.6	861,522.2	-	-	246,897.0	246,883.6	감) 13.4	614,638.6	614,638.6	-
연구시설용지		506,974.0	506,974.0	-	-	-	-	-	506,974.0	506,974.0	-
관광위락시설용지		2,005,002.9	2,005,002.9	-	1,360,160.9	132,425.3	132,425.3	-	512,416.7	512,416.7	-
공공시설 용지	도 로	2,953,786.6	2,955,398.2	1,029,116.7	621,846.2	838,713.0	831,584.5	감) 7,128.5	461,567.1	470,307.2	증) 8,740.1
	공원·녹지	3,343,092.2	3,333,819.3	743,823.4	1,137,825.7	861,484.4	852,211.5	감) 9,272.9	602,502.3	602,502.3	-
	광 장	208,590.4	208,590.4	-	-	201,242.4	201,242.4	-	7,348.0	7,348.0	-
	공 공 공 지	83,423.7	83,389.8	22,947.9	1,498.1	24,749.7	24,715.8	감) 33.9	34,228.0	34,228.0	-
	하 천	1,480,905.7	1,490,362.4	48,194.7	-	1,432,711.0	1,442,167.7	증) 9,456.7	-	-	-
	유 수 지	123,917.4	123,917.4	-	123,917.4	-	-	-	-	-	-
	철 도 시 설	20,884.8	20,884.8	-	20,884.8	-	-	-	-	-	-
	주 차 장	152,998.1	152,977.9	37,868.9	13,099.9	22,280.0	22,259.8	감) 20.2	79,749.3	79,749.3	-
	공영차고지	18,590.0	18,590.0	-	-	-	-	-	18,590.0	18,590.0	-
	복합환승센터	7,500.0	7,512.8	-	-	7,500.0	7,512.8	증) 12.8	-	-	-
	학 교 시 설	357,554.9	357,554.9	311,570.4	45,984.5	-	-	-	-	-	-
	하수도시설	79,102.9	79,102.9	79,102.9	-	-	-	-	-	-	-
	전기공급설비	24,700.4	24,699.6	11,215.4	-	13,485.0	13,484.2	감) 0.8	-	-	-
	생활폐기물 자동집하장	13,793.1	13,799.3	8,248.1	-	2,610.0	2,616.2	증) 6.2	2,935.0	2,935.0	-
	가스공급설비	39,760.0	39,760.0	100.0	25.0	-	-	-	39,635.0	39,635.0	-
	주 유 소	4,455.4	4,455.4	-	2,410.6	2,044.8	2,044.8	-	-	-	-
	종 교 시 설	18,301.2	18,301.2	13,450.8	4,850.4	-	-	-	-	-	-
	체 육 시 설	40,413.1	40,413.1	6,600.1	-	-	-	-	33,813.0	33,813.0	-
	공공업무시설	36,521.2	36,516.0	14,089.6	10,095.6	12,336.0	12,330.8	감) 5.2	-	-	-
	근린공공시설	31,311.3	31,312.2	17,985.2	3,656.1	9,670.0	9,670.9	증) 0.9	-	-	-
	문화·의료 ·복지시설	52,589.6	52,520.1	40,282.6	-	12,307.0	12,237.5	감) 69.5	-	-	-
	보 육 시 설	3,121.9	3,121.9	2,463.4	658.5	-	-	-	-	-	-
	통산공급설비	69.0	69.0	-	-	69.0	69.0	-	-	-	-
	소 계	9,095,382.9	9,097,068.6	2,387,060.1	1,986,752.8	3,441,202.3	3,434,147.9	감) 7,054.4	1,280,367.7	1,289,107.8	증) 8,740.1
투자유치용지		1,397,453.2	1,397,453.2	-	176,107.4	33,079.8	33,079.8	-	1,188,266.0	1,188,266.0	-
유 보 지		213,363.0	210,794.1	-	-	-	-	-	213,363.0	210,794.1	감) 2,568.9
합 계		17,807,073.5	17,805,965.4	4,696,704.0	4,107,253.4	4,466,197.3	4,458,918.0	감) 7,279.3	4,536,918.8	4,543,090.0	증) 6,171.2

☐ 시행자별 토지이용계획(총괄) 【변경】

■ 기 정

구분	계(㎡)	청라국제도시 2-①단계	청라국제도시 2-②단계	청라국제도시 2-③단계	청라국제도시 2-④단계
총합계	17,807,073.5	4,696,704.0	4,107,253.4	4,466,197.3	4,536,918.8
한국토지 주택공사	15,509,395.2	4,696,704.0	4,105,753.4	4,219,297.3	2,487,640.5
인천광역시	1,878,497.7	-	1,500.0	246,900.0	1,630,097.7
한국 농어촌공사	419,180.6	-	-	-	419,180.6

■ 변 경

구분	계(㎡)	청라국제도시 2-①단계	청라국제도시 2-②단계	청라국제도시 2-③단계	청라국제도시 2-④단계
총합계	17,805,965.4	4,696,704.0	4,107,253.4	4,458,918.0	4,543,090.0
한국토지 주택공사	15,508,287.1	4,696,704.0	4,105,753.4	4,212,018.0	2,493,811.7
인천광역시	1,878,497.7	-	1,500.0	246,900.0	1,630,097.7
한국 농어촌공사	419,180.6	-	-	-	419,180.6

☐ 시행자별 토지이용계획 【변경】

■ 기 정

구 분		2-①단계	2-②단계		2-③단계		2-④단계		
		한국토지주택공사	한국토지주택공사	인천광역시	한국토지주택공사	인천광역시	한국토지주택공사	인천광역시	한국농어촌공사
주 택 건 설 용 지	단독주택용지	325,506.9	188,227.5	-	-	-	-	-	-
	공동주택용지	1,566,866.8	250,581.4	-	-	-	-	-	-
	소 계	1,892,373.7	438,808.9	-	-	-	-	-	-
근생시설용지		3,566.5	10,523.2	-	-	-	-	-	-
상 업 시 설 용 지	상업시설용지	183,546.5	60,327.7	-	44,232.2	-	-	66,819.0	40,596.8
	지원시설용지	-	-	-	-	-	23,154.0	40,835.0	-
	복 합 용 지	-	-	-	-	-	-	33,058.0	-
	복합유통시설용지	-	-	-	-	163,362.4	-	-	-
	소 계	183,546.5	60,327.7	-	44,232.2	163,362.4	23,154.0	140,712.0	40,596.8
주상복합용지		230,157.2	-	-	-	-	-	-	-
업무시설용지		-	74,572.5	-	404,998.3	-	-	16,430.0	-
산 업 시 설 용 지	화훼산업용지	-	-	-	-	-	-	-	101,462.9
	R&D 및 첨단산업용지	-	-	-	246,897.0	-	398,197.0	-	68,301.7
	로봇산업 진흥시설용지	-	-	-	-	-	-	46,677.0	-
	소 계	-	-	-	246,897.0	-	398,197.0	46,677.0	169,764.6
연구 시 설 용 지	연구,교육 및 문화시설용지	-	-	-	-	-	-	506,974.0	-

구 분		2-①단계	2-②단계		2-③단계		2-④단계		
		한국토지주택공사	한국토지주택공사	인천광역시	한국토지주택공사	인천광역시	한국토지주택공사	인천광역시	한국농어촌공사
관광 위락 시설 용지	휴양용지	-	-	-	-	-	-	-	124,809.7
	유원지	-	-	-	-	-	-	387,607.0	-
	골프장	-	1,360,160.9	-	132,425.3	-	-	-	-
	소계	-	1,360,160.9	-	132,425.3	-	-	387,607.0	124,809.7
공공 시설 용지	도로	1,029,116.7	620,346.2	1,500.0	792,349.6	46,363.4	313,623.6	101,952.7	45,990.8
	계	421,839.3	908,911.8	-	449,626.0	-	24,829.0	25,555.0	15,358.5
	공원								
	문화공원	195,868.7	140,204.0	-	-	-	-	-	-
	근린공원	179,986.2	748,879.0	-	441,868.0	-	22,680.0	10,304.0	15,358.5
	어린이공원	45,984.4	19,828.8	-	-	-	-	-	-
	소공원	-	-	-	7,758.0	-	2,149.0	15,251.0	-
	계	321,984.1	228,913.9	-	407,764.0	4,094.4	468,558.9	53,066.0	15,134.9
	녹지								
	완충녹지	291,485.6	117,887.6	-	320,385.8	-	283,953.0	45,094.0	15,134.9
공공 시설 용지	경관녹지	30,498.5	111,026.3	-	82,171.2	4,094.4	180,851.9	7,972.0	-
	연결녹지	-	-	-	5,207.0	-	3,754.0	-	-
	광장	-	-	-	201,242.4	-	-	7,348.0	-
	공공공지	22,947.9	1,498.1	-	24,749.7	-	28,282.0	5,946.0	-
	하천	48,194.7	-	-	1,432,711.0	-	-	-	-
	유수지	-	123,917.4	-	-	-	-	-	-
	주차장	37,868.9	13,099.9	-	22,280.0	-	40,859.0	31,365.0	7,525.3
	공영차고지	-	-	-	-	-	18,590.0	-	-
	복합환승센터	-	-	-	7,500.0	-	-	-	-
	계	311,570.4	45,984.5	-	-	-	-	-	-
	학교								
	유치원	4,167.9	1,982.6	-	-	-	-	-	-
	초등학교	80,260.9	11,003.1	-	-	-	-	-	-
	중학교	46,958.8	-	-	-	-	-	-	-
	고등학교	48,000.0	11,998.8	-	-	-	-	-	-
	체육고등학교	66,000.0	-	-	-	-	-	-	-
	외국인학교	66,182.8	-	-	-	-	-	-	-
	통합학교	-	21,000.0	-	-	-	-	-	-
	하수도시설	79,102.9	-	-	-	-	-	-	-
	전기공급설비	11,215.4	-	-	13,485.0	-	-	-	-
	통신공급설비	-	-	-	69.0	-	-	-	-
	생활폐기물자동집하장	8,248.1	-	-	2,610.0	-	2,935.0	-	-
	가스공급설비	100.0	25.0	-	-	-	39,635.0	-	-
	주유소	-	2,410.6	-	2,044.8	-	-	-	-
	종교시설	13,450.8	4,850.4	-	-	-	-	-	-
	체육시설	6,600.1	-	-	-	-	33,813.0	-	-
	계	74,820.8	35,295.0	-	34,313.0	-	-	-	-
	공용								
	공공업무	14,089.6	10,095.6	-	12,336.0	-	-	-	-
	근린공공	17,985.2	3,656.1	-	9,670.0	-	-	-	-
	철도역사	-	20,884.8	-	-	-	-	-	-
	문화·의료·복지시설	40,282.6	-	-	12,307.0	-	-	-	-
	보육시설	2,463.4	658.5	-	-	-	-	-	-
	소계	2,387,060.1	1,985,252.8	1,500.0	3,390,744.5	50,457.8	971,125.5	225,232.7	84,009.5

구 분	2-①단계	2-②단계		2-③단계		2-④단계		
	한국토지주택공사	한국토지주택공사	인천광역시	한국토지주택공사	인천광역시	한국토지주택공사	인천광역시	한국농어촌공사
투자유치용지	-	176,107.4	-	-	33,079.8	926,631.0	261,635.0	-
유보지	-	-	-	-	-	168,533.0	44,830.0	-
총합계	4,696,704.0	4,105,753.4	1,500.0	4,219,297.3	246,900.0	2,487,640.5	1,630,097.7	419,180.6

■ 변경

구 분		2-①단계	2-②단계		2-③단계		2-④단계			
		한국토지주택공사	한국토지주택공사	인천광역시	한국토지주택공사	인천광역시	한국토지주택공사	인천광역시	한국농어촌공사	
주 택 건 설 용 지	단독주택용지	325,506.9	188,227.5	-	-	-	-	-	-	
	공동주택용지	1,566,866.8	250,581.4	-	-	-	-	-	-	
	소 계	1,892,373.7	438,808.9	-	-	-	-	-	-	
근생시설용지		3,566.5	10,523.2	-	-	-	-	-	-	
상 업 시 설 용 지	상업시설용지	183,546.5	60,327.7	-	44,245.1	-	-	66,819.0	40,596.8	
	지원시설용지	-	-	-	-	-	23,154.0	40,835.0	-	
	복 합 용 지	-	-	-	-	-	-	33,058.0	-	
	복합유통시설용지	-	-	-	-	163,362.4	-	-	-	
	소 계	183,546.5	60,327.7	-	44,245.1	163,362.4	23,154.0	140,712.0	40,596.8	
주상복합용지		230,157.2	-	-	-	-	-	-	-	
업무시설용지		-	74,572.5	-	404,773.9	-	-	16,430.0	-	
산 업 시 설 용 지	화훼산업용지	-	-	-	-	-	-	-	101,462.9	
	R&D 및 첨단산업용지	-	-	-	246,883.6	-	398,197.0	-	68,301.7	
	로봇산업 진흥시설용지	-	-	-	-	-	-	46,677.0	-	
	소 계	-	-	-	246,883.6	-	398,197.0	46,677.0	169,764.6	
연구 시 설 용 지	연구,교육 및 문화시설용지	-	-	-	-	-	506,974.0	-	-	
관 광 위 락 시 설 용 지	휴양용지	-	-	-	-	-	-	-	124,809.7	
	유원지	-	-	-	-	-	-	387,607.0	-	
	골프장	-	1,360,160.9	-	132,425.3	-	-	-	-	
	소 계	-	1,360,160.9	-	132,425.3	-	-	387,607.0	124,809.7	
공 공 시 설 용 지	도로		1,029,116.7	620,346.2	1,500.0	785,221.1	46,363.4	322,363.7	101,952.7	45,990.8
	공 원	계	421,839.3	908,911.8	-	445,044.5	-	24,829.0	25,555.0	15,358.5
		문화공원	195,868.7	140,204.0	-	-	-	-	-	-
		근린공원	179,986.2	748,879.0	-	437,304.4	-	22,680.0	10,304.0	15,358.5
		어린이공원	45,984.4	19,828.8	-	-	-	-	-	-
		소공원	-	-	-	7,740.1	-	2,149.0	15,251.0	-
	녹 지	계	321,984.1	228,913.9	-	403,072.6	4,094.4	468,558.9	53,066.0	15,134.9
		완충녹지	291,485.6	117,887.6	-	319,787.1	-	283,953.0	45,094.0	15,134.9
		경관녹지	30,498.5	111,026.3	-	78,075.4	4,094.4	180,851.9	7,972.0	-
		연결녹지	-	-	-	5,210.1	-	3,754.0	-	-
공 공	광장	-	-	-	201,242.4	-	-	7,348.0	-	

구 분		2-①단계	2-②단계		2-③단계		2-④단계		
		한국토지주택공사	한국토지주택공사	인천광역시	한국토지주택공사	인천광역시	한국토지주택공사	인천광역시	한국농어촌공사
시설 용지	공공공지	22,947.9	1,498.1	-	24,715.8	-	28,282.0	5,946.0	-
	하천	48,194.7	-	-	1,442,167.7	-	-	-	-
	유수지	-	123,917.4	-	-	-	-	-	-
	주차장	37,868.9	13,099.9	-	22,259.8	-	40,859.0	31,365.0	7,525.3
	공영차고지	-	-	-	-	-	18,590.0	-	-
	복합환승센터	-	-	-	7,512.8	-	-	-	-
	학 교 시 설	계	311,570.4	45,984.5	-	-	-	-	-
		유치원	4,167.9	1,982.6	-	-	-	-	-
		초등학교	80,260.9	11,003.1	-	-	-	-	-
		중학교	46,958.8	-	-	-	-	-	-
		고등학교	35,999.9	11,998.8	-	-	-	-	-
		체육고등학교	66,000.0	-	-	-	-	-	-
		외국인학교	66,182.8	-	-	-	-	-	-
		통합학교	12,000.1	21,000.0	-	-	-	-	-
	하수도시설	79,102.9	-	-	-	-	-	-	-
	전기공급설비	11,215.4	-	-	13,484.2	-	-	-	-
	통신공급설비	-	-	-	69.0	-	-	-	-
	생활폐기물자동집하장	8,248.1	-	-	2,616.2	-	2,935.0	-	-
	가스공급설비	100.0	25.0	-	-	-	39,635.0	-	-
	주유소	-	2,410.6	-	2,044.8	-	-	-	-
	종교시설	13,450.8	4,850.4	-	-	-	-	-	-
	체육시설	6,600.1	-	-	-	-	33,813.0	-	-
	공 용 시 설	계	74,820.8	35,295.0	-	34,239.2	-	-	-
		공공업무	14,089.6	10,095.6	-	12,330.8	-	-	-
		근린공공	17,985.2	3,656.1	-	9,670.9	-	-	-
		철도역사	-	20,884.8	-	-	-	-	-
		문화·의료·복지시설	40,282.6	-	-	12,237.5	-	-	-
		보육시설	2,463.4	658.5	-	-	-	-	-
	소계	2,387,060.1	1,985,252.8	1,500.0	3,383,690.1	50,457.8	979,865.6	225,232.7	84,009.5
투자유치용지		-	176,107.4	-	-	33,079.8	926,631.0	261,635.0	-
유보지		-	-	-	-	-	165,964.1	44,830.0	-
총합계		4,696,704.0	4,105,753.4	1,500.0	4,212,018.0	246,900.0	2,493,811.7	1,630,097.7	419,180.6

나. 주택건설용지에 관한 계획 【변경없음】

다. 근린생활시설용지에 관한 계획 【변경없음】

라. 상업시설용지에 관한 계획 【변경】

1) 상업시설용지 【변경】

○ 사유 : 확정측량 반영

구분	번호	위 치 (인천광역시 서구)	면 적 (㎡)			비 고
			기정	변경	증감	
계	-	36개소	395,522.2	395,535.1	증) 12.9	
상 업 시 설 용 지	1	경서동 612-8답 일원	16,289.0	16,297.5	증) 8.5	확정측량 반영
	4	경서동 630-9답 일원	15,816.0	15,820.4	증) 4.4	확정측량 반영
	5	경서동 618-7답 일원	6,091.1	6,091.1	-	
	6	경서동 618-10답 일원	18,895.8	18,895.8	-	
	7	경서동 628-10답 일원	18,934.4	18,934.4	-	
	8	경서동 628-7답 일원	6,080.8	6,080.8	-	
	9	경서동 621-7답 일원	3,969.4	3,969.4	-	
	10	경서동 621-8답 일원	16,327.6	16,327.6	-	
	11	경서동 627-8답 일원	16,329.2	16,329.2	-	
	12	경서동 627-7답 일원	5,972.6	5,972.6	-	
	13	경서동 624-7답 일원	2,826.1	2,826.1	-	
	14	경서동 624-6답 일원	9,223.2	9,223.2	-	
	15	경서동 626-6답 일원	9,229.0	9,229.0	-	
	16	경서동 626-7답 일원	2,824.2	2,824.2	-	
	17	경서동 624-11답 일원	21,242.8	21,242.8	-	
	18	경서동 626-11답 일원	20,744.0	20,744.0	-	
	19	연희동 624잡 일원	3,891.6	3,891.6	-	
	20	연희동 625-1도 일원	15,305.7	15,305.7	-	
	21	연희동 628잡 일원	15,835.6	15,835.6	-	
	22	연희동 629잡 일원	3,895.5	3,895.5	-	
	23	연희동 622-5잡 일원	3,718.0	3,718.0	-	
	24	연희동 622-3잡 일원	14,246.0	14,246.0	-	
	25	연희동 641잡 일원	14,248.0	14,248.0	-	
	26	연희동 642잡 일원	3,718.0	3,718.0	-	
	27	경서동 519-4답 일원	10,325.6	10,325.6	-	
	28	경서동 528-3답 일원	20,818.8	20,818.8	-	
	29	청라2지구 공유수면 매립사업지구	5,780.0	5,780.0	-	
	30	청라2지구 공유수면 매립사업지구	5,780.0	5,780.0	-	
	31	청라2지구 공유수면 매립사업지구	27,600.0	27,600.0	-	
	32	청라2지구 공유수면 매립사업지구	8,100.0	8,100.0	-	
	33	청라2지구 공유수면 매립사업지구	8,172.0	8,172.0	-	
	34	청라2지구 공유수면 매립사업지구	3,970.0	3,970.0	-	
	35	청라2지구 공유수면 매립사업지구	3,830.0	3,830.0	-	
	36	청라2지구 공유수면 매립사업지구	3,587.0	3,587.0	-	
	37	경서동 528-45답 일원	19,778.0	19,778.0	-	
	38	경서동 528-28답 일원	12,127.2	12,127.2	-	

2) 지원시설용지 【변경없음】

3) 복합유통시설용지 【변경없음】

4) 복합용지 【변경없음】

마. 주상복합용지에 관한 계획 【변경없음】

바. 업무시설용지에 관한 계획 【변경】

○ 사유 : 확정측량 반영

구분	번호	위 치 (인천광역시 서구)	면 적 (㎡)			비 고
			기정	변경	증감	
계	-	20 개 소	496,000.8	495,776.4	감) 224.4	
업 무 시 설 용 지	1	경서동 610-2답 일원	56,428.0	56,391.5	감) 36.5	확정측량 반영
	2	경서동 610-5답 일원	68,449.0	68,467.2	증) 18.2	확정측량 반영
	3	경서동 609-3답 일원	28,143.7	28,143.7	-	
	4	경서동 608-2답 일원	26,177.0	26,148.4	감) 28.6	확정측량 반영
	5	경서동 608-9답 일원	34,322.0	34,291.9	감) 30.1	확정측량 반영
	6	경서동 618-6답 일원	11,351.0	11,336.1	감) 14.9	확정측량 반영
	7	경서동 628-6답 일원	7,351.0	7,347.8	감) 3.2	확정측량 반영
	8	경서동 634-10답 일원	34,321.0	34,301.5	감) 19.5	확정측량 반영
	9	경서동 628-2답 일원	26,177.0	26,124.6	감) 52.4	확정측량 반영
	10	경서동 634답 일원	10,541.0	10,530.3	감) 10.7	확정측량 반영
	11	경서동 632-7답 일원	61,703.0	61,690.8	감) 12.2	확정측량 반영
	12	경서동 632-5답 일원	54,369.0	54,334.5	감) 34.5	확정측량 반영
	13	경서동 519-6답 일원	30,251.9	30,251.9	-	
	14	경서동 523-1답 일원	11,027.8	11,027.8	-	
	15	경서동 522-14답 일원	18,958.4	18,958.4	-	
	16	청라2지구 공유수면 매립사업지구	2,970.0	2,970.0	-	
	17	청라2지구 공유수면 매립사업지구	2,970.0	2,970.0	-	
	18	청라2지구 공유수면 매립사업지구	3,250.0	3,250.0	-	
	19	청라2지구 공유수면 매립사업지구	3,500.0	3,500.0	-	
	20	청라2지구 공유수면 매립사업지구	3,740.0	3,740.0	-	

사. 산업시설용지에 관한 계획 【변경】

1) 화훼산업용지 【변경없음】

2) R&D 및 첨단산업용지 【변경】

○ 사유 : 확정측량 반영

구분	번호	위 치 (인천광역시 서구)	면 적 (㎡)			비 고
			기정	변경	증감	
계	-	23개소 → 27개소	713,395.7	713,382.3	감) 13.4	
R&D	1	원창동 421-4전 일원	37,973.0	37,973.0	-	

구분	번호	위 치 (인천광역시 서구)	면 적 (㎡)			비 고
			기정	변경	증감	
및 첨단 산업 용지	2	원창동 417-6전 일원	15,303.0	15,303.0	-	
	3	원창동 420-5전 일원	11,585.0	11,585.0	-	
	4	원창동 420-12전 일원	56,721.0	56,721.0	-	
	8	원창동 416-3전 일원	15,545.0	15,545.0	-	
	9	원창동 401전 일원	5,569.0	5,569.0	-	
	10	원창동 403-26전 일원	100,304.0	100,304.0	-	
	11	원창동 400-27전 일원	83,080.0	83,080.0	-	
	12	원창동 405-1전 일원	15,787.0	15,786.5	감) 0.5	확정측량 반영
	13	원창동 410-15전 일원	32,851.0	32,833.8	감) 17.2	확정측량 반영
	14	원창동 400-28전 일원	9,967.0	9,969.9	증) 2.9	확정측량 반영
	15	원창동 400-3전 일원	49,547.0	49,560.5	증) 13.5	확정측량 반영
	16	원창동 400-16갑 일원	26,878.0	26,883.8	증) 5.8	확정측량 반영
	17	원창동 400-26전 일원	38,870.0	38,854.1	감) 15.9	확정측량 반영
	18	원창동 400-22전 일원	26,408.0	26,394.0	감) 14.0	확정측량 반영
	19	원창동 400-20전 일원	25,748.0	25,758.6	증) 10.6	확정측량 반영
	20	원창동 400-19전 일원	13,869.0	13,865.9	감) 3.1	확정측량 반영
	21	원창동 400-19전 일원	6,972.0	6,976.5	증) 4.5	확정측량 반영
	22	경서동 521-3답 일원	14,526.5	14,526.5	-	
	23	경서동 522-1답 일원	15,788.5	15,788.5	-	
	24	경서동 522-6답 일원	16,929.0	16,929.0	-	
	25	경서동 522-7답 일원	11,089.1	11,089.1	-	
	26	경서동 522-9답 일원	9,968.6	9,968.6	-	
	27	원창동 420-1전 일원	16,755.0	16,755.0	-	
	28	원창동 416-4전 일원	26,042.0	26,042.0	-	
	29	원창동 420-5전 일원	15,623.0	15,623.0	-	
	30	원창동 420-5전 일원	13,697.0	13,697.0	-	

3) 로봇산업진흥시설용지 【변경없음】

아. 연구시설용지에 관한 계획 【변경없음】

자. 관광·위락시설용지에 관한 계획 【변경없음】

차. 투자유치용지에 관한 계획 【변경없음】

카. 기타 관련계획 【변경】

○ 사유 : 확정측량 반영

구 분	번호	위 치 (인천광역시 서구)	면 적 (㎡)			비 고
			기정	변경	증감	
계	-	2개소	213,363.0	210,794.1	감) 2,568.9	
유 보 지	1	원창동 427전 일원	168,533.0	165,964.1	감) 2,568.9	확정측량 반영
	7	청라2지구 공유수면 매립사업지구	44,830.0	44,830.0	-	

9. 교통계획 【변경】

1) 교통시설계획 【변경】

○ 사유 : 확정측량 반영, 도면 오기 정정에 따른 중로1-445호선 분할

구분	주요 내용	
	기정	변경
도로	○ 자동차전용도로 : 3개노선 ○ 일반도로 : 303개노선 ○ 특수도로 : 178개노선 ○ 전체 : 484개노선, 133,448m, 2,953,786.6m ²	○ 자동차전용도로 : 3개노선 ○ 일반도로 : 304개노선 ○ 특수도로 : 178개노선 ○ 전체 : 485개노선, 133,430m, 2,955,398.2m ²
철도	○ 1개소, 20,884.8m ² (변경없음)	○ 1개소, 20,884.8m ² (변경없음)
주차장	○ 35개소, 152,998.1m ² (변경없음)	○ 35개소, 152,977.9m ² (변경)
광장	○ 교통광장 : 5개소, 249,074.4m ² (변경) ○ 일반광장 : 1개소, 7,348m ² (변경없음)	○ 교통광장 : 5개소, 249,074.4m ² (변경없음) ○ 일반광장 : 1개소, 7,348m ² (변경없음)
복합환승센터	○ 1개소, 7,500m ² (변경없음)	○ 1개소, 7,512.8m ² (변경)
자동차정류장	○ 1개소, 18,590m ² (변경없음)	○ 1개소, 18,590m ² (변경없음)

2) 교통처리계획 【변경없음】

3) 광역교통 개선대책 【변경없음】

10. 정보·통신계획 【변경없음】

11. 외국인의 투자유치 및 정주를 위한 환경조성계획 【변경없음】

12. 환경보전계획 【변경없음】

13. 관광·레저계획 【변경없음】

14. 공원·녹지계획 【변경】

1) 공원계획 【변경】

○ 사유 : 확정측량 반영, 유치원4 형상변경에 따른 어린이공원 형상변경(면적변경없음)

구분	번호	위 치 (인천광역시 서구)	면 적 (m ²)			비 고
			기정	변경	증감	
계	-	42 개 소	1,843,576.0	1,838,994.5	감) 4,581.5	
문화 공원	소계	3 개 소	336,072.7	336,072.7	-	
	1	연희동 637잡 일원	100,380.9	100,380.9	-	
	2	경서동 624-2답 일원	95,487.8	95,487.8	-	
	3	경서동 618-1답 일원	140,204.0	140,204.0	-	
근린 공원	소계	16 개 소	1,416,532.1	1,411,968.5	감) 4,563.6	
	2	경서동 산252-1임 일원	193,313.0	189,914.9	감) 3,398.1	해변공원 확정측량 반영
	3	경서동 산251-7임 일원	226,450.0	225,285.2	감) 1,164.8	노을공원 확정측량 반영
	4	경서동 591-1답 일원	43,329.7	43,329.7	-	
	5	경서동 592-10답 일원	85,351.8	85,351.8	-	

구분	번호	위 치 (인천광역시 서구)	면 적 (㎡)			비 고
			기정	변경	증감	
	6	연희동 570잡 일원	30,552.7	30,552.7	-	
	14	경서동 597-1답 일원	690,573.9	690,573.9	-	
	26	경서동 659-5전 일원	12,814.9	12,814.9	-	
	27	경서동 637-2답 일원	14,216.2	14,216.2	-	
	28	경서동 519-1답 일원	12,431.8	12,431.8	-	
	29	연희동 618잡 일원	15,840.5	15,840.5	-	
	30	원창동 420-3전 일원	11,171.0	11,171.0	-	초록공원
	31	원창동 401-4전 일원	11,509.0	11,509.0	-	놀터공원
	32	원창동 400-8전 일원	22,105.0	22,104.3	감) 0.7	원창공원 확정측량 반영
	33	경서동 562-10답 일원	21,210.1	21,210.1	-	
	34	청라2지구 공유수면 매립사업지구	10,304.0	10,304.0	-	
	35	경서동 528답 일원	15,358.5	15,358.5	-	노을꽃공원
어린이공원	소계	17 개 소	65,813.2	65,813.2	-	
	1	경서동 589-1답 일원	1,974.2	1,974.2	-	
	2	경서동 599답 일원	2,057.3	2,057.3	-	
	3	경서동 598-2답 일원	2,531.6	2,531.6	-	
	4	경서동 603-2답 일원	6,083.7	6,083.7	-	형상변경
	5	경서동 598-8답 일원	2,007.8	2,007.8	-	
	6	경서동 593-2답 일원	3,934.3	3,934.3	-	
	7	경서동 605-2답 일원	8,118.9	8,118.9	-	
	8	경서동 606-2답 일원	1,544.8	1,544.8	-	
	9	연희동 589잡 일원	9,604.6	9,604.6	-	
	10	연희동 575잡 일원	1,963.7	1,963.7	-	
	11	연희동 579잡 일원	3,275.9	3,275.9	-	
	12	연희동 677잡 일원	8,963.9	8,963.9	-	
	13	경서동 693-3답 일원	2,965.5	2,965.5	-	
	14	경서동 656-3전 일원	3,806.5	3,806.5	-	
	15	경서동 669-1전 일원	2,580.4	2,580.4	-	
	16	경서동 660-1전 일원	2,593.8	2,593.8	-	
	17	경서동 658-9전 일원	1,806.3	1,806.3	-	
소공원	소계	6 개 소	25,158.0	25,140.1	감) 17.9	
	2	원창동 406-26전 일원	7,758.0	7,740.1	감) 17.9	갯말공원 확정측량 반영
	3	원창동 420전 일원	2,149.0	2,149.0	-	솔숲공원
	4	청라2지구 공유수면 매립사업지구	2,404.0	2,404.0	-	
	5	청라2지구 공유수면 매립사업지구	4,104.0	4,104.0	-	
	6	청라2지구 공유수면 매립사업지구	3,006.0	3,006.0	-	
	7	청라2지구 공유수면 매립사업지구	5,737.0	5,737.0	-	

2) 녹지계획 【변경】

○ 사유 : 확정측량 반영, 경관녹지 12 폐지

구분	번호	위 치 (인천광역시 서구)	면 적 (㎡)			비 고
			기정	변경	증감	
계	-	184개소 → 183개소	1,499,516.2	1,494,824.8	감) 4,691.4	
완 충 녹 지	소계	132개소	1,073,940.9	1,073,342.2	감) 598.7	
	1	경서동 547-11답 일원	22,485.0	22,331.1	감) 153.9	확정측량 반영
	2	경서동 630-2답 일원	29,816.0	29,766.3	감) 49.7	확정측량 반영
	3	경서동 662-3전 일원	34,253.0	34,079.4	감) 173.6	확정측량 반영
	4	경서동 669-8도 일원	6,467.1	6,467.1	-	
	5	경서동 661-13전 일원	5,978.7	5,978.7	-	
	6	경서동 662-1전 일원	7,103.2	7,103.2	-	
	7	경서동 654-5도 일원	9,980.2	9,980.2	-	
	8	경서동 632-4답 일원	11,083.0	11,143.8	증) 60.8	확정측량 반영
	9	경서동 488-32임 일원	11,074.0	11,119.0	증) 45.0	확정측량 반영
	10	경서동 488-19잡 일원	7,772.9	7,789.6	증) 16.7	확정측량 반영
	11	경서동 583-2답 일원	3,603.0	3,612.8	증) 9.8	확정측량 반영
	12	경서동 589-3답 일원	7,421.3	7,403.8	감) 17.5	확정측량 반영
	13	경서동 519-8답 일원	54,045.2	54,047.5	증) 2.3	확정측량 반영
	14	경서동 518-13답 일원	8,250.7	8,250.7	-	
	15	경서동 537-2답 일원	129,831.5	129,831.5	-	
	16	경서동 590-1답 일원	3,271.8	3,271.8	-	
	17	경서동 590-3답 일원	607.8	607.8	-	
	18	경서동 599-3답 일원	607.7	607.7	-	
	19	경서동 599-3답 일원	586.6	586.6	-	
	20	경서동 602-1답 일원	5,983.6	5,983.6	-	
	21	경서동 602-3답 일원	3,613.3	3,613.3	-	
	22	경서동 617도 일원	1,232.2	1,232.2	-	
	23	경서동 591답 일원	3,439.0	3,439.0	-	
	24	경서동 591-3답 일원	2,501.2	2,501.2	-	
	25	경서동 591-6답 일원	2,565.6	2,565.6	-	
	26	경서동 591-9답 일원	5,344.0	5,344.0	-	
	27	경서동 598-11답 일원	2,295.6	2,295.6	-	
	28	경서동 603-11답 일원	10,059.1	10,059.1	-	
	29	경서동 608-4답 일원	2,339.9	2,339.9	-	
	30	경서동 592-11답 일원	8,598.0	8,598.0	-	
	31	경서동 607-10답 일원	7,123.2	7,123.2	-	
	32	경서동 606-1답 일원	2,443.3	2,443.3	-	
	33	경서동 606-3답 일원	2,770.2	2,770.2	-	
	34	경서동 606-13답 일원	13,193.2	13,193.2	-	
	35	경서동 596-13답 일원	14,252.9	14,252.9	-	
	36	경서동 593-4답 일원	1,414.1	1,414.1	-	
	37	경서동 593-3답 일원	1,460.6	1,460.6	-	
	38	경서동 593-1답 일원	1,382.7	1,382.7	-	
	39	경서동 592-13답 일원	2,434.8	2,434.8	-	
	40	경서동 597-13답 일원	1,243.1	1,243.1	-	
	41	경서동 597-13답 일원	673.3	673.3	-	

구분	번호	위 치 (인천광역시 서구)	면 적 (㎡)			비 고
			기정	변경	증감	
	42	경서동 604-13답 일원	486.7	486.7	-	
	43	경서동 604-13답 일원	134.4	134.4	-	
	44	경서동 604-13답 일원	274.7	274.7	-	
	45	연희동 564잡 일원	10,327.9	10,327.9	-	
	46	연희동 565잡 일원	2,372.6	2,372.6	-	
	47	연희동 568-1도 일원	2,369.0	2,369.0	-	
	48	연희동 571잡 일원	8,474.7	8,474.7	-	
	49	연희동 613잡 일원	8,738.3	8,738.3	-	
	50	연희동 606잡 일원	2,249.6	2,249.6	-	
	51	연희동 605잡 일원	2,223.5	2,223.5	-	
	52	연희동 598잡 일원	11,134.0	11,134.0	-	
	53	연희동 576잡 일원	900.7	900.7	-	
	54	연희동 576잡 일원	1,938.9	1,938.9	-	
	55	연희동 581잡 일원	1,278.0	1,278.0	-	
	56	연희동 614잡 일원	2,239.7	2,239.7	-	
	57	연희동 615잡 일원	7,528.7	7,528.7	-	
	58	연희동 609잡 일원	2,046.3	2,046.3	-	
	59	연희동 604잡 일원	2,020.2	2,020.2	-	
	60	연희동 654-2잡 일원	2,180.2	2,180.2	-	
	61	연희동 653잡 일원	2,060.5	2,060.5	-	
	62	연희동 667잡 일원	7,676.9	7,676.9	-	
	63	연희동 648-2잡 일원	1,271.6	1,271.6	-	
	64	연희동 649-2잡 일원	1,169.1	1,169.1	-	
	65	연희동 669잡 일원	2,625.4	2,625.4	-	
	66	경서동 606-4답 일원	2,603.0	2,603.0	-	
	67	경서동 607-13답 일원	3,540.2	3,540.2	-	
	68	경서동 607-11답 일원	5,764.9	5,764.9	-	
	69	경서동 635-8답 일원	5,815.5	5,815.5	-	
	70	경서동 636-1답 일원	3,445.4	3,445.4	-	
	71	경서동 636-3답 일원	2,772.1	2,772.1	-	
	72	경서동 640답 일원	6,100.3	6,100.3	-	
	73	경서동 658-1전 일원	2,172.6	2,172.6	-	
	74	경서동 659-2전 일원	2,018.9	2,018.9	-	
	75	경서동 659-3전 일원	1,972.0	1,972.0	-	
	76	경서동 659-4전 일원	1,378.6	1,378.6	-	
	77	경서동 658-2전 일원	1,616.9	1,616.9	-	
	78	경서동 656-18전 일원	2,183.3	2,183.3	-	
	79	경서동 640-2답 일원	4,021.7	4,021.7	-	
	80	경서동 634-3답 일원	2,325.5	2,325.5	-	
	81	경서동 634-8답 일원	7,314.4	7,314.4	-	
	82	경서동 656-12전 일원	3,995.2	3,995.2	-	
	83	경서동 658-11전 일원	3,182.3	3,182.3	-	
	84	원창동 402-1전 일원	2,776.4	2,776.4	-	
	85	경서동 635-10답 일원	7,375.4	7,375.4	-	
	86	경서동 670-1도 일원	1,454.0	1,454.0	-	
	87	경서동 638-13답 일원	683.6	683.6	-	

구분	번호	위 치 (인천광역시 서구)	면 적 (㎡)			비 고
			기정	변경	증감	
	88	경서동 638-14구 일원	274.0	274.0	-	
	89	경서동 635-13답 일원	2,876.5	2,876.5	-	
	90	경서동 636-4답 일원	2,766.9	2,766.9	-	
	91	경서동 636-11답 일원	13,724.0	13,724.0	-	
	92	연희동 660잡 일원	12,035.1	12,035.1	-	
	93	연희동 663잡 일원	2,382.0	2,382.0	-	
	94	연희동 665잡 일원	2,267.5	2,267.5	-	
	95	연희동 668잡 일원	8,106.7	8,106.7	-	
	96	원창동 400전 일원	66,861.0	66,511.6	감) 349.4	확정측량 반영
	97	원창동 406-26전 일원	4,253.0	4,263.7	증) 10.7	확정측량 반영
	98	원창동 410-8전 일원	1,463.0	1,463.0	-	
	99	원창동 404-13전 일원	22,908.0	22,908.0	-	
	101	청라2지구 공유수면 매립사업지구	69,408.0	69,408.0	-	
	104	원창동 429-4전 일원	11,024.0	11,024.0	-	
	107	원창동 417-11전 일원	10,861.0	10,861.0	-	
	110	연희동 597-1도 일원	2,350.3	2,350.3	-	
	111	경서동 636-9답 일원	3,266.9	3,266.9	-	
	115	원창동 398-29전 일원	97,756.0	97,756.0	-	
	116	원창동 422-11전 일원	27,269.0	27,269.0	-	
	117	원창동 416-5잡 일원	3,075.0	3,075.0	-	
	118	원창동 399-40도 일원	2,577.0	2,577.1	증) 0.1	확정측량 반영
	119	경서동 669-3전 일원	769.6	769.6	-	
	120	경서동 660-6전 일원	1,861.6	1,861.6	-	
	121	경서동 661-7전 일원	1,214.8	1,214.8	-	
	122	경서동 661-7전 일원	792.9	792.9	-	
	123	경서동 658-6전 일원	114.0	114.0	-	
	124	원창동 403-27전 일원	16,872.0	16,872.0	-	
	126	청라2지구 공유수면 매립사업지구	1,745.0	1,745.0	-	
	127	경서동 519-22도 일원	6,824.8	6,824.8	-	
	128	청라2지구 공유수면 매립사업지구	1,153.0	1,153.0	-	
	129	청라2지구 공유수면 매립사업지구	2,654.0	2,654.0	-	
	130	청라2지구 공유수면 매립사업지구	4,120.0	4,120.0	-	
	131	청라2지구 공유수면 매립사업지구	2,384.0	2,384.0	-	
	132	청라2지구 공유수면 매립사업지구	5,603.0	5,603.0	-	
	133	청라2지구 공유수면 매립사업지구	2,208.0	2,208.0	-	
	134	청라2지구 공유수면 매립사업지구	463.0	463.0	-	
	135	청라2지구 공유수면 매립사업지구	1,856.0	1,856.0	-	
	136	원창동 410-21전 일원	23,683.0	23,683.0	-	
	137	원창동 417-7전 일원	1,280.0	1,280.0	-	
	138	원창동 420-3전 일원	2,451.0	2,451.0	-	
	139	원창동 420-3전 일원	1,321.0	1,321.0	-	
	140	경서동 521-2답 일원	3,956.9	3,956.9	-	
	141	경서동 522-1답 일원	4,480.5	4,480.5	-	
	142	경서동 522-6답 일원	6,697.5	6,697.5	-	

구분	번호	위 치 (인천광역시 서구)	면 적 (㎡)			비 고
			기정	변경	증감	
	143	원창동 420전 일원	3,095.0	3,095.0	-	
경 관 녹 지	소계	48개소 → 47개소	416,614.3	412,518.5	감) 4,095.8	
	1	경서동 1514도 일원	1,506.0	1,496.9	감) 9.1	확정측량 반영
	3	경서동 563-1답 일원	4,516.0	4,411.9	감) 104.1	확정측량 반영
	5	경서동 561-5답 일원	6,516.5	6,516.5	-	
	6	경서동 558답 일원	16,958.3	16,958.3	-	
	7	연희동 577-1도 일원	9,267.1	9,267.1	-	
	8	연희동 647잡 일원	4,432.6	4,432.6	-	
	9	연희동 681도 일원	11,302.0	11,302.0	-	
	10	원창동 398-42전 일원	3,774.6	3,774.6	-	
	12	원창동 431천 일원	1,321.0	-	감) 1,321.0	하천으로 편입
	14	원창동 402-10전 일원	10,126.3	10,126.3	-	
	15	원창동 398-49전 일원	24,068.1	24,068.1	-	
	16	원창동 399-9전 일원	46,998.3	46,998.3	-	
	25	원창동 420-6도 일원	227.0	227.0	-	
	26	원창동 420-8전 일원	4,067.0	4,067.0	-	
	27	원창동 420-9전 일원	620.3	620.3	-	
	29	원창동 424-2도 일원	151.0	151.0	-	
	30	원창동 424-2도 일원	1,013.0	1,013.0	-	
	31	원창동 427전 일원	8,136.6	8,136.6	-	
	32	청라2지구 공유수면 매립사업지구	64,393.0	64,393.0	-	
	33	원창동 432제 일원	462.0	407.4	감) 54.6	확정측량 반영
	34	원창동 434제 일원	1,078.0	1,060.9	감) 17.1	확정측량 반영
	35	경서동 509-18임 일원	1,262.0	1,233.3	감) 28.7	확정측량 반영
	36	경서동 574-9답 일원	3,095.7	2,965.9	감) 129.8	확정측량 반영
	38	원창동 426-4전 일원	38,925.0	38,925.0	-	
	46	경서동 574-3답 일원	5,550.0	3,135.6	감) 2,414.4	확정측량 반영
	47	경서동 667-4전 일원	8,771.0	8,756.4	감) 14.6	확정측량 반영
	48	원창동 426전 일원	9,654.9	9,654.9	-	
	49	경서동 669-4전 일원	1,464.9	1,464.9	-	
	50	원창동 403-1전 일원	1,596.7	1,596.7	-	
	51	원창동 402-5전 일원	2,484.4	2,484.4	-	
	52	청라2지구 공유수면 매립사업지구	1,018.0	1,018.0	-	
	53	청라2지구 공유수면 매립사업지구	586.0	586.0	-	
	54	청라2지구 공유수면 매립사업지구	329.0	329.0	-	
	55	청라2지구 공유수면 매립사업지구	341.0	341.0	-	
	56	청라2지구 공유수면 매립사업지구	1,324.0	1,324.0	-	
	57	청라2지구 공유수면 매립사업지구	1,692.0	1,692.0	-	
	58	청라2지구 공유수면 매립사업지구	1,239.0	1,239.0	-	
	59	청라2지구 공유수면 매립사업지구	1,443.0	1,443.0	-	
	60	경서동 542-40답 일원	4,094.4	4,094.4	-	

구분	번호	위 치 (인천광역시 서구)	면 적 (㎡)			비 고
			기정	변경	증감	
	61	경서동 507전 일원	14,150.0	14,165.7	증) 15.7	확정측량 반영
	62	경서동 산253-1임 일원	9,663.8	9,663.8	-	
	64	경서동 641-6잡 일원	6,448.2	6,448.2	-	
	65	경서동 662전 일원	11,538.6	11,538.6	-	
	66	경서동 403-4전 일원	2,535.0	2,535.0	-	
	67	경서동 516도 일원	11,362.0	11,362.0	-	
	68	원창동 423-12전 일원	51,089.0	51,089.0	-	
	72	원창동 399-47도 일원	3,154.0	3,135.9	감) 18.1	확정측량 반영
	73	원창동 407-3구 일원	868.0	868.0	-	
연 결 녹 지	소계	4개소	8,961.0	8,964.1	증) 3.1	
	1	경서동 630답 일원	5,207.0	5,210.1	증) 3.1	확정측량 반영
	8	원창동 420-5전 일원	1,186.0	1,186.0	-	
	9	원창동 417-6전 일원	1,322.0	1,322.0	-	
	10	원창동 420-5전 일원	1,246.0	1,246.0	-	

3) 공공공지계획 【변경】

○ 사유 : 확정측량 반영

구분	번호	위 치 (인천광역시 서구)	면 적 (㎡)			비 고
			기정	변경	증감	
계	-	40 개소	83,423.7	83,389.8	감) 33.9	
공 공 공 지	1	경서동 601-1답 일원	1,388.0	1,400.8	증) 12.8	확정측량 반영
	2	경서동 609-4구 일원	3,846.0	3,824.4	감) 21.6	확정측량 반영
	3	경서동 615-1답 일원	284.9	284.9	-	
	4	경서동 629-1답 일원	435.4	435.4	-	
	5	경서동 633-2답 일원	2,897.0	2,886.8	감) 10.2	확정측량 반영
	6	경서동 641-5잡 일원	1,416.0	1,423.0	증) 7.0	확정측량 반영
	7	경서동 609-2답 일원	3,176.4	3,176.4	-	
	8	경서동 634답 일원	3,220.6	3,220.6	-	
	9	경서동 634-2답 일원	577.0	580.4	증) 3.4	확정측량 반영
	10	경서동 634-9답 일원	3,391.4	3,391.4	-	
	11	경서동 628-11답 일원	766.2	766.2	-	
	12	경서동 618-11답 일원	731.9	731.9	-	
	13	경서동 608-10답 일원	3,524.0	3,516.2	감) 7.8	확정측량 반영
	14	경서동 608-3답 일원	593.0	575.5	감) 17.5	확정측량 반영
	15	경서동 621-12답 일원	974.5	974.5	-	
	16	경서동 627-12답 일원	970.6	970.6	-	
	17	경서동 627-13답 일원	893.1	893.1	-	
	18	경서동 621-13답 일원	904.9	904.9	-	
	23	연희동 622-14잡 일원	972.0	972.0	-	

구분	번호	위 치 (인천광역시 서구)	면 적 (㎡)			비 고
			기정	변경	증감	
	24	연희동 644잡 일원	838.4	838.4	-	
	26	경서동 636-17구 일원	1,479.4	1,479.4	-	
	27	경서동 626-17구 일원	955.5	955.5	-	
	28	경서동 624-16구 일원	944.6	944.6	-	
	29	경서동 606-13답 일원	5,243.2	5,243.2	-	
	30	연희동 597-2잡 일원	1,546.6	1,546.6	-	
	31	연희동 625-2잡 일원	977.4	977.4	-	
	32	연희동 657-1잡 일원	986.8	986.8	-	
	33	연희동 658잡 일원	4,060.5	4,060.5	-	
	34	연희동 410-11전 일원	1,563.0	1,563.0	-	
	35	경서동 545제 일원	22,371.0	22,371.0	-	
	36	경서동 696-16도 일원	654.2	654.2	-	
	37	경서동 산255임 일원	160.0	160.0	-	
	38	경서동 607-13답 일원	186.0	186.0	-	
	39	경서동 627-13답 일원	176.7	176.7	-	
	40	청라2지구 공유수면 매립사업지구	5,946.0	5,946.0	-	
	41	경서동 836-106잡 일원	23.5	23.5	-	
	42	원창동 421-2전 일원	936.0	936.0	-	
	43	경서동 522-39답 일원	1,593.0	1,593.0	-	
	44	원창동 409-9전 일원	1,242.0	1,242.0		
	45	원창동 407구 일원	577.0	577.0		

4) 하천계획 【변경】

○ 사유 : 확정측량 반영

구분	번호	위 치 (인천광역시 서구)	면 적 (㎡)			비 고
			기정	변경	증감	
계	-	13 개 소	1,480,905.7	1,490,362.4	증) 9,456.7	
하 천	1	경서동 567천 일원	294,135.0	296,724.0	증) 2,589.0	확정측량 반영
	2	경서동 567천 일원	167,477.0	170,812.8	증) 3,335.8	확정측량 반영
	3	경서동 567천 일원	75,929.0	75,884.0	감) 45.0	확정측량 반영
	4	경서동 567천 일원	115,753.0	114,312.6	감) 1,440.4	확정측량 반영
	5	연희동 621천 일원	36,799.9	36,799.9	-	
	6	원창동 431-2천 일원	111,071.8	110,582.7	감) 489.1	확정측량 반영
	7	원창동 431천 일원	69,486.0	70,737.9	증) 1,251.9	확정측량 반영
	8	원창동 402-8전 일원	83,261.0	84,606.9	증) 1,345.9	확정측량 반영
	9	원창동 403전 일원	66,324.0	67,585.1	증) 1,261.1	확정측량 반영
	10	경서동 671천 일원	59,619.0	61,780.4	증) 2,161.4	확정측량 반영
	11	원창동 431천 일원	373,290.0	372,782.7	감) 507.3	확정측량 반영

구분	번호	위 치 (인천광역시 서구)	면 적 (㎡)			비 고
			기정	변경	증감	
	12	원창동 431천 일원	25,402.0	25,402.5	증) 0.5	확정측량 반영
	13	경서동 672제 일원	2,358.0	2,350.9	감) 7.1	확정측량 반영

5) 우수지시설계획 【변경없음】

15. 도시경관계획 【변경없음】

16. 투자유치계획 【변경없음】

17. 공공편익시설계획 【변경】

1) 학교시설 계획 【변경】

○ 사유 : 초·중 통합학교 추진에 따른 고1 폐지 및 초·중통합학교2 신설, 유치원4 형상변경

구분	번호	위 치 (인천광역시 서구)	면 적 (㎡)			비 고
			기정	변경	증감	
계	-	25 개 소	357,554.9	357,554.9	-	
유치원	소계	4 개 소	6,150.5	6,150.5	-	
	1	경서동 658-6전 일원	1,984.8	1,984.8	-	
	2	경서동 637-2답 일원	799.0	799.0	-	
	3	경서동 596-2답 일원	1,384.1	1,384.1	-	
	4	경서동 901-5학 일원	1,982.6	1,982.6	-	형상변경
초 등 학 교	소계	8 개 소	91,264.0	91,264.0	-	
	2	경서동 604-7답 일원	11,850.0	11,850.0	-	
	3	경서동 605-6답 일원	10,564.6	10,564.6	-	
	4	연희동 587잡 일원	11,999.6	11,999.6	-	
	5	연희동 676잡 일원	12,000.3	12,000.3	-	
	6	경서동 637-4답 일원	10,000.1	10,000.1	-	
	7	경서동 638-7답 일원	11,849.5	11,849.5	-	
	8	경서동 639-1답 일원	11,996.8	11,996.8	-	
	9	경서동 656-2전 일원	11,003.1	11,003.1	-	
중 학 교	소계	4 개 소	46,958.8	46,958.8	-	
	2	경서동 596-4답 일원	11,000.9	11,000.9	-	
	3	연희동 590-2잡 일원	11,999.6	11,999.6	-	
	4	연희동 679-4잡 일원	12,000.0	12,000.0	-	
	5	연희동 656-5전 일원	11,958.3	11,958.3	-	
고 등 학 교	소계	5 → 4 개 소	59,998.8	47,998.7	감) 12,000.1	
	1	경서동 596답 일원	12,000.1	-	감) 12,000.1	통합학교 추진
	2	연희동 618-1도 일원	12,000.0	12,000.0	-	
	3	연희동 666잡 일원	12,000.0	12,000.0	-	
	4	경서동 637답 일원	11,998.8	11,998.8	-	
	5	경서동 639-4답 일원	11,999.9	11,999.9	-	
체 육 고 등 학 교	소계	1 개 소	66,000.0	66,000.0	-	
	1	경서동 542-3답 일원	66,000.0	66,000.0	-	
외 국 인 학 교	소계	2 개 소	66,182.8	66,182.8	-	
	1	경서동 658-4전 일원	19,982.7	19,982.7	-	
	2	경서동 547-12답 일원	46,200.1	46,200.1	-	

구분	번호	위 치 (인천광역시 서구)	면 적 (㎡)			비 고
			기정	변경	증감	
초·중 통합학교	소계	1 → 2 개 소	21,000.0	33,000.1	증) 12,000.1	
	1	경서동 901-2학 일원	21,000.0	21,000.0	-	
	2	경서동 596답 일원	-	12,000.1	증) 12,000.1	통합학교 추진

2) 공용시설 계획 【변경】

○ 사유 : 확정측량 반영

구분	번호	위 치 (인천광역시 서구)	면 적 (㎡)			비 고
			기정	변경	증감	
계	-	33 개소	151,928.8	151,867.8	감) 61.0	
공공업무 시설	소계	2개소	36,521.2	36,516.0	감) 5.2	
	1	경서동 629-3답 일원	22,431.6	22,426.4	감) 5.2	확정측량 반영
	2	경서동 624답 일원	14,089.6	14,089.6		
근린공공 시설	소계	20 개소	31,311.3	31,312.2	증) 0.9	
	1	경서동 618-3답 일원	3,000.1	3,001.4	증) 1.3	확정측량 반영
	2	경서동 628-3답 일원	3,000.0	2,999.1	감) 0.9	확정측량 반영
	3	경서동 624-5답 일원	3,000.1	3,000.1		
	4	연희동 632잡 일원	1,498.0	1,498.0		
	5	연희동 634잡 일원	2,002.5	2,002.5		
	6	경서동 624-4답 일원	2,000.4	2,000.4		
	7	연희동 564잡 일원	3,099.1	3,099.1		
	8	경서동 598-4답 일원	890.9	890.9		
	9	경서동 598-6답 일원	927.2	927.2		
	10	경서동 596-1답 일원	1,385.2	1,385.2		
근린공공 시설	11	연희동 634잡 일원	1,000.0	1,000.0		
	12	경서동 624-4답 일원	1,999.9	1,999.9		
	13	경서동 618-3답 일원	2,000.0	2,000.0		
	14	경서동 628-3답 일원	2,000.0	1,999.6	감) 0.4	확정측량 반영
	15	경서동 43-1제 일원	360.0	360.5	증) 0.5	확정측량 반영
	16	경서동 607-5답 일원	330.3	330.3		
	17	경서동 635-5답 일원	330.1	330.1		
	18	경서동 358-1도 일원	360.0	360.4	증) 0.4	확정측량 반영
	19	연희동 633잡 일원	2,000.0	2,000.0		
	20	경서동 558-18잡 일원	127.5	127.5		
철도 시설	소계	1개소	20,884.8	20,884.8		
	1	경서동 519-2답 일원	20,884.8	20,884.8		
복합환승 센터	소계	1개소	7,500.0	7,512.8	증) 12.8	
	1	경서동 634답 일원	7,500.0	7,512.8	증) 12.8	확정측량 반영
문화의료 복지시설	소계	5개소	52,589.6	52,520.1	감) 69.5	
	1	경서동 615-3답 일원	12,307.0	12,237.5	감) 69.5	확정측량 반영
	2	경서동 626답 일원	14,103.6	14,103.6		

보육 시설	3	연희동 623-4잡 일원	10,995.6	10,995.6		
	4	연희동 638잡 일원	11,005.5	11,005.5		
	5	연희동 618잡 일원	4,177.9	4,177.9		
	소계	4개소	3,121.9	3,121.9		
	1	연희동 617잡 일원	1,322.6	1,322.6		
	2	연희동 577잡 일원	626.8	626.8		
	3	경서동 658-10전 일원	514.0	514.0		
	4	경서동 660-2전 일원	658.5	658.5		

3) 종교시설 계획 【변경없음】

4) 자동차정류장 【변경없음】

5) 하수도시설 계획 【변경】

○ 사유 : 공천하수처리장 시설용량 증설을 위한 하수도시설 신설

구 분	번 호	위 치 (인천광역시 서구)	면 적(m ²)			비 고
			기정	변경	증감	
계	-	1 → 2 개 소	79,102.9 (79,102.9)	112,915.9 (79,102.9)	증) 33,813.0 (-)	(중복결정면적 제외)
하수도	1	경서동 517-5잡 일원	79,102.9 (79,102.9)	79,102.9 (79,102.9)	-	
하수도	2	경서동 562답 일원	-	33,813.0 (-)	증) 33,813.0	(중복결정면적 제외) 체육시설1 중복결정

6) 전기공급설비 계획 【변경】

○ 사유 : 확정측량 반영

구분	번호	위 치 (인천광역시 서구)	면 적 (m ²)			비 고
			기정	변경	증감	
계	-	3 개 소	24,700.4	24,699.6	감) 0.8	
전기 공급 설비	1	경서동 593-11답 일원	11,215.4	11,215.4		
	2	경서동 642-1잡 일원	5,500.0	5,499.2	감) 0.8	확정측량 반영
	3	원창동 406-26전 일원	7,985.0	7,985.0		

7) 위험물저장 및 처리시설 계획 【변경없음】

8) 생활폐기물자동집하장 계획 【변경】

○ 사유 : 확정측량 반영

구분	번호	위 치 (인천광역시 서구)	면 적 (m ²)			비 고
			기정	변경	증감	
계	-	5 개 소	13,793.1	13,799.3	증) 6.2	
생활 폐기물 자동 집하장	1	경서동 562-10답 일원	2,628.2	2,628.2		
	2	경서동 642-1잡 일원	2,610.0	2,616.2	증) 6.2	확정측량 반영
	3	경서동 593-10답 일원	3,009.3	3,009.3		
	4	원창동 403-26전 일원	2,935.0	2,935.0		
	5	연희동 647답 일원	2,610.6	2,610.6		

- 9) 가스공급설비 계획 【변경없음】
- 10) 체육시설 계획 【변경없음】
- 11) 통신공급설비 계획 【변경없음】

18. 기반시설계획 【변경】

구 분	주 요 내 용
공급처리 계획	<ul style="list-style-type: none"> ○ 상수도 공급계획(변경없음) ○ 하수도 공급계획(변경없음) ○ 폐기물 처리계획(변경) -토지이용계획 변경에 따른 경미한 변경
집단에너지 공급에 관한 계획	<ul style="list-style-type: none"> ○ 전력공급계획(변경없음) ○ 난방부하량 산정(변경없음) -최대열부하(Gcal/H) 679.3 (변경없음) ○ 집단에너지 공급계획(변경없음)

- 19. 지하매설물 계획 【변경없음】
- 20. 존치하는 기존 건축물·공작물에 관한 계획 【변경없음】
- 21. 주요 유치시설 및 그 설치기준에 관한 사항 【변경없음】
- 22. 토지조서 : 붙임1 【변경】
- 23. 경제자유구역 지정(변경)도(S=1:10,000) : 게재생략 【변경】
- 24. 단계별 구분(변경)도(S=1:10,000) : 게재생략 【변경】
- 25. 시행자별 구분(변경)도(S=1:10,000) : 게재생략 【변경】
- 26. 개발계획(변경)도(S=1:10,000) : 게재생략 【변경】
- 27. 법 제7조2 규정에 의한 경제자유구역 지정의 효과 【변경】
 - IHP(Incheon Hi-tech Park) 도시첨단산업단지 지정(개발계획) 변경 승인 【변경】

II. 인천경제자유구역 청라국제도시 2-①단계 실시계획 변경

◆ 변경사유

- 주상복합용지 주택유형, 평균평형 오기 정정
- 관련법 변경에 따른 허용용도 명칭 조정
- 초·중통합학교 추진에 따른 변경

- 1. 개발사업을 시행하고자 하는 위치 및 면적 【변경없음】
- 2. 개발사업 시행기간 【변경없음】
- 3. 소요토지의 확보 및 이용계획 【변경】
 - 가. 소요토지 확보계획 【변경없음】
 - 나. 토지이용계획에 관한 계획 【변경】
 - 1) 토지이용계획 【변경없음】

- 2) 주택건설용지에 관한 계획 【변경없음】
 3) 상업·업무시설용지에 관한 계획 【변경없음】
 4) 공공시설 설치에 관한 계획 【변경】

- ☐ 도로 【변경없음】
☐ 주차장 【변경없음】
☐ 공원 【변경없음】
☐ 녹지 【변경없음】
☐ 공공공지 【변경없음】
☐ 전기공급설비 【변경없음】
☐ 가스공급설비 【변경없음】
☐ 생활폐기물자동집하장 【변경없음】
☐ 근린공공시설 【변경없음】
☐ 학교 【변경】

○ 사유 : 초·중 통합학교 추진에 따른 변경

구 분	번 호	위 치 (인천광역시 서구)	면 적 (㎡)			비 고
			기정	변경	증감	
계	-	21 개 소	311,570.4	311,570.4	-	
유치원	소계	3 개 소	4,167.9	4,167.9	-	
	1	경서동 658-6전 일원	1,984.8	1,984.8	-	
	2	경서동 637-2답 일원	799	799	-	
	3	경서동 596-2답 일원	1,384.1	1,384.1	-	
초등학교	소계	7 개 소	80,260.9	80,260.9	-	
	2	경서동 604-7답 일원	11,850	11,850	-	
	3	경서동 605-6답 일원	10,564.6	10,564.6	-	
	4	연희동 587잡 일원	11,999.6	11,999.6	-	
	5	연희동 676잡 일원	12,000.3	12,000.3	-	
	6	경서동 637-4답 일원	10,000.1	10,000.1	-	
	7	경서동 638-7답 일원	11,849.5	11,849.5	-	
	8	경서동 639-1답 일원	11,996.8	11,996.8	-	
중학교	소계	4 개 소	46,958.8	46,958.8	-	
	2	경서동 596-4답 일원	11,000.9	11,000.9	-	
	3	연희동 590-2잡 일원	11,999.6	11,999.6	-	
	4	연희동 666잡 일원	12,000	12,000	-	
	5	경서동 656-5전 일원	11,958.3	11,958.3	-	
고등학교	소계	4 → 3 개 소	48,000	35,999.9	감) 12,000.1	
	1	경서동 596답 일원	12,000.1	-	감) 12,000.1	통합학교 추진
	2	연희동 618-1도 일원	12,000	12,000	-	
	3	연희동 679-4잡 일원	12,000	12,000	-	
	5	경서동 639-4답 일원	11,999.9	11,999.9	-	

구 분	번 호	위 치 (인천광역시 서구)	면 적 (㎡)			비 고
			기정	변경	증감	
체육고등학교	소계	1 개 소	66,000	66,000	-	
	1	경서동 542-3답 일원	66,000	66,000	-	
외국인 학교	소계	2 개 소	66,182.8	66,182.8	-	
	1	경서동 658-4전 일원	19,982.7	19,982.7	-	
	2	경서동 547-12답 일원	46,200.1	46,200.1	-	
초중 통합 학교	소계	0 → 1 개 소	-	12,000.1	증) 12,000.1	
	2	경서동 596답 일원	-	12,000.1	증) 12,000.1	통합학교 추진

☐ 문화·의료·복지시설 【변경없음】

☐ 보육시설 【변경없음】

☐ 종교시설 【변경없음】

☐ 하천 【변경없음】

☐ 체육시설 【변경없음】

☐ 하수도시설 【변경없음】

☐ 공공업무시설 【변경없음】

4. 법 제4조 제5항 규정에 의한 단계별 시행계획 【변경】

○ 사업 추진계획에 따른 사업의 시행기간

- 준공예정일 : 2019년 12월

○ 사업의 준공시점에 대해 “인천 경제자유구역 개발계획”상 개발사업 단계인 2단계로 구분

- 단계별 시행계획 : 2단계

○ 사업의 진행단계를 고려하여 사업시행단계 구분

- 2-①단계 : 주민 기 입주지역에 대해 2012년 12월 내 정상 준공

- 2-②단계 : 개발사업을 완료하여 2015년 12월에 준공

- 2-③단계 : 조성공사가 완료된 용지 및 공공시설 등에 대하여 2018년 12월 준공

- 2-④단계 : IHP 및 친환경복합단지 공사지연 구간, 투자유치용지 투자자 미확보에 따른 투자유치용지 계획 변경 유연성 확보 필요 구간, 각 사업시행자별(화훼단지, 로봇랜드, 투자2블럭) 사업추진 지연구간은 2019년 12월에 준공

- 시행자별 사업계획, 단지조성공사 수행여건(토량확보 등)을 고려하여 2-①단계, 2-②단계, 2-③단계, 2-④단계로 구분

○ 사유 : 2-3단계 준공구간 변경 및 확정측량결과 반영(※2-①단계 변경없음)

단계별 시행계획		시행자	면적(㎡)			목표년도	비고
			기정	변경	증감		
2단계	계	-	17,807,073.5	17,805,965.4	감) 1,108.1	2019년	
	2-①단계	한국토지주택공사	4,696,704.0	4,696,704.0	-	2012년	

	2-②단계	인천광역시	1,500.0	1,500.0	-	2015년	
		한국토지주택공사	4,105,753.4	4,105,753.4	-		
	2-③단계	한국토지주택공사	4,219,297.3	4,212,018.0	감) 7,279.3	2018년	
		인천광역시	246,900.0	246,900.0	-		
	2-④단계	한국토지주택공사	2,487,640.5	2,493,811.7	증) 6,171.2	2019년	
		한국농어촌공사	419,180.6	419,180.6	-		
		인천광역시	1,630,097.7	1,630,097.7	-		

5. 도시관리계획 결정(변경) 조서 : 불임2 【변경】

6. 지구단위계획 : 불임3 【변경】

7. 법 제11조 규정에 의하여 의제되는 인·허가 등이 있는 경우 그 내용 및 서류 【해당없음】

8. 개발사업 시행자의 성명 및 주소 【변경없음】

9. 위치도·계획평면도(S=1/10,000) : 게재생략 【변경】

10. 용지도(S=1/2,400)·단면도 및 공사설명서 등 실시설계 도서 : 게재생략 【변경】

11. 자금계획 및 이를 증명할 수 있는 서류 【변경없음】

12. 개발사업 시행지역안의 토지 등의 매수·보상계획 및 주민의 이주대책에 관한 서류 【변경없음】

13. 개발사업으로 조성되는 토지 및 시설의 사용·수익·관리 및 처분에 관한 계획서 【변경】

가. 근거규정 【변경없음】

나. 조성토지 처분방법 및 가격기준 【변경없음】

다. 처분대상자의 자격기준 【변경없음】

라. 처분시기 및 투기방지대책 【변경없음】

마. 대금(선수금) 납부에 관한사항 【변경없음】

바. 토지용도별 세부처분계획 【변경】

처분 대 상 토 지					처분 착수 시기	처분대상자 자격요건	처분방법 및 조건	처분가격 결정방법	비고	
구 분		면 적(㎡)								
		가정	변경	증감						
합 계		4,696,704	4,696,704	-						
공공 시설 용지	소 계		2,387,000.1	2,387,000.1	-	-	-	-		
	학 교 시 설	계	311,570.4	311,570.4	-					
		유치원	4,167.9	4,167.9	-	2010	실수요자	경쟁입찰	낙찰가격	
							국가지자체	수의계약	조성원가 또는 감정가격이하	
		초등학교	80,260.9	80,260.9	-	2007	국가·지자체	수의계약	조성원가 또는 감정가격이하	
		중학교	46,958.8	46,958.8	-	2007				
		고등학교	48,000	35,999.9	감) 12,000.1	2007				
		체육 고등학교	66,000	66,000	-	2009				
		초중통합학교	-	12,000.1	증) 12,000.1	2007				
	외국인 학교	66,182.8	66,182.8	-	2009	외국교육기관 외국인학교 설립자	수의계약	감정가격이하 (조성원가이하)		

처 분 대 상 토 지					처분 착수 시기	처분대상자 자격요건	처분방법 및 조건	처분가격 결정방법	비고	
구 분		면 적(m²)								
		가정	변경	증감						
	종교시설용지		13,450.8	13,450.8	-	2006	실수요자 협의양도인	경쟁입찰 수의계약	낙찰가격 감정가격	
	가스공급설비		100	100	-	2010	도시가스 설치자	수의계약	감정가격	
	전기공급설비		11,215.4	11,215.4	-	2007	한국전력	수의계약	감정가격	
	주차장		37,868.9	37,868.9	-	2007	실수요자	경쟁입찰	낙찰가격	
							국가·지자체	수의계약	조성원가 또는 감정가격이하	
	공 용 시 설	계	69,258.3	69,258.3	-	-	-	-	-	
		공공업무시설	14,089.6	14,089.6	-	2007	국가·지자체	수의계약	조성원가 또는 감정가격이하	
		근린공공시설	14,886.1	14,886.1	-	2007	실수요자	경쟁입찰	낙찰가격	
							국가·지자체	수의계약	조성원가 또는	
							국가·지자체	수의계약	감정가격이하	
	문화·의료 ·복지시설	40,282.6	40,282.6	-	2007	실수요자	경쟁입찰	낙찰가격		
	체육시설2		6,600.1	6,600.1	-	2011	국가·지자체	수의계약	조성원가 또는 감정가격이하	
							실수요자	경쟁입찰	낙찰가격	
	근린공공시설 (중봉로 지하차도 관리사무소)		3,099.1	3,099.1	-	준 공 시	관리기관	무상양여	무상양여	
	하수처리시설		79,102.9	79,102.9	-					
	공원		421,839.3	421,839.3	-					
	녹지		321,984.1	321,984.1	-					
	공공공지		22,947.9	22,947.9	-					
	하천		48,194.7	48,194.7	-					
	도로		1,029,116.7	1,029,116.7	-					
생활폐기물 자동집하장		8,248.1	8,248.1	-						
공공 시설 용지	보육시설		2,463.4	2,463.4	-	2011	실수요자	경쟁입찰	낙찰가격	
							국가·지자체	수의계약	조성원가 또는 감정가격이하	
상업 업무 시설 용지	소계		413,703.7	413,703.7	-	2006	실수요자	경쟁입찰	낙찰가격	
	상업시설용지		183,546.5	183,546.5	-	※ 외국인투자자: 수의계약, 감정가격이하가능 ※ 생활대책대상자: 수의계약, 감정가격 공급				
	주상복합용지		230,157.2	230,157.2	-					
주택 건설 용지	소계		1,895,940.2	1,895,940.2	-	-	-	-	-	
	단독주택용지		325,506.9	325,506.9	-	2006	실수요자	추첨	감정가격	
								설계공모에 의한 수의계약	감정가격	FD5
							이주대책자	수의계약	조성원가기준	
							협의양도인	수의계약	감정가격	
	공동 주택 용지	소계		1,566,866.8	1,566,866.8	-	-	-	-	-
60㎡이하 (임대포함)		190,603.0	190,603.0	-	2005	실수요자	추첨	감정가격		
	2006 (임대)				국가·지자체 한국토지주택공사 지방공사	추첨 또는 수의계약	조성원가기준			

처 분 대 상 토 지						처분 착수 시기	처분대상자 자격요건	처분방법 및 조건	처분가격 결정방법	비고
구 분			면 적(m)							
			가정	변경	증감					
		60-85㎡	391,193.1	391,193.1	-	2005	실수요자	추첨	감정가격	
						2006	국가·지자체 한국토지주택공사 지방공사	추첨 또는 수의계약	조성원가기준	
		85㎡초과	985,070.7	985,070.7	-	2005	실수요자	추첨 (경쟁입찰)	감정가격 (낙찰가격)	
근린 생활시설			3,566.5	3,566.5	-		실수요자	경쟁입찰	낙찰가격	
						※ 외국인투자자 : 수의계약, 감정가격이하 또는 조성원가이하 공급 가능 ※ 생활대책대상자 : 수의계약, 감정가격 공급				

※ 이주자택지, 협의양도인택지, 생활대책용지 : 2-①단계 및 2-②단계 지역내 이주자, 협의양도인, 생활대책대상자에게 공급

- 주) 1. 실시계획승인후 개발계획 및 실시계획이나 지구단위계획 변경승인 등으로 공급토지의 위치, 공급규모, 면적 등 경미한 사항의 변경이 수반되는 경우 동 사항이 기본적인 처분계획승인 내용에 부합되는 때에는 별도의 처분계획변경승인을 득하지 않고 본건 승인내용에 준하여 시행함.
2. 실시계획의 변경, 확정측량에 따른 면적의 증감에 관한 사항과 이주자택지, 협의양도인택지등 특정용도 용지의 추가공급 또는 매각잔량분에 대한 용도, 위치, 공급규모, 공급가격, 공급대상자 등의 경미한 사항의 변경에 관하여는 별도 승인절차 없이 본건 승인내용에 준하여 시행함.
3. 이주대책수립, 생활대책 수립 등에 대한 지침에서 정하지 않은 세부적인 사항 및 본건 승인내용 집행에 필요한 세부사항은 한국토지주택공사의 용지규정 등 관계규정에 의함.
4. 이주자택지 : 165~265m²/세대는 조성원가 이하 공급, 265m²초과/세대는 감정가격 공급

14. 환경영향평가법 제22조 규정에 의한 환경보전방안 : 게재생략 【변경】

15. 문화재 보존대책에 관한 서류 【변경없음】

16. 공공시설 등의 설치·이전·철거 및 귀속·이관·양여 등에 관한 조서 및 계획서 : 게재생략 【변경없음】

17. 수용할 토지 등의 소재지·지번 및 지목, 면적, 소유권 및 소유권외의 권리명세와 그 소유자 및 권리자의 성명·주소를 기재한 서류 【변경없음】

18. 존치하고자 하는 기존 공장이나 건축물 등의 명세서 【변경없음】

19. 교통시설계획 및 교통처리계획 : 게재생략 【변경】

Ⅲ. 인천경제자유구역 청라국제도시 2-②단계 실시계획 변경

◆ 변경사유

- 유치원4, 어린이공원4 형상 변경
- 관련법 변경에 따른 허용용도 명칭 조정

1. 개발사업을 시행하고자 하는 위치 및 면적 【변경없음】

2. 개발사업 시행기간 【변경없음】

3. 소요토지의 확보 및 이용계획 【변경】

가. 소요토지 확보계획 【변경없음】

나. 토지이용에 관한 계획 【변경】

1) 토지이용계획 【변경】

○ 변경사유 : 유치원4, 어린이공원4 형상변경(면적변경 없음)

구 분		면 적(m ²)			구성비(%)	비고
		기정	변경	증감		
주택 용지	단독주택용지	188,227.5	188,227.5	-	4.6	
	공동주택용지	250,581.4	250,581.4	-	6.1	
	소 계	438,808.9	438,808.9	-	10.7	
근생시설용지		10,523.2	10,523.2	-	0.3	
상업시설용지		60,327.7	60,327.7	-	1.5	
업무시설용지		74,572.5	74,572.5	-	1.8	
관광위락시설용지-골프장		1,360,160.9	1,360,160.9	-	32.9	
공공 시설 용지	도 로	624,389.80	624,389.80	-	15.6	
	공 원	906,368.20	906,368.20	-	22.0	
	문 화 공 원	140,204.0	140,204.0	-	3.4	
	근 린 공 원	746,335.4	746,335.4	-	18.1	
	어린이공원	19,828.8	19,828.8	-	0.5	어린이공원4 형상변경(면적변경없음)
	녹 지	228,913.9	228,913.9	-	5.5	
	완 충 녹 지	117,887.6	117,887.6	-	2.8	
	경 관 녹 지	111,026.3	111,026.3	-	2.7	
	공 공 공 지	1,498.1	1,498.1	-	-	
	유 수 지	123,917.4	123,917.4	-	3.0	
	철 도 시 설	20,884.8	20,884.8	-	0.5	
	주 차 장	13,099.9	13,099.9	-	0.3	
	학 교 시 설	45,984.5	45,984.5	-	1.1	유치원4 형상변경(면적변경없음)
	가스공급설비	25.0	25.0	-	-	
	주 유 소	2,410.6	2,410.6	-	0.1	
	중 교 시 설	4,850.4	4,850.4	-	0.1	
	공공업무시설	10,095.6	10,095.6	-	0.2	
	근린공공시설	3,656.1	3,656.1	-	0.1	
	보 육 시 설	658.5	658.5	-	-	
	소 계	1,986,752.8	1,986,752.8	-	48.5	
투자유치용지		176,107.4	176,107.4	-	4.3	
합 계		4,107,253.4	4,107,253.4	-	100.0	

2) 주택건설용지에 관한 계획 【변경없음】

3) 근린생활시설용지에 관한 계획 【변경없음】

4) 상업시설용지에 관한 계획 【변경없음】

5) 업무시설용지에 관한 계획 【변경없음】

6) 관광·위락시설(골프장)용지에 관한 계획 【변경없음】

7) 투자유치용지에 관한 계획 【변경없음】

8) 공공시설 설치에 관한 계획 【변경】

☐ 도로 【변경없음】

☐ 철도시설 【변경없음】

☐ 주차장 【변경없음】

☐ 공원 【변경】

○ 사유 : 유치원4 형상변경에 따른 어린이공원4 형상변경(면적변경없음)

구 분	번 호	위 치 (인천광역시 서구)	면 적 (㎡)			비 고
			기정	변경	증감	
계	-	11 개 소	906,368.2	906,368.2	-	
문화 공원	소 계	1 개 소	140,204.0	140,204.0	-	
	3	경서동 618-1답 일원	140,204.0	140,204.0	-	
근린 공원	소 계	3 개 소	746,335.4	746,335.4	-	
	4	경서동 591-1답 일원	43,329.7	43,329.7	-	
	14	경서동 597-1답 일원	690,573.9	690,573.9	-	
	28	경서동 519-1답 일원	12,431.8	12,431.8	-	
어 린 이 공 원	소 계	7 개 소	19,828.8	19,828.8	-	
	1	경서동 589-1답 일원	1,974.2	1,974.2	-	
	2	경서동 599답 일원	2,057.3	2,057.3	-	
	3	경서동 598-2답 일원	2,531.6	2,531.6	-	
	4	경서동 603-2답 일원	6,083.7	6,083.7	-	형상변경
	5	경서동 598-8답 일원	2,007.8	2,007.8	-	
	15	경서동 6691전 일원	2,580.4	2,580.4	-	
	16	경서동 660-1전 일원	2,593.8	2,593.8	-	

☐ 녹지 【변경없음】

☐ 공공공지 【변경없음】

☐ 가스공급설비 【변경없음】

☐ 유수지 【변경없음】

☐ 위험물저장 및 처리시설 【변경없음】

☐ 공공업무시설 【변경없음】

☐ 근린공공시설 【변경없음】

☐ 학교 【변경】

○ 사유 : 일조확보와 보다 효율적인 시설배치를 위해 세로형 직사각형 형태로 변경(면적변경없음)

구 분	번 호	위 치 (인천광역시 서구)	면 적 (㎡)	비 고
계	-	4 개 소	45,984.5	
유치원	소계	1 개 소	1,982.6	
	4	경서동 901-5 일원	1,982.6	형상변경
초등 학교	소계	1 개 소	11,003.1	
	9	경서동 656-2전 일원	11,003.1	
고등 학교	소계	1 개 소	11,998.8	
	4	경서동 637답 일원	11,998.8	
초중 통합 학교	소계	1 개 소	21,000.0	
	1	경서동 603-4답 일원	21,000.0	

☐ 보육시설 【변경없음】

☐ 종교시설 【변경없음】

4. 법 제4조 제5항 규정에 의한 단계별 시행계획 【변경】

○ 사업 추진계획에 따른 사업의 시행기간

- 준공예정일 : 2019년 12월

○ 사업의 준공시점에 대해 “인천 경제자유구역 개발계획”상 개발사업 단계인 2단계로 구분

- 단계별 시행계획 : 2단계

○ 사업의 진행단계를 고려하여 사업시행단계 구분

- 2-①단계 : 주민 기 입주지역에 대해 2012년 12월 내 정상 준공

- 2-②단계 : 개발사업을 완료하여 2015년 12월에 준공

- 2-③단계 : 조성공사가 완료된 용지 및 공공시설 등에 대하여 2018년 12월 준공

- 2-④단계 : IHP 및 친환경복합단지 공사지연 구간, 투자유치용지 투자자 미확보에 따른 투자유치용지 계획 변경 유연성 확보 필요 구간, 각 사업시행자별(화훼단지, 로봇랜드, 투자2블럭) 사업추진 지연구간은 2019년 12월에 준공

- 시행자별 사업계획, 단지조성공사 수행여건(토량확보 등)을 고려하여 2-①단계, 2-②단계, 2-③단계, 2-④단계로 구분

○ 사유 : 2-3단계 준공구간 변경 및 확정측량결과 반영 (※2-②단계 변경없음)

단계별 시행계획		시행자	면적(㎡)			목표년도	비고
			기정	변경	증감		
2단계	계	-	17,807,073.5	17,805,965.4	감) 1,108.1	2019년	
	2-①단계	한국토지주택공사	4,696,704.0	4,696,704.0	-	2012년	
	2-②단계	인천광역시	1,500.0	1,500.0	-	2015년	
		한국토지주택공사	4,105,753.4	4,105,753.4	-		
	2-③단계	한국토지주택공사	4,219,297.3	4,212,018.0	감) 7,279.3	2018년	
		인천광역시	246,900.0	246,900.0	-		
	2-④단계	한국토지주택공사	2,487,640.5	2,493,811.7	증) 6,171.2	2019년	
		한국농어촌공사	419,180.6	419,180.6	-		
		인천광역시	1,630,097.7	1,630,097.7	-		

5. 도시관리계획 결정(변경) 조서 : 불입4 【변경】
6. 지구단위계획 : 불입5 【변경】
7. 법 제11조 규정에 의하여 의제되는 인·허가 등이 있는 경우 그 내용 및 서류 【해당없음】
8. 개발사업 시행자의 성명 및 주소 【변경없음】
9. 위치도·계획평면도(S=1/10,000) : 게재생략 【변경】
10. 용지도(S=1/2,400)·단면도 및 공사설명서 등 실시설계 도서 : 게재생략 【변경】
11. 자금계획 및 이를 증명할 수 있는 서류 【변경없음】
12. 개발사업 시행지역안의 토지 등의 매수·보상계획 및 주민의 이주대책에 관한 서류 【변경없음】
13. 개발사업으로 조성되는 토지 및 시설의 사용·수익·관리 및 처분에 관한 계획서 【변경없음】
14. 환경영향평가법 제22조 규정에 의한 환경보전방안 : 게재생략 【변경】
15. 문화재 보존대책에 관한 서류 【변경없음】
16. 공공시설 등의 설치·이전·철거 및 귀속·이관·양여 등에 관한 조서 및 계획서 : 게재생략 【변경없음】
17. 수용할 토지 등의 소재지·지번 및 지목, 면적, 소유권 및 소유권외의 권리명세와 그 소유자 및 권리자의 성명·주소를 기재한 서류 【변경없음】
18. 존치하고자 하는 기존 공장이나 건축물 등의 명세서 【변경없음】
19. 교통시설계획 및 교통처리계획 : 게재생략 【변경】

IV. 인천경제자유구역 청라국제도시 2-③단계 실시계획 변경

◆ 변경사유

- C18 블록 합병 허용
- 관련법 변경에 따른 허용용도 명칭 조정
- 확정측량결과 반영

1. 개발사업을 시행하고자 하는 위치 및 면적 【변경】

- 사유 : 청라국제도시 서남측에 위치한 로봇랜드로 남측 일부구간에 대해 도로연결 측량 등으로 인해 2-④단계로 준공단계 조정 및 조성·공급이 완료되어 사업 준공이 필요한 부지, 시설의 준공사항을 반영

구 분	위 치 및 면 적			비 고
	기 정	변 경	증 감	
위 치	인천광역시 서구 연희동, 원창동 일원			
면 적	4,466,197.3㎡	4,458,918.0㎡	감) 7,279.3㎡	

2. 개발사업 시행기간 【변경없음】
3. 소요토지의 확보 및 이용계획 【변경】
 - 가. 소요토지 확보계획 【변경없음】
 - 나. 토지이용에 관한 계획 【변경】
 - 1) 토지이용계획 【변경】

○ 사유 : 확정측량 반영, 경관녹지 12페이지, 도로일부 단계 조정

구 분		기정(㎡)	변경(㎡)	증·감(㎡)	구성비(%)	비 고
상업 시설 용지	상업시설용지	44,232.2	44,245.1	증) 12.9	1.0	확정측량 반영
	복합유통시설용지	163,362.4	163,362.4	-	3.7	
	소 계	207,594.6	207,607.5	증) 12.9	4.7	
업무시설용지		404,998.3	404,773.9	감) 224.4	9.1	확정측량 반영
산업 시설 용지	R&D 및 첨단산업용지	246,897.0	246,883.6	감) 13.4	5.5	확정측량 반영
	소 계	246,897.0	246,883.6	감) 13.4	5.5	
관광 위락 시설 용지	골프장-골프장내주택용지	132,425.3	132,425.3	-	3.0	
	소 계	132,425.3	132,425.3	-	3.0	
공공 시설 용지	도 로	838,713.0	831,584.5	감) 7,128.5	18.6	확정측량 반영
	공 원	449,626.0	445,044.5	감) 4,581.5	10.0	확정측량 반영
	녹 지	411,858.4	407,167.0	감) 4,691.4	9.1	확정측량 반영, 경관녹지12페이지
	공 공 공 지	24,749.7	24,715.8	감) 33.9	0.6	확정측량 반영
	광 장	201,242.4	201,242.4	-	4.5	
	주 차 장	22,280.0	22,259.8	감) 20.2	0.5	확정측량 반영
	전기공급설비	13,485.0	13,484.2	감) 0.8	0.3	확정측량 반영
	생활폐기물자동집하장	2,610.0	2,616.2	증) 6.2	0.1	확정측량 반영
	하 천	1,432,711.0	1,442,167.7	증) 9,456.7	32.4	확정측량 반영, 경관녹지12편입
	복합환승센터	7,500.0	7,512.8	증) 12.8	0.2	확정측량 반영
	주 유 소	2,044.8	2,044.8	-	0.0	
	공공업무시설	12,336.0	12,330.8	감) 5.2	0.3	확정측량 반영
	근린공공시설	9,670.0	9,670.9	증) 0.9	0.2	확정측량 반영
	문화·의료·복지시설	12,307.0	12,237.5	감) 69.5	0.3	확정측량 반영
	통신공급설비	69.0	69.0	-	0.0	
	소 계	3,441,202.3	3,434,147.9	감) 9,578.9	77.0	
투자유치용지		33,079.8	33,079.8	-	0.7	
합 계		4,466,197.3	4,458,918.0	감) 7,279.3	100.0	

2) 주택건설용지에 관한 계획 【변경없음】

3) 상업시설용지에 관한 계획 【변경】

□ 상업시설용지 【변경】

○ 사유 : 확정측량 반영

구 분	번 호	위 치 (인천광역시 서구)	면 적 (㎡)			비 고
			기정	변경	증감	
계	-	3개소	44,232.2	44,245.1	증) 12.9	
상업 시설 용지	1	경서동 612-8답 일원	16,289.0	16,297.5	증) 8.5	확정측량 반영
	4	경서동 630-9답 일원	15,816.0	15,820.4	증) 4.4	확정측량 반영
	38	경서동 528-28답 일원	12,127.2	12,127.2	-	

☐ 복합유통시설용지 【변경없음】

4) 업무시설용지에 관한 계획 【변경】

☐ 업무시설용지 【변경】

○ 사유 : 확정측량 반영

구 분	번 호	위 치 (인천광역시 서구)	면 적 (㎡)			비 고
			기정	변경	증감	
계	-	12개소	404,998.3	404,773.9	감) 224.4	
업무 시설 용지	1	경서동 610-2답 일원	56,428.0	56,391.5	감) 36.5	확정측량 반영
	2	경서동 610-5답 일원	68,449.0	68,467.2	증) 18.2	확정측량 반영
	3	경서동 609-3답 일원	13,809.3	13,809.3	-	전체면적 28,143.7㎡
	4	경서동 608-2답 일원	26,177.0	26,148.4	감) 28.6	확정측량 반영
	5	경서동 608-9답 일원	34,322.0	34,291.9	감) 30.1	확정측량 반영
	6	경서동 618-6답 일원	11,351.0	11,336.1	감) 14.9	확정측량 반영
	7	경서동 628-6답 일원	7,351.0	7,347.8	감) 3.2	확정측량 반영
	8	경서동 634-10답 일원	34,321.0	34,301.5	감) 19.5	확정측량 반영
	9	경서동 628-2답 일원	26,177.0	26,124.6	감) 52.4	확정측량 반영
	10	경서동 633-3답 일원	10,541.0	10,530.3	감) 10.7	확정측량 반영
	11	경서동 632-7답 일원	61,703.0	61,690.8	감) 12.2	확정측량 반영
	12	경서동 632-5답 일원	54,369.0	54,334.5	감) 34.5	확정측량 반영

5) 산업시설용지에 관한 계획 【변경】

☐ R&D 및 첨단산업용지 【변경】

○ 사유 : 확정측량 반영

구 분	번 호	위 치 (인천광역시 서구)	면 적 (㎡)			비 고
			기정	변경	증감	
계	-	10개소	246,897.0	246,883.6	감) 13.4	
R&D 및 첨단 산업 용지	12	원창동 400-26전 일원	15,787.0	15,786.5	감) 0.5	확정측량 반영
	13	원창동 405-1전 일원	32,851.0	32,833.8	감) 17.2	확정측량 반영
	14	원창동 410-12전 일원	9,967.0	9,969.9	증) 2.9	확정측량 반영
	15	원창동 400-30전 일원	49,547.0	49,560.5	증) 13.5	확정측량 반영
	16	원창동 405-5전 일원	26,878.0	26,883.8	증) 5.8	확정측량 반영
	17	원창동 405-16잡 일원	38,870.0	38,854.1	감) 15.9	확정측량 반영
	18	원창동 400-16전 일원	26,408.0	26,394.0	감) 14.0	확정측량 반영
	19	원창동 400-22전 일원	25,748.0	25,758.6	증) 10.6	확정측량 반영
	20	원창동 400-19전 일원	13,869.0	13,865.9	감) 3.1	확정측량 반영
	21	원창동 400-19전 일원	6,972.0	6,976.5	증) 4.5	확정측량 반영

6) 투자유치용지에 관한 계획 【변경없음】

7) 관광·위락시설용지에 관한 계획 【변경없음】

8) 공공시설 설치에 관한 계획 【변경】

□ 도로 【변경】

○ 사유 : 확정측량반영, 도면오기 정정에 따른 중로1-445호선 분할, 일부 도로 2-④단계 조정

○ 총괄

■ 기정

류별		합계			1류			2류			3류		
		노선수	연장 (m)	면적 (㎡)	노선수	연장 (m)	면적 (㎡)	노선수	연장 (m)	면적 (㎡)	노선수	연장 (m)	면적 (㎡)
합계		47	37,687	838,713.0	25	11,019	255,137.0	12	13,905	377,229.0	10	12,763	188,259.0
자동차 전용 도로	계	2	5,603	183,586.0	1	1,419	43,422.0	1	4,184	140,164.0	-	-	-
	대로	2	5,603	183,586.0	1	1,419	43,422.0	1	4,184	140,164.0	-	-	-
일 반 도 로	계	39	31,596	632,411.0	20	9,163	207,345.0	11	9,721	237,065.0	8	12,712	188,001.0
	대로	10	8,960	270,613.0	3	1,500	53,998.0	4	6,023	180,690.0	3	1,437	35,925.0
	중로	26	22,282	358,258.0	14	7,309	149,807.0	7	3,698	56,375.0	5	11,275	152,076.0
	소로	3	354	3,540.0	3	354	3,540.0	-	-	-	-	-	-
보행자 전용 도로	계	6	488	4,628.0	4	437	4,370.0	-	-	-	2	51	258.0
	소로	6	488	4,628.0	4	437	4,370.0	-	-	-	2	51	258.0
가각 및 기타		-	-	18,088.0	-	-	-	-	-	-	-	-	-

주) 가각, 가감속차로 등 면적 포함, 광장90 중복결정면적포함

주) 제2외곽지하차도 상부공간 경관녹지 중복결정 면적 제외

■ 변경

류별		합계			1류			2류			3류		
		노선수	연장 (m)	면적 (㎡)	노선수	연장 (m)	면적 (㎡)	노선수	연장 (m)	면적 (㎡)	노선수	연장 (m)	면적 (㎡)
합계		46	37,138	831,584.5	25	10,616	213,147.0	11	13,759	335,727.7	10	12,763	181,607.7
자동차 전용 도로	계	2	5,603	120,861.0	1	1,419	18,900.7	1	4,184	101,960.3	-	-	-
	대로	2	5,603	120,861.0	1	1,419	18,900.7	1	4,184	101,960.3	-	-	-
일 반 도 로	계	38	31,047	604,862.0	20	8,760	189,821.3	10	9,575	233,767.4	8	12,712	181,273.3
	대로	10	8,764	253,684.6	3	1,304	39,484.1	4	6,023	178,203.5	3	1,437	35,997.0
	중로	26	22,118	349,620.1	15	7,291	148,779.9	6	3,552	55,563.9	5	11,275	145,276.3
	소로	2	165	1,557.3	2	165	1,557.3	-	-	-	-	-	-
보행자 전용 도로	계	6	488	4,759.4	4	437	4,425.0	-	-	-	2	51	334.4
	소로	6	488	4,759.4	4	437	4,425.0	-	-	-	2	51	334.4
가각 및 기타		-	-	101,102.1	-	-	-	-	-	-	-	-	-

주) 가각, 가감속차로 등 면적 포함, 광장90 중복결정면적포함

주) 제2외곽지하차도 상부공간 경관녹지 중복결정 면적 제외

○ 도로(변경)조서

구분	규 모				기 능	연장 (m)	기 점	종 점	사 용 형 태	주 요 경과지	최 초 결정일	비 고
	등급	류별	번호	폭원 (m)								
기정	대로	1	17	35	주간선 도 로	3,061 (558)	중로3-194 원창동434	광로3-3	일반도로		1986 9.29	
변경	대로	1	17	35	주간선 도 로	3,061 (362)	중로3-194 원창동434	광로3-3	일반도로		1986 9.29	
기정	대로	1	54	35	보조간선 도 로	1,142 (193)	중로3-269 경서동584	광로3-30 경서동608-11	일반도로	14호 공공공지	2006 11.21	
기정	대로	1	61	37	보조간선 도 로	749	중로3-269 경서동641-11	대로2-73 원창동433	일반도로	21호 근린공원	2006 11.21	대2-94 중복결정
기정	대로	1	63	30.6	주간선 도 로	4,544 (1,419)	서측구역계 (청라2매립지구)	원창동 31호광장	자 동 차 전용도로	심곡천	2006 11.21	
기정	대로	2	38	30	국지도로	1,129 (152)	광로3-9	광로2-4 원창동406-17	일반도로		2005 8.24	()는 사업구역내
기정	대로	2	67	30	보조간선 도 로	796	대로1-60 경서동633-2	대로1-54 경서동609-2	일반도로	3호 문화공원	2006 11.21	
기정	대로	2	73	30	주간선 도 로	4,241 (4,148)	대로1-17 원창동434	북측구역계 경서동514	일반도로	2호 근린공원	2006 11.21	()는 사업구역내
기정	대로	2	94	33.5	주간선 도 로	4,184	중로3-191 원창동431	북측구역계 경서동522-12	자동차 전용도로	3호 문화공원	2006 11.21	경관녹지62, 64, 65 중복결정
기정	대로	2	95	30	집산도로	927	중로3-269 경서동 541-10	대로2-73 경서동542-8	일반도로		2013 8.12	대2-94 중복결정
기정	대로	3	88	25	집산도로	962	대로1-60 경서동641-8	대로1-54 경서동601-2	일반도로	3호 문화공원	2006 11.21	
기정	대로	3	178	25	집산도로	242	대로2-67 경서동615-1	대로3-88 경서동612-6	일반도로	31호 주차장	2006 11.21	
기정	대로	3	179	25	집산도로	233	대로2-67 경서동629-1	대로3-88 경서동630-7	일반도로	32호 주차장	2006 11.21	
기정	중로	1	252	20	집산도로	357	광로3-30 경서동618-11	중로1-254 경서동618-4	일반도로	25호 주차장	2006 11.21	
기정	중로	1	253	20	집산도로	357	광로3-30 경서동628-11	중로1-254 경서동628-4	일반도로	27호 주차장	2006 11.21	
기정	중로	1	254	20	집산도로	680	대로1-60 경서동634-4	대로1-54 경서동608-4	일반도로	3호 문화공원	2006 11.21	
기정	중로	1	256	20	집산도로	245	중로3-270 경서동612-2	대로3-88 경서동612-6	일반도로	3호 문화공원	2006 11.21	대2-94 중복결정
기정	중로	1	258	20	집산도로	245	중로3-270 경서동630-3	대로3-88 경서동630-7	일반도로	3호 문화공원	2006 11.21	대2-94 중복결정
기정	중로	1	268	21.75	집산도로	1,081	중로3-269 경서동526	대로2-95 경서동542-40	일반도로		2006 11.21	대2-94중복결정
기정	중로	1	445	21	집산도로	1,948	대로2-38 원창동143-5	중로1-445 원창동405-19	일반도로		2010 5.12	
변경	중로	1	445	21	집산도로	1,552	대로2-38 원창동143-5	중로1-447 원창동405-11	일반도로		2010 5.12	
변경	중로	1	475	21	집산도로	378	중로1-447 원창동405-11	중로1-445 원창동405-19	일반도로		2010 5.12	
기정	중로	1	446	21	집산도로	369	중로1-447 원창동400-3	중로1-447 원창동400-10	일반도로		2010 5.12	
기정	중로	1	447	21	집산도로	348	중로1-51 원창동405-16	중로1-447 원창동399-23	일반도로		2010 5.12	
기정	중로	1	448	23.5	집산도로	471 (242)	광로2-4 원창동410-11	대로2-38 원창동143-7	일반도로		2010 5.12	()는 사업구역내
기정	중로	1	464	20	집산도로	170	중로1-268 경서동 528-5	중로1-465 경서동528-6	일반도로		2013 8.12	
기정	중로	1	465	20	집산도로	578	중로 3-270 경서동 533-20	중로 1-268 경서동 533-18	일반도로		2013 8.12	대2-94 중복결정
기정	중로	1	469	20	집산도로	664	중로3-270 원창동488-35	대로2-73 원창동578-3	일반도로		2014 7.29	대2-94 중복결정
기정	중로	1	474	24.6	국지도로	25	중로3-269	투자3-4	일반도로		2015 11.09	
기정	중로	2	390	15	국지도로	358	중로1-252 경서동618-10	중로1-254 경서동608-4	일반도로	25호 주차장	2006 11.21	
기정	중로	2	393	15	국지도로	358	중로1-253 경서동628-10	중로1-254 경서동634-4	일반도로	28호 주차장	2006 11.21	
기정	중로	2	402	15	국지도로	2,188	대로2-73 경서동531	대로2-73 경서동570	일반도로	2호 경관녹지	2006 11.21	
기정	중로	2	403	15	국지도로	16	중로2-402 경서동545	서측 구역계 경서동675	일반도로	2호 경관녹지	2006 11.21	

구분	규 모				기 능	연장 (m)	기 점	종 점	사 용 형 태	주 요 경과지	최 초 결정일	비 고
	등급	류별	번호	폭원 (m)								
기정	중로	2	404	15	국지도로	126	광로3-30 경서동548-11	경서동548-9	일반도로		2009 4.2	
기정	중로	2	405	15~18	국지도로	506	광로3-30 경서동548-12	경서동560-4	일반도로		2009 4.2	
기정	중로	3	191	12	보조간선 도 로	2,316 (1,423)	대로1-63 원창동431	광장(남청라IC) 원창동432	일반도로		2010 5.12	남청라IC 측도중복결정
기정	중로	3	193	12	보조간선 도 로	2,342 (1,447)	대로1-63 원창동402-8	광장(남청라IC) 원창동432	일반도로		2010 5.12	남청라IC 측도중복결정
기정	중로	3	268	13	국지도로	34	중로1-450 원창동143-13	원창동406-26	일반도로		2010 5.12	
기정	중로	3	269	14	보조간선 도 로	4,177	중로3-191 원창동431	북측구역계 경서동522-12	일반도로	3호 문화공원	2006 11.21	
기정	중로	3	270	14	보조간선 도 로	4,194	중로3-191 원창동431	북측구역계 경서동522-12	일반도로	3호 문화공원	2006 11.21	
기정	소로	1	35	10	국지도로	145	대로2-73 경서동643	서측 구역계 경서동509-17	일반도로		2006 11.21	
기정	소로	1	36	10	국지도로	20	중로2-402 경서동570-2	서측 구역계 경서동570-2	일반도로		2006 11.21	
기정	소로	1	37	10	특수도로	206 (30)	중로3-202 경서동584	중로1-231 경서동600-3	보행자 전용도로		2006 11.21	
기정	소로	1	49	10	특수도로	132	광로2-4 원창동400-18	중로1-445 원창동400-10	보행자 전용도로		2010 5.12	
기정	소로	1	50	10	특수도로	195	중로1-445 원창동400-18	중로1-447 원창동400-10	보행자 전용도로		2010 5.12	
기정	소로	1	51	10	특수도로	80	중로1-445 원창동400-19	원창동4-10	보행자 전용도로		2010 5.12	
기정	소로	3	92	6	특수도로	43 (27)	중로3-202 경서동583-1	소로1-1 경서동589	보행자 전용도로		2006 11.21	
기정	소로	3	228	4	특수도로	24	철도시설1 경서동519-22	북측구역계 경서동519-22	보행자 전용도로		2014 7.29	

□ 주차장 【변경】

○ 사유 : 확정측량 반영

구 분	번 호	위 치 (인천광역시 서구)	면 적 (㎡)			비 고
			기정	변경	증감	
계	-	4개소	22,280.0	22,259.8	감) 20.2	
주 차 장	25	경서동 618-8답 일원	8,306.0	8,294.7	감) 11.3	확정측량 반영
	28	경서동 628-8답 일원	8,306.0	8,301.7	감) 4.3	확정측량 반영
	31	경서동 615답 일원	2,834.0	2,827.6	감) 6.4	확정측량 반영
	32	경서동 629답 일원	2,834.0	2,835.8	증) 1.8	확정측량 반영

□ 복합환승센터 【변경】

○ 사유 : 확정측량 반영

구 분	번 호	위 치 (인천광역시 서구)	면 적(㎡)			비 고
			기정	변경	증감	
계	-	1 개 소	7,500.0	7,512.8	증) 12.8	
복 합 환 승 센 터	1	경서동 634답 일원	7,500.0	7,512.8	증) 12.8	확정측량 반영

□ 공원 【변경】

○ 사유 : 확정측량 반영

구 분	번 호	위 치 (인천광역시 서구)	면 적 (㎡)			비 고
			기정	변경	증감	
계	-	4개소	449,626.0	445,044.5	감) 4,581.5	
근린 공원	소 계	3개소	441,868.0	437,304.4	감) 4,563.6	
	2	경서동 산252-1임 일원	193,313.0	189,914.9	감) 3,398.1	해변공원 확정측량 반영
	3	경서동 산251-7임 일원	226,450.0	225,285.2	감) 1,164.8	노을공원 확정측량 반영
	32	원창동 400-8전 일원	22,105.0	22,104.3	감) 0.7	원창공원 확정측량 반영
소공원	소 계	1개소	7,758.0	7,740.1	감) 17.9	
	2	원창동 406-26전 일원	7,758.0	7,740.1	감) 17.9	갯말공원 확정측량 반영

□ 녹지 【변경】

○ 사유 : 확정측량 반영, 경관녹지12폐지, 완충녹지1 선형 변경

구 분	번 호	위 치 (인천광역시 서구)	면 적 (㎡)			비 고
			기정	변경	증감	
계	-	32개소 → 31개소	411,858.4	407,167.0	감) 4,691.4	
완충 녹지	소 계	15개소	320,385.8	319,787.1	감) 598.7	
	1	경서동 547-11답 일원	22,485.0	22,331.1	감) 153.9	선형 변경 확정측량 반영
	2	경서동 630-2답 일원	29,816.0	29,766.3	감) 49.7	확정측량 반영
	3	경서동 662-3전 일원	34,253.0	34,079.4	감) 173.6	확정측량 반영
	8	경서동 632-4답 일원	11,083.0	11,143.8	증) 60.8	확정측량 반영
	9	경서동 488-32임 일원	11,074.0	11,119.0	증) 45.0	확정측량 반영
	10	경서동 488-19잡 일원	4,494.0	4,510.7	증) 16.7	전체면적 7,789.6㎡ 확정측량 반영
	11	경서동 583-2답 일원	3,603.0	3,612.8	증) 9.8	확정측량 반영
	12	경서동 589-3답 일원	3,314.0	3,296.5	감) 17.5	전체면적 7,403.8㎡ 확정측량 반영
	13	경서동 519-8답 일원	14,906.0	14,908.3	증) 2.3	전체면적 54,047.5㎡ 확정측량 반영
	14	경서동 518-13답 일원	5,405.7	5,405.7	-	전체면적 8,250.7㎡
	15	경서동 537-2답 일원	99,436.3	99,436.3	-	전체면적 129,831.5㎡
	96	원창동 400전 일원	66,861.0	66,511.6	감) 349.4	확정측량 반영
	97	원창동 406-26전 일원	4,253.0	4,263.7	증) 10.7	확정측량 반영
	118	원창동 399-40도 일원	2,577.0	2,577.1	증) 0.1	확정측량 반영
경관 녹지	127	경서동 519-22도 일원	6,824.8	6,824.8	-	
	소계	16개소 → 15개소	86,265.6	82,169.8	감) 4,095.8	
	1	경서동 1514도 일원	1,506.0	1,496.9	감) 9.1	확정측량 반영
	3	경서동 563-1답 일원	4,516.0	4,411.9	감) 104.1	확정측량 반영
	12	원창동 431천 일원	1,321.0	-	감) 1,321.0	폐지 후 하천10으로 편입
	33	원창동 432제 일원	462.0	407.4	감) 54.6	확정측량 반영
	34	원창동 434제 일원	1,078.0	1,060.9	감) 17.1	확정측량 반영
	35	경서동 509-18임 일원	1,262.0	1,233.3	감) 28.7	확정측량 반영

구 분	번 호	위 치 (인천광역시 서구)	면 적 (㎡)			비 고
			기정	변경	증감	
	36	경서동 574-9답 일원	3,095.7	2,965.9	감) 129.8	확정측량 반영
	46	경서동 574-3답 일원	5,550.0	3,135.6	감) 2,414.4	확정측량 반영
	47	경서동 667-4전 일원	8,771.0	8,756.4	감) 14.6	확정측량 반영
	48	완창동 426전 일원	9,654.9	9,654.9	-	
	60	경서동 542-40답 일원	4,094.4	4,094.4	-	
	61	경서동 507전 일원	14,150.0	14,165.7	증) 15.7	확정측량 반영
	62	경서동 산253-1임 일원	9,663.8	9,663.8	-	
	64	경서동 641-6잡 일원	6,448.2	6,448.2	-	
	65	경서동 662전 일원	11,538.6	11,538.6	-	
	72	원창동 399-47도 일원	3,154.0	3,135.9	감) 18.1	확정측량 반영
연결누지	소계	1개소	5,207.0	5,210.1	증) 3.1	
	1	경서동 630답 일원	5,207.0	5,210.1	증) 3.1	확정측량 반영

☐ 광장 【변경없음】

☐ 공공공지 【변경】

○ 사유 : 확정측량 반영

구 분	번 호	위 치 (인천광역시 서구)	면 적 (㎡)			비 고
			기정	변경	증감	
계	-	12개소	24,749.7	24,715.8	감) 33.9	
공공 공지	1	경서동 601-1답 일원	1,388.0	1,400.8	증) 12.8	확정측량 반영
	2	경서동 609-4구 일원	3,846.0	3,824.4	감) 21.6	확정측량 반영
	3	경서동 615-1답 일원	284.9	284.9	-	
	4	경서동 629-1답 일원	435.4	435.4	-	
	5	경서동 633-2답 일원	2,897.0	2,886.8	감) 10.2	확정측량 반영
	6	경서동 641-5잡 일원	1,416.0	1,423.0	증) 7.0	확정측량 반영
	7	경서동 609-2답 일원	3,176.4	3,176.4	-	
	8	경서동 634답 일원	3,220.6	3,220.6	-	
	9	경서동 634-2답 일원	577.0	580.4	증) 3.4	확정측량 반영
	10	경서동 634-9답 일원	3,391.4	3,391.4	-	
	13	경서동 608-10답 일원	3,524.0	3,516.2	감) 7.8	확정측량 반영
	14	경서동 608-3답 일원	593.0	575.5	감) 17.5	확정측량 반영

☐ 전기공급설비 【변경】

○ 사유 : 확정측량 반영

구 분	번 호	위 치 (인천광역시 서구)	면 적 (㎡)			비 고
			기정	변경	증감	
계	-	2개 소	13,485.0	13,484.2	감) 0.8	
전기 공급 설비	2	경서동 642-1잡 일원	5,500.0	5,499.2	감) 0.8	확정측량 반영
	3	원창동 406-26전 일원	7,985.0	7,985.0	-	변 전 소

☐ 생활폐기물자동집하장 【변경】

○ 사유 : 확정측량 반영

구 분	번 호	위 치 (인천광역시 서구)	면 적 (㎡)			비 고
			기정	변경	증감	
계		1개소	2,610.0	2,616.2	증) 6.2	
생활폐기물 자동집하장	2	경서동 642-1잡 일원	2,610.0	2,616.2	증) 6.2	확정측량 반영

☐ 통신공급설비 【변경없음】

☐ 하천 【변경】

○ 사유 : 확정측량 반영

구분	번호	위 치 (인천광역시 서구)	면 적 (㎡)			비 고
			기정	변경	증감	
계	-	12 개 소	1,432,711.0	1,442,167.7	증) 9,456.7	
하 천	1	경서동 567천 일원	294,135.0	296,724.0	증) 2,589.0	확정측량 반영
	2	경서동 567천 일원	167,477.0	170,812.8	증) 3,335.8	확정측량 반영
	3	경서동 567천 일원	75,929.0	75,884.0	감) 45.0	확정측량 반영
	4	경서동 567천 일원	115,753.0	114,312.6	감) 1,440.4	확정측량 반영
	6	원창동 431-2천 일원	99,677.0	99,187.9	감) 489.1	전체면적 110,582.7㎡ 확정측량 반영
	7	원창동 431천 일원	69,486.0	70,737.9	증) 1,251.9	확정측량 반영
	8	원창동 402-8전 일원	83,261.0	84,606.9	증) 1,345.9	확정측량 반영
	9	원창동 403전 일원	66,324.0	67,585.1	증) 1,261.1	확정측량 반영
	10	경서동 671천 일원	59,619.0	61,780.4	증) 2,161.4	확정측량 반영
	11	원창동 431천 일원	373,290.0	372,782.7	감) 507.3	확정측량 반영
	12	원창동 431천 일원	25,402.0	25,402.5	증) 0.5	확정측량 반영
	13	경서동 672제 일원	2,358.0	2,350.9	감) 7.1	확정측량 반영

※ 교량부면적 제외

☐ 위험물저장 및 처리시설 【변경없음】

☐ 공공업무시설 【변경】

○ 사유 : 확정측량 반영

구 분	번 호	위 치 (인천광역시 서구)	면 적(㎡)			비 고
			기정	변경	증감	
계	-	1 개 소	12,336.0	12,330.8	감) 5.2	
공공 업무 시설	1	경서동 629-3답 일원	12,336.0	12,330.8	감) 5.2	전체면적 22,426.4㎡ 확정측량 반영

☐ 근린공공시설 【변경】

○ 사유 : 확정측량 반영

구 분	번 호	위 치 (인천광역시 서구)	면 적(㎡)			비 고
			기정	변경	증감	
계	-	6 개 소	9,670.0	9,670.9	증) 0.9	
근린 공공	1	경서동 618-3답 일원	1,950.0	1,951.3	증) 1.3	전체면적 3,001.4㎡ 확정측량 반영

시설	2	경서동 628-3답 일원	3,000.0	2,999.1	감) 0.9	확정측량 반영
	13	경서동 618-3답 일원	2,000.0	2,000.0	-	
	14	경서동 628-3답 일원	2,000.0	1,999.6	감) 0.4	확정측량 반영
	15	경서동 43-1제 일원	360.0	360.5	증) 0.5	확정측량 반영
	18	경서동 358-1도 일원	360.0	360.4	증) 0.4	확정측량 반영

□ 문화·의료·복지시설 【변경】

○ 사유 : 확정측량 반영

구 분	번 호	위 치 (인천광역시 서구)	면 적 (㎡)			비 고
			기정	변경	증감	
계	-	1 개 소	12,307.0	12,237.5	감) 69.5	
문화의료 복지시설	1	경서동 615-3답 일원	12,307.0	12,237.5	감) 69.5	확정측량 반영

4. 법 제4조 제7항 규정에 의한 단계별 시행계획 【변경】

○ 사업 추진계획에 따른 사업의 시행기간

- 준공예정일 : 2019년 12월

○ 사업의 준공시점에 대해 “인천 경제자유구역 개발계획”상 개발사업 단계인 2단계로 구분

- 단계별 시행계획 : 2단계

○ 사업의 진행단계를 고려하여 사업시행단계 구분

- 2-①단계 : 주민 기 입주지역에 대해 2012년 12월 내 정상 준공

- 2-②단계 : 개발사업을 완료하여 2015년 12월에 준공

- 2-③단계 : 조성공사가 완료된 용지 및 공공시설 등에 대하여 2018년 12월 준공

- 2-④단계 : IHP 및 친환경복합단지 공사지연 구간, 투자유치용지 투자자 미확보에 따른 투자유치용지 계획 변경 유연성 확보 필요 구간, 각 사업시행자별(화훼단지, 로봇랜드, 투자2블럭) 사업추진 지연구간은 2019년 12월에 준공

- 시행자별 사업계획, 단지조성공사 수행여건(토량확보 등)을 고려하여 2-①단계, 2-②단계, 2-③단계, 2-④단계로 구분

○ 사유 : 2-3단계 준공구간 변경 및 확정측량결과 반영

단계별 시행계획		시행자	면적(㎡)			목표년도	비고
			기정	변경	증감		
2단계	계	-	17,807,073.5	17,805,965.4	감) 1,108.1	2019년	
	2-①단계	한국토지주택공사	4,696,704.0	4,696,704.0	-	2012년	
	2-②단계	인천광역시	1,500.0	1,500.0	-	2015년	
		한국토지주택공사	4,105,753.4	4,105,753.4	-		
	2-③단계	한국토지주택공사	4,219,297.3	4,212,018.0	감) 7,279.3	2018년	
		인천광역시	246,900.0	246,900.0	-		
	2-④단계	한국토지주택공사	2,487,640.5	2,493,811.7	증) 6,171.2	2019년	
		한국농어촌공사	419,180.6	419,180.6	-		
		인천광역시	1,630,097.7	1,630,097.7	-		

- 2-③단계 중 경제자유구역개발사업의 효율적 추진을 위해 조성 및 공급이 완료되어 사업 준공이 필요한 부지 및 시설 등에 대하여 일부준공 조치를 위하여 실시계획에 반영 (경제자유구역개발지침 제47조)

○ 사유 : 2-3단계 준공구간 변경 및 확정측량결과 반영

단계별 시행계획		면적(㎡)			목표년도	비고
		기정	변경	증감		
2단계	계	17,807,073.5	17,805,965.4	감) 1,108.1	2019년	
	2-①단계	4,696,704	4,696,704.0	-	2012년	기준공
	2-②단계	4,107,253.4	4,107,253.4	-	2015년	기준공
	2-③단계	4,466,197.3	4,458,918.0	감) 7,279.3	2018년	
	2016년 일부준공	183,747.0	183,747.0	-	2016년	기준공
	2017년 일부준공	785,326.2	785,326.2	-	2017년	기준공
	2018년 일부준공	3,497,124.1	3,489,844.8	감) 7,279.3	2018년	준공
	2-④단계	4,536,918.8	4,543,090.0	증) 6,171.2	2019년	준공예정

■ 2-③단계 개발사업 단계별 구분(변경)도 (2-③단계 일부준공) (S=10,000) : 게재생략 【변경】

5. 도시관리계획 결정(변경) 조서 : 불임6 【변경】

6. 지구단위계획 : 불임7 【변경】

7. 법 제11조 규정에 의하여 의제되는 인·허가 등이 있는 경우 그 내용 및 서류 【변경】

- 법 제11조 ①항 33호에 의한 IHP도시첨단산업단지 실시계획 : 불임10 【변경】

8. 개발사업 시행자의 성명 및 주소 【변경없음】

9. 위치도 · 계획평면도(S=1/10,000) : 게재생략 【변경】

10. 용지도(S=1/2,400) · 단면도 및 공사설명서 등 실시설계 도서 : 게재생략 【변경】

11. 자금계획 및 이를 증명할 수 있는 서류 【변경없음】

12. 개발사업 시행지역안의 토지 등의 매수 · 보상계획 및 주민의 이주대책에 관한 서류 【변경없음】

13. 개발사업으로 조성되는 토지 및 시설의 사용 · 수익 · 관리 및 처분에 관한 계획서 【변경】

가. 근거규정 【변경없음】

나. 조성토지 처분방법 및 가격기준 【변경없음】

다. 처분대상자의 자격기준 【변경없음】

라. 처분시기 및 투기방지대책 【변경없음】

마. 대금(선수금) 납부에 관한사항 【변경없음】

바. 토지용도별 세부처분계획 【변경】

처 분 대 상 토 지					처분 착수 시기	처분대상자 자격요건	처분방법 및 조건	처분가격 결정방법
구분		면적 (㎡)						
		기정	변경	증감				
합 계		4,466,197.3	4,458,918.0	감) 7,279.3	-	-	-	-
공공 시설 용지	전기공급설비	13,485.0	13,484.2	감) 0.8	2005	한국전력	수의계약	감정가격
	통신공급설비	69.0	69.0	-	2016	실수요자	수의계약	감정가격
	주유소	2,044.8	2,044.8	-	2007	실수요자	경쟁입찰	낙찰가격
	주차장	22,280.0	22,259.8	감) 20.2	2013	외국인투자자, 국가·지자체	경쟁입찰 수의계약	낙찰가격 감정가격이하 (조성원가이하)

처 분 대 상 토 지					처분 착수 시기	처분대상자 자격요건	처분방법 및 조건	처분가격 결정방법	
구분		면적 (㎡)							
		기정	변경	증감					
공 용 시 설	복합환승센터	7,500.0	7,512.8	증) 12.8	2010	국가·지자체공공기관 지방공사	수의계약	조성원가 또는 감정가격이하	
						실수요자	경쟁입찰	낙찰가격	
		공공업무시설	12,336.0	12,330.8	감) 5.2	2007	국가·지자체	수의계약	조성원가 또는 감정가격이하
		근린공공시설	8,950.0	8,950.0	-	2007	국가·지자체	수의계약	조성원가 또는 감정가격이하
						실수요자	경쟁입찰	낙찰가격	
	문화·체육·복지시설	12,307.0	12,237.5	감) 69.5	2009	국가·지자체, 외국인투자자	수의계약	조성원가 또는 감정가격이하	
						실수요자	경쟁입찰	낙찰가격	
	근린공공시설 (공촌천·심곡천 수문관리동 (공공15, 공공18))	720.0	720.9	증) 0.9	준공시	관리기관	무상양여	무상양여	
		공원	449,626.0	445,044.5					감) 4,581.5
		녹지	411,858.4	407,167.0					감) 4,691.4
		공공공지	24,749.7	24,715.8					감) 33.9
		도로	706,151.4	699,022.9					감) 7,128.5
		생활폐기물 자동집하장	2,610.0	2,616.2					증) 6.2
		하천	1,432,711.0	1,442,167.7					증) 9,456.7
		광장 (남청라IC)	201,242.4	201,242.4		-	국가·지자체	수의계약	관계기관 협의결과에 의함
		도로 (제2외곽순환고속도로) (※교량부, 측도 제외)	132,561.6	132,561.6		-			
업 무 시 설 용 지	업무시설용지	404,998.3	404,773.9	감) 224.4	2013	외국인투자자	수의계약	감정가격이하 (조성원가이하)	
						실수요자	경쟁입찰	낙찰가격	
상 업 시 설 용 지	복합유통시설용지	163,362.4	163,362.4	-	2013	외국인투자자	수의계약	감정가격이하 (조성원가이하)	
					2006	실수요자	경쟁입찰	낙찰가격	
	상업시설용지	44,232.2	44,245.1	증) 12.9	※ 외국인투자자 : 수의계약, 감정가격이하 또는 조성원가이하 공급 가능 ※ 생활대책대상자 : 수의계약, 감정가격 공급 ※ 시·도지사가 외국인투자유치나 경제자유구역의 활 성화를 위하여 필요하다고 인정하는 경우 및 관계법 령에 따라 수의계약으로 공급할 수 있는 경우 업무 용지에 한하여 수의계약의 방법에 따라 공급 가능				
산 업 시 설 용 지	R&D 및 첨단산업용지 (장기임대 포함)	188,292.0	188,293.4	증) 1.4	2013	외국인투자자	추첨 또는 수의계약	감정가격 이하 (조성원가 이하)	
						실수요자	추첨	조성원가 기준	
						※ 시·도지사가 외국인투자유치나 경제자유구 역의 활성화를 위하여 필요하다고 인정하는 경우 및 관계법령에 따라 수의계약으로 공 급할 수 있는 경우 R&D 및 첨단산업용지에 한하여 수의계약의 방법에 따라 공급할수 있도록 함			

처분 대 상 토 지					처분 착수 시기	처분대상자 자격요건	처분방법 및 조건	처분가격 결정방법
구분		면적 (㎡)						
		기정	변경	증감				
	R&D 및 첨단산업용지 (첨단산업집적센터)	58,605.0	58,590.2	감) 14.8		실수요자	추첨	조성원가 기준
관광위락시설용지 - 골프장 (골프장내주택단지)		132,425.3	132,425.3	-	2006	※ 외국인투자자 및 외국교육기관, 외국인학교설립자 : 수의계약 - 분양 : 감정가격이하 또는 조성원가 이하 - 임대 : 감정가격이하 또는 조성원가 이하 ※ 국가·지자체 : 관계기관 협의결과에 의함		
투자유치용지		33,079.8	33,079.8	-				

주) 1. 실시계획승인후 개발계획 및 실시계획이나 지구단위계획 변경승인 등으로 공급토지의 위치, 공급규모, 면적 등 경미한 사항의 변경이 수반되는 경우 동 사항이 기본적인 처분계획승인 내용에 부합되는 때에는 별도의 처분계획변경승인을 득하지 않고 본건 승인내용에 준하여 시행함.

14. 환경영향평가법 제22조 규정에 의한 환경보전방안 : 게재생략 【변경】

15. 문화재 보존대책에 관한 서류 【변경없음】

16. 공공시설 등의 설치·이전·철거 및 귀속·이관·양여 등에 관한 조서 및 계획서 : 게재생략 【변경】

17. 수용할 토지 등의 소재지·지번 및 지목, 면적, 소유권 및 소유권외의 권리명세와 그 소유자 및 권리자의 성명·주소를 기재한 서류 : 붙임1 준용 【변경】

18. 존치하고자 하는 기존 공장이나 건축물 등의 명세서 【변경없음】

19. 교통시설계획 및 교통처리계획 : 게재생략 【변경】

V. 인천경제자유구역 청라국제도시 2-④단계 실시계획 변경

◆ 변경사유

- 친환경복합단지 크린넷 제외 사항 반영
- 복합용지 건축물 용도(허용용도) 추가
- 공촌하수처리시설 증설을 위한 하수도2 신설
- 관련법 변경에 따른 허용용도 명칭 조정

1. 개발사업을 시행하고자 하는 위치 및 면적 【변경】

- 사유 : 2-3단계 확정측량결과 반영 및 도로 일부 단계 조정

구분	위치 및 면적			비고
	기정	변경	증감	
위 치	인천광역시 서구 연희동, 원창동 일원			
면 적	4,536,918.8㎡	4,543,090.0㎡	증) 6,171.2㎡	

2. 개발사업 시행기간 【변경없음】

3. 소요토지의 확보 및 이용계획 【변경】

가. 소요토지 확보계획 【변경없음】

나. 토지이용에 관한 계획 【변경】

1) 토지이용계획 【단계신설】

○ 사유 : 도로 일부 단계 조정 및 선형변경

구 분		면 적(m ²)			구성비(%)	비 고
		기정	변경	증감		
상업 시설 용지	상업시설용지	107,415.8	107,415.8	-	2.4	
	지원시설용지	63,989.0	63,989.0	-	1.4	
	복합용지	33,058.0	33,058.0	-	0.7	
	소 계	204,462.8	204,462.8	-	4.5	
업무시설용지		16,430.0	16,430.0	-	0.4	
연구교육 및 문화시설용지		506,974.0	506,974.0	-	11.1	
산업 시설 용지	화훼산업용지	101,462.9	101,462.9	-	2.2	
	R&D 및 첨단산업용지	466,498.7	466,498.7	-	10.3	
	로봇산업 진흥시설용지	46,677.0	46,677.0	-	1.0	
	소 계	614,638.6	614,638.6	-	13.5	
관광 위락 시설 용지	유 원 지	387,607.0	387,607.0	-	8.5	
	휴 양 용 지	124,809.7	124,809.7	-	2.8	
	소 계	512,416.7	512,416.7	-	11.3	
공공 시설 용지	도 로	461,567.1	470,307.2	증) 8,740.1	10.3	
	공 원	65,742.5	65,742.5	-	1.4	
	녹 지	536,759.8	536,759.8	-	11.8	
	광 장	7,348.0	7,348.0	-	0.2	
	공 공 공 지	34,228.0	34,228.0	-	0.8	
	주 차 장	79,749.3	79,749.3	-	1.8	
	공영차고지	18,590.0	18,590.0	-	0.4	
	생활폐기물자동집하장	2,935.0	2,935.0	-	0.1	
	가스공급설비	39,635.0	39,635.0	-	0.9	
	체육시설	33,813.0	33,813.0	-	0.7	
	소 계	1,280,367.7	1,289,107.8	증) 8,740.1	28.4	
투자유치용지		1,188,266.0	1,188,266.0	-	26.1	
유 보 지		213,363.0	210,794.1	감) 2,568.9	4.7	
합 계		4,536,918.8	4,543,090.0	증) 6,171.2	100.0	

- 2) 상업시설용지에 관한 계획 【변경없음】
- 3) 업무시설용지에 관한 계획 【변경없음】
- 4) 연구교육 및 문화시설용지에 관한 계획 【변경없음】
- 5) 산업시설용지에 관한 계획 【변경없음】
- 6) 투자유치용지에 관한 계획 【변경없음】

7) 관광·위락시설용지에 관한 계획 【변경없음】

8) 공공시설 설치에 관한 계획 【변경】

□ 도로 【변경】

○ 사유 : 일부도로 단계 조정 및 선형 변경

■ 기정

류 별		합계			1류			2류			3류		
		노선수	연장 (m)	면적 (㎡)	노선수	연장 (m)	면적 (㎡)	노선수	연장 (m)	면적 (㎡)	노선수	연장 (m)	면적 (㎡)
합계		54	20,067.0	461,567.1	19	7,008.0	164,188.0	19	4,443.0	118,351.0	16	8,616.0	155,989.0
자동차 전용 도로	계	1	913.0	24,651.0	-	-	-	-	-	-	1	913.0	24,651.0
	대로	1	913.0	24,651.0	-	-	-	-	-	-	1	913.0	24,651.0
일 반 도 로	계	44	18,382.0	405,187.0	18	6,836.0	162,468.0	12	3,920.0	111,843.0	14	7,626.0	130,876.0
	광로	3	1,438.0	68,180.0	-	-	-	1	1,066.0	53,300.0	2	372.0	14,880.0
	대로	8	3,153.0	88,905.0	3	519.0	18,165.0	3	590.0	19,640.0	2	2,044.0	51,100.0
	중로	33	13,791.0	248,102.0	15	6,317.0	144,303.0	8	2,264.0	38,903.0	10	5,210.0	64,896.0
보행자 전용 도로	계	9	772.0	8,690.0	1	172.0	1,720.0	7	523	6,508.0	1	77.0	462.0
	중로	3	332.0	4,980.0	-	-	-	3	332.0	4,980.0	-	-	-
	소로	6	440.0	3,710.0	1	172.0	1,720.0	4	191.0	1,528.0	1	77.0	462.0
가각 및 기타		-	-	23,039.1	-	-	-	-	-	-	-	-	-

주) 가각, 가감속차로 등 면적 포함, 광장90 중복결정면적포함

주) 제2외곽지하차도 상부공간 경관녹지 중복결정 면적 제외

■ 변경

류 별		합계			1류			2류			3류		
		노선수	연장 (m)	면적 (㎡)	노선수	연장 (m)	면적 (㎡)	노선수	연장 (m)	면적 (㎡)	노선수	연장 (m)	면적 (㎡)
합계		57	20,598	470,307.2	21	7,393	172,938.0	20	4,589	120,687.0	16	8,616	155,989.0
자동차 전용 도로	계	1	913	24,651.0	-	-	-	-	-	-	1	913	24,651.0
	대로	1	913	24,651.0	-	-	-	-	-	-	1	913	24,651.0
일 반 도 로	계	47	18,913	416,273.0	20	7,221	171,128.0	13	4,066	114,179.0	14	7,626	130,876.0
	광로	3	1,438	68,180.0	-	-	-	1	1,066	53,300.0	2	372	14,880.0
	대로	9	3,349	95,765.0	4	715	25,025.0	3	590	19,640.0	2	2,044	51,100.0
	중로	34	13,937	250,438.0	15	6,317	144,303.0	9	2,410	41,239.0	10	5,210	64,896.0
보행자 전용 도로	계	1	189	1,890.0	1	189	1,890.0	-	-	-	-	-	-
	중로	9	772	8,690.0	1	172	1,720.0	7	523	6,508.0	1	77	462.0
	소로	3	332	4,980.0	-	-	-	3	332	4,980.0	-	-	-
가각 및 기타		6	440	3,710.0	1	172	1,720.0	4	191	1,528.0	1	77	462.0

주) 가각, 가감속차로 등 면적 포함, 광장90 중복결정면적포함

주) 제2외곽지하차도 상부공간 경관녹지 중복결정 면적 제외

○ 도로(변경)조서

구분	구 모				기 능	연장 (m)	기 점	중 점	사 용 형 태	주 요 경과지	최 초 결정일	비 고
	등급	류별	번호	폭원 (m)								
기정	광로	2	4	50	주간선 도로	16,180 (1,066)	광로3-2	금곡동구역계	일반도로		1970 2.9	()는 사업구역내
기정	광로	3	3	40	주간선 도 로	1,804 (9)	대로 3-92 원창동 420-7	대로 1-17중점	일반도로		1970 2.9	()는 사업구역내
기정	광로	3	30	40~44	주간선 도 로	4,048 (363)	중로3-191 원창동403-22	북측 구역계 경서동516-1	일반도로	14호 근린공원	1970 2.9	()는 사업구역내
기정	대로	1	14	35	주간선 도 로	14,447 (5)	중로3-314 원창동 410-3	광로 2-7	일반도로		1986 9.29	()는 사업구역내
기정	대로	1	16	35	국지도로	1,655 (19)	광로 2-4	대로 3-93 원창동 420-7	일반도로		1986 9.29	()는 사업구역내
편입	대로	1	17	35	주간선 도 로	3,061 (196)	중로3-194 원창동434	광로3-3	일반도로		1986 9.29	()는 사업구역내
기정	대로	1	62	35	주간선 도 로	2,230 (495)	광로3-13	대로2-73 경서동514	일반도로	58호 광장	2006 11.21	()는 사업구역내
기정	대로	2	37	30	국지도로	1,429 (12)	대로 1-7	중로3-314 원창동 409	일반도로		1986 9.29	()는 사업구역내
기정	대로	2	73	30	주간선 도 로	4,241 (93)	대로1-17 원창동434	북측구역계 경서동514	일반도로	2호 근린공원	2006 11.21	()는 사업구역내
기정	대로	2	93	34	보조간선 도로	485	대로3-92 원창동420-2	중로3-193 원창동421	일반도로		2010 5.12	
기정	대로	3	92	25	보조간선 도로	1,705	광로2-4 원창동410-13	대로1-17 원창동433	일반도로		2006 11.21	
기정	대로	3	177	27~44.2 (27)	주간선 도로	4,501 (913)	광장505호	광장90호	자동차 전용도로		2012 5.07	()는 사업구역내
기정	대로	3	180	25	주간선 도로	339	중로1-444 원창동414-2	대로2-93 원창동420-3	일반도로		2014 7.29	
기정	중로	1	180	20~46	집산도로	862	중로3-192	중로3-유3	일반도로		2012 12.24	
기정	중로	1	443	23	집산도로	573	대로2-93 원창동420-3	대로2-93 원창동417-7	일반도로		2010 5.12	
기정	중로	1	444	21	보조간선 도로	1,588	광로2-4 원창동401-20	대로3-92 원창동416-5	일반도로		2010 5.12	
기정	중로	1	448	23.5	집산도로	471 (229)	광로2-4 원창동410-11	대로2-38 원창동143-7	일반도로		2010 5.12	()는 사업구역내
기정	중로	1	460	24	국지도로	451	중로2-751	소공원5	일반도로		2013 8.12	
기정	중로	1	461	24	집산도로	67	대로2-73	중로1-460	일반도로		2013 8.12	
기정	중로	1	462	24	집산도로	73	대로2-73	중로2-751	일반도로		2013 8.12	
기정	중로	1	463	24	국지도로	71	중로1-180	중로2-751	일반도로		2013 8.12	
기정	중로	1	466	20	집산도로	359	대로 2-95 경서동 542-20	중로 1-468 경서동 563-8	일반도로		2013 8.12	
기정	중로	1	467	20	집산도로	360	대로 2-95 경서동 541-3	중로 1-468 경서동 562-3	일반도로		2013 8.12	
기정	중로	1	468	20	집산도로	757	중로 3-270 경서동 562-8	대로 2-73 경서동 563-6	일반도로		2013 8.12	
기정	중로	1	470	20	집산도로	268	중로1-471	대로2-73	일반도로		2014 7.29	
기정	중로	1	471	20	집산도로	358	중로1-268	대로1-62	일반도로		2014 7.29	
기정	중로	1	472	20	집산도로	176	중로1-268	대로1-62	일반도로		2014 7.29	
기정	중로	1	473	20	집산도로	125	광로2-4 원창동410-12	중로1-448	일반도로		2014 7.29	
기정	중로	2	750	16.5	국지도로	76	중로1-448 원창동196-11	원창동196-1	일반도로		2010 5.12	
기정	중로	2	751	18	국지도로	535	중로1-462	중로1-462	일반도로		2013 8.12	
기정	중로	2	754	15	집산도로	447	대로2-73	중로2-402	일반도로		2014 7.29	
기정	중로	2	755	18	집산도로	241	중로1-471	대로2-73	일반도로		2014 7.29	
기정	중로	2	756	18	집산도로	429	중로1-471	중로1-472	일반도로		2014 7.29	

구분	규 모				기 능	연장 (m)	기 점	종 점	사 용 형 태	주 요 경과지	최 초 결정일	비 고
	등급	류별	번호	폭원 (m)								
기정	중로	2	757	18	집산도로	341	중로3-270	중로1-472	일반도로		2014 7.29	
기정	중로	2	758	15	집산도로	68	중로1-268	중로2-757	일반도로		2014 7.29	
기정	중로	2	760	16.5	국지도로	127	광로2-4 원창동410-12	중로1-448	일반도로		2014 7.29	
편입	중로	2	761	16	국지도로	146	광로3-30	시티타워	일반도로		2015 11.09	시티타워와 연계하여 개발
기정	중로	3	192	12	보조간선 도로	883	광장 원창동43	서측구역계 (청라2매립지구)	일반도로	22호 근린공원	2006 11.21	
기정	중로	3	194	12	보조간선 도로	892	서측구역계 (청라2매립지구)	광장 원창동43	일반도로	107호 완충녹지	2006 11.21	
기정	중로	3	266	13	국지도로	227	중로1-447 원창동410-12	중로1-448 원창동409-5	일반도로		2010 5.12	
기정	중로	3	267	13	국지도로	27	중로1-448 원창동409-6	원창동407-3	일반도로		2010 5.12	
기정	중로	3	310	14	집산도로	22	대로2-73	유원지1 내부 주차장1	일반도로		2013 8.12	
기정	중로	3	311	12	집산도로	1,062	중로3-192	인천로봇랜드 북측구역계	일반도로		2012 12.24	
기정	중로	3	313	13	국지도로	142	대로3-180 원창동421-7	대로2-93 원창동421-4	일반도로		2014 7.29	
기정	중로	3	314	13	국지도로	1,453	원창동414-2	대로3-180 원창동414-2	일반도로		2014 7.29	
기정	중로	3	315	13	국지도로	483	대로2-93 원창동420-4	대로3-180 원창동419	일반도로		2014 7.29	
기정	중로	3	316	12	국지도로	19	대로2-93 원창동420-4	대로3-180 원창동419	일반도로		2015 11.09	
편입	소로	1	73	10	국지도로	189	중로1-251	시티타워	일반도로		2015 11.09	시티타워와 연계하여 개발
기정	중로	2	752	15	특수도로	177	중로2-751	중로2-751	보행자 전용도로		2013 8.12	
기정	중로	2	753	15	특수도로	57	중로2-751	중로2-752	보행자 전용도로		2013 8.12	
기정	중로	2	759	15	특수도로	98	중로2-756	대로1-62	보행자 전용도로		2014 7.29	
기정	소로	1	74	10	특수도로	172	광장5	중로1-180	보행자 전용도로		2013 8.12	
기정	소로	2	16	8	특수도로	41	광로2-4 원창동410-10	중로3-266 원창동410-12	보행자 전용도로		2010 5.12	
기정	소로	2	17	8	특수도로	73	중로1-448 원창동410-12	중로3-266 원창동410-12	보행자 전용도로		2010 5.12	
기정	소로	2	18	8	특수도로	30	중로1-448 원창동410-12	중로3-266 원창동410-12	보행자 전용도로		2010 5.12	
기정	소로	2	19	8	특수도로	47	중로3-313 원창동432-3	완충녹지116 원창동432-3	보행자 전용도로		2010 5.12	
기정	소로	3	227	6	특수도로	77	대로2-73	중로1-460	보행자 전용도로		2013 8.12	

- ☐ 주차장 【변경없음】
- ☐ 공영차고지(자동차정류장) 【변경없음】
- ☐ 공원 【변경없음】
- ☐ 녹지 【변경없음】
- ☐ 광장 【변경없음】
- ☐ 공공공지 【변경없음】
- ☐ 가스공급설비 【변경없음】
- ☐ 하수도 【신설】

구 분	번 호	위 치 (인천광역시 서구)	면 적 (㎡)			비 고
			기정	변경	증감	
계	-	1 개 소	-	33,813.0 (-)	증) 33,813.0 (-)	(중복면적 제외)
하수도 시설	2	경서동 562답 일원	-	33,813.0 (-)	증) 33,813.0 (-)	(중복면적 제외) 체육시설 중복결정

☐ 생활폐기물자동집하장 【변경없음】

☐ 체육시설 【변경없음】

9) 유보지에 관한 계획 【변경】

○ 사유 : 확정측량 결과 반영, 일부도로 단계 조정

구 분	번 호	위 치 (인천광역시 서구)	면 적 (㎡)			비 고
			기정	변경	증감	
계	-	2개소	213,363.0	210,794.1	감) 2,568.9	
유 보 지	1	원창동 427전 일원	168,533.0	165,964.1	감) 2,568.9	확정측량 반영
	7	청라2지구 공유수면 매립사업지구	44,830.0	44,830.0		로봇랜드

4. 법 제4조 제7항 규정에 의한 단계별 시행계획 【변경】

○ 사업 추진계획에 따른 사업의 시행기간

- 준공예정일 : 2019년 12월

○ 사업의 준공시점에 대해 “인천 경제자유구역 개발계획”상 개발사업 단계인 2단계로 구분

- 단계별 시행계획 : 2단계

○ 사업의 진행단계를 고려하여 사업시행단계 구분

- 2-①단계 : 주민 기 입주지역에 대해 2012년 12월 내 정상 준공

- 2-②단계 : 개발사업을 완료하여 2015년 12월에 준공

- 2-③단계 : 조성공사가 완료된 용지 및 공공시설 등에 대하여 2018년 12월 준공

- 2-④단계 : IHP 및 친환경복합단지 공사지연 구간, 투자유치용지 투자자 미확보에 따른 투자유치용지 계획 변경 유연성 확보 필요 구간, 각 사업시행자별(화훼단지, 로봇랜드, 투자2블럭) 사업추진 지연 구간은 2019년 12월에 준공

- 시행자별 사업계획, 단지조성공사 수행여건(토량확보 등)을 고려하여 2-①단계, 2-②단계, 2-③단계, 2-④단계로 구분

○ 사유 : 2-3단계 준공구간 변경 및 확정측량 결과 반영

단계별 시행계획		시행자	면적(㎡)			목표년도	비고
			기정	변경	증감		
2단계	계	-	17,807,073.5	17,805,965.4	감) 1,108.1	2019년	
	2-①단계	한국토지주택공사	4,696,704.0	4,696,704.0	-	2012년	
	2-②단계	인천광역시	1,500.0	1,500.0	-	2015년	
		한국토지주택공사	4,105,753.4	4,105,753.4	-		
	2-③단계	한국토지주택공사	4,219,297.3	4,212,018.0	감) 7,279.3	2018년	
		인천광역시	246,900.0	246,900.0	-		
	2-④단계	한국토지주택공사	2,487,640.5	2,493,811.7	증) 6,171.2	2019년	
		한국농어촌공사	419,180.6	419,180.6	-		
		인천광역시	1,630,097.7	1,630,097.7	-		

5. 도시관리계획 결정(변경) 조서 : 불입8【변경】
6. 지구단위계획 : 불입9【변경】
7. 법 제11조 규정에 의하여 의제되는 인·허가 등이 있는 경우 그 내용 및 서류【변경】
 - 법 제11조 ①항 33호에 의한 IHP도시첨단산업단지 실시계획 (변경) 승인 : 불입10【변경】
8. 개발사업 시행자의 성명 및 주소【변경없음】
9. 위치도·계획평면도(S=1/10,000) : 게재생략【변경】
10. 용지도(S=1/2,400)·단면도 및 공사설명서 등 실시설계 도서 : 게재생략【변경】
11. 자금계획 및 이를 증명할 수 있는 서류【변경없음】
12. 개발사업 시행지역안의 토지 등의 매수·보상계획 및 주민의 이주대책에 관한 서류【변경없음】
13. 개발사업으로 조성되는 토지 및 시설의 사용·수익·관리 및 처분에 관한 계획서【변경】
 - 가. 근거규정【변경없음】
 - 다. 처분대상자의 자격기준【변경없음】
 - 라. 처분시기 및 투기방지대책【변경없음】
 - 마. 대금(선수금) 납부에 관한사항【변경없음】
 - 바. 토지용도별 세부처분계획【변경】
- 사유 : 확정측량 반영 및 일부 도로 단계 변경
 - 한국농어촌공사분【변경없음】
 - 인천광역시분(로봇랜드)【변경없음】
 - 인천광역시분(로봇랜드 외)【변경없음】
 - 한국토지주택공사분【변경】

처분대상토지				처분 시기	처분대상자 자격요건	처분방법 및 조건	처분가격 결정방법
구분	면적 (㎡)						
	기정	변경	증·감				
합계 (광장 중복결정면적 제외)	2,487,640.5	2,493,811.7	증) 6,171.2	-	-	-	-
지원시설용지	23,154.0	23,154.0	-	2013	외국인투자자	수의계약	감정가격이하 (조성원가이하)
					실수요자	경쟁입찰	낙찰가격
R&D 및 첨단산업용지 (장기임대 포함)	398,197.0	398,197.0	-	2013	외국인투자자	추첨 또는 수의계약	감정가격 이하 (조성원가 이하)
					실수요자	추첨	조성원가 기준
					※ 시·도지사가 외국인투자유치나 경제자유구역의 활성화를 위하여 필요하다고 인정하는 경우 및 관계법령에 따라 수의계약으로 공급할 수 있는 경우 R&D 및 첨단산업용지에 한하여 수의 계약의 방법에 따라 공급할수 있도록 함		
도로	313,623.6	322,363.7	증) 8,740.1	준공시	관리기관	무상양여	무상양여
공원	24,829.0	24,829.0	-	준공시	관리기관	무상양여	무상양여
녹지	468,558.9	468,558.9	-	준공시	관리기관	무상양여	무상양여
광장 (※ ()는 중복결정면적 포함시)	(47,832.0)	(47,832.0)	-	준공시	관리기관	무상양여	무상양여

처 분 대 상 토 지				처분 시기	처분대상자 자격요건	처분방법 및 조건	처분가격 결정방법
구분	면적 (㎡)						
	기정	변경	증·감				
공공공지	28,282.0	28,282.0	-	준공시	관리기관	무상양여	무상양여
생활폐기물자동집하장	2,935.0	2,935.0	-	준공시	관리기관	무상양여	무상양여
체육시설	33,813.0	33,813.0	-	2010	관리기관	무상양여	무상양여
공영차고지	18,590.0	18,590.0	-	2013	국가·지자체	수의계약	조성원가 또는 감정가격 이하
					실수요자	추첨	감정가격
주차장	40,859.0	40,859.0	-		실수요자	경쟁입찰	낙찰가격
					외국인투자자· 국가·지자체	수의계약	감정가격이하 (조성원가이하)
가스공급설비	39,635.0	39,635.0	-	2010	가스공사	수의계약	감정가격
투자유치용지	926,631.0	926,631.0	-	2006	※ 외국인투자자 및 외국교육기관, 외국인학교설립자 : 수의계약 - 분양 : 감정가격이하 또는 조성원가 이하 - 임대 : 감정가격이하 또는 조성원가 이하 ※ 국가·지자체 : 관계기관 협의결과에 의함		
유보지	168,533.0	165,964.1	감) 2,568.9	용도 미지정(향후 인허가 변경에 의함)			

주) 1. 실시계획승인후 개발계획 및 실시계획이나 지구단위계획 변경승인 등으로 공급토지의 위치, 공급규모, 면적 등 경미한 사항의 변경이 수반되는 경우 동 사항이 기본적인 처분계획승인 내용에 포함되는 때에는 별도의 처분계획변경승인을 득하지 않고 본건 승인내용에 준하여 시행함.

14. 환경영향평가법 제22조 및 제33조 규정에 의한 환경보전방안 : 게재생략 【변경】

15. 문화재 보존대책에 관한 서류 【변경없음】

16. 공공시설 등의 설치·이전·철거 및 귀속·이관·양여 등에 관한 조서 및 계획서 : 게재생략 【변경】

17. 수용할 토지 등의 소재지·지번 및 지목, 면적, 소유권 및 소유권외의 권리명세와 그 소유자 및 권리자의 성명·주소를 기재한 서류 : 【변경없음】

18. 존치하고자 하는 기존 공장이나 건축물 등의 명세서 【변경없음】

19. 교통시설계획 및 교통처리계획 : 게재생략 【변경】

V. 승인관련 지형도면

○ 지형도면 : 게재생략

VI. 관련 도서의 열람

○ 「경제자유구역의 지정 및 운영에 관한 특별법」 제10조의 규정, 「국토의 계획 및 이용에 관한 법률」 제32조, 동법 시행령 제27조와 『토지이용규제 기본법』 제8조 및 동법 시행령 제7조의 규정에 의한 관계도면은 인천경제자유구역청 영종청라개발과(032-453-7612), 한국토지주택공사 청라영종사업본부(032-540-1723)에서 열람 가능

○ 「토지이용규제기본법」 제8조 및 동법 시행령 제7조의 규정에 의한 지형도면은 토지이용규제시스템(<http://luris.molit.go.kr>)에서 열람가능

붙임1 : 토지조서

■ 토지조서

○ 신인천 발전소 펜스 관련

연번	소재지	지목	공부면적(m ²)	제척면적(m ²)	소유자	비고
1	청라동 산5-4	임	46,062	251	LH	신인천 발전소 펜스
2	청라동 산5-7	임	24,396	562	LH	
3	청라동 1-1058	창	6,534	235.2	LH	
4	청라동 1-674	구	2,739.3	50.6	농림부	
계			79,731.3	1,098.8		

○ IHP침범구간 남측 관련

연번	소재지	지목	면적(m ²)	침범면적(m ²)	소유자	비고
1	청라동 1-1294	잡	20,034	9.3	LH	옹벽 등
계			20,034	9.3		

※ 상기필지 외 변경사항없음

붙임2 : 인천경제자유구역 청라국제도시 2-①단계 실시계획(변경)도시관리계획 결정(변경)에 관한 사항

1. 도시관리계획(용도지역) 결정(변경) 조서

가. 인천광역시 도시관리계획(용도지역) 총괄조서 : 변경없음

나. 청라국제도시 2-② 도시관리계획(용도지역) 결정(변경)조서 : 변경없음

다. 청라국제도시 2-② 도시관리계획(용도지역) 결정(변경)사유서 : 변경없음

2. 지구단위계획에 대한 도시관리계획 결정(변경) 조서 **【변경없음】**3. 도시관리계획(도시계획시설) 결정(변경) 조서 **【변경】**

가. 교통시설 (변경없음)

나. 공간시설 (변경없음)

다. 유통·공급시설 (변경없음)

라. 공공문화체육시설 (변경)

1) 학교 (변경)

☐ 학교 결정(변경) 조서 **【변경】**

구분	도면 표시 번호	시설명	시설의 세 분	위 치 (인천광역시 서구)	면 적(m²)			최 초 결정일	비 고
					기정	변경	증감		
계			-	-	309,387.3	309,387.3		-	
기 정	3	학교	초등학교	경서동 604-7답 일원	11,850	11,850		2006.11.21	초2
폐 지	4	학교	고등학교	경서동 596답 일원	12,000.1	-	감) 12000.1	2006.11.21	고1
기 정	5	학교	중학교	경서동 596-4답 일원	11,000.9	11,000.9		2006.11.21	중2
기 정	6	학교	초등학교	경서동 605-6답 일원	10,564.6	10,564.6		2006.11.21	초3
기 정	7	학교	중학교	연희동 590-2잡 일원	11,999.6	11,999.6		2006.11.21	중3
기 정	8	학교	초등학교	연희동 587잡 일원	11,999.6	11,999.6		2006.11.21	초4
기 정	9	학교	고등학교	연희동 618-1도 일원	12,000	12,000		2006.11.21	고2
기 정	10	학교	고등학교	연희동 679-4잡 일원	12,000	12,000		2006.11.21	고3

기정	11	학교	초등학교	연희동 676갑 일원	12,000.3	12,000.3		2006.11.21	초5
기정	12	학교	중학교	연희동 666갑 일원	12,000	12,000		2006.11.21	중4
기정	13	학교	초등학교	경서동 637-4답 일원	10,000.1	10,000.1		2006.11.21	초6
기정	15	학교	초등학교	경서동 638-7답 일원	11,849.5	11,849.5		2006.11.21	초7
기정	16	학교	고등학교	경서동 639-4답 일원	11,999.9	11,999.9		2006.11.21	고5
기정	17	학교	초등학교	경서동 639-1답 일원	11,996.8	11,996.8		2006.11.21	초8
기정	19	학교	중학교	경서동 656-5전 일원	11,958.3	11,958.3		2006.11.21	중5
기정	20	학교	외국인학교	경서동 658-4전 일원	19,982.7	19,982.7		2006.11.21	외1
기정	21	학교	유치원	경서동 658-6전 일원	1,984.8	1,984.8		2006.11.21	유1
기정	22	학교	체육고등학교	경서동 542-3답 일원	66,000	66,000		2009.4.20	체1
기정	23	학교	외국인학교	경서동 547-12답 일원	46,200.1	46,200.1		2010.8.23	외2
신설	28	학교	초중통합학교	경서동 596답 일원	-	12,000.1	(증) 120001		초·중2

☐ 학교 결정(변경) 사유서

도면표시번호	시설명	변경내용	변경사유
4	학교	• 고등학교학교 폐지	• 초·중 통합학교 추진에 따른 폐지
28	학교	• 초중통합학교 신설	• 초·중 통합학교 추진에 따른 신설

2) 체육시설 (변경없음)

마. 방재시설 (변경없음)

바. 환경기초시설 (변경없음)

4. 관련도면

☐ 도시관리계획(용도지역) 결정(변경)도(S=1:5,000) : 게재생략

☐ 도시관리계획(도시계획시설) 결정(변경)도(S=1:5,000) : 게재생략

붙임3 : 인천경제자유구역 청라국제도시 2-①단계 실시계획(변경)지구단위계획 결정(변경)에 관한 사항

1. 지구단위계획구역에 대한 도시관리계획 결정(변경) 조서 : 붙임2 준용

2. 토지이용 및 시설에 관한 도시관리계획 결정(변경)조서 : 붙임2 준용

3. 획지 및 건축물에 관한 도시관리계획 결정(변경)조서 【변경】

가. 가구 및 획지의 규모와 조성에 관한 도시관리계획 결정(변경)조서 【변경】

※교육시설용지 외 변경없음

6) 교육시설용지 【변경】

■ 기정

도면번호	가구번호	면적(m ²)	획지		비고
			위치	면적(m ²)	
유1	-	1,984.8	인천광역시 서구 경서동 658-6전	1,984.8	
유2	-	799	인천광역시 서구 경서동 637-2답	799	
유3	-	1,384.1	인천광역시 서구 경서동 596-2답	1,384.1	
소계	3개소	4,167.9	-	4,167.9	
초2	-	11,850	인천광역시 서구 경서동 604-7답	11,850	
초3	-	10,564.6	인천광역시 서구 경서동 605-6답	10,564.6	
초4	-	11,999.6	인천광역시 서구 연희동 587갑	11,999.6	

도면번호	가구번호	면적(m ²)	획 지		비고
			위 치	면적(m ²)	
초5	-	12,000.3	인천광역시 서구 연희동 676잡	12,000.3	
초6	-	10,000.1	인천광역시 서구 경서동 637-4답	10,000.1	
초7	-	11,849.5	인천광역시 서구 경서동 638-7답	11,849.5	
초8	-	11,996.8	인천광역시 서구 경서동 639-1답	11,996.8	
소계	7개소	80,260.9	-	80,260.9	
중2	-	11,000.9	인천광역시 서구 경서동 596-4답	11,000.9	
중3	-	11,999.6	인천광역시 서구 연희동 590-2잡	11,999.6	
중4	-	12,000	인천광역시 서구 연희동 679-4잡	12,000	
중5	-	11,958.3	인천광역시 서구 경서동 656-5전	11,958.3	
소계	4개소	46,958.8	-	46,958.8	
고1	-	12,000.1	인천광역시 서구 경서동 596답	12,000.1	
고2	-	12,000	인천광역시 서구 연희동 618-1도	12,000	
고3	-	12,000	인천광역시 서구 연희동 666잡	12,000	
고5	-	11,999.9	인천광역시 서구 경서동 639-4답	11,999.9	
소계	4개소	48,000	-	48,000	
채1	-	66,000	인천광역시 서구 경서동 542-3답	66,000	
소계	1개소	66,000	-	66,000	
외1	-	19,982.7	인천광역시 서구 경서동 658-4전	19,982.7	
외2	-	46,200.1	인천광역시 서구 경서동 547-12답	46,200.1	
소계	2개소	66,182.8	-	66,182.8	
합계	21개소	311,570.4	-	311,570.4	

■ 변경

도면번호	가구번호	면적(m ²)	획 지		비고
			위 치	면적(m ²)	
유1	-	1,984.8	인천광역시 서구 경서동 658-6전	1,984.8	
유2	-	799	인천광역시 서구 경서동 637-2답	799	
유3	-	1,384.1	인천광역시 서구 경서동 596-2답	1,384.1	
소계	3개소	4,167.9	-	4,167.9	
초2	-	11,850	인천광역시 서구 경서동 604-7답	11,850	
초3	-	10,564.6	인천광역시 서구 경서동 605-6답	10,564.6	
초4	-	11,999.6	인천광역시 서구 연희동 587잡	11,999.6	
초5	-	12,000.3	인천광역시 서구 연희동 676잡	12,000.3	
초6	-	10,000.1	인천광역시 서구 경서동 637-4답	10,000.1	
초7	-	11,849.5	인천광역시 서구 경서동 638-7답	11,849.5	
초8	-	11,996.8	인천광역시 서구 경서동 639-1답	11,996.8	
소계	7개소	80,260.9	-	80,260.9	
중2	-	11,000.9	인천광역시 서구 경서동 596-4답	11,000.9	
중3	-	11,999.6	인천광역시 서구 연희동 590-2잡	11,999.6	
중4	-	12,000	인천광역시 서구 연희동 679-4잡	12,000	
중5	-	11,958.3	인천광역시 서구 경서동 656-5전	11,958.3	

도면번호	가구번호	면적(m ²)	획지		비고
			위치	면적(m ²)	
소계	4개소	46,958.8	-	46,958.8	
고2	-	12,000	인천광역시 서구 연희동 618-1도	12,000	
고3	-	12,000	인천광역시 서구 연희동 666잡	12,000	
고5	-	11,999.9	인천광역시 서구 경서동 639-4답	11,999.9	
소계	3개소	35,999.9	-	35,999.9	
채1	-	66,000	인천광역시 서구 경서동 542-3답	66,000	
소계	1개소	66,000	-	66,000	
외1	-	19,982.7	인천광역시 서구 경서동 658-4전	19,982.7	
외2	-	46,200.1	인천광역시 서구 경서동 547-12답	46,200.1	
소계	2개소	66,182.8	-	66,182.8	
초·중2	-	12,000.1	인천광역시 서구 경서동 596답	12,000.1	
소계	1개소	12,000.1	-	12,000.1	
합계	21개소	311,570.4	-	311,570.4	

나. 가구 및 획지의 규모와 조성에 관한 도시관리계획 결정(변경)도(S=1/5,000) : 게재생략【변경】

다. 건축물 용도·건폐율·용적률·높이·배치·형태·색채·건축선에 관한 도시관리계획 결정(변경)조서【변경】

※주상복합용지, 교육시설용지 외 변경없음

4) 주상복합용지【변경】

○ 사유 : 주상복합용지 주택유형, 평균평형 오기 정정

■ 기정

필지번호	주택유형(m ²)	필지면적		세대수	인구수	평균평형	최고층수	건폐율	용적률	비고
		(m ²)	(평)							
M1	85m ² 초과	69,205.6	20,934	1,163	3,152	38평	-	60%	310% (주거: 206%)	
M2	85m ² 초과	45,873.0	13,876	590	1,599	50평	-	60%	310% (주거: 206%)	
M3	85m ² 초과	48,543.1	14,684	616	1,669	50평	-	60%	310% (주거: 206%)	
M4	85m ² 초과	66,535.5	20,127	828	2,244	50평	-	60%	310% (주거: 206%)	
합 계		230,157.2	69,621	3,197	8,664	-	-	-	-	

주) 평균평형은 세대수 산정을 위하여 임의로 설정한 것으로 규제대상이 아님

주) 각 아파트 단지의 세대수는 개발계획에서 정한 세대수 이내로 하며(단, 세대수의 경우에는 3%이하의 초과세대수는 허용), 세대수 범위 내에서 주택유형을 조정하여 계획할 수 있다.

■ 변경

필지번호	주택유형(m ²)	필지면적		세대수	인구수	평균평형	최고층수	건폐율	용적률	비고
		(m ²)	(평)							
M1	60m ² ~85m ²	69,205.6	20,934	1,163	3,152	33평	-	60%	310% (주거: 206%)	
M2	85m ² 초과	45,873.0	13,876	590	1,599	50평	-	60%	310% (주거: 206%)	
M3	85m ² 초과	48,543.1	14,684	616	1,669	50평	-	60%	310% (주거: 206%)	
M4	85m ² 초과	66,535.5	20,127	828	2,244	50평	-	60%	310% (주거: 206%)	
합 계		230,157.2	69,621	3,197	8,664	-	-	-	-	

주) 평균평형은 세대수 산정을 위하여 임의로 설정한 것으로 규제대상이 아님

주) 각 아파트 단지의 세대수는 개발계획에서 정한 세대수 이내로 하며(단, 세대수의 경우에는 3%이하의 초과세대수는 허용), 세대수 범위 내에서 주택유형을 조정하여 계획할 수 있다.

6) 기타시설용지 【변경】

○ 사유 : 초·중 통합학교 추진에 따른 변경

■ 기 정

도면 번호	위 치	구분	계 획 내 용
초2~초8, 중2~중5, 고1~고3, 고5	초2~초8, 중2~중5, 고1~고3, 고5	허용 용도	• 초·중등교육법 제2조의 규정에 의한 초등학교, 중학교, 고등학교
		불허 용도	• 허용용도 이외의 용도
		건폐율	• 50% 이하
		용적률	• 200% 이하
		높이	-
		배치 및 건축선	• 학교시설의 경우 건축물은 가급적 남향배치를 권장한다.
		형태 및 외관	• 건축물의 외벽의 처리 - 건축물의 외벽의 재료 및 색상은 건물전면과 측·후면이 동일하거나 최소한 서로 조화를 이룰 수 있어야 한다. - 동일건축물에서 서로 다른 외벽재료를 사용할 경우에는 재료들간의 조화를 고려하여야 한다.

■ 변 경

도면 번호	위 치	구분	계 획 내 용
초2~초8, 중2~중5, 고2~고3, 고5, 초·중2	초2~초8, 중2~중5, 고2~고3, 고5, 초·중2	허용 용도	• 초·중등교육법 제2조의 규정에 의한 초등학교, 중학교, 고등학교
		불허 용도	• 허용용도 이외의 용도
		건폐율	• 50% 이하
		용적률	• 200% 이하
		높이	-
		배치 및 건축선	• 학교시설의 경우 건축물은 가급적 남향배치를 권장한다.
		형태 및 외관	• 건축물의 외벽의 처리 - 건축물의 외벽의 재료 및 색상은 건물전면과 측·후면이 동일하거나 최소한 서로 조화를 이룰 수 있어야 한다. - 동일건축물에서 서로 다른 외벽재료를 사용할 경우에는 재료들간의 조화를 고려하여야 한다.

라. 기타사항에 관한 도시관리계획 결정(변경)조서 【변경】

※ 교육시설용지 외 변경없음

6) 공공시설물 및 기타시설용지 【변경】

○ 사유 : 초·중 통합학교 추진에 따른 변경

■ 기 정

도면 번호	위 치	구분	계 획 내 용
초2~초8, 중2~중5, 고1~고3, 고5, 체1	초2~초8, 중2~중5, 고1~고3, 고5, 체1	차량출입 및 주차	• 차량출입구는 위계가 낮은 도로에서의 진입을 원칙으로 한다. • 진출입차량의 안전을 위해 교차로 및 인접대지로부터 10내지 20미터 이상 이격하여 차량진출입구간을 지정한다.
		대지내 조경	• 주간선도로 혹은 보조간선도로변에 건축물을 배치하는 경우 그 외곽부에 수림대를 설치하여 방음효과를 높이되, 주변가로와 동일수종을 식재하여 수목에 의한 독특한 가로경관이 창출될 수 있도록 한다. • 보행자전용도로변으로는 계절감을 느낄 수 있는 초화 및 지피류를 선정하여 식재하되 보행자전용도로와 가능한 동일 또는 유사수종을 식재한다. • 생활가로변에 면한 학교의 경우 쾌적한 보행환경 조성 및 가로미관 증진을 위하여 공공조경을 설치토록 한다.
		보행자 동선	• 차량 및 보행자를 위한 출입구 외에 1개 이상의 보행자 출입구를 권장하며, 주 출입구는 그 중 통행이 많은 곳으로 한다. • 위의 규정에 의하여 설치되는 보행자 출입구는 학생들의 접근방향을 고려하여 설치하되, 보행자 전용도로나 공원에 면한 학교의 경우에는 그와 연결되게 설치하도록 권장한다.

※ 별도의 경관계획을 통하여 제시된 경관관련 지침에 대해서는 이를 따르도록 한다.

변경

도면 번호	위 치	구분	계 획 내 용
초2~초8, 중2~중5, 고2~고3, 고5, 체1, 초·중2	초2~초8, 중2~중5, 고2~고3, 고5, 체1, 초·중2	차량출입 및 주차	<ul style="list-style-type: none"> 차량출입구는 위계가 낮은 도로에서의 진입을 원칙으로 한다. 진출입차량의 안전을 위해 교차로 및 인접대지로부터 10내지 20미터 이상 이격하여 차량진출입구간을 지정한다.
		대지내 조경	<ul style="list-style-type: none"> 주간선도로 혹은 보조간선도로변에 건축물을 배치하는 경우 그 외곽부에 수림대를 설치하여 방음효과를 높이되, 주변가도와 동일수종을 식재하여 수목에 의한 독특한 가로경관이 창출될 수 있도록 한다. 보행자전용도로변으로는 계절감을 느낄 수 있는 초화 및 지피류를 선정하여 식재하되 보행자전용도로와 가능한 동일 또는 유사수종을 식재한다. 생활가로변에 면한 학교의 경우 쾌적한 보행환경 조성 및 가로미관 증진을 위하여 공공조경을 설치토록 한다.
		보행자 동선	<ul style="list-style-type: none"> 차량 및 보행자를 위한 출입구 외에 1개 이상의 보행자 출입구를 권장하며, 주 출입구는 그 중 통행이 많은 곳으로 한다. 위의 규정에 의하여 설치되는 보행자 출입구는 학생들의 접근방향을 고려하여 설치하되, 보행자 전용도로나 공원에 면한 학교의 경우에는 그와 연결되게 설치하도록 권장한다.

※ 별도의 경관계획을 통하여 제시된 경관관련 지침에 대해서는 이를 따르도록 한다.

마. 건축물 및 기타사항에 관한 지구단위계획 결정(변경)도 (S=1/5,000) : 게재생략 【변경】

붙임4 : 인천경제자유구역 청라국제도시 2-②단계 실시계획(변경)도시관리계획 결정(변경)에 관한 사항

1. 도시관리계획(용도지역) 결정(변경) 조서 【변경없음】

2. 지구단위계획구역에 대한 도시관리계획 결정(변경) 조서 【변경없음】

3. 도시관리계획(도시계획시설) 결정(변경) 조서 【변경】

가. 교통시설 (변경없음)

나. 공간시설 (변경)

1) 공원 (변경)

□ 공원 결정(변경) 조서

구분	도면 번호	공원명	시설 의 세 분	위 치 (인 천 광역시 서 구)	면적(m²)			최 초 결정일	비 고
					기정	변경	변경후		
계			-	-	910,121.2 (875,177.3)	-	910,121.2 (875,177.3)	-	()는 도로중복 결정면적 제외시
소 계			-	-	143,957.0 (140,204.0)	-	143,957.0 (140,204.0)	-	()는 도로중복 결정면적 제외시
기정	3	공원	문화공원	경서동 618-1답	143,957.0 (140,204.0)	-	143,957.0 (140,204.0)	2010.5.12	()는 도로중복 결정면적 제외시
소 계			-	-	746,335.4 (715,144.5)	-	746,335.4 (715,144.5)	-	()는 도로중복 결정면적 제외시
기정	4	공원	근린공원	경서동 591-1답	43,329.7	-	43,329.7	2006.11.21	
기정	14	공원	근린공원	경서동 597-1답	690,573.9 (659,383.0)	-	690,573.9 (659,383.0)	2006.11.21	()는 도로 중복 결정면적 제외시
기정	28	공원	근린공원	경서동 519-1답	12,431.8	-	12,431.8	2006.11.21	
소 계			-	-	19,828.8	-	19,828.8	-	-

기정	1	공원	어린이공원	경서동 589-1답	1,974.2	-	1,974.2	2006.11.21	
기정	2	공원	어린이공원	경서동 599답	2,057.3	-	2,057.3	2006.11.21	
기정	3	공원	어린이공원	경서동 598-2답	2,531.6	-	2,531.6	2006.11.21	
변경	4	공원	어린이공원	경서동 603-2답	6,083.7	-	6,083.7	2006.11.21	형상변경
기정	5	공원	어린이공원	경서동 598-8답	2,007.8	-	2,007.8	2006.11.21	
기정	15	공원	어린이공원	경서동 669-1전	2,580.4	-	2,580.4	2011.08.01	
기정	16	공원	어린이공원	경서동 660-1전	2,593.8	-	2,593.8	2011.08.01	

☐ 공원 결정(변경) 사유서

도면표시번호	시설명	변경내용	변경사유
4	어린이공원	• 형상변경	• 어린이공원4 형상변경에 따른 형상변경

2) 녹지 (변경없음)

3) 공공공지 (변경없음)

다. 공공문화체육시설 (변경)

1) 학교 (변경)

☐ 학교 결정(변경) 조서

구분	도면 표시 번호	시설명	시설의 세 분	위 치 (인천광역시 서구)	면적(㎡)			최 초 결정일	비 고
					기정	변경	변경후		
계			-	-	45,984.5	-	45,984.5	-	
기정	14	학교	고등학교	경서동 637답	11,998.8	-	11,998.8	2006.11.21	고4
기정	18	학교	초등학교	경서동 656-2전	11,003.1	-	11,003.1	2006.11.21	초9
변경	26	학교	유치원	경서동 901-5답 일원	1,982.6	-	1,982.6	2018.1.22	유4 형상변경
기정	27	학교	초중 통합학교	경서동 603-4답 일원	21,000.0	-	21,000.0	2018.1.22	초중통합학교1

☐ 학교 결정(변경) 사유서

도면표시번호	시설명	변경내용	변경사유
26	유치원	• 형상변경	• 일조확보와 보다 효율적인 시설배치를 위해 세로형 직사각형 형태로 변경 (면적변경없음)

라. 방재시설 (변경없음)

4. 관련도면

☐ 도시관리계획(용도지역) 결정(변경)도(S=1:5,000) : 게재 생략

☐ 도시관리계획(도시계획시설) 결정(변경)도(S=1:5,000) : 게재 생략

붙임5 : 인천경제자유구역 청라국제도시 2-②단계 실시계획(변경)지구단위계획 결정(변경)에 관한 사항

1. 지구단위계획구역에 대한 도시관리계획 결정(변경) 조서 : 붙임4 준용

2. 토지이용 및 시설에 관한 도시관리계획 결정(변경)조서 : 붙임4 준용

3. 획지 및 건축물에 관한 도시관리계획 결정(변경)조서 【변경】

가. 가구 및 획지의 규모와 조성에 관한 도시관리계획 결정(변경)조서 【변경】

- 1) 단독주택용지(변경없음)
- 2) 근린생활시설용지(변경없음)
- 3) 공동주택 및 주상복합용지(변경없음)
- 4) 상업시설용지(변경없음)
- 5) 업무시설용지(변경없음)
- 6) 공공시설용지(변경)
- 가) 공공업무시설용지(변경)

■ 기 정

도면번호	가구번호	면적(㎡)	획 지		비고
			위치	면적(㎡)	
청1	①		-2	10,095.6	세무서
-	-	10,095.6	-	10,095.6	-

※ 청1 - 1획지 2-③단계

■ 변 경

○ 사유 : 서인천세무서 및 인천서구선거관리위원회 신축부지 획지분할

도면번호	가구번호	면적(㎡)	획 지		비고
			위치	면적(㎡)	
청1	①	8,445.6	-2	8,445.6	세무서
		1,650.0	-3	1,650.0	선거관리위원회
-	-	10,095.6	-	10,095.6	-

※ 청1 - 1획지 2-③단계

나) 근린공공시설용지(변경없음)

- 7) 학교시설용지(변경)
- 가) 초등학교(변경없음)
- 나) 고등학교(변경없음)
- 다) 초·중통합학교(변경없음)
- 라) 유치원(변경)

■ 기 정

도면번호	가구번호	면적(㎡)	획 지		비고
			위치	면적(㎡)	
유4	-	1,982.6	인천광역시 서구 경서동 901-5답	1,982.6	
-	1개소	1,982.6	-	1,982.6	

■ 변 경

○ 사유 : 일조권확보, 부지활용효율성 제고(면적변경없는 형상변경)

도면번호	가구번호	면적(㎡)	획 지		비고
			위치	면적(㎡)	
유4	-	1,982.6	인천광역시 서구 경서동 901-5답	1,982.6	
-	1개소	1,982.6	-	1,982.6	형상변경

8) 기타시설용지(변경없음)

나. 가구 및 획지의 규모와 조성에 관한 도시관리계획 결정(변경)도(S=1/5,000) : 게재생략

- 다. 건축물 용도·건폐율·용적률·높이·배치·형태·색채·건축선에 관한 도시관리계획 결정(변경)조서 【변경없음】
- 라. 기타사항에 관한 도시관리계획 결정(변경)조서 【변경없음】
- 마. 건축물 및 기타사항에 관한 지구단위계획 결정(변경)도 (S=1/5,000) : 게재생략

붙임6 : 인천경제자유구역 청라국제도시 2-③단계 실시계획(변경)도시관리계획 결정(변경)에 관한 사항

1. 도시관리계획(용도지역) 결정(변경) 조서

- 가. 인천광역시 도시관리계획(용도지역) 총괄조서 : 붙임2 준용
- 나. 청라국제도시 2-③ 도시관리계획(용도지역) 결정(변경)조서

용도지역	용도지역 세분	면적 (㎡)			구성비(%)	비고
		기정	변경	변경후		
총	계	4,466,197.3	4,456,393.5	감) 7,279.3	100.0	
주거지역	계	149,578.2	149,578.2	-	3.3	
	1종전용주거지역	14,885.0	14,885.0	-	0.3	
	1종일반주거지역	7,401.0	7,401.0	-	0.2	
	2종일반주거지역	6,273.0	6,273.0	-	0.1	
	3종일반주거지역	32,219.1	32,219.1	-	0.7	
	준주거지역	88,800.1	88,800.1	-	2.0	
상업지역	계	730,499.2	710,716.6	감) 19,782.6	16.0	
	일반상업지역	46,731.2	26,948.6	감) 19,782.6	0.6	오기 정정
	중심상업지역	683,768.0	683,768.0		15.3	
공업지역	계	450,423.0	450,413.7	감) 9.3	10.1	
	일반공업지역	272,148.6	272,139.3	감) 9.3	6.1	구역계 변경
	준공업지역	178,274.4	178,274.4	-	4.0	
녹지지역	자연녹지지역	3,135,696.9	3,148,209.5	증) 12,512.6	70.6	오기 정정, 단계 조정

다. 청라국제도시 2-③ 도시관리계획(용도지역) 결정(변경)사유서

도면 표시번호	위치	용도지역		면적 (㎡)	결정(변경)사유
		기정	변경		
-	인천광역시 서구 연희동, 원창동 일원	제1종전용주거	제1종전용주거	14,885.0	·확정측량에 따른 구역계 변경, 단계 조정
		제1종일반주거	제1종일반주거	7,401.0	
		제2종일반주거	제2종일반주거	6,273.0	
		제3종일반주거	제3종일반주거	32,219.1	
		준주거지역	준주거지역	88,800.1	
		일반상업지역	일반상업지역	26,948.6	
		중심상업지역	중심상업지역	683,768.0	
		일반공업지역	일반공업지역	272,139.3	
		준공업지역	준공업지역	178,274.4	
		자연녹지지역	자연녹지지역	3,148,209.5	

2. 지구단위계획구역에 대한 도시관리계획 결정(변경) 조서

- 가. 지구단위계획구역에 대한 도시관리계획 결정(변경) 조서

구 분	지구단위계획구역명	위 치 (인천광역시 서구)	면 적(m ²)			비 고
			기정	변경	변경후	
변 경	인천 경제자유구역 청라국제도시(2-③단계) 지구단위계획구역	경서동, 원창동 일원	4,466,197.3	4,458,918.0	감) 7,279.3	

나. 지구단위계획구역에 대한 도시관리계획 결정(변경) 사유서

구 역 명	위 치	변경사유	비 고
인천 경제자유구역 청라지구(2-③단계) 지구단위계획구역	인천광역시 서구 경서동, 원창동 일원	·확정측량 반영 및 대로1-17호선 일부 2- ④단계 조정	

3. 도시관리계획(도시계획시설) 결정(변경) 조서

가. 교통시설 (변경)

1) 도로

■ 도로 총괄표

■ 기정

류 별	합계			1류			2류			3류		
	노선수	연장 (m)	면적 (m ²)	노선수	연장 (m)	면적 (m ²)	노선수	연장 (m)	면적 (m ²)	노선수	연장 (m)	면적 (m ²)
합계	47	37,687	838,713.0	25	11,019	255,137.0	12	13,905	377,229.0	10	12,763	188,259.0
자동차 전용 도로	계	2	5,603	183,586.0	1	1,419	43,422.0	1	4,184	140,164.0	-	-
	대로	2	5,603	183,586.0	1	1,419	43,422.0	1	4,184	140,164.0	-	-
일 반 도 로	계	39	31,596	632,411.0	20	9,163	207,345.0	11	9,721	237,065.0	8	12,712
	대로	10	8,960	270,613.0	3	1,500	53,998.0	4	6,023	180,690.0	3	1,437
	중로	26	22,282	358,258.0	14	7,309	149,807.0	7	3,698	56,375.0	5	11,275
	소로	3	354	3,540.0	3	354	3,540.0	-	-	-	-	-
보행자 전용 도로	계	6	488	4,628.0	4	437	4,370.0	-	-	-	2	51
	소로	6	488	4,628.0	4	437	4,370.0	-	-	-	2	51
가각 및 기타	-	-	18,088.0	-	-	-	-	-	-	-	-	-

주) 가각, 가감속차로등 면적 포함

주) 제2외곽지하차도 상부공간 경관녹지 중복결정 면적 제외

■ 변경

류 별	합계			1류			2류			3류		
	노선수	연장 (m)	면적 (m ²)	노선수	연장 (m)	면적 (m ²)	노선수	연장 (m)	면적 (m ²)	노선수	연장 (m)	면적 (m ²)
합계	46	37,138	831,584.5	25	10,616	213,147.0	11	13,759	335,727.7	10	12,763	181,607.7
자동차 전용 도로	계	2	5,603	120,861.0	1	1,419	18,900.7	1	4,184	101,960.3	-	-
	대로	2	5,603	120,861.0	1	1,419	18,900.7	1	4,184	101,960.3	-	-
일 반 도 로	계	38	31,047	604,862.0	20	8,760	189,821.3	10	9,575	233,767.4	8	12,712
	대로	10	8,764	253,684.6	3	1,304	39,484.1	4	6,023	178,203.5	3	1,437
	중로	26	22,118	349,620.1	15	7,291	148,779.9	6	3,552	55,563.9	5	11,275
	소로	2	165	1,557.3	2	165	1,557.3	-	-	-	-	-
보행자 전용 도로	계	6	488	4,759.4	4	437	4,425.0	-	-	-	2	51
	소로	6	488	4,759.4	4	437	4,425.0	-	-	-	2	51
가각 및 기타	-	-	101,102.1	-	-	-	-	-	-	-	-	-

주) 가각, 가감속차로 등 면적 포함,

주) 제2외곽지하차도 상부공간 경관녹지 중복결정 면적 제외

☐ 도로 결정(변경)조서

구분	규 모				기 능	연장 (m)	기 점	종 점	사 용 형 태	주 요 경과지	최 초 결정일	비 고
	등급	류별	번호	폭원 (m)								
기정	대로	1	17	35	주간선 도 로	3,061 (558)	중로3-194 원창동434	광로3-3	일반도로		1986 9.29	
변경	대로	1	17	35	주간선 도 로	3,061 (362)	중로3-194 원창동434	광로3-3	일반도로		1986 9.29	
기정	대로	1	54	35	보조간선 도 로	1,142 (193)	중로3-269 경서동584	광로3-30 경서동608-11	일반도로	14호 공공공지	2006 11.21	
기정	대로	1	61	37	보조간선 도 로	749	중로3-269 경서동641-11	대로2-73 원창동433	일반도로	21호 근린공원	2006 11.21	대2-94 중복결정
기정	대로	1	63	30.6	주간선 도 로	4,544 (1,419)	서측구역계 (청라2매립지구)	원창동 31호광장	자 동 차 전용도로	심곡천	2006 11.21	
기정	대로	2	38	30	국지도로	1,129 (152)	광로3-9	광로2-4 원창동406-17	일반도로		2005 8.24	()는 사업구역내
기정	대로	2	67	30	보조간선 도 로	796	대로1-60 경서동633-2	대로1-54 경서동609-2	일반도로	3호 문화공원	2006 11.21	
기정	대로	2	73	30	주간선 도 로	4,241 (4,148)	대로1-17 원창동434	북측구역계 경서동514	일반도로	2호 근린공원	2006 11.21	()는 사업구역내
기정	대로	2	94	33.5	주간선 도 로	4,184	중로3-191 원창동431	북측구역계 경서동522-12	자동차 전용도로	3호 문화공원	2006 11.21	경관녹지2, 64, 65 중복결정
기정	대로	2	95	30	집산도로	927	중로3-269 경서동 541-10	대로2-73 경서동542-8	일반도로		2013 8.12	대2-94 중복결정
기정	대로	3	88	25	집산도로	962	대로1-60 경서동641-8	대로1-54 경서동601-2	일반도로	3호 문화공원	2006 11.21	
기정	대로	3	178	25	집산도로	242	대로2-67 경서동615-1	대로3-88 경서동612-6	일반도로	31호 주차장	2006 11.21	
기정	대로	3	179	25	집산도로	233	대로2-67 경서동629-1	대로3-88 경서동630-7	일반도로	32호 주차장	2006 11.21	
기정	중로	1	252	20	집산도로	357	광로3-30 경서동618-11	중로1-254 경서동618-4	일반도로	25호 주차장	2006 11.21	
기정	중로	1	253	20	집산도로	357	광로3-30 경서동628-11	중로1-254 경서동628-4	일반도로	27호 주차장	2006 11.21	
기정	중로	1	254	20	집산도로	680	대로1-60 경서동634-4	대로1-54 경서동608-4	일반도로	3호 문화공원	2006 11.21	
기정	중로	1	256	20	집산도로	245	중로3-270 경서동612-2	대로3-88 경서동612-6	일반도로	3호 문화공원	2006 11.21	대2-94 중복결정
기정	중로	1	258	20	집산도로	245	중로3-270 경서동630-3	대로3-88 경서동630-7	일반도로	3호 문화공원	2006 11.21	대2-94 중복결정
기정	중로	1	268	21.75	집산도로	1,081	중로3-269 경서동526	대로2-95 경서동542-40	일반도로		2006 11.21	대2-94중복결정
기정	중로	1	445	21	집산도로	1,948	대로2-38 원창동143-5	중로1-445 원창동405-19	일반도로		2010 5.12	
변경	중로	1	445	21	집산도로	1,552	대로2-38 원창동143-5	중로1-447 원창동405-11	일반도로		2010 5.12	
변경	중로	1	475	21	집산도로	378	중로1-447 원창동405-11	중로1-445 원창동405-19	일반도로		2010 5.12	
기정	중로	1	446	21	집산도로	369	중로1-447 원창동400-3	중로1-447 원창동400-10	일반도로		2010 5.12	
기정	중로	1	447	21	집산도로	348	중로1-51 원창동405-16	중로1-447 원창동399-23	일반도로		2010 5.12	

구분	규 모				기 능	연장 (m)	기 점	종 점	사 용 형 태	주 요 경과지	최 초 결정일	비 고
	등급	류별	번호	폭원 (m)								
기정	중로	1	448	23.5	집산도로	471 (242)	광로2-4 원창동410-11	대로2-38 원창동143-7	일반도로		2010 5.12	()는 사업구역내
기정	중로	1	464	20	집산도로	170	중로1-268 경서동 528-5	중로1-465 경서동528-6	일반도로		2013 8.12	
기정	중로	1	465	20	집산도로	578	중로 3-270 경서동 533-20	중로 1-268 경서동 533-18	일반도로		2013 8.12	대2-94 중복결정
기정	중로	1	469	20	집산도로	664	중로3-270 원창동488-35	대로2-73 원창동578-3	일반도로		2014 7.29	대2-94 중복결정
기정	중로	1	474	24.6	국지도로	25	중로3-269	투자3-4	일반도로		2015 11.09	
기정	중로	2	390	15	국지도로	358	중로1-252 경서동618-10	중로1-254 경서동608-4	일반도로	25호 주차장	2006 11.21	
기정	중로	2	393	15	국지도로	358	중로1-253 경서동628-10	중로1-254 경서동634-4	일반도로	28호 주차장	2006 11.21	
기정	중로	2	402	15	국지도로	2,188	대로2-73 경서동531	대로2-73 경서동570	일반도로	2호 경관녹지	2006 11.21	
기정	중로	2	403	15	국지도로	16	중로2-402 경서동545	서측 구역계 경서동675	일반도로	2호 경관녹지	2006 11.21	
기정	중로	2	404	15	국지도로	126	광로3-30 경서동548-11	경서동548-9	일반도로		2009 4.2	
기정	중로	2	405	15~18	국지도로	506	광로3-30 경서동548-12	경서동560-4	일반도로		2009 4.2	
기정	중로	3	191	12	보조간선 도 로	2,316 (1,423)	대로1-63 원창동431	광장(남청라IC) 원창동432	일반도로		2010 5.12	남청라IC 측도중복결정
기정	중로	3	193	12	보조간선 도 로	2,342 (1,447)	대로1-63 원창동402-8	광장(남청라IC) 원창동432	일반도로		2010 5.12	남청라IC 측도중복결정
기정	중로	3	268	13	국지도로	34	중로1-450 원창동143-13	원창동406-26	일반도로		2010 5.12	
기정	중로	3	269	14	보조간선 도 로	4,177	중로3-191 원창동431	북측구역계 경서동522-12	일반도로	3호 문화공원	2006 11.21	
기정	중로	3	270	14	보조간선 도 로	4,194	중로3-191 원창동431	북측구역계 경서동522-12	일반도로	3호 문화공원	2006 11.21	
기정	소로	1	35	10	국지도로	145	대로2-73 경서동643	서측 구역계 경서동509-17	일반도로		2006 11.21	
기정	소로	1	36	10	국지도로	20	중로2-402 경서동570-2	서측 구역계 경서동570-2	일반도로		2006 11.21	
기정	소로	1	37	10	특수도로	206 (30)	중로3-202 경서동584	중로1-231 경서동600-3	보행자 전용도로		2006 11.21	
기정	소로	1	49	10	특수도로	132	광로2-4 원창동400-18	중로1-445 원창동400-10	보행자 전용도로		2010 5.12	
기정	소로	1	50	10	특수도로	195	중로1-445 원창동400-18	중로1-447 원창동400-10	보행자 전용도로		2010 5.12	
기정	소로	1	51	10	특수도로	80	중로1-445 원창동400-19	원창동4-10	보행자 전용도로		2010 5.12	
기정	소로	3	92	6	특수도로	43 (27)	중로3-202 경서동583-1	소로1-1 경서동589	보행자 전용도로		2006 11.21	
기정	소로	3	228	4	특수도로	24	철도시설1 경서동519-22	북측구역계 경서동519-22	보행자 전용도로		2014 7.29	

☐ 도로 결정(변경)사유서

변경전 도로명	변경후 도로명	변경내용	변경사유
대로 1-17	대로 1-17	• 구역내 연장변경 558m → 362m	• 대로 1-17 노선 일부 2-④단계 조정
중로 1-445	중로 1-445	• 연장변경 1,948m → 1,552m	• 도로 노선 및 기중점 오기 정정
	중로 1-447	• 노선 분할로 인한 378m 신설	

나. 공간시설

1) 광장 【변경없음】

2) 공원 【변경】

☐ 공원 결정(변경) 조서

구분	도면 표시 번호	공원명	시설의 세분	위 치(인천광역시)	면 적(㎡)			최초 결정일	비 고
					기정	변경	증감		
계			-	-	449,626.0	445,044.5	감) 4,581.5	-	
소 계			-	-	441,868.0	437,304.4	감) 4,563.6	-	
변경	2	해변 공원	근린공원	경서동 산252-1임	193,313.0	189,914.9	감) 3,398.1	2006.11.21	
변경	3	노을 공원	근린공원	경서동 산251-7임	226,450.0	225,285.2	감) 1,164.8	2006.11.21	
변경	32	원창 공원	근린공원	서구 원창동 400-8전	22,105.0	22,104.3	감) 0.7	2010.5.12	
소 계			-	-	7,758.0	7,740.1	감) 17.9	-	
변경	2	갯말 공원	소공원	서구 원창동 406-26전	7,758.0	7,740.1	감) 17.9	2010.5.12	

☐ 공원 결정(변경) 사유서

도면표시번호	시설명	변경내용	변경사유
2	근린공원	• 면적 변경 - 193,313.0㎡ → 189,914.9㎡ 감)3,398.1㎡	• 확정측량 반영
3	근린공원	• 면적 변경 - 226,450.0㎡ → 225,285.2㎡ 감)1,164.8㎡	• 확정측량 반영
32	근린공원	• 면적 변경 - 22,105.0㎡ → 22,104.3㎡ 감)0.7㎡	• 확정측량 반영
2	소공원	• 면적 변경 - 7,758.0㎡ → 7,740.1㎡ 감)17.9㎡	• 확정측량 반영

3) 녹지 【변경】

☐ 녹지 결정(변경) 조서

구분	도면 표시 번호	시설명	시설의 세분	위 치(인천광역시 서구)	면 적(㎡)			최 초 결정일	비 고
					기정	변경	변경후		
계			-	-	491,624.0 (411,858.4)	486,932.6 (407,166.7)	감) 4,691.4		() 단계 내 면적
소 계			-	-	400,151.4 (320,385.8)	399,552.7 (319,787.1)	감) 598.7		() 단계 내 면적

구분	도면 표시 번호	시설명	시설의 세분	위 치(인천광역시 서구)	면 적(㎡)			최 초 결정일	비 고
					기정	변경	변경후		
변경	1	녹지	완충녹지	경서동 547-11답	22,485.0	22,331.1	감) 153.9	2006.11.21	
변경	2	녹지	완충녹지	경서동 630-2답	29,816.0	29,766.3	감) 49.7	2006.11.21	
변경	3	녹지	완충녹지	경서동 662-3전	34,253.0	34,079.4	감) 173.6	2006.11.21	
변경	8	녹지	완충녹지	경서동 632-4답	11,083.0	11,143.8	증) 60.8	2006.11.21	
변경	9	녹지	완충녹지	경서동 488-32임	11,074.0	11,119.0	증) 45.0	2006.11.21	
변경	10	녹지	완충녹지	경서동 488-19잡	7,772.9 (4,494.0)	7,789.6 (4,510.7)	증) 16.7	2006.11.21	() 단계 내 면적
변경	11	녹지	완충녹지	경서동 583-2답	3,603.0	3,612.8	증) 9.8	2006.11.21	
변경	12	녹지	완충녹지	경서동 589-3답	7,421.3 (3,314.0)	7,403.8 (3,296.5)	감) 17.5	2006.11.21	() 단계 내 면적
변경	13	녹지	완충녹지	경서동 519-8답	54,045.2 (14,906.0)	54,047.5 (14,908.3)	증) 2.3	2006.11.21	() 단계 내 면적
기정	14	녹지	완충녹지	경서동 518-13답	8,250.7 (5,405.7)	8,250.7 (5,405.7)	-	2006.11.21	() 단계 내 면적
기정	15	녹지	완충녹지	경서동 537-2답	129,831.5 (99,436.3)	129,831.5 (99,436.3)	-	2006.11.21	() 단계 내 면적
변경	96	녹지	완충녹지	원창동 400전	66,861.0	66,511.6	감) 349.4	2005.8.24	
변경	97	녹지	완충녹지	원창동 406-26전	4,253.0	4,263.7	증) 10.7	2005.8.24	
변경	118	녹지	완충녹지	원창동 399-40도	2,577.0	2,577.1	증) 0.1	2010.5.12	
기정	127	녹지	완충녹지	경서동 519-22도	6,824.8	6,824.8	-	2012.12.24	
소 계		-	-	-	86,265.6	82,169.8	감) 4,095.8	-	
변경	1	녹지	경관녹지	경서동 1514도	1,506.0	1,496.9	감) 9.1	2006.11.21	
변경	3	녹지	경관녹지	경서동 563-1답	4,516.0	4,411.9	감) 104.1	2006.11.21	
폐지	12	녹지	경관녹지	원창동 431천	1,321.0	-	감) 1,321.0	2006.11.21	폐지 후 하천 10으로 편입
변경	33	녹지	경관녹지	원창동 432제	462.0	407.4	감) 54.6	2006.11.21	
변경	34	녹지	경관녹지	원창동 434제	1,078.0	1,060.9	감) 17.1	2006.11.21	
변경	35	녹지	경관녹지	경서동 509-18임	1,262.0	1,233.3	감) 28.7	2006.11.21	
변경	36	녹지	경관녹지	경서동 574-9답	3,095.7	2,965.9	감) 129.8	2006.11.21	
변경	46	녹지	경관녹지	경서동 574-3답	5,550.0	3,135.6	감) 2,414.4	2006.11.21	
변경	47	녹지	경관녹지	경서동 667-4전	8,771.0	8,756.4	감) 14.6	2006.11.21	
기정	48	녹지	경관녹지	원창동 426전	9,654.9	9,654.9	-	2006.11.21	
기정	60	녹지	경관녹지	경서동 542-40답 일원	4,094.4	4,094.4	-	2013.8.12	
변경	61	녹지	경관녹지	경서동 507전 일원	14,150.0	14,165.7	증) 15.7	2014.7.29	
기정	62	녹지	경관녹지	경서동 산253-1임 일원	9,663.8	9,663.8	-	2015.3.26	제2외곽순환 (인천김포) 고속도로 지하차도 상부 녹지 중복지정 관청:국토교통부
기정	64	녹지	경관녹지	경서동 641-6잡 일원	6,448.2	6,448.2	-	2015.3.26	

구분	도면 표시 번호	시설명	시설의 세분	위 치(인천광역시 서구)	면 적(㎡)			최 초 결정일	비 고
					기정	변경	변경후		
기정	65	녹지	경관녹지	경서동 662전 일원	11,538.6	11,538.6	-	2015.3.26	※고속도로 기능 유자 관리 등이 필요한 경우 변경
변경	72	녹지	경관녹지	원창동 399-47도 일원	3,154.0	3,135.9	감) 18.1		
소 계			-	-	5,207.0	5,210.1	증) 3.1	-	
변경	1	녹지	연결녹지	경서동 630답	5,207.0	5,210.1	증) 3.1	2006.11.21	

□ 녹지 결정(변경) 사유서

도면표시번호	시설명	변경내용	변경사유
1	완충녹지	• 면적 변경 - 22,485.0㎡ → 22,331.1㎡ 감)153.9㎡	• 가감속차로 확보에 따른 일부선형변경, 확정측량 반영
2	완충녹지	• 면적 변경 - 29,816.0㎡ → 29,766.3㎡ 감)49.7㎡	• 확정측량 반영
3	완충녹지	• 면적 변경 - 34,253.0㎡ → 34,079.4㎡ 감)173.6㎡	• 확정측량 반영
8	완충녹지	• 면적 변경 - 11,083.0㎡ → 11,143.8㎡ 증)60.8㎡	• 확정측량 반영
9	완충녹지	• 면적 변경 - 11,074.0㎡ → 11,119.0㎡ 증)45.0㎡	• 확정측량 반영
10	완충녹지	• 면적 변경 - 7,772.9㎡ → 7,789.6㎡ 증)16.7㎡	• 확정측량 반영
11	완충녹지	• 면적 변경 - 3,603.0㎡ → 3,612.8㎡ 증)9.8㎡	• 확정측량 반영
12	완충녹지	• 면적 변경 - 7,421.3㎡ → 7,403.8㎡ 감)17.5㎡	• 확정측량 반영
13	완충녹지	• 면적 변경 - 54,045.2㎡ → 54,047.5㎡ 증)2.3㎡	• 확정측량 반영
96	완충녹지	• 면적 변경 - 66,861.0㎡ → 66,511.6㎡ 감)349.4㎡	• 확정측량 반영
97	완충녹지	• 면적 변경 - 4,253.0㎡ → 4,263.7㎡ 증)10.7㎡	• 확정측량 반영
118	완충녹지	• 면적 변경 - 2,577.0㎡ → 2,577.1㎡ 증)0.1㎡	• 확정측량 반영
1	경관녹지	• 면적 변경 - 1,506.0㎡ → 1,496.9㎡ 감)9.1㎡	• 확정측량 반영
3	경관녹지	• 면적 변경 - 4,516.0㎡ → 4,411.9㎡ 감)104.1㎡	• 확정측량 반영
12	경관녹지	• 1,321.0㎡ 폐지	• 확정측량 결과에 따라 폐지 후 하천0으로 편입
33	경관녹지	• 면적 변경 - 462.0㎡ → 407.4㎡ 감)54.6㎡	• 확정측량 반영
34	경관녹지	• 면적 변경 - 1,078.0㎡ → 1,060.9㎡ 감)17.1㎡	• 확정측량 반영
35	경관녹지	• 면적 변경 - 1,262.0㎡ → 1,233.3㎡ 감)28.7㎡	• 확정측량 반영
36	경관녹지	• 면적 변경 - 3,095.7㎡ → 2,965.9㎡ 감)129.8㎡	• 확정측량 반영
46	경관녹지	• 면적 변경 - 5,550.0㎡ → 3,135.6㎡ 감)2,414.4㎡	• 확정측량 반영

도면표시번호	시설명	변경내용	변경사유
47	경관녹지	• 면적 변경 - 8,771.0㎡ → 8,756.4㎡ 감)14.6㎡	• 확정측량 반영
61	경관녹지	• 면적 변경 - 14,150.0㎡ → 14,165.7㎡ 증)15.7㎡	• 확정측량 반영
72	경관녹지	• 면적 변경 - 3,154.0㎡ → 3,135.9㎡ 감)18.1㎡	• 확정측량 반영
1	연결녹지	• 면적 변경 - 5,207.0㎡ → 5,210.1㎡ 증)3.1㎡	• 확정측량 반영

4) 공공공지 【변경】

□ 공공공지 결정(변경) 조서

구분	도면표시번호	시설명	위 치(인천광역시)	면 적(㎡)			최 초 결정일	비 고
				기정	변경	증감		
계	-	-	-	24,749.7	24,715.8	감) 33.9	-	
변경	1	공공공지	경서동 601-1답	1,388.0	1,400.8	증) 12.8	2006.11.21	
변경	2	공공공지	경서동 609-4구	3,846.0	3,824.4	감) 21.6	2006.11.21	
기정	3	공공공지	경서동 615-1답	284.9	284.9	-	2006.11.21	
기정	4	공공공지	경서동 629-1답	435.4	435.4	-	2006.11.21	
변경	5	공공공지	경서동 633-2답	2,897.0	2,886.8	감) 10.2	2006.11.21	
변경	6	공공공지	경서동 641-5잡	1,416.0	1,423.0	증) 7.0	2006.11.21	
기정	7	공공공지	경서동 609-2답	3,176.4	3,176.4	-	2006.11.21	
기정	8	공공공지	경서동 634답	3,220.6	3,220.6	-	2006.11.21	
변경	9	공공공지	경서동 634-2답	577.0	580.4	증) 3.4	2006.11.21	
기정	10	공공공지	경서동 634-9답	3,391.4	3,391.4	-	2006.11.21	
변경	13	공공공지	경서동 608-10답	3,524.0	3,516.2	감) 7.8	2006.11.21	
변경	14	공공공지	경서동 608-3답	593.0	575.5	감) 17.5	2006.11.21	

□ 공공공지 결정(변경) 사유서

도면표시번호	시설명	변경내용	변경사유
1	공공공지	• 면적 변경 - 1,388.0㎡ → 1,400.8㎡ 증)12.8㎡	• 확정측량 반영
2	공공공지	• 면적 변경 - 3,846.0㎡ → 3,824.4㎡ 감)21.6㎡	• 확정측량 반영
5	공공공지	• 면적 변경 - 2,897.0㎡ → 2,886.8㎡ 감)10.2㎡	• 확정측량 반영
6	공공공지	• 면적 변경 - 1,416.0㎡ → 1,423.0㎡ 증)7.0㎡	• 확정측량 반영
9	공공공지	• 면적 변경 - 577.0㎡ → 580.4㎡ 증)3.4㎡	• 확정측량 반영
13	공공공지	• 면적 변경 - 3,524.0㎡ → 3,516.2㎡ 감)7.8㎡	• 확정측량 반영
14	공공공지	• 면적 변경 - 593.0㎡ → 575.5㎡ 감)17.5㎡	• 확정측량 반영

다. 유통·공급시설

1) 전기공급설비 【변경】

□ 전기공급설비 결정(변경) 조서

구분	도면 표시 번호	시 설 명	위 치(인천광역시)	면 적(m²)			최 초 결정일	비 고
				기정	변경	증감		
계			-	13,485.0	13,484.2	감) 0.8	-	-
변경	2	전기공급설비	서구 경서동 642-1구	5,500.0	5,499.2	감) 0.8	2006.11.21	변전시설
기정	3	전기공급설비	서구 원창동 406-26전	7,985.0	7,985.0	-	2006.11.21	변전시설

□ 전기공급설비 결정(변경) 사유서

도면표시번호	시설명	변경내용	변경사유
2	전기공급설비	<ul style="list-style-type: none"> 면적 변경 - 5,500.0㎡ → 5,499.2㎡ 감)0.8㎡ 	<ul style="list-style-type: none"> 확정측량 반영

2) 통신공급설비 【변경없음】

라. 방재시설

1) 하천 【변경】

□ 하천 결정(변경) 조서

구분	도면표시번호	시설명	시설의세분	위치			연장(km)	면적(㎡)	최초결정일	비고
				기점	종점	주경과지				
기정	1	하천	지방 2급하천	서구 공촌동 148-1	서구 경서동 543-1	5호 근린공원	8.83	881,061 (653,294)	1992. 2.15	공촌천 ()는 사업구역내 교량 제외면적
변경	1	하천	지방 2급하천	서구 공촌동 148-1	서구 경서동 543-1	5호 근린공원	8.83	881,061 (657,733.4)	1992. 2.15	공촌천 ()는 사업구역내 교량 제외면적
기정	2	하천	지방 2급하천	서구 연희동 621-2	서구 경서동 672제	-	6.59	866,584 (779,417)	2005 8.24	심곡천 ()는 사업구역내 교량 제외면적
변경	2	하천	지방 2급하천	서구 연희동 621-2	서구 경서동 672제	-	6.59	866,584 (784,434.3)	2005 8.24	심곡천 ()는 사업구역내 교량 제외면적

주 : 공촌천 교량부분 포함시 677,063.0㎡

심곡천 3단계 교량부분 포함시 829,116.7㎡

□ 하천 결정(변경) 사유서

도면표시번호	시설명	변경내용	변경사유
1	하천	<ul style="list-style-type: none"> 면적 변경(사업구역 내) - 653,294㎡ → 657,733.4㎡ 증)4,439.4㎡ 	<ul style="list-style-type: none"> 확정측량 반영
2	하천	<ul style="list-style-type: none"> 면적 변경(사업구역 내) - 779,417㎡ → 784,434.3㎡ 증)5,017.3㎡ 	<ul style="list-style-type: none"> 확정측량 반영

마. 환경 기초시설

1) 폐기물처리시설 【변경】

☐ 폐기물처리시설 결정(변경) 조서

구분	도면 표시 번호	시 설 명	위 치(인천광역시)	면 적(m²)			최 초 결정일	비 고
				기정	변경	증감		
계			-	2,610.0	2,616.2	증) 6.2		
변경	2	폐기물처리시설	서구 경서동 642-1잡	2,610.0	2,616.2	증) 6.2	2010.5.12	

☐ 폐기물처리시설 결정(변경) 사유서

도면표시번호	시설명	변경내용	변경사유
2	폐기물처리시설	<ul style="list-style-type: none"> 면적 변경 - 2,610.0㎡ → 2,616.2㎡ 증) 6.2㎡ 	<ul style="list-style-type: none"> 확정측량 반영

4. 관련도면

☐ 도시관리계획(용도지역) 결정(변경)도(S=1:5,000) : 게재생략 【변경】

☐ 도시관리계획(도시계획시설) 결정(변경)도(S=1:5,000) : 게재생략 【변경】

붙임7: 인천경제자유구역 청라국제도시 2-③단계 실시계획(변경)지구단위계획 결정(변경)에 관한 사항

1. 지구단위계획구역에 대한 도시관리계획 결정(변경) 조서 : 붙임6 준용

2. 토지이용 및 시설에 관한 도시관리계획 결정(변경)조서 : 붙임6 준용

3. 획지 및 건축물에 관한 도시관리계획 결정(변경)조서 【변경】

가. 가구 및 획지의 규모와 조성에 관한 도시관리계획 결정(변경)조서 【변경】

■ 한국토지주택공사분

1) 상업시설용지(변경)

○ 사유 : 확정측량 반영

■ 기정

도면번호	가구번호	면적(㎡)	획 지		비 고
			위치	면적(㎡)	
C1(상1)	①	16,289	-1	16,289	필지분할 불허
C2(상2)	①	15,816	-1	15,816	필지분할 불허
C18(상38)	①	12,127.2	-1	6,263.4	필지 합병 가능 (지상부분은 지구단위계획에서 정한 각 획지에서의 건축제한에 부합하여야 함)
			-2	5,863.8	
소계	-	44,232.2	-	44,232.2	

■ 변경

도면번호	가구번호	면적(㎡)	획 지		비 고
			위치	면적(㎡)	
C1(상1)	①	16,287.5	-1	16,297.5	필지분할 불허
C2(상2)	①	15,820.4	-1	15,820.4	필지분할 불허
C18(상38)	①	12,127.2	-1	6,263.4	필지 합병 가능 (지상부분은 지구단위계획에서 정한 각 획지에서의 건축제한에 부합하여야 함)
			-2	5,863.8	
소계	-	44,245.1	-	44,245.1	

2) R&D 및 첨단산업용지(변경)

○ 사유 : 확정측량 반영

■ 기 정

도면 번호	가구번호		면적(㎡)	확 지		비 고
				위치	면적(㎡)	
F3	①	(첨단12)	15,787.0	-1	15,787.0	필지분할 불허(단, 시행지침 II-3-1-①의 경우 예외 인정)
	②	(첨단13)	32,851.0	-1	16,333.0	필지분할 불허(단, 시행지침 II-3-1-①의 경우 예외 인정)
				-2	16,518.0	필지분할 불허(단, 시행지침 II-3-1-①의 경우 예외 인정)
	③	(첨단14)	9,967.0	-1	9,967.0	필지분할 불허(단, 시행지침 II-3-1-①의 경우 예외 인정)
	④	(첨단15)	49,547.0	-1	49,547.0	필지분할 불허(단, 시행지침 II-3-1-①의 경우 예외 인정)
	⑤	(첨단16)	26,878.0	-1	13,705.0	필지분할 불허(단, 시행지침 II-3-1-①의 경우 예외 인정)
				-2	6,489.0	필지분할 불허(단, 시행지침 II-3-1-①의 경우 예외 인정)
				-3	6,684.0	필지분할 불허(단, 시행지침 II-3-1-①의 경우 예외 인정)
	⑥	(첨단17)	38,870.0	-1	13,388.0	필지분할 불허(단, 시행지침 II-3-1-①의 경우 예외 인정)
				-2	7,503.0	필지분할 불허(단, 시행지침 II-3-1-①의 경우 예외 인정)
				-3	6,635.0	필지분할 불허(단, 시행지침 II-3-1-①의 경우 예외 인정)
				-4	6,294.0	필지분할 불허(단, 시행지침 II-3-1-①의 경우 예외 인정)
				-5	5,050.0	필지분할 불허(단, 시행지침 II-3-1-①의 경우 예외 인정)
	⑦	(첨단18)	26,408.0	-1	26,408.0	필지분할 불허(단, 시행지침 II-3-1-①의 경우 예외 인정)
	⑧	(첨단19)	25,748.0	-1	10,540.0	필지분할 불허(단, 시행지침 II-3-1-①의 경우 예외 인정)
				-2	4,108.0	필지분할 불허(단, 시행지침 II-3-1-①의 경우 예외 인정)
				-3	4,506.0	필지분할 불허(단, 시행지침 II-3-1-①의 경우 예외 인정)
				-4	6,594.0	필지분할 불허(단, 시행지침 II-3-1-①의 경우 예외 인정)
	⑨	(첨단20)	13,869.0	-1	4,962.0	필지분할 불허(단, 시행지침 II-3-1-①의 경우 예외 인정)
				-2	4,836.0	필지분할 불허(단, 시행지침 II-3-1-①의 경우 예외 인정)
				-3	4,071.0	필지분할 불허(단, 시행지침 II-3-1-①의 경우 예외 인정)
	⑩	(첨단21)	6,972.0	-1	6,972.0	필지분할 불허(단, 시행지침 II-3-1-①의 경우 예외 인정)
합계	-		246,897.0	-	246,897.0	-

■ 변경

도면 번호	가구번호		면적(㎡)	확 지		비 고
				위치	면적(㎡)	
F3	①	(첨단12)	15,786.5	-1	15,786.5	필지분할 불허(단, 시행지침 II-3-1-①의 경우 예외 인정)
	②	(첨단13)	32,833.8	-1	16,322.8	필지분할 불허(단, 시행지침 II-3-1-①의 경우 예외 인정)
				-2	16,511.0	필지분할 불허(단, 시행지침 II-3-1-①의 경우 예외 인정)
	③	(첨단14)	9,969.9	-1	9,969.9	필지분할 불허(단, 시행지침 II-3-1-①의 경우 예외 인정)
	④	(첨단15)	49,560.5	-1	49,560.5	필지분할 불허(단, 시행지침 II-3-1-①의 경우 예외 인정)
	⑤	(첨단16)	26,883.8	-1	13,710.5	필지분할 불허(단, 시행지침 II-3-1-①의 경우 예외 인정)
				-2	6,482.0	필지분할 불허(단, 시행지침 II-3-1-①의 경우 예외 인정)
				-3	6,691.3	필지분할 불허(단, 시행지침 II-3-1-①의 경우 예외 인정)
	⑥	(첨단17)	38,854.1	-1	13,399.5	필지분할 불허(단, 시행지침 II-3-1-①의 경우 예외 인정)

도면 번호	가구번호	면적(㎡)	획 지		비 고
			위치	면적(㎡)	
			-2	7,499.2	필지분할 불허(단, 시행지침 II-3-1-①의 경우 예외 인정)
			-3	6,630.5	필지분할 불허(단, 시행지침 II-3-1-①의 경우 예외 인정)
			-4	6,289.6	필지분할 불허(단, 시행지침 II-3-1-①의 경우 예외 인정)
			-5	5,035.3	필지분할 불허(단, 시행지침 II-3-1-①의 경우 예외 인정)
	⑦ (첨단18)	26,394.0	-1	26,394.0	필지분할 불허(단, 시행지침 II-3-1-①의 경우 예외 인정)
	⑧ (첨단19)	25,758.6	-1	10,535.3	필지분할 불허(단, 시행지침 II-3-1-①의 경우 예외 인정)
			-2	4,104.0	필지분할 불허(단, 시행지침 II-3-1-①의 경우 예외 인정)
			-3	4,513.9	필지분할 불허(단, 시행지침 II-3-1-①의 경우 예외 인정)
			-4	6,605.4	필지분할 불허(단, 시행지침 II-3-1-①의 경우 예외 인정)
	⑨ (첨단20)	13,865.9	-1	4,951.3	필지분할 불허(단, 시행지침 II-3-1-①의 경우 예외 인정)
			-2	4,842.0	필지분할 불허(단, 시행지침 II-3-1-①의 경우 예외 인정)
			-3	4,072.6	필지분할 불허(단, 시행지침 II-3-1-①의 경우 예외 인정)
	⑩ (첨단21)	6,976.5	-1	6,976.5	필지분할 불허(단, 시행지침 II-3-1-①의 경우 예외 인정)
합계	-	246,883.6	-	246,883.6	-

3) 업무시설용지(변경)

○ 사유 : 확정측량 반영

■ 기 정

도면번호	가구번호	면적(㎡)	획 지		비 고
			위치	면적(㎡)	
B3(업3)	-	13,809.3	-1	13,748.3	필지합병가능
			-3	61.0	필지합병가능
B8(업10)	-	10,541	-1	10,541	대지분할 가능선에 의한 필지분할 가능
	-	24,350.3	-	24,350.3	-

※ B3-2 : 2-②단계 : B3-1, B3-3용지와 필지합병가능

■ 변 경

도면번호	가구번호	면적(㎡)	획 지		비 고
			위치	면적(㎡)	
B3(업3)	-	13,809.3	-1	13,748.3	필지합병가능
			-3	61.0	필지합병가능
B8(업10)	-	10,530.3	-1	10,530.3	대지분할 가능선에 의한 필지분할 가능
	-	24,339.6	-	24,339.6	-

※ B3-2 : 2-②단계 : B3-1, B3-3용지와 필지합병가능

4) 공공시설용지(변경)

가) 공공업무시설용지(변경)

○ 사유 : 확정측량 반영

■ 기 정

도면 번호	가구 번호	면적(m ²)	획 지		비고
			위치	면적(m ²)	
청1(공공업무1)	-	12,336	-1	12,336	경제자유구역사무소
-	-	12,336	-	12,336	-

※ 청1 -2 : 2-②단계

■ 변경

도면 번호	가구 번호	면적(m ²)	획 지		비고
			위치	면적(m ²)	
청1(공공업무1)	-	12,330.8	-1	12,330.8	경제자유구역사무소
-	-	12,330.8	-	12,330.8	-

※ 청1 -2 : 2-②단계

나) 근린공공시설용지(변경)

○ 사유 : 확정측량 반영

■ 기정

도면번호	가구번호	면적(m ²)	획 지		비고
			위치	면적(m ²)	
공공1	①	1,950	-1	1,950	행정복지센터
공공2	①	3,000	-1	1,500	소방파출소
			-2	1,500	지구대
공공13	①	2,000	-1	2,000	행정복지센터
공공14	①	2,000	-1	2,000	
공공15	①	360	-1	360	공촌천 수문관리동
공공18	①	360	-1	360	심곡천 수문관리동
-	-	9,670	-	9,670	-

■ 변경

도면번호	가구번호	면적(m ²)	획 지		비고
			위치	면적(m ²)	
공공1	①	1,951.3	-1	1,951.3	행정복지센터
공공2	①	2,999.1	-1	1,500.0	소방파출소
			-2	1,499.1	지구대
공공13	①	2,000.0	-1	2,000.0	행정복지센터
공공14	①	1,999.6	-1	1,999.6	
공공15	①	360.5	-1	360.5	공촌천 수문관리동
공공18	①	360.4	-1	360.4	심곡천 수문관리동
-	-	9,670.9	-	9,670.9	-

5) 기타시설용지(변경)

가) 주차장용지(변경)

○ 사유 : 확정측량 반영

■ 기정

도면번호	가구번호	면적(m ²)	획 지		비고
			위치	면적(m ²)	
주31	-	2,834	인천광역시 서구 경서동 615답	2,834	
주32	-	2,834	인천광역시 서구 경서동 629답	2,834	

-	2개소	5,668	-	5,668	
---	-----	-------	---	-------	--

■ 변경

도면번호	가구번호	면적(㎡)	획 지		비고
			위치	면적(㎡)	
주31	-	2,827.6	인천광역시 서구 경서동 615답	2,827.6	
주32	-	2,835.8	인천광역시 서구 경서동 629답	2,835.8	
-	2개소	5,663.4	-	5,663.4	

나) 복합환승센터용지(변경)

○ 사유 : 확정측량 반영

■ 기정

도면번호	가구번호	면적(㎡)	획 지		비고
			위치	면적(㎡)	
환승	-	7,500	인천광역시 서구 경서동 634답	7,500	
-	1개소	7,500	-	7,500	

■ 변경

도면번호	가구번호	면적(㎡)	획 지		비고
			위치	면적(㎡)	
환승	-	7,512.8	인천광역시 서구 경서동 634답	7,512.8	
-	1개소	7,512.8	-	7,512.8	

다) 전기공급시설용지 (변경)

○ 사유 : 확정측량 반영

■ 기정

도면번호	가구번호	면적(㎡)	획 지		비고
			위치	면적(㎡)	
변2	-	5,500	인천광역시 서구 경서동 642-1잡	5,500	변전소
변3	-	7,985	인천광역시 서구 원창동 406-26전	7,985	변전소
-	2개소	13,485	-	13,485	

■ 변경

도면번호	가구번호	면적(㎡)	획 지		비고
			위치	면적(㎡)	
변2	-	5,499.2	인천광역시 서구 경서동 642-1잡	5,499.2	변전소
변3	-	7,985.0	인천광역시 서구 원창동 406-26전	7,985.0	변전소
-	2개소	13,484.2	-	13,484.2	

라) 통신공급시설용지 (변경없음)

마) 생활폐기물자동집하장 (변경)

○ 사유 : 확정측량 반영

■ 기 정

도면번호	가구번호	면적(m ²)	획 지		비고
			위 치	면적(m ²)	
집2	-	2,610	인천광역시 서구 경서동 642-1잡	2,610	
-	1개소	2,610	-	2,610	

■ 변 경

도면번호	가구번호	면적(m ²)	획 지		비고
			위 치	면적(m ²)	
집2	-	2,616.2	인천광역시 서구 경서동 642-1잡	2,616.2	
-	1개소	2,616.2	-	2,616.2	

바) 주유소용지 (변경없음)

사) 문화·의료·복지시설용지 (변경)

○ 사유 : 확정측량 반영

■ 기 정

도면번호	가구번호	면적(m ²)	획 지		비고
			위 치	면적(m ²)	
문1	-	12,307	인천광역시 서구 경서동 615-3답 일원	12,307	
-	1개소	12,307	-	12,307	

■ 변 경

도면번호	가구번호	면적(m ²)	획 지		비고
			위 치	면적(m ²)	
문1	-	12,237.5	인천광역시 서구 경서동 615-3답 일원	12,237.5	
-	1개소	12,237.5	-	12,237.5	

아) 골프장용지 (변경없음)

■ 투자유치2BL 조성사업시행분

1) 복합유통시설용지(변경없음)

2) 투자유치용지(변경없음)

나. 가구 및 획지의 규모와 조성에 관한 도시관리계획 결정(변경)도(S=1/5,000) : 게재생략
【변경】

다. 건축물 용도·건폐율·용적률·높이·배치·형태·색채·건축선에 관한 도시관리계획 결정(변경)조서 【변경없음】

라. 기타사항에 관한 도시관리계획 결정(변경)조서 【변경없음】

마. 특별계획구역의 지정에 관한 도시관리계획 결정(변경)조서 【변경】

1) 특별계획구역지정(변경)

구 분	구역번호	면 적(m ²)			위 치	비고
		기정	변경	증감		
-	-	397,260	397,030.7	감) 229.3		
변경	특1	240,949	240,884.0	감) 65.0	B1, B2, B9, B10	
변경	특4	156,311	156,146.7	감) 164.3	B4~B7, 주25, 주28	

도면번호	위 치	구분	계 획 내 용
공통	공통	특별 계획 구역 의 개발 계획 내용	<ul style="list-style-type: none"> 특별계획구역의 사업시행자(또는 토지소유자)는 다음 각호에서 정한 계획내용을 개발계획(안)에 포함하여야 한다. <ul style="list-style-type: none"> 국토의 계획 및 이용에 관한 법률 제52조,령 제45조에서 규정한 지구단위계획의 내용. 세부계획 및 기타계획 <ul style="list-style-type: none"> (1) 사업계획의 개요 : 사업기간, 사업의 규모, 수용용도 (2) 건축계획의 구상 중 추가사항 : <ul style="list-style-type: none"> 건축물의 외관 디자인(건축물 시뮬레이션도면 3매 이상) 건축물의 접지부 처리구상(구조 및 용도) 옥외공간계획(옥상이 있는 경우 옥상조경계획 포함) 지구단위계획에서 정한 유관지침 이행사항 (3) 경관계획 중 추가사항 <ul style="list-style-type: none"> 주요 조망점에서의 시뮬레이션(인접지 상황 포함)도면을 포함하여 총 5매이상(원경2매, 근경3매)

2) 특별계획구역내 가구 및 획지의 규모와 조성에 관한 계획(변경)

가) 국제업무용지 (변경)

○ 사유 : 확정측량 반영

■ 기정

도면번호	가구번호	면적(㎡)	획 지		비고
			위치	면적(㎡)	
B1(업1)	①	56,428	-1	56,428	대지분할 가능선에 의한 필지분할 가능, 특별계획구역 지정
B2(업2)	①	68,449	-1	68,449	대지분할 가능선에 의한 필지분할 가능, 특별계획구역 지정
B9(업11)	①	61,703	-1	61,703	대지분할 가능선에 의한 필지분할 가능, 특별계획구역 지정
B10(업12)	①	54,369	-1	54,369	대지분할 가능선에 의한 필지분할 가능, 특별계획구역 지정
	-	240,949	-	240,949	-

■ 변경

도면번호	가구번호	면적(㎡)	획 지		비고
			위치	면적(㎡)	
B1(업1)	①	56,391.5	-1	56,391.5	대지분할 가능선에 의한 필지분할 가능, 특별계획구역 지정
B2(업2)	①	68,467.2	-1	68,467.2	대지분할 가능선에 의한 필지분할 가능, 특별계획구역 지정
B9(업11)	①	61,690.8	-1	61,690.8	대지분할 가능선에 의한 필지분할 가능, 특별계획구역 지정
B10(업12)	①	54,334.5	-1	54,334.5	대지분할 가능선에 의한 필지분할 가능, 특별계획구역 지정
	-	240,884.0	-	240,884.0	-

나) 중심상업업무용지 (변경)

○ 사유 : 확정측량 반영

■ 기정

○ 업무시설용지

도면번호	가구번호	면적(㎡)	획 지		비고
			위치	면적(㎡)	
B4(업4)	①	26,177	-1	26,177	대지분할 가능선에 의한 필지분할 가능, 특별계획구역 지정
B5(업5)	①	34,322	-1	5,424	대지분할 가능선에 의한 필지분할 가능, 특별계획구역 지정
			-2	4,196	
			-3	24,702	

(업6)	②	11,351	-1	11,351	특별계획구역 지정
B6(업8)	①	34,321	-1	6,020	특별계획구역 지정
			-2	5,657	
			-3	5,444	
			-4	5,366	
			-5	6,600	
			-6	2,625	
			-7	2,609	
(업7)	②	7,351	-1	3,811	특별계획구역 지정
			-2	3,540	
B7(업9)	①	26,177	-1	26,177	대지분할 가능선에 의한 필지분할 가능, 특별계획구역 지정
-	-	139,699	-	139,699	-

○ 주차장용지

도면번호	가구번호	면적(㎡)	획 지		비고
			위치	면적(㎡)	
주25	-	8,306	인천광역시 서구 경서동 618-8답	8,306	
주28	-	8,306	인천광역시 서구 경서동 628-8답	8,306	
-	2개소	16,612	-	16,612	

■ 변경

○ 업무시설용지

도면번호	가구번호	면적(㎡)	획 지		비고
			위치	면적(㎡)	
B4(업4)	①	26,148.4	-1	26,148.4	대지분할 가능선에 의한 필지분할 가능, 특별계획구역 지정
B5(업5)	①	34,291.9	-1	5,419.2	대지분할 가능선에 의한 필지분할 가능, 특별계획구역 지정
			-2	4,192.4	
			-3	24,680.3	
(업6)	②	11,336.1	-1	11,336.1	특별계획구역 지정
B6(업8)	①	34,301.5	-1	6,015.1	특별계획구역 지정
			-2	5,653.2	
			-3	5,448.1	
			-4	5,369.5	
			-5	6,600.0	
			-6	2,618.7	
			-7	2,596.9	
(업7)	②	7,347.8	-1	3,811.1	특별계획구역 지정
			-2	3,536.7	
B7(업9)	①	26,124.6	-1	26,124.6	대지분할 가능선에 의한 필지분할 가능, 특별계획구역 지정
-	-	139,550.3	-	139,550.3	-

○ 주차장용지

도면번호	가구번호	면적(㎡)	획 지		비고
			위치	면적(㎡)	
주25	-	8,294.7	인천광역시 서구 경서동 618-8답	8,294.7	
주28	-	8,301.7	인천광역시 서구 경서동 628-8답	8,301.7	
-	2개소	16,596.4	-	16,596.4	

3) 특별계획구역내 건축물의 용도, 건폐율, 용적률, 높이 등에 관한 계획(변경없음)

4) 특별계획구역내 기타사항에 관한 계획(변경없음)

바. 건축물 및 기타사항에 관한 지구단위계획 결정(변경)도 (S=1/5,000) : 게재생략 (변경없음)

붙임8 : 인천경제자유구역 청라국제도시 2-④단계 실시계획(변경)도시관리계획 결정(변경)에 관한 사항

1. 도시관리계획(용도지역) 결정(변경) 조서

가. 인천광역시 도시관리계획(용도지역) 총괄조서 : 붙임2 준용

나. 청라국제도시 2-④ 도시관리계획(용도지역) 결정(변경)조서

용 도 지 역	용도지역 세분	면 적 (㎡)			구성비(%)	비고
		기 정	변 경	변경후		
총 계		4,536,918.8	4,543,090.0	증) 6,171.2	100.0	
주거지역	계	96,436.8	96,436.8	-	2.1	
	3종일반주거지역	1,193.9	1,193.9	-	0.0	
	준주거지역	95,242.9	95,242.9	-	2.1	
상업지역	계	132,030.8	151,813.7	증) 19,782.6	3.3	
	일반상업지역	132,030.8	151,813.7	증) 19,782.6	3.3	오기 정정
공 업 지 역	계	780,023.0	780,023.0	-	17.2	
	일반공업지역	514,042.4	514,042.4	-	11.3	
	준공업지역	265,980.6	265,980.6	-	5.9	
녹 지 지 역	자연녹지지역	3,528,428.2	3,514,816.5	감) 13,611.7	77.4	오기 정정, 단계 조정

다. 청라국제도시 2-④ 도시관리계획(용도지역) 결정(변경)사유서

도면 표시번호	위치	용도지역		면적 (㎡)	결정(변경)사유
		기정	변경		
-	인천광역시 서구 연희동, 원창동 일원	제3종일반주거	제3종일반주거	1,193.9	·확정측량에 따른 구역계 변경, 단계 조정
		준주거지역	준주거지역	95,242.9	
		일반상업지역	일반상업지역	151,813.7	
		일반공업지역	일반공업지역	514,042.4	
		준공업지역	준공업지역	265,980.6	
		자연녹지지역	자연녹지지역	3,514,816.5	

※ 청라국제도시 전체구역기준 용도지역 변경없음

2. 지구단위계획구역에 대한 도시관리계획 결정(변경) 조서

가. 지구단위계획구역에 대한 도시관리계획 결정(변경) 조서

구 분	지구단위계획구역명	위 치 (인천광역시 서구)	면 적(m ²)			비 고
			기정	변경	변경후	
변 경	인천 경제자유구역 청라국제도시(2-④단계) 지구단위계획구역	경서동, 원창동 일원	4,536,918.8	4,543,090.0	증) 6,171.2	

나. 지구단위계획구역에 대한 도시관리계획 결정(변경) 사유서

구 역 명	위 치	변경사유	비 고
인천 경제자유구역 청라지구(2-④단계) 지구단위계획구역	인천광역시 서구 경서동, 원창동 일원	·도로, 유보지 일부 단계 조정	

3. 도시관리계획(도시계획시설) 결정(변경) 조서

가. 교통시설 (변경)

1) 도로

☐ 도로 총괄표

☒ 기정

류 별		합 계			1 류			2 류			3 류		
		노선수	연장 (m)	면적 (m ²)	노선수	연장 (m)	면적 (m ²)	노선수	연장 (m)	면적 (m ²)	노선수	연장 (m)	면적 (m ²)
합 계		54	20,067.0	461,567.1	19	7,008.0	164,188.0	19	4,443.0	118,351.0	16	8,616.0	155,989.0
자동차 전용 도로	계	1	913.0	24,651.0	-	-	-	-	-	-	1	913.0	24,651.0
	대로	1	913.0	24,651.0	-	-	-	-	-	-	1	913.0	24,651.0
일 반 도 로	계	44	18,382.0	405,187.0	18	6,836.0	162,468.0	12	3,920.0	111,843.0	14	7,626.0	130,876.0
	광로	3	1,438.0	68,180.0	-	-	-	1	1,066.0	53,300.0	2	372.0	14,880.0
	대로	8	3,153.0	88,905.0	3	519.0	18,165.0	3	590.0	19,640.0	2	2,044.0	51,100.0
	중로	33	13,791.0	248,102.0	15	6,317.0	144,303.0	8	2,264.0	38,903.0	10	5,210.0	64,896.0
보행자 전용 도로	계	9	772.0	8,690.0	1	172.0	1,720.0	7	523	6,508.0	1	77.0	462.0
	중로	3	332.0	4,980.0	-	-	-	3	332.0	4,980.0	-	-	-
	소로	6	440.0	3,710.0	1	172.0	1,720.0	4	191.0	1,528.0	1	77.0	462.0
가각 및 기타		-	-	23,039.1	-	-	-	-	-	-	-	-	-

주) 가각, 가감속차로 등 면적 포함, 광장90 중복결정면적포함

주) 제2외곽지하차도 상부공간 경관녹지 중복결정 면적 제외

■ 변경

류 별		합계			1류			2류			3류		
		노선수	연장 (m)	면적 (㎡)	노선수	연장 (m)	면적 (㎡)	노선수	연장 (m)	면적 (㎡)	노선수	연장 (m)	면적 (㎡)
합계		57	20,598	470,307.2	21	7,393	172,938.0	20	4,589	120,687.0	16	8,616	155,989.0
자동차 전용 도로	계	1	913	24,651.0	-	-	-	-	-	-	1	913	24,651.0
	대로	1	913	24,651.0	-	-	-	-	-	-	1	913	24,651.0
일 반 도 로	계	47	18,913	416,273.0	20	7,221	171,128.0	13	4,066	114,179.0	14	7,626	130,876.0
	광로	3	1,438	68,180.0	-	-	-	1	1,066	53,300.0	2	372	14,880.0
	대로	9	3,349	95,765.0	4	715	25,025.0	3	590	19,640.0	2	2,044	51,100.0
	중로	34	13,937	250,438.0	15	6,317	144,303.0	9	2,410	41,239.0	10	5,210	64,896.0
보행자 전용 도로	계	1	189	1,890.0	1	189	1,890.0	-	-	-	-	-	-
	중로	9	772	8,690.0	1	172	1,720.0	7	523	6,508.0	1	77	462.0
	소로	3	332	4,980.0	-	-	-	3	332	4,980.0	-	-	-
가각 및 기타		6	440	3,710.0	1	172	1,720.0	4	191	1,528.0	1	77	462.0

주) 가각, 가감속차로 등 면적 포함, 광장90 중복결정면적포함

주) 제2외곽지하차도 상부공간 경관녹지 중복결정 면적 제외

□ 도로 결정(변경) 조서

구분	구 모				기능	연장 (m)	기 점	종 점	사 용 형 태	주 요 경과지	최 초 결정일	비 고
	등급	류별	번호	폭원 (m)								
기정	광로	2	4	50	주간선 도로	16,180 (1,066)	광로3-2	금곡동구역계	일반도로		1970 2.9	()는 사업구역내
기정	광로	3	3	40	주간선 도 로	1,804 (9)	대로 3-92 원창동 420-7	대로 1-17종점	일반도로		1970 2.9	()는 사업구역내
기정	광로	3	30	40-44	주간선 도 로	4,048 (363)	중로3-191 원창동403-22	북측 구역계 경서동516-1	일반도로	14호 근린공원	1970 2.9	()는 사업구역내
기정	대로	1	14	35	주간선 도 로	14,447 (5)	중로3-314 원창동 410-3	광로 2-7	일반도로		1986 9.29	()는 사업구역내
기정	대로	1	16	35	국지도로	1,655 (19)	광로 2-4	대로 3-93 원창동 420-7	일반도로		1986 9.29	()는 사업구역내
편입	대로	1	17	35	주간선 도 로	3,061 (196)	중로3-194 원창동434	광로3-3	일반도로		1986 9.29	()는 사업구역내
기정	대로	1	62	35	주간선 도 로	2,230 (495)	광로3-13	대로2-73 경서동514	일반도로	58호 광장	2006 11.21	()는 사업구역내
기정	대로	2	37	30	국지도로	1,429 (12)	대로 1-7	중로3-314 원창동 409	일반도로		1986 9.29	()는 사업구역내
기정	대로	2	73	30	주간선 도 로	4,241 (93)	대로1-17 원창동434	북측구역계 경서동514	일반도로	2호 근린공원	2006 11.21	()는 사업구역내
기정	대로	2	93	34	보조간선 도로	485	대로3-92 원창동420-2	중로3-193 원창동421	일반도로		2010 5.12	
기정	대로	3	92	25	보조간선 도로	1,705	광로2-4 원창동410-13	대로1-17 원창동433	일반도로		2006 11.21	
기정	대로	3	177	27~44.2 (27)	주간선 도 로	4,501 (913)	광장505호	광장90호	자동차 전용도로		2012 5.07	()는 사업구역내
기정	대로	3	180	25	주간선 도 로	339	중로1-444 원창동414-2	대로2-93 원창동420-3	일반도로		2014 7.29	
기정	중로	1	180	20~46	집산도로	862	중로3-192	중로3-유3	일반도로		2012 12.24	
기정	중로	1	443	23	집산도로	573	대로2-93 원창동420-3	대로2-93 원창동417-7	일반도로		2010 5.12	

구분	규 모				기 능	연장 (m)	기 점	종 점	사 용 형 태	주 요 경과지	최 초 결정일	비 고
	등급	류별	번호	폭원 (m)								
기정	중로	1	444	21	보조간선도로	1,588	광로2-4 원창동401-20	대로3-92 원창동416-5	일반도로		2010 5.12	
기정	중로	1	448	23.5	집산도로	471 (229)	광로2-4 원창동410-11	대로2-38 원창동143-7	일반도로		2010 5.12	()는 사업구역내
기정	중로	1	460	24	국지도로	451	중로2-751	소공원5	일반도로		2013 8.12	
기정	중로	1	461	24	집산도로	67	대로2-73	중로1-460	일반도로		2013 8.12	
기정	중로	1	462	24	집산도로	73	대로2-73	중로2-751	일반도로		2013 8.12	
기정	중로	1	463	24	국지도로	71	중로1-180	중로2-751	일반도로		2013 8.12	
기정	중로	1	466	20	집산도로	359	대로 2-95 경서동 542-20	중로 1-468 경서동 563-8	일반도로		2013 8.12	
기정	중로	1	467	20	집산도로	360	대로 2-95 경서동 541-3	중로 1-468 경서동 562-3	일반도로		2013 8.12	
기정	중로	1	468	20	집산도로	757	중로 3-270 경서동 562-8	대로 2-73 경서동 563-6	일반도로		2013 8.12	
기정	중로	1	470	20	집산도로	268	중로1-471	대로2-73	일반도로		2014 7.29	
기정	중로	1	471	20	집산도로	358	중로1-268	대로1-62	일반도로		2014 7.29	
기정	중로	1	472	20	집산도로	176	중로1-268	대로1-62	일반도로		2014 7.29	
기정	중로	1	473	20	집산도로	125	광로2-4 원창동410-12	중로1-448	일반도로		2014 7.29	
기정	중로	2	750	16.5	국지도로	76	중로1-448 원창동196-11	원창동196-1	일반도로		2010 5.12	
기정	중로	2	751	18	국지도로	535	중로1-462	중로1-462	일반도로		2013 8.12	
기정	중로	2	754	15	집산도로	447	대로2-73	중로2-402	일반도로		2014 7.29	
기정	중로	2	755	18	집산도로	241	중로1-471	대로2-73	일반도로		2014 7.29	
기정	중로	2	756	18	집산도로	429	중로1-471	중로1-472	일반도로		2014 7.29	
기정	중로	2	757	18	집산도로	341	중로3-270	중로1-472	일반도로		2014 7.29	
기정	중로	2	758	15	집산도로	68	중로1-268	중로2-757	일반도로		2014 7.29	
기정	중로	2	760	16.5	국지도로	127	광로2-4 원창동410-12	중로1-448	일반도로		2014 7.29	
편입	중로	2	761	16	국지도로	146	광로3-30	시티타워	일반도로		2015 11.09	시티타워와 연계하여 개발
기정	중로	3	192	12	보조간선도로	883	광장 원창동43	서측구역계 (청라2매립지구)	일반도로	22호 근린공원	2006 11.21	
기정	중로	3	194	12	보조간선도로	892	서측구역계 (청라2매립지구)	광장 원창동43	일반도로	107호 완충녹지	2006 11.21	
기정	중로	3	266	13	국지도로	227	중로1-447 원창동410-12	중로1-448 원창동409-5	일반도로		2010 5.12	
기정	중로	3	267	13	국지도로	27	중로1-448 원창동409-6	원창동407-3	일반도로		2010 5.12	
기정	중로	3	310	14	집산도로	22	대로2-73	유원지1 내부 주차장1	일반도로		2013 8.12	
기정	중로	3	311	12	집산도로	1,062	중로3-192	인천로봇랜드 북측구역계	일반도로		2012 12.24	
기정	중로	3	313	13	국지도로	142	대로3-180 원창동421-7	대로2-93 원창동421-4	일반도로		2014 7.29	
기정	중로	3	314	13	국지도로	1,453	원창동414-2	대로3-180 원창동414-2	일반도로		2014 7.29	
기정	중로	3	315	13	국지도로	483	대로2-93 원창동420-4	대로3-180 원창동419	일반도로		2014 7.29	
기정	중로	3	316	12	국지도로	19	대로2-93 원창동420-4	대로3-180 원창동419	일반도로		2015 11.09	
편입	소로	1	73	10	국지도로	189	중로1-251	시티타워	일반도로		2015 11.09	시티타워와 연계하여 개발
기정	중로	2	752	15	특수도로	177	중로2-751	중로2-751	보행자 전용도로		2013 8.12	

구분	규 모				기 능	연장 (m)	기 점	종 점	사 용 형 태	주 요 경과지	최 초 결정일	비 고
	등급	류별	번호	폭원 (m)								
기정	중로	2	753	15	특수도로	57	중로2-751	중로2-752	보행자 전용도로		2013 8.12	
기정	중로	2	759	15	특수도로	98	중로2-756	대로1-62	보행자 전용도로		2014 7.29	
기정	소로	1	74	10	특수도로	172	광장5	중로1-180	보행자 전용도로		2013 8.12	
기정	소로	2	16	8	특수도로	41	광로2-4 원창동410-10	중로3-266 원창동410-12	보행자 전용도로		2010 5.12	
기정	소로	2	17	8	특수도로	73	중로1-448 원창동410-12	중로3-266 원창동410-12	보행자 전용도로		2010 5.12	
기정	소로	2	18	8	특수도로	30	중로1-448 원창동410-12	중로3-266 원창동410-12	보행자 전용도로		2010 5.12	
기정	소로	2	19	8	특수도로	47	중로3-313 원창동432-3	원창동지116 원창동432-3	보행자 전용도로		2010 5.12	
기정	소로	3	227	6	특수도로	77	대로2-73	중로1-460	보행자 전용도로		2013 8.12	

□ 도로 결정(변경) 사유서

변경전 도로명	변경후 도로명	변경내용	변경사유
대로 1-17	대로 1-17	• 단계내 편입 연장 : 196m	• 대로 1-17 노선 일부 2-④단계 조정
중로 2-761	중로 2-761	• 단계내 편입 연장 : 146m	• 중로 2-761 2-④단계 조정
소로 1-73	소로 1-73	• 단계내 편입 연장 : 189m	• 소로 1-73 2-④단계 조정

2) 주차장 【변경없음】

3) 자동차정류장 【변경없음】

나. 공간시설 【변경없음】

다. 유통·공급시설 【변경없음】

라. 공공·문화체육시설

마. 환경 기초시설

1) 하수도 【신설】

□ 하수도 결정(변경) 조서

구분	도면 표시 번호	시 설 명	위 치(인천광역시)	면 적(㎡)			최 초 결정일	비 고
				기정	변경	증감		
계			-	-	33,813.0 (-)	증) 33,813.0 (-)		(중복면적 제외)
신설	2	하수도	경서동 562답 일원	-	33,813.0 (-)	증) 33,813.0 (-)		(중복면적 제외) 체육시설1 중복결정

□ 폐기물처리시설 결정(변경) 사유서

도면표시번호	시설명	변경내용	변경사유
2	하수도	• 신설 - 33,813.0㎡ 신설	• 하수도 시설용량 증설을 위한 신설

2) 폐기물처리시설 【변경없음】

4. 관련도면

□ 도시관리계획(용도지역) 결정(변경)도(S=1:5,000) : 게재생략 【변경】

□ 도시관리계획(도시계획시설) 결정(변경)도(S=1:5,000) : 게재생략 【변경】

붙임9 : 인천경제자유구역 청라국제도시 2-④단계 실시계획(변경)지구단위계획 결정(변경)에 관한 사항

1. 지구단위계획구역에 대한 도시관리계획 결정(변경) 조서 : 붙임8 준용
2. 토지이용 및 시설에 관한 도시관리계획 결정(변경)조서 : 붙임8 준용
3. 획지 및 건축물에 관한 도시관리계획 결정(변경)조서 **【변경】**

가. 가구 및 획지의 규모와 구성에 관한 도시관리계획 결정(변경)조서 **【변경】**

■ 한국토지주택공사분

- 1) R&D 및 첨단산업용지(변경없음)
- 2) 지원시설용지(변경없음)
- 3) 기타시설용지 **【변경】**
 - 가) 주차장용지 (변경없음)
 - 나) 가스공급시설용지 (변경없음)
 - 다) 연구시설용지 (변경없음)
 - 라) 생활폐기물자동집하장 (변경없음)
 - 마) 체육시설용지 (변경없음)
 - 바) 투자유치용지 (변경없음)
 - 사) 하수도용지 (신설)

도면번호	가구번호	면적(㎡)	획 지		비고
			위치	면적(㎡)	
하수2	-	33,813	인천광역시 서구 경서동 562답	33,813	하수종말처리장 체육1 중복결정
-	1개소	33,813	-	33,813	

4) 유보지 **【변경】**

○ 사유 : 확정측량 반영 및 단계 조정

■ 기정

도면번호	가구번호	면적(㎡)	획 지		비고
			위치	면적(㎡)	
유보1	①	168,533	-	168,533	필지분할 허용, 필지합병 허용
-	1개소	168,533	-	168,533	

■ 변경

도면번호	가구번호	면적(㎡)	획 지		비고
			위치	면적(㎡)	
유보1	①	165,964.1	-	165,964.1	필지분할 허용, 필지합병 허용
-	1개소	165,964.1	-	165,964.1	

■ 시티타워복합용지 사업시행분 **【변경없음】**

■ 인천광역시 로봇랜드 조성사업시행분 **【변경없음】**

■ 한국농어촌공사 사업시행분 **【변경없음】**

■ 투자유치2BL 조성사업시행분 **【변경없음】**

나. 가구 및 획지의 규모와 구성에 관한 지구단위계획 결정(변경)도(S=1/5,000) : 게재생략
다. 건축물 용도·건폐율·용적률·높이·배치·형태·색채·건축선에 관한 도시관리계획 결정(변경)조서

■ 한국토지주택공사분

- 1) R&D 및 첨단산업용지 (변경없음)
- 2) 지원시설용지 (변경없음)
- 3) 기타시설용지 (변경)

도면 번호	위 치	구분	계 획 내 용
하수2 (신설)	하수2 (신설)	용도	• 도시계획시설의 결정·구조 및 설치기준에 관한 규칙 제154조의 하수시설 중 하수종말처리장에 한하여 건축하여야 한다.
		불허 용도	• 허용용도 이외의 용도
		건폐율	• 30% 이하
		용적률	• 80% 이하
		높이	• 4층 이하
		배치 및 건축선	-
		형태 및 외관	• 건축물의 외벽의 처리 - 건축물의 외벽의 재료 및 색상은 건물전면과 측·후면이 동일하거나 최소한 서로 조화를 이룰 수 있어야 한다. - 동일건축물에서 서로 다른 외벽재료를 사용할 경우에는 재료들간의 조화를 고려하여야 한다.

※ 복합1 사업시행자 : 인천광역시

※ 투자2-3, 2-4, 2-5 사업시행자 : 인천광역시(투자유치2BL 사업시행자)

※ 별도의 경관계획을 통하여 제시된 경관관련 지침에 대해서는 이를 따르도록 한다.

< 별표 3 > 복합용지 건축물 용도

■ 변경사유 : 복합용지 건축물 용도(허용용도) 추가, 관련법 변경에 따른 허용용도 명칭 조정

■ 기정

구 분	복합용지
단독주택	X
공동주택	X
제1종근린생활시설	○
제2종근린생활시설	●
문화 및 집회시설	○ (공연장, 집회장(마권관련시설 제외), 전시장에 한함)
종교시설	○ (건물의 부수용도인 경우에 한함)
판매시설	● (상점 및 대형마트, 전문점, 백화점, 쇼펍센터에 한함)
운수시설	X
의료시설	○ (정신병원 및 요양병원, 격리병원, 장례식장 제외)
교육연구시설	○
노유자시설	○
수련시설	○
운동시설	○
업무시설	●

구 분	복합용지
숙박시설	○ (공원, 녹지 또는 지형지물에 의하여 주거지역과 차단된 관광숙박시설에 한함)
위락시설	○ (공원, 녹지 또는 지형지물에 의하여 주거지역과 차단된 경우에 한함)
공장	X
창고시설	X
위험물저장 및 처리시설	X
자동차관련시설	○ (주차장, 세차장에 한함)
동식물관련시설	X
분뇨 및 쓰레기처리시설	X
교정 및 군사시설	X
방송통신시설	○ (방송국, 전신전화국 및 통신용시설에 한함)
발전시설	X
묘지관련시설	X
관광휴게시설	○

주) ○ : 국토의 계획 및 이용에 관한 법률에 따라 건축할 수 있는 용도(● : 권장) / X : 불허용도

■ 변경

구 분	복합용지
단독주택	X
공동주택	X
제1종근린생활시설	○
제2종근린생활시설	●
문화 및 집회시설	○ (공연장, 집회장(마권관련시설 제외), 전시장, 동·식물원에 한함)
종교시설	○ (건물의 부수용도인 경우에 한함)
판매시설	● (상점 및 대형마트, 전문점, 백화점, 쇼핑센터에 한함)
운수시설	X
의료시설	○ (정신병원 및 요양병원, 격리병원 제외)
교육연구시설	○
노유자시설	○
수련시설	○
운동시설	○
업무시설	●
숙박시설	○ (공원, 녹지 또는 지형지물에 의하여 주거지역과 차단된 관광숙박시설에 한함)
위락시설	○ (공원, 녹지 또는 지형지물에 의하여 주거지역과 차단된 경우에 한함)
공장	X
창고시설	X
위험물저장 및 처리시설	X
자동차관련시설	○ (주차장, 세차장에 한함)

구 분	복합용지
동물 및 식물 관련 시설	X
자원순환 관련 시설	X
교정 및 군사시설	X
방송통신시설	○ (방송국, 전신전화국 및 통신용시설에 한함)
발전시설	X
묘지관련시설	X
관광휴게시설	○
장례시설	X
야영장시설	X

주) ○ : 국토의 계획 및 이용에 관한 법률에 따라 건축할 수 있는 용도(● : 권장) / X : 불허용도

4) 유보지 (변경없음)

■ 시티타워복합용지 사업시행분 【변경없음】

■ 인천광역시 로봇랜드 조성사업시행분 【변경없음】

■ 한국농어촌공사 사업시행분 【변경없음】

라. 기타사항에 관한 도시관리계획 결정(변경)조서 【변경없음】

마. 건축물 및 기타사항에 관한 지구단위계획 결정(변경)도 (S=1/5,000) : 게재생략

붙임10 : 법 제11조 1항 33호에 의한 IHP도시첨단산업단지 실시계획 (변경)에 관한 사항

1. 사업의 명칭(변경없음)

○ 명 칭 : IHP(Incheon Hi-Tech Park) 도시첨단산업단지

2. 사업시행자의 성명 및 주소(변경없음)

○ 사업시행자 : 한국토지주택공사

○ 대 표 : 박 상 우

○ 주 소 : 경상남도 진주시 충의로 19(충무공동)

3. 사업의 목적 및 개요(변경)

가. 사업목적(변경없음)

○ 인천청라 경제자유구역의 성공적 개발을 통한 동북아 중심국가 실현 및 외국인 투자 촉진

○ 자동차 첨단부품, 소재 관련 R&D 중심의 외국인기업 투자유치와 친환경적인 Hi-Tech 산업을 유치하여 지역산업 발전 견인 역할을 수행

나. 사업개요(변경)

1) 토지이용계획

구분	면 적 (㎡)			구성비(%)	비고
	기 정	변 경	증 감		
계	1,170,540.0	1,170,530.7	감) 9.3	100.0	
산 업 시 설 용 지	645,094.0	645,080.6	감) 13.4	55.1	
지 원 시 설 용 지	23,154.0	23,154.0	-	2.0	
공 공 시 설 용 지	502,292.0	502,296.1	증) 4.1	42.9	
도 로	185,582.7	185,962.1	증) 379.4	15.9	
공 원	54,692.0	54,673.4	감) 18.6	4.7	근린공원 : 44,784.3㎡ 소 공 원 : 9,889.1㎡
녹 지	239,500.3	239,143.6	감) 356.7	20.4	완충녹지 : 226,471.4㎡ 연결녹지 : 3,754.0㎡ 경관녹지 : 8,918.2㎡
공 공 공 지	4,318.0	4,318.0	-	0.4	
주 차 장	7,279.0	7,279.0	-	0.6	
변 전 소	7,985.0	7,985.0	-	0.7	
생 활 폐 기 물 자 동 집 하 장	2,935.0	2,935.0	-	0.3	

2) 주요유치업종 및 유치업종배치계획

가) 주요유치업종(변경없음)

구분	유치업종 분야	한국표준산업 분류(중분류)
IT	○ 전자부품, 컴퓨터, 영상, 음향 및 통신장비 제조업 ○ 의료, 정밀, 광학기기 및 시계 제조업	26 27
자동차	○ 기타 자동차 부품관련 IT 제조업 ○ 엔진용 부품 제조업 및 차체용 부품 제조업 ○ 동력전달장치 제조업 및 전기장치 제조업 ○ 그 외 기타 자동차부품 제조업	26, 27, 28, 29 30
로봇	○ 기타 기계 및 장비 제조업	29
(신)소재	○ 고무제품 및 플라스틱제품 제조업 ○ 비금속 광물제품 제조업 ○ 1차 금속 제조업 ○ 금속가공제품 제조업	22 23 24 25
R&D 기업	○ 금속, 플라스틱 Mould Design, 다이/어셈블리 지그 설계 분야 ○ 공장 라인 설계 분야 및 디자인 전문 분야 ○ 성능 및 내구 관련 시험 전문 분야 및 설계 관련 엔지니어링기술 보유 분야 ○ 자동차 및 부품 해석(구조, 성능 등) 관련 분야 ○ 첨단 부품·소재기술 연구분야 및 자동차관련 소프트웨어 개발 분야 ○ IT 및 전기, 전자 관련 분야 및 기타 정밀기계, 신소재, 메카트로닉스 관련 분야	70, 71, 72, 73

나) 유치업종배치계획

구분	면적(㎡)			구성비(%)	비고
	기정	변경	증감		
계	645,094	645,080.6	감) 13.4	100.0	
자동차	125,792	182,513.0	-	28.3	
IT(정보통신), (신)소재, 로봇	188,292	188,293.4	증) 1.4	29.2	IT(정보통신), (신)소재, 로봇
외국인투자	183,384	183,384.0	-	28.4	IT(정보통신), 자동차
첨단산업집적센터	58,605	58,590.2	감) 14.8	9.1	(신)소재, 로봇
장기임대산업단지	89,021	32,300.0	-	5.0	IT(정보통신), 자동차 (신)소재, 로봇

※ R&D기업은 업종배치 계획에 관계없이 입지가 가능함

4. 사업시행지역의 위치 및 면적(변경)

○ 위 치 : 인천광역시 서구 원창동 일원

○ 면 적 : (기정) 1,170,540㎡ → (변경) 1,170,530.7㎡ (감)9.3㎡

5. 사업시행기간(변경없음)

○ 시 행 방 법 : 수용 또는 사용방식

○ 시 행 기 간 : 2011 ~ 2019년

6. 국토의 계획 및 이용에 관한 법률에 의한 도시관리계획에 관한 사항

※ 2-③단계, 2-④단계 도시관리계획 및 지구단위계획 준용 (붙임6, 붙임7, 붙임8, 붙임9참조)

※ 관련도면 : 게재생략

공 고

인천광역시공고 제2018-1875호

비영리민간단체 신규등록 공고

비영리민간단체지원법 제4조 및 같은 법 시행령 제3조의 규정에 의거 다음과 같이 비영리민간단체 등록사항을 공고합니다.

2018년 12월 31일

인 천 광 역 시 장

등 록 번 호	단 체 명 칭	사무소 소재지	대표자 성 명	등 록 년월일	주 된 사 업	주관과	등록 구분
제2018-0- 인천광역시 -37호	사단법인 학산나눔재단	미추홀구 주안서로 16	김영길	2018.12.31	○ 지역공익사업지원 ○ 사회적 약자지원 ○ 다음세대 지원	지역공동체 담당관	신규

인천광역시공고 제2018-1876호

비영리민간단체 등록 공고

비영리민간단체지원법 제4조제2항 및 같은 법 시행령 제3조제3항의
규정에 의하여 다음과 같이 비영리민간단체 등록 사항을 공고합니다.

2019. 1. 3.

인천광역시장

☐ 등록사항

등록 번호	단체 명칭	대표자 성명	사무소 소재지	주된 사업	등록 연월일	등록 구분
제2018-0- 인천광역시- 36호	사단법인 한국 스포츠복지 진흥원	노정숙	인천광역시 남동구 소래로540 (남동력비경기장 135호) (수산동)	<ul style="list-style-type: none"> ○ 비인기 스포츠종목 활성화 사업 ○ 자원봉사사업(장애인, 노인, 지역아동센터 등) ○ 스포츠복지 관련 교육, 조사, 연구 등 	2018.12.31.	신규 등록

인천광역시공고 제2019-1호

건축물미술작품 설치계획 심의결과

문화예술진흥법 시행령 제14조 제3항 규정에 의하여 「2018년도 제10차 인천광역시 건축물 미술작품 심의위원회」 개최결과를 다음과 같이 공고합니다.

2019년 1월 7일

인 천 광 역 시 장

가. 심의일시 : 2018. 12. 21.(금) 14:00

나. 심의장소 : 미추홀타워 15층 회의실

다. 심의작품

○ 총14작품

라. 심의결과

○ 가결 : 12작품 / 부결 : 2작품

마. 작품별 심의결과 : 별첨

바. 기타 궁금한 사항은 인천광역시 문화콘텐츠과

(☎ 032-440-3998)로 문의하시기 바랍니다.

<별첨>

2018년도 제10차 건축물미술작품 심의결과

연번	위치 및 건물명	종류	작 품 명	심의결과		비고
				가결	부결	
1	남동구 만수동 977-32 외 (남광 하우스토리)	조각	비가내린 오후	○		
2	계양구 서운동 9-13 (서운구역주택재개발정비사업)	조각	생명-꿈을 찾아서 I	○		
		조각	생명-꿈을 찾아서 II	○		
3	서구 경서동 943-1	회화	백합의 연가	○		
		회화	가을 이미지	○		
		회화	삶-풍경...愛	○		
		회화	삶-풍경...愛	○		
4	서구 경서동 943-14 (광영 스너그시티 청라)	회화	아름다운 구속 그리고 피어나는 아모르파티(運命愛)1	○		
		회화	아름다운 구속 그리고 피어나는 아모르파티(運命愛)2	○		
		조각	아름다운구속 그리고 피어나는 사랑의 아모르(Amor)		○	
5	미추홀구 송의동 331-12	조각	프라이마가후/수호신	○		
6	부평구 부평동 417-16	회화	파 장	○		
		회화	화무십일홍	○		
		조각	Tempo 2018		○	

인천광역시공고 제2019-6호

2019년도 중소기업 육성자금 지원계획 공고

「인천광역시 중소기업경영안정자금 지원 및 운용 조례」 제6조 및 「인천광역시 중소기업육성기금 설치 및 운용 조례」 제13조의 규정에 의거 2019년도 인천광역시 중소기업육성자금 지원계획을 다음과 같이 공고합니다.

2019. 1. 10.

인천광역시장

구 분		경 영 안 정 자 금	구 조 고 도 화 자 금
지 원 규 모		9,000 억원	550 억원
지 원 대 상		제조업 및 관련 서비스업, 지식기반서비스업, 무역업 등	제조업, 지식산업센터건설회사사업자 등
지 원 조 건	업체당 지원한도 (경영안정자금 이차보전율은 기업별 대출금리에 따른 차등지원율 적용)	<ul style="list-style-type: none"> - 일반지원 : 5억원 - 우대지원 <ul style="list-style-type: none"> · FTA 인증 수출기업, FTA 활용 성공사례 수상기업, 8대 전략산업 영위기업, 소상공인 경영대상 수상기업, 가족친화기업, 품질우수제품선정기업, 여성기업, 장애인기업 : 5억원 · 시 지정 유망중소기업, 아름다운공장 선정기업 : 10억원 · 비전기업 : 20억원 · 중견성장사다리기업, 중소기업인대상 수상기업 (2018년 수상기업부터 적용) : 30억원 · (사)함께하는인천사람들 추천기업 : 2천만원 - 목적성지원 <ul style="list-style-type: none"> · 우리시 전입기업 : 30억원, 재해기업 : 10억원 · 신규산업단지 입주기업 : 강화 5억원, 서운 15억원 · 산업단지 지식산업센터 입주기업 : 5억원 · 창조경제혁신기업 : 3억원 · 고성장기업(I, II), 수출기업 : 20억원 · 고용창출기업(I, II, III, IV) : 20~50억원 · 기술·창업기업 : 5억원(보증수수료 지원) 	<ul style="list-style-type: none"> - 업종구조고도화자금 : 320억원 <ul style="list-style-type: none"> · 자동화 : 10억원 (연계운전자금 : 2억원 포함) · 소기업 육성 : 4억원 (연계운전자금 : 1억원 포함) · 공장확보/기업연구소설치 : 10억원 · 국가산업단지 주차장 확보 : 5억원 · 벤처창업 : 7억원 (운전자금 : 3억원 포함) - 산업구조고도화자금 : 230억원 <ul style="list-style-type: none"> · 지식산업센터건설회사 : 200억원 · 재해기업 : 2억원(0% 무이자 융자)
	지원금리	<ul style="list-style-type: none"> - 기업 운전자금의 이차차액보전 - 지원율 : 기본(0.3~2.0%) + 추가(0.2~1.0%) · 기본 : 기업별 대출금리에 따른 차등지원 · 추가 : 우대 및 목적성지원의 추가 인센티브 	<ul style="list-style-type: none"> - 기업 시설자금의 저리융자 - 융자금리 : 2.3 ~ 2.8% (재해기업 지원자금 : 무이자)
	융자기간	<ul style="list-style-type: none"> - 1년(1년 만기 일시상환) - 2년(2년 만기 일시상환) - 3년(6개월 거치 5회 균등 분할상환) ※ '(사)함께하는 인천사람들 추천기업'은 1년 거치 36개월, 48개월 균등 분할상환 ※ '수출기업자금'은 6개월, 1년 만기 일시상환 	<ul style="list-style-type: none"> - 3년(1년 거치 2년 분기별 분할) - 5년(2년 거치 3년 분기별 분할) - 8년(3년 거치 5년 분기별 분할)
취 급 은 행		기업은행, 한국씨티은행, 신한은행, 우리은행, KB국민은행, KEB하나은행, 농협은행, 부산은행, 한국산업은행, 대구은행, 수협중앙회, 광주은행, JB전북은행, 한국수출입은행(수출기업자금)	신청업체 거래은행

※ 지원제외 대상 등 기타 자세한 사항은 중소기업 맞춤형 원스톱 지원서비스 사이트(BizOK) 안내 참조

□ 신청 및 문의처



- 신청기간 : 2019. 1. 14(월) 09:00 ~ 자금 소진 시 까지(일반자금 분기별, 목적성 및 구조고도화자금 상시)
- 신청방법 : 중소기업 맞춤형 원스톱 지원서비스 ⇒ (<http://bizok.incheon.go.kr>)
- 문 의 처 : 인천경제산업정보테크노파크 자금지원센터(☎260-0621~0623)

인천광역시공고 제2019-9호

인천가족공원 가족봉안시설 미계약분(2차) 사용 신청 공고

인천가족공원 내 가족봉안시설 미계약분에 대해 아래와 같이 공급하고자 공고 하오니 사용을 희망하시는 시민들께서는 신청하시기 바랍니다.

1. 공급내용

구 분	가족봉안묘(㉠형) 16구용	계단식 가족봉안시설(8구용)	
		자연장형(㉡형)	봉안형(㉢형)
공급기수	○ 2기	○ 44기	○ 9기
안치형태	○ 화장 후 봉안	○ 화장 후 자연장	○ 화장 후 봉안
사용기간	○ 90년		
사용료 등	○ 19,900천 원	7,800천 원	8,550천 원
신청자격	○ 공고일 현재 市에 『주민등록법』에 따라 주소를 두고 계속하여 6개월 이상 거주하고 있는 만19세 이상의 자 ※ 2000. 1. 4일 이전 출생한 자.		
사진 ※ 실물과 다소 차이가 있을 수 있음	 		

2. 신청자격 및 안치대상

- ① 신청자격 : 공고일 현재 인천시에 「주민등록법」에 따라 주소를 두고 계속하여 6개월 이상 거주하고 있는 만19세 이상의 자
※ 2000. 1. 4일 이전에 출생한 자

- ② 안치대상 : 인천광역시 장사시설에 관한 조례 제20조의3제2항

【 안치대상 】

1. 사용권자
2. 배우자
3. 직계혈족 및 그 배우자
4. 4촌 이내의 혈족 및 그 배우자
5. 배우자의 직계혈족 및 배우자의 형제자매
6. 배우자의 형제자매의 배우자

3. 유형별 추진일정 및 내용

구 분	A형(16구용)	B형, C형(8구용)
공고기간(일)	○ '19. 1. 4 ~ 1. 13(10일간)	○ '19. 1. 4 ~ 소진시
신청기간	○ '19. 1. 10 ~ 1. 19(10일간)	○ 공고일 이후 소진시까지
신청방법	○ 인천가족공원사무실 방문접수 (접수시간 09:00~18:00) ※ 신청서 현장비치, 상기 신청방법 이외의 방법으로는 접수하지 않음.	○ 인천가족공원사무실 방문접수 (접수시간 09:00~18:00) ※ 방문시 계약서 작성 (계약당사자 구비서류 지참 후 직접방문)
사용권자 선정	○ '19. 1. 23. 11:00 ※ 계약시 자격미달 및 계약 포기에 대비하여 1배수 예비 당첨자 추가 선정	-
사용권자 선정방법	○ 신청자를 대상으로 추첨 ※ 전산추첨, 접수자 입회가능	○ 공고일 이후 선착순 에 따라 사용권자 선정
사용권자 선정통보	○ '19. 1. 23 ~ (홈페이지 게시, 문자전송)	-
계약기간	○ '19. 1. 23 ~ 2. 1(10일간) ※ 계약 후 기한을 별도 지정하여 사용료 부과 ※ 계약시 자격미달자와 계약 후 기한내 사용료 미납자는 당첨을 취소하고 순번에 따라 예비당첨자에게 자격 부여	○ 현장 방문 신청시 ※ 계약 후 기한을 별도 지정하여 사용료 부과 ※ 계약시 자격미달자와 계약 후 기한내 사용료 미납자는 계약을 취소

4. . 계약 시 구비서류

- 사용권자의 주민등록초본(주소변동내역 포함 - 공고일 이후 발급분)
- 신분증, 접수증(㉠형에 한함), 도장
- ※ 신분증을 지참하고 반드시 신청자(사용권자) 본인이 오셔야 합니다.

5. 관련문의 : 인천시설공단 가족공원사업단(☎032-510-1900)

인천광역시 부평구 평온로 61(부평2동 산57-1번지)

2019. 1. 4.

인천광역시장

인천광역시공고 제2019-13호

국제물류주선업 등록기준 미달 업체 행정처분 공고

물류정책기본법 제43조 제3항, 제4항의 등록기준 미달 및 등록기준 미신고 국제물류주선업체에 대하여 같은 법 시행규칙 제10조〔별표2〕규정에 따라 행정처분을 하였기에 다음과 같이 공고합니다.

2019년 1월 7일

인천광역시장

1. 행정처분일 : 2019. 1. 9.
2. 행정처분대상 및 내용

등록 번호	업 체 명	대표자	주 소	행정처분 원인	행정처분내용
18	대경해운항공(주)	박**	인천광역시 연수구 송도미래로 **, 이동 ****호 (송도동, 송도비알씨스마트밸리지식산업센터)	등록기준미달(보험미갱신) (보험만료일:2018.9.25.)	2차 위반 사업정지 30일
181	(주)애플로지스	김**	인천광역시 부평구 부평대로 ***, **동 ****_**호(**호)(청천동,우림라이온스밸리)	등록기준미달(보험미갱신) (보험만료일:2018.8.26.)	2차 위반 사업정지 30일
368	(주)맥스해운항공	김**	인천광역시 미추홀구 인주대로 **, *층(용현동)	등록기준미달(보험미갱신) (보험만료일:2018.7.18.)	2차 위반 사업정지 30일
456	(주)위니지엘	박**	인천광역시 계양구 계산새로 **, *동 ****호 (계산동, 하이베라스)	등록기준미달(보험미갱신) (보험만료일:2018.5.7.)	2차 위반 사업정지 30일
502	(주)인천테크노파크	이**	인천광역시 연수구 송도과학로 **, *동 ****호 (송도동, 송도테크노파크 아이티센터)	등록기준미달(보험미갱신) (보험만료일:2018.8.30.)	2차 위반 사업정지 30일
543	하나지엘에스(주)	한**	인천광역시 중구 인항로 *, *동 ****호 (신흥동3가, 정광씨펠리스)	등록기준미달(보험미갱신) (보험만료일:2018.4.30.)	2차 위반 사업정지 30일
568	(주)에스엔피로직스	안**	인천광역시 중구 서해대로**번길 ** (신흥동3가, 인천항공동물류 내)	등록기준미달(보험미갱신) (보험만료일:2018.7.15.)	2차 위반 사업정지 30일
574	(주)다정로지스틱	오**	인천광역시 미추홀구 석정로**번길 **, *층(송의동)	등록기준미달(보험미갱신) (보험만료일:2018.9.27.)	2차 위반 사업정지 30일
608	나이스산업개발(주)	김**	인천광역시 중구 늘목로**번길 ***(을왕동)	등록기준미달(보험미갱신) (보험만료일:2018.2.15.)	2차 위반 사업정지 30일
468	(주)성안글로벌	박**	인천광역시 중구 서해대로94번길 ***, *동 ***호(신흥동3가, 화인통상)	등록기준미신고 (신고기한:2018.5.30.)	2차 위반 사업정지 30일

3. 처분의 원인이 되는 사실

- 물류정책기본법 제43조 제3항 등록기준(안허가 보증보험 또는 화물배상책임보험 가입)미달
- 물류정책기본법 제43조 제4항 등록기준 미신고

4. 처분근거 : 물류정책기본법 제47조 및 같은 법 시행규칙 제10조〔별표2〕

5. 유의사항

- 행정처분 대상업체는 등록기준을 보완하여 주시기 바라며, 2019. 2. 7. 까지 보완조치가 없을 시에는 3차 위반 사업정지 60일의 행정처분을 할 것입니다.
- 행정처분에 이의가 있을 경우에는 행정심판법 제27조, 행정소송법 제20조의 규정에 의거 처분이 있음을 안 날로부터 90일 이내에 행정심판 또는 행정소송을 제기할 수 있습니다.
- 기타 자세한 문의는 항만과(032-440-4844)로 하시기 바랍니다.

인천광역시공고 제2019-14호

도시계획시설(무주골 근린공원)사업 실시계획 인가 공고·열람

도시계획시설(무주골 근린공원)사업 실시계획을 「국토의 계획 및 이용에 관한 법률」 제90조 및 같은 법 시행령 제99조에 따라 미리 주민에게 알려 이에 대한 의견을 듣고자 다음과 같이 공고합니다.

2019. 1. 7.

인천광역시장

1. 사업시행지의 위치

- 인천광역시 연수구 선학동 427번지 일원

2. 사업의 종류 및 명칭

- 종류: 도시계획시설(근린공원)
- 명칭: 무주골 근린공원 조성사업

3. 사업의 면적 또는 규모

- 면적: 120,978.2m²

4. 시행자의 성명 및 주소

성명	주소	비고
인천광역시 시장 박남춘	인천광역시 남동구 정각로 29	
무주골파크 주식회사 공동대표이사 남진철 공동대표이사 하헌우	서울특별시 강남구 테헤란로 226	

5. 사업의 착수예정일 및 준공예정일

○ 실시계획인가일로부터 36개월

6. 수용 또는 사용할 토지 또는 건물의 소재지·지번·지목 및 면적, 소유권과 소유권외의 권리의 명세 및 그 소유자·권리자의 성명·주소

연번	소재지	지번	지목	면적(m ²)			소유자		소유권외의 권리		비고
				지적	편입	지분	성명	주소	성명	종류 및 내용	
1	선학동	116-4	도	5,438.0	354.0	1/1	국토교통부 (등기상 건설교통부)	경기도 과천시 관문로 47 2동 보상과			
2	선학동	132-2	도	92.0	65.6	1/1	미등기(정○섭)	남촌동			
3	선학동	132-5	도	16.0	2.0	1/1	미등기(정○섭)	남촌동			
4	선학동	132-12	도	14.0	10.6	1/1	미등기(정○섭)	남촌동			
5	선학동	134-1	대	359.0	359.0	1/1	이○오	인천광역시 연수구 남말로 *** (선학동)			
6	선학동	134-3	도	109.0	109.0	1/3	정○용	남동구 구월로 ***, 120*동 170*호			
						1/3	이○갑	인천시 남구 옥련동 **			
						1/3	이○화	남동구 논현동 **·2 **아파트 10*·140*			
7	선학동	134-4	잡	1,824.0	1,824.0	1/1	한○희	성남시 분당구 산운로 **, 80*동 130*호	○○농업협동조합	근저당권	
8	선학동	134-9	전	397.0	397.0	1/1	임○일	인천 연수구 연수동 6** 연수**아파트 11*·60*			
9	선학동	134-10	대	401.0	401.0	1/1	김○성	남동구 논고개로 **, 120*동 200*호	홍○열	근저당권	
									정○철	근저당권	
									○○은행	근저당권	
									○○신용협동조합	근저당권	
									○○세무서	압류	
10	선학동	134-11	대	334.0	334.0	1/1	최○섭	인천시 남구 선학동 ***			
11	선학동	134-13	대	76.0	76.0	1/1	임○일	인천 연수구 연수동 6** 연수**아파트 11*·60*			
12	선학동	134-14	전	208.0	208.0	1/1	임○일	인천 연수구 연수동 6** 연수**아파트 11*·60*			
13	선학동	134-16	잡	1,831.0	1,831.0	1/1	임○일	인천 연수구 연수동 6** 연수**아파트 11*·60*			
14	선학동	134-17	잡	264.9	264.9	1/1	국토교통부 (등기상 건설교통부)	경기도 과천시 관문로 47 2동, 보상과			
15	선학동	150-1	대	339.0	339.0	1/1	최○찬	인천광역시 연수구 남말로 ** (선학동)	○○농업협동조합	근저당권	
16	선학동	150-4	도	16.0	16.0	1/3	정○용	인천광역시 남동구 구월로 1**, 120*동 170*호			
							이○갑	인천시 남구 옥련동 **			
							이○화	인천광역시 남동구 논현동 5**·2 **아파트 10*·140*			
17	선학동	105-5	도	13.0	13.0	1/1	미등기(오○기)				
18	선학동	151-1	전	387.0	387.0	1/2	이○호	인천 남동구 구월동 2**·5 **아파트 1·90*			
						1/2	이○덕	인천 남동구 구월동 2**·5 **아파트 3·50*			
19	선학동	151-2	도	3.0	3.0	1/1	미등기(이○걸)	서울시 강남구 반포동 10** **아파트 1*동 40*호			
20	선학동	151-3	전	1,203.0	1,203.0	1/1	박○조	인천시 남구 연수동 **			
21	선학동	151-4	도	33.0	33.0	1/1	미등기(이○삼)	송의동			
22	선학동	152-1	대	664.0	664.0	1/1	이○희	인천 연수구 선학동 1**			
23	선학동	152-2	대	853.0	853.0	1/1	이○희	인천 연수구 선학동 1**			

연번	소재지	지번	지목	면적(m²)			소유자		소유권외의 권리		비고
				지적	편입	지분	성명	주소	성명	종류 및 내용	
24	선학동	153-1	전	2,688.0	2,688.0	2027/2688	이○현	인천광역시 남동구 석산로 1**, 10*동 150*호			
						661/2688	이○현	인천 남동구 도림동 6**-1 **아파트 20*동 70*호			
25	선학동	153-2	답	1,223.0	1,223.0	1/4	홍○정	인천광역시 남동구 구월동 13**-10*			
						1/4	최○라	인천광역시 연수구 월인재로 **, 12*동 160*호			
						1/4	최○찬	인천광역시 연수구 남말로 ***(선학동)			
						1/4	이○현	인천 연수구 연수동 5** **아파트 10*동 130*호			
26	선학동	153-3	전	1,114.0	1,114.0	1/2	이○호	인천 남동구 구월동 2**-5 **아파트 1-90*			
						1/2	이○덕	인천 남동구 구월동 2**-5 **아파트 3-50*			
27	선학동	153-4	전	1,504.0	1,504.0	1/1	권○옥	인천광역시 남동구 논현로 1**, 6**동 220*호	○○농업협동조합	근저당권	
									이○홍	가처분	
28	선학동	153-5	전	298.0	298.0	1/1	권○옥	인천광역시 남동구 논현로 1**, 6**동 220*호	이○홍	가처분	
29	선학동	154	답	1,317.0	1,317.0	1/1	최○찬	인천광역시 연수구 남말로 ***(선학동)	○○농업협동조합	근저당권	
30	선학동	154-1	답	1,000.0	1,000.0	1/1	최○찬	인천광역시 연수구 남말로 ***(선학동)	○○농업협동조합	근저당권	
31	선학동	155	전	2,512.0	2,512.0	1/1	이○성	인천 남구 문학동 3**-2	○○농업협동조합	근저당권	
									○○세무서	압류	
32	선학동	156	답	721.0	721.0	1/612	박○순	미합중국 텍사주 프리돈 사서함 **호			
						611/612	경주○씨 문학중친회 대표자 이○형	인천시 남구 문학동 **			
33	선학동	157	전	2,187.0	2,187.0	1/1	홍○선	인천 남구 문학동 **·25			
34	선학동	157-1	도	1,470.0	1,381.0	1/1	국토교통부 (등기상 건설교통부)	경기도 과천시 관문로 47 2동, 보상과			
35	선학동	158	전	326.0	326.0	1/1	이○인	부천시 남구 심곡동 5**-4 **빌라 20*호			
36	선학동	158-1	전	18.0	18.0	1/1	국토교통부 (등기상 건설교통부)	경기도 과천시 관문로 47 2동, 보상과	국토교통부 (등기상 건설부)	소유권이전 청구권등기	
37	선학동	159-2	대	360.0	344.0	1/1	국토교통부 (등기상 건설부)	경기도 과천시 관문로 47 2동, 보상과			
38	선학동	161-2	도	5,330.0	1,905.0	1/1	국토교통부 (등기상 건설교통부)	경기도 과천시 관문로 47 2동, 보상과			
39	선학동	161-16	도	5,482.0	364.0	1/1	국토교통부 (등기상 건설부)	경기도 과천시 관문로 47 2동, 보상과			
40	선학동	164	답	1,338.0	1,338.0	1/1	경주○씨문학중친회 대표자 이○형	인천시 남구 문학동 **			
41	선학동	165	전	454.0	454.0	1/612	박○순	미합중국 텍사주 프리돈 사서함 **호			
						611/612	경주○씨문학중친회	인천시 남구 문학동 **			
42	선학동	165-1	도	1,012.0	906.0	1/1	국토교통부 (등기상 건설교통부)	경기도 과천시 관문로 47 2동, 보상과	국토교통부 (등기상 건설교통부)	소유권이전 청구권등기	
43	선학동	166	답	2,917.0	2,917.0	1/1	경주○씨문학중친회 대표자 이○형	인천시 남구 문학동 **			
44	선학동	167	답	2,215.0	2,215.0	1/1	정○한	인천 서구 신현동 2** **아파트 3*동 40*호			

연번	소재지	지번	지목	면적(m ²)			소유자		소유권외의 권리		비고
				지적	편입	지분	성명	주소	성명	종류 및 내용	
45	선학동	168-2	답	999.0	999.0	4/21	이○암	인천 남구 주안동 15**-8	국토교통부 (등기상 건설부)	소유권이전 청구권가등기	
									권○희	가압류	
									김○희	가압류	
									○○세무서	압류	
									이○호	가압류	
									홍○자	가압류	
						○○관리공사	가압류				
						6/21	백○희	인천 남구 주안동 15**-49	국토교통부 (등기상 건설부)	소유권이전 청구권가등기	
									박○문	가압류	
						6/21	이○옥	인천 남구 주안동 15**-49	국토교통부 (등기상 건설부)	가등기	
						4/21	이○혁	인천 남구 주안동 15**-49	국토교통부 (등기상 건설부)	소유권이전 청구권가등기	
									○○관리공사	가압류	
차○자	근저당										
○○세무서	압류										
○○세무서	압류										
인천광역시 남동구	압류										
○○보증보험주식회사	가압류										
			국토교통부 (등기상 건설부)	소유권이전 청구권가등기							
46	선학동	168-4	도	746.0	746.0	1/1	국토교통부 (등기상 건설교통부)	경기도 과천시 관문로 47 2동, 보상과			
47	선학동	170	답	27.0	27.0	1/1	국토교통부 (등기상 건설교통부)	경기도 과천시 관문로 47 2동, 보상과			
48	선학동	170-1	도	3,462.0	568.0	1/1	국토교통부 (등기상 건설교통부)	경기도 과천시 관문로 47 2동, 보상과			
49	선학동	170-2	답	150.0	150.0	1/1	국토교통부 (등기상 건설교통부)	경기도 과천시 관문로 47 2동, 보상과			
50	선학동	172-1	답	1,957.0	1,957.0	1/1	현○환	인천 남구 선학동 1**-1			
51	선학동	172-2	전	3,888.0	3,888.0	1/5	강○순	인천광역시 연수구 새말로**번길 **(연수동)	○○농업협동조합	지상권	
						1/5	강○주	인천광역시 남동구 구월로 1**, 15**동 8**호	○○농업협동조합	지상권	
						1/5	권○훈	인천광역시 연수구 원인재로 **, 2동 13**호	○○농업협동조합	지상권	
						1/5	권○훈	인천광역시 남동구 구월로 1**, 15**동 8**호	○○농업협동조합	근저당권	
								○○농업협동조합	지상권		
1/5	김○정	인천광역시 연수구 원인재로 **, 2동 13**호	○○농업협동조합	지상권							
52	선학동	172-3	임	4,030.0	4,030.0	1/1	구○수	인천광역시 연수구 남말로**번길 3*.*(선학동)	김○옥	근저당권	
53	선학동	173	답	1,957.0	1,957.0	1/1	현○환	인천 남구 선학동 1**-1			
54	선학동	174	전	4,311.0	4,311.0	1/1	장○규	인천시 남구 만수동 4**			
55	선학동	174-1	전	3,660.0	3,660.0	1/1	김○목	경기도 부천시 부흥로 1**, 15**동 9**호	김○목	소유권이전 청구권가등기	
									원○연	근저당권	
									송○희	근저당권	
56	선학동	174-2	답	2,086.0	2,086.0	1/1	부평○씨문학통정 공파종친회	인천광역시 남구 문학동 3**-1			
57	선학동	174-3	전	360.0	360.0	1/1	박○식	인천광역시 부평구 경인로 11**.*(일신동)			
58	선학동	174-4	전	407.0	407.0	1/1	강○청	삼저도 대전정 대자간도 18**			
59	선학동	174-5	전	481.3	481.3	7/10	강○구	인천광역시 남구 도화동 6**-3* **빌라 3동 4**호			
						3/10	강○구	인천광역시 연수구 선학동 3** **아파트 1**-9**			

연번	소재지	지번	지목	면적(m²)			소유자		소유권외의 권리		비고
				지적	편입	지분	성명	주소	성명	종류 및 내용	
60	선학동	174-6	전	544.0	544.0	7/10	강○구	인천광역시 남구 도화동 6**-3* **빌라 3동 4**호			
						3/10	강○구	인천광역시 연수구 선학동 3** **아파트 1**·9**			
61	선학동	174-7	전	764.0	764.0	181/231	김○옥	인천광역시 부평구 세월천로 1**-5(청천동)	○○신용보증재단	근저당권	
						25/231	신○순	인천광역시 남동구 만수동 9**·8 **주택 4-지*			
						25/231	손○호	인천 남구 문학동 1**-2* **빌 3-1**			
62	선학동	174-8	전	444.3	444.3	7/10	강○구	인천광역시 남구 도화동 6**-3* **빌라 3동 4**호			
						3/10	강○구	인천광역시 연수구 선학동 3** **아파트 1**·9**			
63	선학동	174-9	전	953.3	953.3	1/1	백○철	인천광역시 남구 경원대로 8**, 1**동 11**호			
64	선학동	174-10	전	165.0	165.0	1/1	이○진	인천시 남구 선학동 산*	인천광역시 연수구	압류	
65	선학동	174-11	전	357.0	357.0	1/1	이○길	인천시 남구 선학동 산*			
66	선학동	174-12	전	301.0	301.0	1/1	전○화	인천시 남구 송의동 1**			
67	선학동	174-13	전	370.0	370.0	1/1	최○섭	인천시 동구 만석동 **			
68	선학동	174-14	임	330.0	330.0	1/1	강○모	인천광역시 연수구 동춘동 9** **아파트 2**·5**	○○세무서	압류	
									인천광역시 연수구	압류	
									국민건강보험공단 (인천남부지사)	압류	
69	선학동	174-15	전	378.8	378.8	1/1	김○봉	인천 동구금 곡동 2-**	국토교통부 (등기상 건설부)	소유권이전 청구권가등기	
70	선학동	174-16	전	621.2	621.2	7/10	강○구	인천광역시 남구 도화동 6**-3* **빌라 3동 4**호			
						3/10	강○구	인천광역시 연수구 선학동 3** **아파트 1**·9**			
71	선학동	174-17	전	238.0	238.0	1/1	최○	경기도 부천시 소사구 경인로**번길 **·5동 4**호			
72	선학동	174-18	전	215.0	215.0	1/1	조○자	경기도 안양시 만안구 안양로 5**·1**동 9**호	○○농업협동조합	근저당권	
73	선학동	174-19	도	104.0	63.0	1/1	국토교통부 (등기상 건설교통부)	경기도 과천시 관문로 47 2동, 보상과	국토교통부 (등기상 건설교통부)	소유권이전 청구권가등기	
74	선학동	174-20	도	226.0	75.0	1/1	국토교통부 (등기상 건설교통부)	경기도 과천시 관문로 47 2동, 보상과			
75	선학동	175	전	496.0	496.0	1/1	차○환	인천 연수구 옥련동 6** **아파트 1**·3**			
76	선학동	176-1	대	453.0	453.0	1/1	김○순	인천 중구 신포동 **			
77	선학동	176-2	잡	572.0	572.0	1/1	김○순	인천 중구 신포동 **			
78	선학동	176-3	전	2,241.0	2,241.0	1/1	김○순	인천 중구 신포동 **			
79	선학동	177-1	전	3,980.0	3,980.0	1/1	김○순	인천 중구 신포동 **			
80	선학동	177-2	답	407.0	407.0	1/1	김○순	인천 중구 신포동 **			
81	선학동	178	전	1,398.0	1,398.0	1/1	김○희	인천 남구 관교동 **·3 **아파트 2-2**	○○농업협동조합	근저당권	
82	선학동	179	전	1,802.0	1,802.0	1/1	김○희	인천 남구 관교동 **·3 **아파트 2-2**	○○농업협동조합	근저당권	
83	선학동	185-2	전	64.0	26.0	1/1	인천광역시	인천광역시 남동구 정각로 29, 인천광역시청 재정기획관 재산관리담당관			
84	선학동	185-4	전	201.0	40.0	1/1	인천광역시	인천광역시 남동구 정각로 29, 인천광역시청 재정기획관 재산관리담당관			
85	선학동	328-31	도	438.0	9.0	1/1	국토교통부 (등기상 건설교통부)	경기도 과천시 관문로 47 2동, 보상과			
86	선학동	328-33	도	1,158.8	924.4	1/1	국토교통부 (등기상 건설교통부)	경기도 과천시 관문로 47 2동, 보상과			
87	선학동	329	천	8,999.0	5,790.0	1/1	국토교통부 (등기상 건설교통부)	경기도 과천시 관문로 47 2동, 보상과			
88	선학동	329-6	천	2,287.8	33.2	1/1	국토교통부 (등기상 건설교통부)	경기도 과천시 관문로 47 2동, 보상과			
89	선학동	330	도	2,372.0	1,851.0	1/1	국토교통부 (등기상 건설교통부)	경기도 과천시 관문로 47 2동, 보상과			
90	선학동	331	도	1,452.0	1,452.0	1/1	국토교통부 (등기상 건설교통부)	경기도 과천시 관문로 47 2동, 보상과			

연번	소재지	지번	지목	면적(m ²)			소유자		소유권외의 권리		비고
				지적	편입	지분	성명	주소	성명	종류 및 내용	
91	선학동	427	임	9,051.0	9,051.0	1/1	부평○씨문학통정 공파종친회	인천광역시 남구 문학동 3**-*			
92	선학동	428	임	700.0	700.0	1/1	이○예	인천광역시 연수구 먼우금로 2**, 1**-12**			
93	선학동	429	임	3,967.0	3,967.0	1/1	정○	인천시 남구 학익동 산**			
94	선학동	430	임	666.0	666.0	1/1	박○훈	서울 영등포구 당산동5가 **-1 **아파트 5동 1**호			
95	선학동	431	임	62.0	62.0	1/1	박○훈	서울 영등포구 당산동5가 **-1 **아파트 5동 1**호			
96	선학동	432	임	104.1	104.1	1/1	국토교통부 (등기상 건설부)	경기도 과천시 관문로 47 2동, 보상과			
97	선학동	433	임	298.0	298.0	1/2	이○호	인천 남동구 구월동 2**-5 **아파트 1-9**			
						1/2	이○덕	인천 남동구 구월동 2**-5 **아파트 3-5**			
98	선학동	434	임	3,471.0	3,471.0	1/2	이○호	인천 남동구 구월동 2**-5 **아파트 1-9**			
						1/2	이○덕	인천 남동구 구월동 2**-5 **아파트 3-5**			
99	선학동	435	임	298.0	298.0	1/1	이○례	인천광역시 남동구 담방로 **-16, 1**동 5**호			
100	선학동	436	임	892.0	892.0	1/1	이○식	인천시 남구 송의동 2**			
101	선학동	437	임	727.0	727.0	1/1	이○식	인천시 남구 송의동 2**			
102	선학동	438	임	1,653.0	1,653.0	1/1	이○훈	인천광역시 남구 학익소로**번길 83, 4*동 9**호			
103	선학동	439	임	1,294.5	1,294.5	1/1	산림청	서울특별시 성북구 화랑로 18가길 30, 서울국유림관리소 재산관리 1팀			
104	선학동	440	임	1,091.0	1,091.0	1/1	박○일	경기도 용인시 수지구 성북*로 1**, 5**동 7**호			
105	선학동	산6-1	도	8,984.0	491.0	1/1	국토교통부 (등기상 건설교통부)	경기도 과천시 관문로 47 2동, 보상과	국토교통부 (등기상 건설부)	소유권이전 청구권등기	
106	선학동	산43-1	임	7,017	6,702.0	1598/29157	일○건설 주식회사	인천광역시 남동구 남동대로 8** (간석동)			
						1322/29157	이○돈	경기도 김포군 대곶면 석정리 **			
107	선학동	산43-2	임	150	110.0	1/1	국토교통부 (등기상 건설교통부)	경기도 과천시 관문로 47 2동, 보상과			
총계				153,641	120,978.2						

7. 열람기간 및 의견제출 방법

- 열람기간: 공고일로부터 14일간
- 의견제출: 도시계획시설사업 실시계획 내용에 의견이 있으신 분
은 열람기간 내에 의견서를 작성하여 열람 장소에
제출할 수 있습니다.

8. 열람장소

- 인천광역시청(공원녹지과, 032-440-3658, 남동구 정각로 29)
- 연수구청(공원녹지과, 032-749-8722, 연수구 원인재로 115)

9. 관계도서: 게재 생략(열람 장소에 갖추어 둠)

인천광역시공고 제2019-19호

2019년도 중소기업 환경개선자금 이자지원 계획 공고

인천광역시 기업환경시설 개선을 위한 지원 조례 제 5조 규정에 의거 2019년도
인천광역시 기업환경시설자금 융자금 이자지원 계획을 다음과 같이 공고합니다.

2019. 0 1.

인 천 광 역 시 장

1. 지원규모 : 300백만원 범위 내

2. 지원대상 : 기업환경개선을 위하여 설치하는 방지지설 설치자금의 융자 시 이자

3. 보조대상 : 사업장(배출시설)이 인천광역시에 소재하는 아래의 중소기업

- 대기(악취, V O C) · 수질 오염방지 시설 설치 사업장
- 대기 · 수질 측정기기 설치 사업장 등

4. 이자 지원 대상 자금

- 한국환경산업기술원의 환경개선자금
- 중소벤처기업부의 중소기업진흥 창업 및 진흥기금
- 인천경제산업정보테크노파크의 중소기업육성기금
- 기타 중소기업의 환경오염물질 방지지설 설치 자금 등

5. 지원조건

- 지원규모 : 업체당 융자금 2억원 한도 내 발생이자 보전
- 지원금리 : 변동금리
 - 한국환경산업기술원 환경개선자금 이자율 적용
 - 타 자금의 경우 한국환경산업기술원 이자율 범위 내에서 지원
- 기준 금리인 한국환경산업기술원 적용 이율과 타 자금간 이자 차액은 사업장 부담
- 이자 지원은 사업장에서 매분기 발생이자를 분기 마지막일까지 납부 완료 후
다음달 5일(휴일 제외)까지 신청한 경우에 한하여 지원
- 보조금 지급은 예산 범위 내 시행하며 보조금 신청은 매년 예산 확보 시에만 신청 가능

6. 지원제외 대상

- 접수일 현재 환경개선자금 융자금 이자 지원을 2억원을 초과하는 사업장
- 타 중소기업 지원자금을 통해 이자 보전을 받고 있는 사업장
- 환경과태료 및 배출부과금 미납 시 지원이 제한될 수 있음
- 매 분기 익월 5일까지 해당 분기 발생이자에 대한 이자교부금을 신청하지 않을 시
에는 다음 분기에 신청 불가 (해당 분기 이자는 지원 대상에서 제외)

7. 지원결정 취소 대상

- 지원결정 후 폐업, 관외이전, 최종 부도 처리된 업체
- 허위 또는 기타 부정한 방법으로 융자지원 결정 또는 대출을 받은 경우

8. 접수 및 신청기간

- 접 수 처 : 인천광역시 대기보전과
☎(032)440-3505 인천광역시 남동구 정각로 29 (구월동 1138)
- 신청기간 : 2019. 1 ~ 자금 소진 시까지 (매분기 익월 5일이내)

이자발생기간	이자교부신청서 제출일	비 고
1/4분기(1.1 ~ 3.31)	4. 1 ~ 4. 5	
2/4분기(4.1 ~ 6.30)	7. 1 ~ 7. 5	
3/4분기(7.1 ~ 9.30)	10. 1 ~ 10. 7	
4/4분기(10.1 ~ 12.31)	2020. 1. 2 ~ 1. 7	

9. 신청 구비서류

- 가. 한국환경산업기술원 환경개선자금 융자승인업체
- 환경개선자금 이자보조금 지급대상자 신청서 1부.
 - 한국환경산업기술원 환경개선자금 융자승인서 1부.
- 나. 기타 중소기업의 환경오염물질 방지시설 설치 자금
- 사업자 등록증, 법인등기부등본 각 1부.
 - 대기(악취), 수질분야 배출시설 설치 허가(신고)증 1부.
 - 시공업체 사업자 등록증, 시공업체 방지시설 등록증(면허증 등) 1부.
 - 중소기업 환경오염물질 방지시설 설치 자금 융자승인서 1부.
 - 방지시설 설치 자금 투자 내역 1부.
- 다. 기타 접수처에서 요구하는 방지시설 설치를 확인할 수 있는 서류 1부.

10. 기타사항

- 기타 자세한 사항은 인천광역시 대기보전과(032-440-3505)로 문의하시기 바랍니다.

인천광역시공고 제2019-22호

비영리민간단체 변경등록 공고

비영리민간단체지원법 제4조제2항 및 같은 법 시행령 제3조제3항
규정에 의하여 다음과 같이 비영리민간단체 등록변경사항을 공고합니다.

2019년 1월 4일

인천광역시장

☐ 변경등록 사항 : 대표자

○ 단체명 : 계양구경영자협의회

등록번호	단체명	주된 사업	변경사항		변경사유
			변경 전	변경 후	
제2016-0- 인천광역시 -2호	계양구 경영자 협의회	상공인 경쟁력 확보 및 계양구 지역경제 활성화	대표자 : 이○용 주소 : 인천광역시 부평구	대표자 : 이정태 주소 : 인천광역시 계양구	임원선출에 따른 변경

인천광역시공고 제2019-23호

조례의 제정과 개폐청구를 위한 주민총수 및 연서 주민수 공표

지방자치법 제15조 및 동법시행령 제11조의 규정에 따라 인천광역시 조례의 제정과 개폐 청구를 위한 19세 이상의 주민 총 수 및 연서대상 주민수를 다음과 같이 공표합니다.

2019년 1월 7일

인 천 광 역 시 장

청구권자 주민총수			연서 주민수 (연서대상 주민총수의1/85)
계	19세 이상 주민수(선거권 없는자 제외)		
	내국인	외국인	
2,451,717명	2,443,299명	8,418명	28,844명 이상

(통계 기준일 : 2018년 12월 31일)

- ※ 내국인 : 19세 이상의 주민으로서 해당 지방자치단체의 관할 구역에 주민등록이 되어 있는 사람(선거권 없는자 제외)
- ※ 외국인 : 19세 이상의 주민으로서 「출입국관리법」 제10조에 따른 영주의 체류자격 취득일 후 3년이 경과한 외국인으로서 같은 법 제34조에 따라 해당 지방자치 단체의 외국인등록대장에 올라 있는 사람(선거권 없는자 제외)
- ※ 기타 자세한 사항은 인천광역시 자치행정과(440-2433)로 문의하여 주시기 바랍니다.

인천광역시공고 제2019-25호

2019년도 주민투표청구권자 총수 공표

「주민투표법」 제9조 및 「인천광역시 주민투표 조례」 제16조의 규정에 따라 2019년도 인천광역시 주민투표청구권자 총수를 아래와 같이 공표합니다.

(단위 : 명)

주민투표청구권자 총수			투표청구 주 민 수	청구인수 비 율
총 수	내국인수	외국인수		
2,452,775	2,443,299	9,476	122,639	1/20

- 내국인 : 2018년 12월 31일 현재 인천광역시 관할 군·구에 주민등록이 되어 있는 19세 이상의 주민 (선거권이 없는 자는 제외)
- 외국인 : 2018년 12월 31일 현재 인천광역시 관할 군·구에 주소를 두고, 출입국 관리 관계법령에 따라 영주의 체류자격을 갖춘 19세 이상의 외국인 (선거권이 없는 자는 제외)

2019년 1월 7일

인 천 광 역 시 장

인천광역시공고 제2019-26호

주민소환투표청구권자 총수 및 서명인 수 공표

「주민소환에 관한 법률」 제7조제5항 및 같은 법 시행령 제2조제3항에 따라
2019년도 인천광역시시장 및 지역구 인천광역시의회위원에 대한 주민소환투표
청구권자 총수 및 서명인 수를 다음과 같이 공표합니다.

2019년 1월 7일

인천광역시장

주민소환투표청구권자 총수 및 서명인 수

□ 인천광역시장

(2018. 12. 31현재, 단위 : 명)

군구별	주민소환투표청구권자 총수			서명인 수	최소 서명인 수	비 고
	계	19세 이상 주민	19세 이상 등록 외국인			
계	2,451,717	2,443,299	8,418	245,172		
중 구	102,140	101,160	980		10,214	
동 구	56,523	56,364	159		5,653	
미추홀구	355,433	354,138	1,295		24,518	
연수구	275,895	275,351	544		24,518	
남동구	441,967	440,840	1,127		24,518	
부평구	444,243	441,323	2,920		24,518	
계양구	263,423	262,990	433		24,518	
서 구	432,177	431,267	910		24,518	
강화군	61,128	61,081	47		6,113	
옹진군	18,788	18,785	3		1,879	

1. 산정된 서명인 수 245,172명 이상의 서명을 받되, 3분의 1(4개) 이상의 군·구에서 각각 최소 서명인 수 이상의 서명을 받아야 함

※ 최소 서명인 수 : 군·구별 청구권자 총수의 10%(최대 시 전체 청구권자 총수의 1%)

2. 19세 이상 주민의 경우 공직선거법 제18조 규정에 의하여 선거권이 없는 자를 제외함
3. 등록 외국인의 경우 2018년 12월 31일 현재 19세 이상의 외국인으로서 출입국관리법 제10조의 규정에 따른 영주의 체류자격 취득일 후 3년이 경과한 자 중 같은 법 제34조의 규정에 따라 인천광역시 관할구역의 외국인 등록대장에 등재된 자를 말함

주민소환투표청구권자 총수 및 서명인 수

□ 인천광역시의회의원

(2018. 12. 31. 현재, 단위 : 명)

군구별	선거구별	읍면동별	청구권자 총수			서명인 수	최 소 서명인 수	비고
			계	19세이상 주민	19세이상등록 외국인			
중구	제1선거구	계	43,379	42,561	818	8,676		
		신포동	5,017	4,838	179		434	3개동 이상에서 각각 최소 서명인수 이상의 서명 필요
		연안동	6,206	6,167	39		434	
		신흥동	11,890	11,763	127		434	
		도원동	3,842	3,822	20		434	
		율목동	3,375	3,356	19		434	
		동인천동	5,697	5,620	77		434	
		북성동	3,083	2,836	247		434	
		송월동	4,269	4,159	110		434	
중구	제2선거구	계	58,761	58,599	162	11,753		
		영종동	12,684	12,657	27		588	2개동 이상에서 각각 최소 서명인수 이상의 서명 필요
		영종1동	20,340	20,276	64		588	
		운서동	21,575	21,515	60		588	
		용유동	4,162	4,151	11		588	
동구	선거구	계	56,523	56,364	159	11,305		
		만석동	6,308	6,288	20		566	4개동 이상에서 각각 최소 서명인수 이상의 서명 필요
		화수1·화평동	5,872	5,848	24		566	
		화수2동	7,197	7,174	23		566	
		송현1·2동	9,089	9,076	13		566	
		송현3동	3,656	3,642	14		566	
		송림1동	1,625	1,614	11		325	
		송림2동	2,907	2,902	5		566	
		송림3·5동	7,431	7,419	12		566	
		송림4동	3,650	3,638	12		566	
		송림6동	5,859	5,844	15		566	
		금창동	2,929	2,919	10		566	
미추홀구	제1선거구	계	97,433	96,934	499	19,487		
		도화1동	20,592	20,482	110		975	2개동 이상에서 각각 최소 서명인수 이상의 서명 필요
		도화2·3동	22,881	22,828	53		975	
		주안1동	17,986	17,847	139		975	
		주안5동	16,201	16,092	109		975	
		주안6동	19,773	19,685	88		975	
미추홀구	제2선거구	계	71,554	71,378	176	14,311		
		주안2동	17,236	17,198	38		716	2개동 이상에서 각각 최소 서명인수
		주안3동	8,463	8,443	20		716	
		주안4동	14,461	14,410	51		716	

군구별	선거구별	읍면동별	청구권자 총수			서명인 수	최 소 서명인 수	비고
			계	19세이상 주민	19세이상등록 외국인			
		주안7동	12,217	12,187	30		716	이상의 서명 필요
		주안8동	19,177	19,140	37		716	
미추홀구	제3선거구	계	76,961	76,578	383	15,393		
		송의1·3동	12,248	12,188	60		770	2개동 이상에서 각각 최소 서명인수 이상의 서명 필요
		송의2동	12,744	12,666	78		770	
		송의4동	14,697	14,631	66		770	
		용현1·4동	16,410	16,362	48		770	
		용현2동	13,461	13,370	91		770	
		용현3동	7,401	7,361	40		770	
미추홀구	제4선거구	계	109,485	109,248	237	21,897		
		용현5동	38,503	38,383	120		1,095	2개동 이상에서 각각 최소 서명인수 이상의 서명 필요
		학익1동	27,567	27,508	59		1,095	
		학익2동	17,214	17,194	20		1,095	
		관교동	14,027	14,010	17		1,095	
		문학동	12,174	12,153	21		1,095	
연수구	제1선거구	계	100,189	100,047	142	20,038		
		송도1동	26,027	25,990	37		1,002	1개동 이상에서 각각 최소 서명인수 이상의 서명 필요
		송도2동	41,248	41,190	58		1,002	
		송도3동	32,914	32,867	47		1,002	
연수구	제2선거구	계	48,297	48,234	63	9,660		
		옥련1동	17,553	17,513	40		483	1개동 이상에서 각각 최소 서명인수 이상의 서명 필요
		동춘1동	14,673	14,661	12		483	
		동춘2동	16,071	16,060	11		483	
연수구	제3선거구	계	61,071	60,917	154	12,215		
		옥련2동	18,156	18,119	37		611	1개동 이상에서 각각 최소 서명인수 이상의 서명 필요
		연수1동	19,164	19,097	67		611	
		청학동	23,751	23,701	50		611	
연수구	제4선거구	계	66,338	66,153	185	13,268		
		선학동	16,462	16,377	85		664	2개동 이상에서 각각 최소 서명인수 이상의 서명 필요
		연수2동	19,458	19,397	61		664	
		연수3동	15,401	15,371	30		664	
		동춘3동	15,017	15,008	9		664	
남동구	제1선거구	계	83,694	83,465	229	16,739		
		논현1동	25,309	25,241	68		837	1개동 이상에서 각각 최소 서명인수 이상의 서명 필요
		논현2동	27,395	27,291	104		837	
		논현고잔동	30,990	30,933	57		837	
남동구	제2선거구	계	60,235	60,094	141	12,047		
		구월1동	26,732	26,677	55		603	1개동 이상에서 각각 최소 서명인수 이상의 서명 필요
		구월4동	14,420	14,372	48		603	
		남촌도림동	19,083	19,045	38		603	
남동구	제3선거구	계	71,217	70,895	322	14,244		
		구월3동	25,567	25,439	128		713	1개동 이상에서

군구별	선거구별	읍면동별	청구권자 총수			서명인 수	최 소 서명인 수	비고
			계	19세이상 주민	19세이상등록 외국인			
남동구	제2선거구	간석1동	21,599	21,542	57		713	각각 최소 서명인수 이상의 서명 필요
		간석4동	24,051	23,914	137		713	
남동구	제4선거구	계	75,267	75,041	226	15,054		
		구월2동	30,464	30,432	32		753	1개동 이상에서 각각 최소 서명인수 이상의 서명 필요
		간석2동	19,228	19,175	53		753	
		간석3동	25,575	25,434	141		753	
남동구	제5선거구	계	70,794	70,694	100	14,159		
		만수2동	21,499	21,479	20		708	2개동 이상에서 각각 최소 서명인수 이상의 서명 필요
		만수3동	15,612	15,576	36		708	
		만수4동	19,046	19,036	10		708	
		만수5동	14,637	14,603	34		708	
남동구	제6선거구	계	80,810	80,700	110	16,162		
		만수1동	14,650	14,625	25		809	2개동 이상에서 각각 최소 서명인수 이상의 서명 필요
		만수6동	22,055	22,030	25		809	
		장수서창동	16,972	16,912	60		809	
		서창2동	27,133	27,133	-		809	
부평구	제1선거구	계	64,370	63,504	866	12,874		
		부평1동	31,864	31,459	405		644	각각 1/100(1%) 이상 서명 필요
		부평4동	32,506	32,045	461		644	
부평구	제2선거구	계	82,945	82,476	469	16,589		
		부평3동	12,719	12,615	104		830	2개동 이상에서 각각 최소 서명인수 이상의 서명 필요
		산곡3동	20,200	20,175	25		830	
		산곡4동	15,643	15,636	7		830	
		십정1동	11,897	11,835	62		830	
		십정2동	22,486	22,215	271		830	
부평구	제3선거구	계	89,346	88,125	1,221	17,870		
		부평2동	17,691	17,469	222		894	2개동 이상에서 각각 최소 서명인수 이상의 서명 필요
		부평5동	30,647	30,024	623		894	
		부평6동	14,223	13,948	275		894	
		부개1동	15,560	15,488	72		894	
		일신동	11,225	11,196	29		894	
부평구	제4선거구	계	76,319	76,158	161	15,264		
		산곡1동	12,697	12,663	34		764	2개동 이상에서 각각 최소 서명인수 이상의 서명 필요
		산곡2동	26,582	26,559	23		764	
		청천1동	7,418	7,381	37		764	
		청천2동	29,622	29,555	67		764	
부평구	제5선거구	계	63,306	63,207	99	12,662		
		갈산1동	14,993	14,953	40		634	1개동 이상에서 각각 최소 서명인수 이상의 서명 필요
		갈산2동	17,517	17,496	21		634	
		삼산1동	30,796	30,758	38		634	
		계	67,957	67,853	104	13,592		

군구별	선거구별	읍면동별	청구권자 총수			서명인 수	최 소 서명인 수	비고
			계	19세이상 주민	19세이상등록 외국인			
부평구	제6선거구	삼산2동	23,636	23,620	16		680	1개동 이상에서 각각 최소 서명인수 이상의 서명 필요
		부개2동	16,300	16,248	52		680	
		부개3동	28,021	27,985	36		680	
계양구	제1선거구	계	49,341	49,277	64	9,869		
		효성1동	22,998	22,965	33		494	각각 1/100(1%) 이상 서명 필요
		효성2동	26,343	26,312	31		494	
계양구	제2선거구	계	71,680	71,573	107	14,336		
		작전1동	25,023	24,985	38		717	1개동 이상에서 각각 최소 서명인수 이상의 서명 필요
		작전2동	20,721	20,683	38		717	
		작전서운동	25,936	25,905	31		717	
계양구	제3선거구	계	51,413	51,302	111	10,283		
		계산1동	18,736	18,693	43		515	1개동 이상에서 각각 최소 서명인수 이상의 서명 필요
		계산2동	14,541	14,498	43		515	
		계산3동	18,136	18,111	25		515	
계양구	제4선거구	계	90,989	90,838	151	18,198		
		계산4동	20,023	20,014	9		910	2개동 이상에서 각각 최소 서명인수 이상의 서명 필요
		계양1동	18,693	18,667	26		910	
		계양2동	31,218	31,146	72		910	
		계양3동	21,055	21,011	44		910	
서구	제1선거구	계	103,073	102,867	206	20,615		
		검단동	26,427	26,327	100		1,031	2개동 이상에서 각각 최소 서명인수 이상의 서명 필요
		불로대곡동	18,140	18,122	18		1,031	
		원당동	18,579	18,566	13		1,031	
		당하동	39,927	39,852	75		1,031	
서구	제2선거구	계	94,397	94,189	208	18,880		
		검암경서동	37,743	37,651	92		944	1개동 이상에서 각각 최소 서명인수 이상의 서명 필요
		연희동	37,016	36,955	61		944	
		오류왕길동	19,638	19,583	55		944	
서구	제3선거구	계	125,574	125,373	201	25,115		
		청라1동	22,855	22,816	39		1,256	2개동 이상에서 각각 최소 서명인수 이상의 서명 필요
		청라2동	32,766	32,723	43		1,256	
		청라3동	14,606	14,589	17		1,256	
		가정1동	21,831	21,778	53		1,256	
		가정2동	6,086	6,080	6		1,218	
		신현원창동	27,430	27,387	43		1,256	
서구	제4선거구	계	109,133	108,838	295	21,827		
		가정3동	8,993	8,976	17		1,092	3개동 이상에서 각각 최소 서명인수 이상의 서명 필요
		석남1동	20,229	20,152	77		1,092	
		석남2동	12,311	12,267	44		1,092	
		석남3동	13,605	13,583	22		1,092	
		가좌1동	10,512	10,444	68		1,092	

군구별	선거구별	읍면동별	청구권자 총수			서명인 수	최 소 서명인 수	비고
			계	19세이상 주민	19세이상등록 외국인			
		가좌2동	17,754	17,744	10		1,092	
		가좌3동	14,941	14,913	28		1,092	
		가좌4동	10,788	10,759	29		1,092	
강화군	선거구	계	61,128	61,081	47	12,226		
		강화읍	19,292	19,265	27		612	5개읍면 이상에서 각각 최소 서명인수 이상의 서명 필요
		선원면	6,555	6,551	4		612	
		불은면	4,428	4,427	1		612	
		길상면	6,138	6,133	5		612	
		화도면	4,138	4,136	2		612	
		양도면	3,710	3,707	3		612	
		내가면	2,914	2,914	-		583	
		하점면	3,816	3,813	3		612	
		양사면	1,759	1,759	-		352	
		송해면	2,886	2,884	2		578	
		교동면	2,740	2,740	-		548	
		삼산면	2,106	2,106	-		422	
		서도면	646	646	-		130	
		계	18,788	18,785	3	3,758		
웅진군	선거구	북도면	2,055	2,055	-		188	3개면 이상에서 각각 최소 서명인수 이상의 서명 필요
		연평면	1,920	1,920	-		188	
		백령면	4,766	4,764	2		188	
		대청면	1,399	1,398	1		188	
		덕적면	1,823	1,823	-		188	
		자월면	1,217	1,217	-		188	
		영흥면	5,608	5,608	-		188	
		계	18,788	18,785	3	3,758		

1. 각 선거구별로 산정된 서명인 수 이상의 서명을 받되, 각 선거구별 3분의 1 이상의 읍·면·동에서 각각 최소 서명인 수 이상의 서명을 받아야 함
 ※ 최소 서명인 수 : 읍·면·동별 청구권자 총수의 20%(최대 관할 선거구 전체 청구권자 총수의 1%)
 ※ 다만, 선거구안의 읍·면·동 전체의 수가 2개인 경우에는 각각 주민소환투표 청구권자 총수의 100분의 1(1%) 이상의 서명을 받아야 함
2. 19세 이상 주민의 경우 공직선거법 제18조 규정에 의하여 선거권이 없는 자를 제외함
3. 등록 외국인의 경우 2018년 12월 31일 현재 19세 이상의 외국인으로서 출입국관리법 제10조의 규정에 따른 영주의 체류자격 취득일 후 3년이 경과한 자 중 같은 법 제34조의 규정에 따라 인천광역시 관할구역의 외국인 등록대장에 등재된 자를 말함

인천광역시종합건설본부공고 제2019-1호

손실보상계획 공고

『부평동~장고개간 도로개설공사(3차-2공구)[인천도시계획시설 대로2류32호선]』에 따른 손실보상계획을 「공익사업을 위한 토지 등의 취득 및 보상에 관한 법률」 제15조 규정에 따라 다음과 같이 공고합니다.

2019. 1. 8.

인천광역시종합건설본부장

1. 사업개요

- 가. 사업명칭 : 부평동~장고개간 도로개설공사(3차-2공구)
- 나. 사업종류 : 도시계획시설 (도로 : 대로2류32호선)
- 다. 사업 시행지 : 인천광역시 부평구 산곡동 292-1번지 일원
- 라. 사업규모 : 총 연장(L)=8,081m 중 금회(L)=660m, 폭원(B)=30~50m
- 마. 사업시행자 : 인천광역시(인천광역시종합건설본부장)

2. 보상계획

가. 보 상 대 상 : ‘토지조서’ 참조

※ 자세한 사항은 인천광역시 홈페이지 “고시/공고”(<http://www.incheon.go.kr>) 및 개별 통지문 참조

구분	소재지	지 번	비 고
토지	인천광역시 부평구 산곡동	292-30(분할전 292-22), 292-29(분할전 292-16), 292-27, 295-1, 295-5, 296, 296-1, 294-56, 294-150, 294-148, 294-149, 389-13, 산16-1, 294-104, 294-137, 294-65, 294-66, 294-131, 292-28(분할전 292-1), 389-3, 산16, 294-68, 294-160(분할전 294-142), 294-153, 294-155, 294-151, 294-156, 294-132 ※ 편입토지 지번 및 면적은 지적분할 등의 사유로 변경될 수 있음.	무 상 귀 속 및 기보상 토지 제외
지장 물 등	해당없음		

나. 보상 방법 및 절차 : 「공익사업을 위한 토지 등의 취득 및 보상에 관한 법률」에 정하는 방법과 절차에 의함.

☞ 보상계획공고 및 열람 → 감정평가의뢰 및 실시 → 보상액 산정 → 보상협의요청
(보상금개별통지) → 협의(계약체결) → 소유권 이전 및 보상금지급
* (협의 불성립시) 수용재결 → 재결보상금지급 또는 공탁 → 이의재결 또는 소송

다. 보상시기 : 열람기간 경과 후 감정평가하여 보상협의안내 개별통지

라. 보상액의 산정 : 「공익사업을 위한 토지 등의 취득 및 보상에 관한 법률」 제68조 및
같은법 시행규칙 제16조에 의거 2인 이상의 감정평가업자가 평가한
평가액을 산술평균하여 결정

※ 단, 열람기간 만료일로부터 30일 이내에 보상대상 토지면적의 2분의 1 이상에 해당되는
토지소유자와 당해 토지소유자 총수의 과반수의 동의를 얻은 증빙서류를 첨부하여
토지소유자가 감정평가업자 1인을 추천할 수 있음.

마. 보 상 금 지급 : 보상계약체결 및 소유권이전 후 소정의 절차를 거쳐 계좌입금

3. 보상계획 열람 및 이의신청

가. 열 란 기 간 : 2019. 1. 8. (화) ~ 2019. 1. 25. (금) [토·일·공휴일 제외]

나. 열 란 장 소 : 인천광역시종합건설본부 4층 보상1팀 (☎ 032-440-5161)

[인천광역시 미추홀구 한나루로 607]

다. 열 란 방 법 : 소유 관계 확인을 위한 신분증 지참

라. 이의신청방법 : 열람장소에 비치된 토지조서 내용에 이의가 있을 경우 열람기간 내에
서면으로 신청 (※ 동 열람기간 내 이의신청이 없을 경우 이의가 없는
것으로 간주 처리합니다.)

4. 기타사항

가. 토지 등의 소유자 및 이해관계인에 대하여는 개별 통지하고, 주소나 거소불명으로
인하여 통지를 받지 못한 분에 대하여는 이 공고로 대신합니다.

나. 보상에 관한 구체적인 사항 및 구비서류는 손실보상협의 안내 시에 개별통지 합니다.

다. 보상절차, 토지조서의 열람, 이의신청방법, 기타 보상에 관한 사항은 인천시종합건설본부
보상1팀으로 문의하여 주시기 바랍니다. (☎ 032-440-5161)

토 지 조 서

[부평동~장고개간 도로개설공사(3차-2공구)]

일 련 번 호	소재지 (인천 부평구)	지번		지 목	지적(㎡)		지 분	소유자		관 계 인			비고
		당초	변경		당초 면적 (㎡)	편입 (변경) 면적 (㎡)		성명	주소	성명	주소	권리의 종류 및 내용	
1	산곡동	274-9	274-9	도	76	76	1/1	공	인천광역시 부평구				무상귀속
2	산곡동	274-11	274-11	구	71	69	1/1	국	국토해양 부				무상귀속
3	산곡동	274-10	274-10	구	360	6	1/1	국	국토교통 부				무상귀속
4	산곡동	292-22	292-30	잡	1,160	214	1/1	국	국방부				사업구간 필지분할
5	산곡동	292-16	292-29	잡	1,356	82	1/1	국	국방부				사업구간 필지분할
6	산곡동	292-27	292-27	잡	93	93	1/1	국	국방부				
7	산곡동	295-1	295-1	잡	287	253	1/1	국	국방부				사업구간 필지분할
8	산곡동	295-5	295-5	잡	604	604	1/1	국	국방부				
9	산곡동	296	296	잡	574	330	1/1	국	국방부				사업구간 필지분할
10	산곡동	296-1	296-1	잡	67	67	1/1	국	국방부				
11	산곡동	294-56	294-56	잡	34	34	1/1	국	국방부				
12	산곡동	294-150	294-150	잡	297	297	1/1	국	국방부				
13	산곡동	294-148	294-148	잡	18	18	1/1	국	국방부				
14	산곡동	294-149	294-149	잡	180	180	1/1	국	기획재정 부				
15	산곡동	389-13	389-13	수	320	320	1/1	국	국방부				
16	산곡동	산16-1	산16-1	임	261	261	1/1	국	국방부				
17	산곡동	294-104	294-104	도	13	13	1/1	국	기획재정 부				
18	산곡동	294-137	294-137	잡	5	5	1/1	재단법 인***교 회유지 재단	인천 부평구 부흥로 ***				
19	산곡동	294-65	294-65	잡	223	223	1/1	국	국방부				
20	산곡동	294-66	294-66	잡	100	100	1/1	국	국방부				

토 지 조 서

[부평동~장고개간 도로개설공사(3차-2공구)]

일련 번호	소재지 (인천 부평구)	지번		지목	지적(㎡)		지 분	소유자		관 계 인			비고
		당초	변경		당초 면적 (㎡)	편입 (변경) 면적 (㎡)		성명	주소	성명	주 소	권리의 종류 및 내 용	
21	산곡동	294-131	294-131	잡	75	75	1/1	재단법인** 교회유 지재단	인천 부평구 부흥로 ***				
22	산곡동	292-1	292-28	잡	80,977	159	1/1	국	국방부				사업구간 필지분할
23	산곡동	389-3	389-3	수	3,158	85	1/1	국	국방부				사업구간 필지분할
24	산곡동	산20-8	산20-8	임	60,474	1,192	1/1	국	국방부				편입면적 기보상
25	산곡동	297-1	297-1	잡	388	388	1/1	국	국방부				편입면적 기보상
26	산곡동	297	297	잡	4,485	1,370	1/1	국	국방부				편입면적 기보상
27	산곡동	산17	산17	임	3,868	668	1/1	국	국방부				편입면적 기보상
28	산곡동	산16	산16	임	1,326	279	1/1	국	국방부				사업구간 필지분할
29	산곡동	294-14	294-14	잡	12,138	119	1/1	국	국방부				편입면적 기보상
30	산곡동	294-68	294-68	잡	8	8	1/1	국	국방부				
31	산곡동	294-142	294-160	잡	1,226	199	1/1	국	국방부				사업구간 필지분할
32	산곡동	294-153	294-153	잡	52	52	1/1	국	국방부				
33	산곡동	294-155	294-155	잡	347	347	1/1	국	국방부				
34	산곡동	294-151	294-151	잡	2,718	2,718	1/1	국	국방부				
35	산곡동	294-156	294-156	잡	36	36	1/1	국	국방부				
36	산곡동	294-132	294-132	잡	61	61	1/1	국	국방부				

입법예고

인천광역시의회공고 제2018-84호

『인천광역시 에너지 기본조례 일부개정조례안』를 제정함에 있어 그 입법 취지와 주요 내용을 알려 널리 의견을 구하고자 「인천광역시의회 회의규칙」 제12조의 규정에 의하여 다음과 같이 입법예고합니다.

2018년 12월 27일

인천광역시의회의장**인천광역시 에너지 기본조례 일부개정조례안****1. 제안이유**

기본원칙에 보편적 에너지복지 실현을 명시하여 이를 위한 시장의 책무 및 지원사업을 규정하고, 에너지위원회의 구성과 에너지전문기관의 설립 등에 대한 사항을 규정하고자 함.

2. 주요내용

- 가. 기본원칙에 에너지복지의 실현 신설함(안 제3조)
- 나. 인천광역시 에너지위원회의 구성 및 운영 규정을 신설함(안 제13조의2)
- 다. 공유재산 임대 규정 중 대부료를 산정함에 있어 단서 규정을 신설함(안 제22조의2)
- 라. 에너지 관련 산업의 육성을 위한 사업을 명시함(안 제22조의3)
- 마. 에너지복지 사업에 관한 사항을 신설함.(안 제22조의4)
- 사. 에너지센터 설립에 관한 사항을 신설함(안 제22조의5)

3. 의견제출

이 조례의 제정안에 대하여 의견이 있는 기관·단체 또는 개인은 2019. 1. 09(수) 까지 다음 사항을 기재한 의견서를 작성하여 인천광역시의회 (참조 : 산업경제전문위원실 전화 440-6233, 팩스 440 -8765, 이메일 hongjjang66@korea.kr)에 제출하여 주시기 바랍니다.

가. 예고사항에 대한 항목별 의견 찬·반여부와 그 사유

나. 의견 제출자의 주소·성명 단체 또는 법인의 경우에는 단체명 또는 법인명과 그 대표자 성명 및 전화번호

제출자	해당조항	찬반여부 및 사유	비고
○ 주 소 : ○ 성 명 : ○ 연락처 :			

※ 다른 서식 사용 가능

4. 참고사항

가. 관계법령

나. 비용추계서

인천광역시조례 제 호

인천광역시 에너지 기본조례 일부개정조례안

인천광역시 에너지 기본조례 일부를 다음과 같이 개정한다.

제3조에 제6호를 다음과 같이 신설한다.

6. 에너지복지의 실현

제5조에 제8호를 다음과 같이 신설한다.

8. 시민이 에너지 서비스의 보편적 이용에서 배제되지 않도록 하여야 한다.

제13조제3항을 삭제한다.

제4장에 제13조의2를 다음과 같이 신설한다.

제13조의2(구성 및 운영) ① 위원회는 위원장 및 부위원장 각1명을 포함하여

15명 이내의 위원으로 구성하되, 위원은 관계공무원, 인천광역시 의회 의원, 에너지에 관한 학식과 경험이 풍부한 사람 중에서 시장이 임명 또는 위촉하는 자로 하고, 위원장은 행정부시장이며 부위원장은 위원 중에서 호선한다. 다만 위촉하는 위원의 경우에는 성별을 고려하여 위촉하여야 한다.

② 위원회의 사무를 처리하기 위하여 간사와 서기를 두며, 간사는 에너지 정책 담당 과장이 되고 서기는 에너지정책 담당 사무관이 된다.

③ 위원장은 위원회를 대표하고 위원회의 업무를 총괄하며, 부위원장은 위원장이 부득이한 사유로 직무를 수행하지 못하는 경우 그 직무를 대행한다.

④ 위원의 임기는 2년으로 한다.

⑤ 위원이 심신장애 또는 그 밖의 사유로 직무를 수행하기가 어려울 때에는 해촉할 수 있다.

⑥ 위원회는 매년 2회 이상 개최함을 원칙으로 하되, 위원장이 필요하다고 인정할 때에는 수시로 개최할 수 있다.

⑦ 회의는 재적위원 과반수의 출석으로 개의하고 출석위원 과반수의 찬성으로 의결한다.

⑧ 위원회에 출석하는 위원에게는 「인천광역시 위원회 수당 및 여비 지급 조례」에서 정하는 바에 따라 수당과 여비를 지급할 수 있다.

제18조제2호다목을 다음과 같이 한다.

다. 공공기관이 공용차량을 구입할 경우 「환경친화적 자동차의 개발 및 보급 촉진에 관한 법률」 제2조제2호에 따른 환경친화적 자동차 우선 구입

제20조에 제10호를 다음과 같이 신설한다.

10. 「환경친화적 자동차의 개발 및 보급 촉진에 관한 법률」 제2조제2호에 따른 환경친화적 자동차의 보급 활성화에 노력

제22조에 제6호 및 제7호를 각각 다음과 같이 신설한다.

6. 에너지빈곤층에 대한 지원

7. 에너지복지 사업을 추진하는 기관 또는 단체 등의 활동에 대한 지원

제22조의2 후단 중 “한다.”를 “한다. 다만, 옥상 이외의 장소에 태양광 발전 시설을 설치하는 경우의 대부료의 효율은 발전시설의 용량을 기준으로 시장이 매년 산정하여 공고한다.”로 한다.

제22조의3부터 제22조의5까지를 각각 다음과 같이 신설한다.

제22조의3(에너지 관련 산업의 육성 등) 시장은 에너지 산업의 육성을 위하여 다음 각 호의 사업을 추진할 수 있다.

1. 에너지 기술 관련 연구개발에 대한 지원

2. 에너지 효율화, 신·재생에너지 제품 및 서비스의 생산에 대한 지원
3. 에너지 기술·제품·서비스 관련 연구소, 기업 등의 유치
4. 에너지 기술의 연구개발, 에너지 정책의 개발 및 시행을 위한 전문인력의 양성
5. 기타 에너지 산업의 육성을 위한 지원

제22조의4(에너지복지 사업의 실시) ① 시장은 경제적인 이유 등으로 에너지의 보편적 사용 및 기본권이 제한된 계층이나 지역에 다음 각 호에 관한 지원 사업을 할 수 있다.

1. 연료비 지원
2. 에너지 요금 할인
3. 에너지 시설 효율개선
4. 에너지 시설 보급

② 제①항에 따른 세부기준은 시장이 정한다.

제22조의5(에너지센터 설립 등) ① 시장은 에너지이용 합리화, 신·재생에너지의 이용 및 보급 등을 전문적이고 효율적으로 추진하기 위하여 “인천광역시 에너지센터”(이하 “센터”라 한다.)를 둘 수 있다.

② 센터는 다음 각 호의 사업을 할 수 있다.

1. 에너지절약 방안 마련 및 에너지이용 합리화 지원
2. 신·재생에너지의 기술개발, 이용·보급사업, 사업자에 대한 지원 및 관리
3. 온실가스 감축 및 미활용에너지 보급·활용
4. 신·재생에너지기술의 사업화에 따른 지원 및 관리
5. 에너지 관련 국내·외 조사연구 및 국제협력사업 추진
6. 에너지 관련 통계 작성 및 관리

7. 에너지 교육·홍보지원 및 관리

8. 그 밖에 에너지이용 합리화, 신·재생에너지의 이용·보급 촉진을 위하여 필요한 사업

③ 시장은 센터의 효율적인 운영을 위하여 전문기관 또는 시 출연기관에 위탁하거나 대행하게 할 수 있다.

④ 센터의 조직·인력·예산 및 운영에 필요한 사항은 시장이 정한다.

부 칙

이 조례는 공포한 날부터 시행한다.

신·구조문대비표

현행	개정안
제3조 (기본원칙) 시는 지속 가능한 에너지 체계를 구축할 수 있는 다음 각 호의 에너지 관련 시책을 수립·추진하여야 한다. 1. ~ 5. (생략) <u><신설></u>	제3조 (기본원칙) ----- ----- ----- -----. 1. ~ 5. (현행과 같음) <u>6. 에너지복지의 실현</u>
제5조 (시의 책무) 시본청과 그 소속행정기관은 다음 각 호의 책무를 가진다. 1. ~ 7. (생략) <u><신설></u>	제5조 (시의 책무) ----- ----- -----. 1. ~ 7. (현행과 같음) <u>8. 시민이 에너지 서비스의 보편적 이용에서 배제되지 않도록 하여야 한다.</u>
제13조 (설치 등) ①·② (생략) <u>③ 위원회의 구성과 기능은 인천광역시 녹색성장위원회에서 대행한다.</u> <u><신설></u>	제13조 (설치 등) ①·② (현행과 같음) <u><삭제></u> <u>제13조의2(구성 및 운영) ① 위원회는 위원장 및 부위원장 각1명을 포함하여 15명 이내의 위원으로 구성하되, 위원은 관계공무원, 인천광역시 의회 의원, 에너지에 관한 학식과 경험이 풍부한 사람 중에서 시장이 임명 또</u>

는 위촉하는 자로 하고, 위원장은 행정부시장이 되며 부위원장은 위원 중에서 호선한다. 다만 위촉하는 위원의 경우에는 성별을 고려하여 위촉하여야 한다.

② 위원회의 사무를 처리하기 위하여 간사와 서기를 두며, 간사는 에너지정책 담당 과장이 되고 서기는 에너지정책 담당 사무관이 된다.

③ 위원장은 위원회를 대표하고 위원회의 업무를 총괄하며, 부위원장은 위원장이 부득이한 사유로 직무를 수행하지 못하는 경우 그 직무를 대행한다.

④ 위원의 임기는 2년으로 한다.

⑤ 위원이 심신장애 또는 그 밖의 사유로 직무를 수행하기가 어려울 때에는 해촉할 수 있다.

⑥ 위원회는 매년 2회 이상 개최함을 원칙으로 하되, 위원장이 필요하다고 인정할 때에는 수시로 개최할 수 있다.

⑦ 회의는 재적위원 과반수의 출석으로 개의하고 출석위원 과반수의 찬성으로 의결한다.

⑧ 위원회에 출석하는 위원에게

제18조 (공공부문 에너지시책) 시장은 공공부문의 효율적 에너지 절약을 위하여 다음 각 호의 에너지시책을 추진하여야 한다.

1. (생략)

2. 공공부문 에너지절약 시책 활성화를 위하여 다음 각 목의 사항을 적극적으로 권장

가.·나. (생략)

다. 공공기관이 공용차량을 구입할 경우 경차 구입

라. ~ 바. (생략)

3.·4. (생략)

제20조 (수송부문 에너지시책) 시장은 수송부문의 효율적인 에너지 절약을 위하여 다음 각 호의 에너지시책을 추진하여야 한다.

1. ~ 9. (생략)

<신설>

는 「인천광역시 위원회 수당 및 여비 지급 조례」에서 정하는 바에 따라 수당과 여비를 지급할 수 있다.

제18조 (공공부문 에너지시책) --

-----.

1. (현행과 같음)

2. -----

가.·나. (현행과 같음)

다. 공공기관이 공용차량을 구입할 경우 「환경친화적 자동차의 개발 및 보급 촉진에 관한 법률」 제2조제2호에 따른 환경친화적 자동차 우선 구입

라. ~ 바. (현행과 같음)

3.·4. (현행과 같음)

제20조 (수송부문 에너지시책) --

-----.

1. ~ 9. (현행과 같음)

10. 「환경친화적 자동차의 개발

제22조 (세제 및 재정지원 등) 시는 에너지시책 추진과 관련하여 다음 각 호의 세제 및 재정지원 방안 등을 추진할 수 있다.

1. ~ 5. (생략)

<신설>

<신설>

제22조의2(공유재산 임대 등) 시장은 신·재생에너지의 보급을 촉진하기 위하여 공유재산을 사용·수익허가 또는 대부할 수 있다. 이 경우 「인천광역시 공유재산 관리 조례」 제28조에도 불구하고 대부료의 요율은 재산평정가격의 1천분의 10 이상으로 한다.

<신설>

및 보급 촉진에 관한 법률」 제2조제2호에 따른 환경친화적 자동차의 보급 활성화에 노력

제22조 (세제 및 재정지원 등) ---

1. ~ 5. (현행과 같음)

6. 에너지빈곤층에 대한 지원

7. 에너지복지 사업을 추진하는 기관 또는 단체 등의 활동에 대한 지원

제22조의2(공유재산 임대 등) ---

----- 한다.

다만, 옥상 이외의 장소에 태양광 발전 시설을 설치하는 경우의 대부료의 요율은 발전시설의 용량을 기준으로 시장이 매년 산정하여 공고한다.

제22조의3(에너지 관련 산업의 육성 등) 시장은 에너지 산업의 육

<신 설>

<신 설>

성을 위하여 다음 각 호의 사업을 추진할 수 있다.

1. 에너지 기술 관련 연구개발에 대한 지원
2. 에너지 효율화, 신·재생에너지 제품 및 서비스의 생산에 대한 지원
3. 에너지 기술·제품·서비스 관련 연구소, 기업 등의 유치
4. 에너지 기술의 연구개발, 에너지 정책의 개발 및 시행을 위한 전문인력의 양성
5. 기타 에너지 산업의 육성을 위한 지원

제22조의4(에너지복지 사업의 실시) ① 시장은 경제적인 이유 등으로 에너지의 보편적 사용 및 기본권이 제한된 계층이나 지역에 다음 각 호에 관한 지원사업을 할 수 있다.

1. 연료비 지원
2. 에너지 요금 할인
3. 에너지 시설 효율개선
4. 에너지 시설 보급

② 제①항에 따른 세부기준은 시장이 정한다.

제22조의5(에너지센터 설립 등)

① 시장은 에너지이용 합리화, 신·재생에너지의 이용 및 보급 등을 전문적이고 효율적으로 추진하기 위하여 “인천광역시 에너지센터”(이하 “센터”라 한다.)를 둘 수 있다.

② 센터는 다음 각 호의 사업을 할 수 있다.

1. 에너지절약 방안 마련 및 에너지이용 합리화 지원

2. 신·재생에너지의 기술개발, 이용·보급사업, 사업자에 대한 지원 및 관리

3. 온실가스 감축 및 미활용에너지 보급·활용

4. 신·재생에너지기술의 사업화에 따른 지원 및 관리

5. 에너지 관련 국내·외 조사연구 및 국제협력사업 추진

6. 에너지 관련 통계 작성 및 관리

7. 에너지 교육·홍보지원 및 관리

8. 그 밖에 에너지이용 합리화, 신·재생에너지의 이용·보급 추진을 위하여 필요한 사업

③ 시장은 센터의 효율적인 운

영을 위하여 전문기관 또는 시
출연기관에 위탁하거나 대행하
게 할 수 있다.

④ 센터의 조직·인력·예산 및 운
영에 필요한 사항은 시장이 정
한다.

관련법령 검토와 발체사항

관계 법령	<div style="margin-left: 40px;"> <input type="checkbox"/> 에너지법 <ul style="list-style-type: none"> - 제4조(국가 등의 책무) - 제16조의2(에너지복지 사업의 실시) - 제18조(민간활동의 지원) </div> <div style="text-align: center; margin-top: 40px;">“내용은 별지 작성”</div>
관련 법규 정비 대상	“해당 없음”
관련 자료	“해당 없음”

관계법령 발췌사항

□ 에너지법

제4조(국가 등의 책무) ① 국가는 이 법의 목적을 실현하기 위한 종합적인 시책을 수립·시행하여야 한다.

② 지방자치단체는 이 법의 목적, 국가의 에너지정책 및 시책과 지역적 특성을 고려한 지역에너지시책을 수립·시행하여야 한다. 이 경우 지역에너지시책의 수립·시행에 필요한 사항은 해당 지방자치단체의 조례로 정할 수 있다.

③ 에너지공급자와 에너지사용자는 국가와 지방자치단체의 에너지시책에 적극 참여하고 협력하여야 하며, 에너지의 생산·전환·수송·저장·이용 등의 안전성, 효율성 및 환경친화성을 극대화하도록 노력하여야 한다.

④ 모든 국민은 일상생활에서 국가와 지방자치단체의 에너지시책에 적극 참여하고 협력하여야 하며, 에너지를 합리적이고 환경친화적으로 사용하도록 노력하여야 한다.

⑤ 국가, 지방자치단체 및 에너지공급자는 빈곤층 등 모든 국민에게 에너지가 보편적으로 공급되도록 기여하여야 한다.

제16조의2(에너지복지 사업의 실시) 정부는 모든 국민에게 에너지가 보편적으로 공급되도록 하기 위하여 다음 각 호의 사항에 관한 지원사업(이하 "에너지복지 사업"이라 한다)을 할 수 있다.

1. 저소득층 등 에너지 이용에서 소외되기 쉬운 계층(이하 "에너지이용 소외계층"이라 한다)에 대한 에너지의 공급
2. 에너지이용 소외계층의 에너지이용 효율의 개선
3. 그 밖에 에너지이용 소외계층의 에너지 이용 관련 복리의 향상에 관한 사항

제18조(민간활동의 지원) 국가와 지방자치단체는 에너지에 관련된 공익적 활동을 촉진하기 위하여 민간부문에 대하여 필요한 자료를 제공하거나 재정적 지원을 할 수 있다.

비용추계서 미첨부 사유서 (제3조제3항 관련)

1. 비용 발생 요인

- 에너지위원회 구성 및 운영(안 제13조의2)
- 공용차량 구입 시 환경친화적자동차 우선구입(안 제18조의제2호제다목)
- 에너지복지 사업의 실시(안 제22조의4)
- 에너지센터 설립 등(안 제22조의5)

2. 미첨부 근거 규정

- 「인천광역시 의안의 비용추계에 관한 조례」 제3조제1항제1호 및 제2호에 해당

3. 미첨부 사유:

- 「인천광역시 의안의 비용추계에 관한 조례」 제3조제1항제1호~2호에 해당
 - 안 제13조의2 규정에 의한 에너지위원회 구성·운영에 따른 운영비, 회의 수당 등은 연평균 1억원 미만으로 집행될 것으로 추계됨
 - 안 제18조 제2호 제다목 규정에 의한 공공기관 차량구입 시 환경친화적자동차 우선구입은 공용차량 구입 대상을 친환경자동차로의 변경 구입으로 추가 집행액은 발생치 않을 것으로 추계됨
 - 안 제22조의4의 에너지복지 사업의 실시 조항은 선택적·권고적 규정으로 에너지 복지 사업 사유 발생 시 또는 시책 등에 따라 사후적으로 결정될 사항으로 현재 구체적인 지원 계획이 수립되어 있지 않아 기술적으로 추계가 불가능함.
 - 안 제22조의5의 ‘에너지 센터’ 설립 조항은 전문기관·출연기관에 위탁운영 또는 대행에 대해서는 필요시 지원 가능하도록 하는 선택적·권고적 규정으로 현재 구체적인 설립 계획이 수립되어 있지 않아 기술적으로 추계가 불가능함.

4. 작성자 : 일자리경제본부 에너지정책과장 박 영 길

군 · 구

인천광역시강화군공고 제2018-1501호

공인 신조 및 폐기 공고

강화군공인조례 제6조 및 제11조 규정에 의거 신조 및 폐기한 공인을
동조례 제10조의 규정에 의하여 다음과 같이 공고합니다.

2018. 12 . 31,

강 화 군 수

○ 신조 및 폐기공인

구분	공 인 명	인 영	서체 및 규격	신조사유	사용일	비고
신조	제1민원사무 삼산면장인전용		한글 전서체 2.1cm×2.1cm	업무시 활용	2018.12.31.	인증기
신조	제2민원사무 삼산면장인전용		한글 전서체 2.1cm×2.1cm	업무시 활용	2018.12.31.	인증기
폐기	민원사무 삼산면장인전용		한글 전서체 2.1cm×2.1cm	-	2018.12.31.	인증기

기 타

인천광역시동부교육지원청공고 제2018-309호

공 고 문

행정 효율과 협업 촉진에 관한 규정 제36조(등록) 및 인천광역시교육청공인조례 제8조(공고)의 규정에 의거 우리교육지원청 관내 2019년 3월 1일 개교예정인 인천미송초등학교의 회계 관계공무원직인을 조각하여 2019년 1월 1일부터 사용하고자 다음과 같이 공고합니다.

2018년 12월 31일

인천광역시동부교육지원청교육장

○ 사용인


인천미송초등학교분임징수관인

인천미송초등학교분임재무관인



인천미송초등학교물품관리관인

인천미송초등학교수입금출납원인



인천미송초등학교세입세출외현금출납원

인천미송초등학교회계출납원인



인천미송초등학교물품출납원인



인천미송초등학교공고 제2019-1호

관인등록공고

인천광역시교육청공인조례 제6조의 규정에 의하여 인천미송초등학교병설유치원의 관인 및 전자이미지관인을 등록하고, 동 규정 제8조에 따라 다음과 같이 공고합니다.

2019. 1. 4.

인천미송초등학교병설유치원장

최초 사용 개시일 : 2019. 1. 3.

[관인]

인천미송초등학교병설유치원장인



[전자이미지관인]

인천미송초등학교병설유치원장인



인천미송초등학교공고 제2019-2

관인등록공고

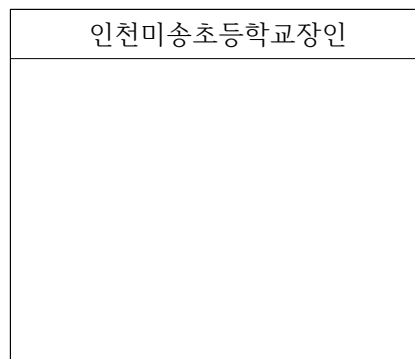
인천광역시교육청공인조례 제6조의 규정에 의하여 인천미송초등학교의 관인 및 전자
이미지관인을 등록하고, 동 규정 제8조에 따라 다음과 같이 공고합니다.

2019. 1. 4.


인천미송초등학교장

최초 사용 개시일 : 2019. 1. 3.

[관인]



[전자이미지관인]



인천중산중학교공고 제2019-1호

관 인 등 록 공 고

인천광역시교육청공인조례 제6조의 규정에 의하여 인천중산중학교의 관인 및 전자이미지관인을 등록하고, 동 규정 제8조에 따라 아래와 같이 공고합니다.

2019. 1. 4.

인천중산중학교장

○ 최초 사용 개시일 : 2019. 1. 4.

[관인]

인천중산중학교장인



[전자이미지관인]

인천중산중학교장인
(전자이미지관인)

