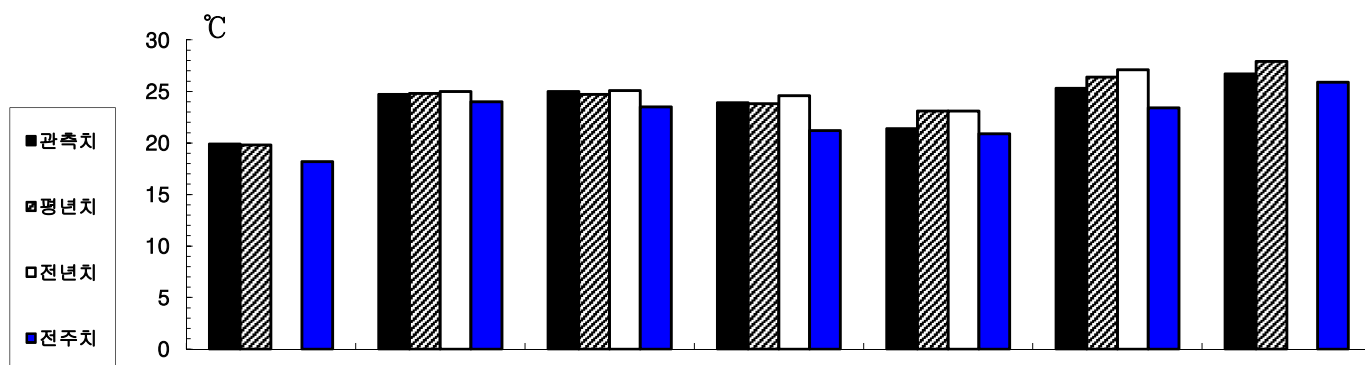


2019년도 주간 해어항 정보

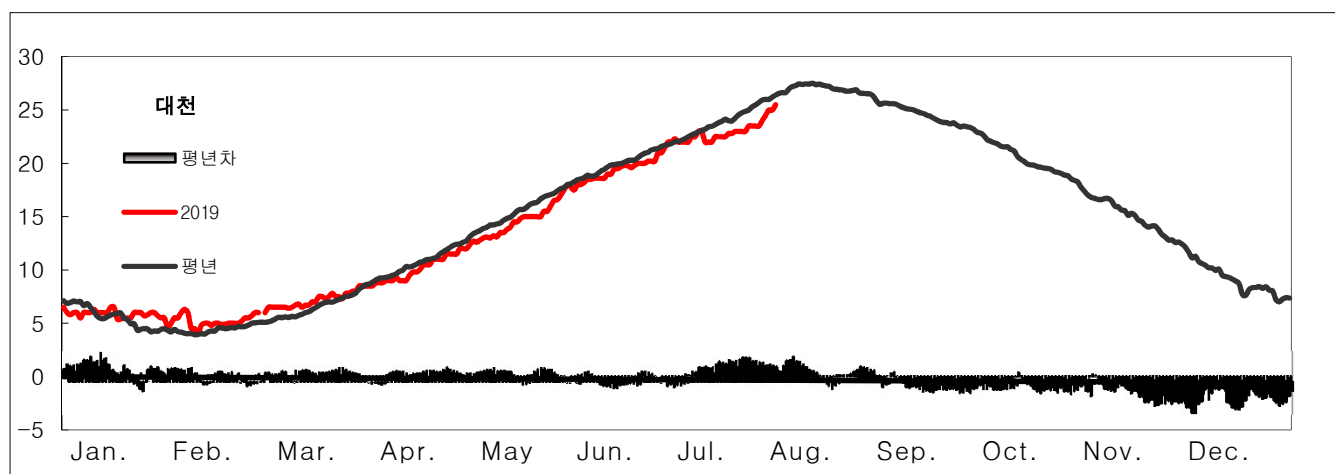
I. 해 황

지난 주(2019.07.28~2019.08.03) 서해중부 연안의 수온분포는 19.9~26.7℃로서, 평년에 비해, 백령, 인천, 서산 지역에서는 0.1~0.3℃의 고온상을 보였고, 나머지 지역에서는 0.1~1.7℃의 저온상을 보였습니다. 지지난주(2019.07.21~2019.07.27)에 비해 전 지역에서 0.5~2.7℃의 고온상을 보였습니다. 이번 예보기간(2019.08.11~2019.08.17)의 평년 평균수온은 20.2~29.0℃ 입니다.



구분 \ 지역	백령	연평	인천	서산	태안	대천	군산
관 측 치	19.9	24.7	25.0	23.9	21.4	25.3	26.7
평 년 치	19.8	24.8	24.7	23.8	23.1	26.4	27.9
전 년 치		25.0	25.1	24.6	23.1	27.1	
전 주 치	18.2	24.0	23.5	21.2	20.9	23.4	25.9
평 년 차	0.1	-0.1	0.3	0.1	-1.7	-1.1	-1.2
전 년 차		-0.3	-0.1	-0.7	-1.7	-1.8	
전 주 차	1.7	0.7	1.5	2.7	0.5	1.9	0.8

* 관측치는 2019.07.28~ 2019.08.03까지 정지관측점의 표층수온, 평년치는 2014~2018년 평균임



II. 어 황

근해안강망어업

- 개황 : 지난주 인천, 군산, 여수, 목포에서는 연 55척이 162, 163, 174, 193, 203, 211, 212, 222, 223, 231, 232 해구 등에 출어하여 총 108.3톤, 척당 2.0톤을 어획하였으며, 평년 같은 기간에는 연 56척이 출어하여 총 122.0톤, 척당 2.2톤을 어획하였습니다. 척당 어획량은 평년에 비하여 약 9.1% 감소하였습니다.
- 전망 : 금주의 주 어장은 서해연안 및 남해 중서부해역을 중심으로 형성되겠으며, 주요 어획 대상은 갈치, 병어 등으로, 어황은 평년에 비해 다소 감소하겠습니다.

기선저인망어업

- 개황 : 지난주 인천에서는 연 1척이 161 해구에 출어하여 총 3.1톤, 척당 어획량 3.1톤을 어획하였으며, 평년 같은 기간에는 조업 실적이 없었습니다.
- 전망 : 금주 대형저인망어업은 서해 중부 근해 및 제주도 남부 ~ 거문도 간 해역을 중심으로 어장이 형성되겠으며, 주로 살오징어, 전갱이류, 아귀류 등이 어획될 것으로 전망됩니다.

<<무선방송 실시안내>>

각종 보도매체를 이용하여 실시하고 있는 해·어황예보를
선박에서 직접 청취 할 수 있도록
매주 금요일 경인방송 라디오를 활용하여 방송되고 있으니 많은 청취 바랍니다.

방송국	방송시간	
경인방송 90.7 MHz	07:30 10:30	해·어황의 주간예보 및 해양수산물관련 시험 및 연구결과 정보

1. 어획상황 자료(2019.07.28~2019.08.03)

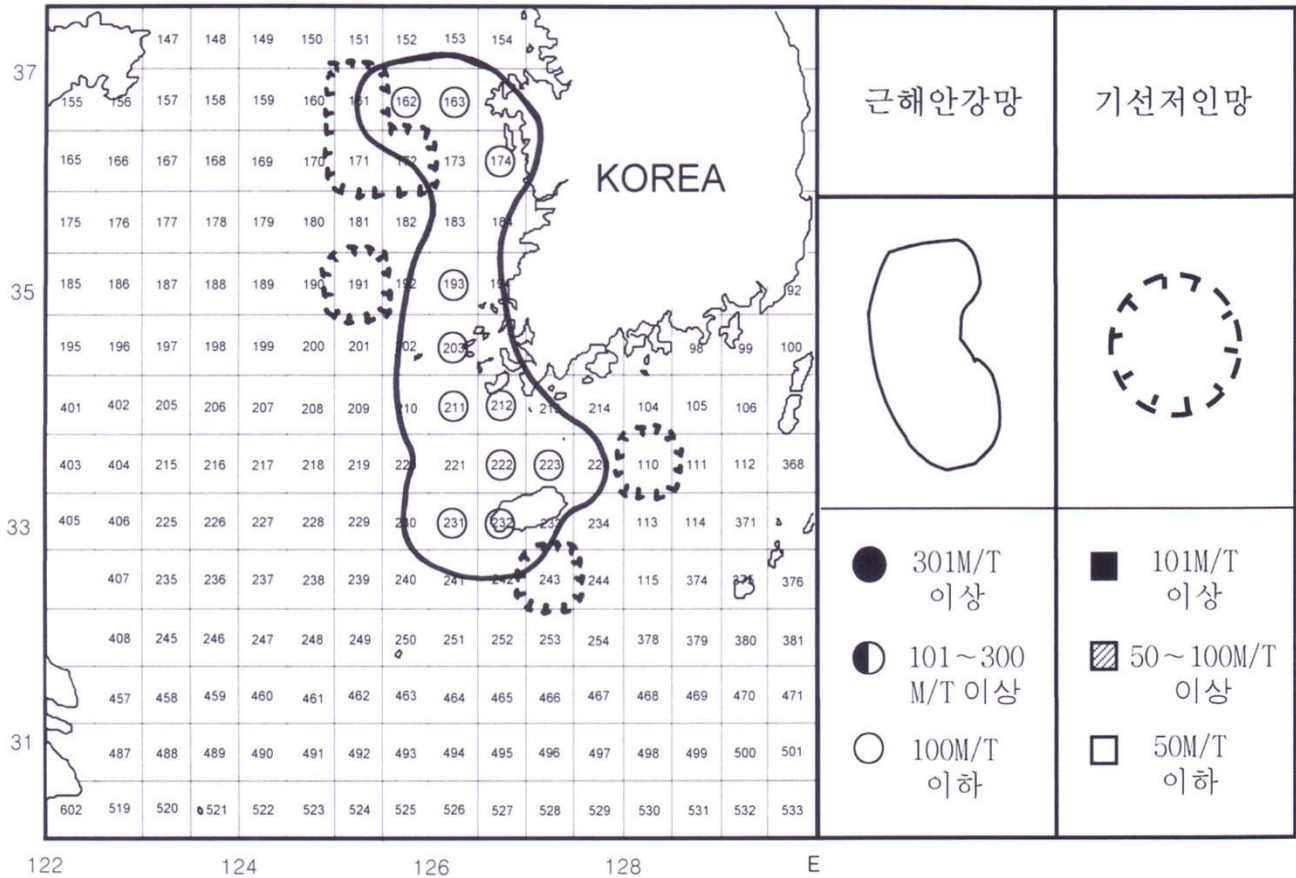
구분		입항척수	총어획량 (kg)	척당 어획량	단위노력당 어획량 (kg/통)	어가 위판시세(kg당)	
어업	지역					어종	어가
근 해 안 강 망	합계	55	108,259	1,968	55	오징어	~ 1,167 3,167
	인천	3	6,891	2,297	64	복어류	~ 1,692 12,769
	장항	-	-	-	-	홍어	~ 1,667 4,444
	군산	3	550	183	5	아귀	~ 577 11,538
	여수	1	4,700	4,700	131	가자미류	~ 1,100 6,000
	목포	48	96,118	2,002	56		
	어종별 어획량(kg)		갈치 54,565 반지 5,260	병어 19,797 복어류 1,970	오징어 14,302 기타 12,365		
기 선 저 인 망 이	합계	조업척수	총 어획량(kg)		척당 어획량	양망당 어획량	
		1	3,097		3,097	114.7	
	인천	어종별 어획량	오징어 1,020 홍어 160	대구 532 아귀 152	가자미류 171 기타 1,062		

- 1) 본 조사자료는 지정항(인천, 장항, 군산, 목포, 여수)에 어선이 직접 입항하여 위판된 자료만 조사한 사항임
 2) 단위노력당 어획량은 근해안강망 - 양망당, 기선저인망 - 인망당임
 3) 어가는 수협 최고, 최저 어가임

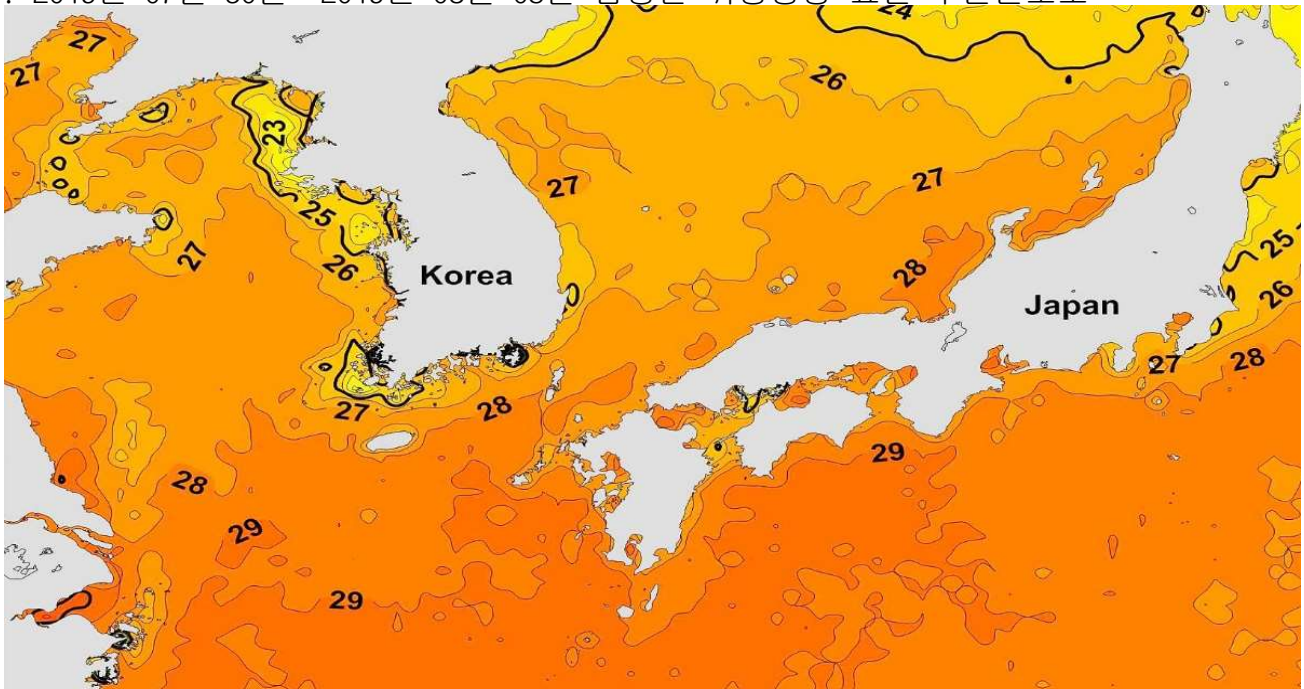
※ 수산동물의 포획금지체장

- | | | | |
|--------------|----------------|---------------|--------------|
| - 개서대 : 26cm | - 문치가자미 : 15cm | - 조피볼락 : 23cm | - 참홍어 : 42cm |
| - 감성돔 : 20cm | - 참가자미 : 12cm | - 쥐노래미 : 20cm | |
| - 돌돔 : 24cm | - 농어 : 30cm | - 황복 : 20cm | |
| - 참돔 : 24cm | - 대구 : 30cm | - 꽃게 : 6.4cm | |
| - 황돔 : 15cm | - 민어 : 33cm | - 팔당새우 : 10cm | |
| - 넙치 : 21cm | - 붕장어 : 35cm | - 백합 : 5cm | |

2. 지난주(2019.07.28~2019.08.03) 어장분포와 예보기간(2019.08.11~08.17) 어장예상도



3. 2019년 07월 30일 ~ 2019년 08월 05일 합성한 위성영상 표면 수온분포도



○ 해·어항에 관하여 문의가 있으시면 아래 주소 또는 담당자에게 전화로 연락주시면 성실히 답변 해드리겠습니다.

○ 우: 400-420 인천광역시 중구 을왕동 선녀바위로 14번지 국립수산물과학원 서해수산연구소 자원환경과

담당자 : 김맹진

☎ (032)745-0617