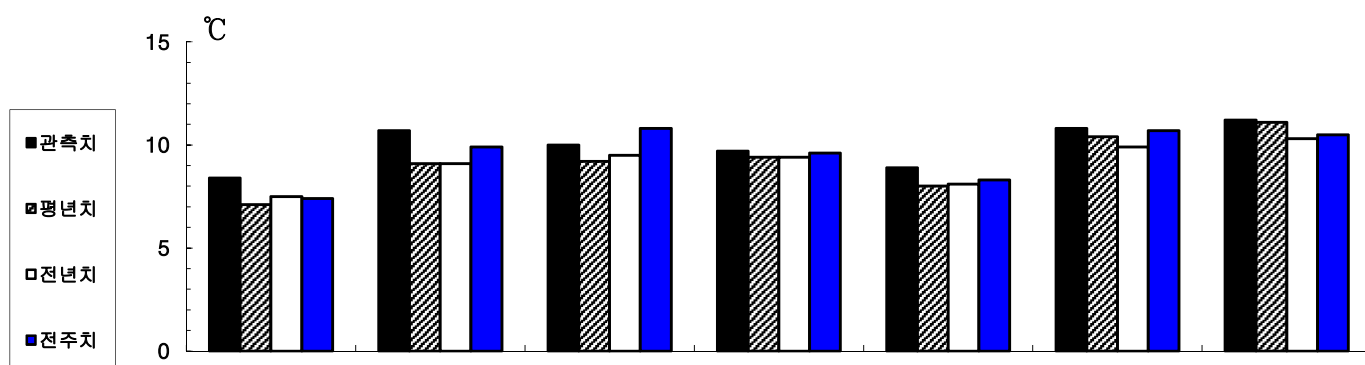


# 2020년도 주간 해어황 정보

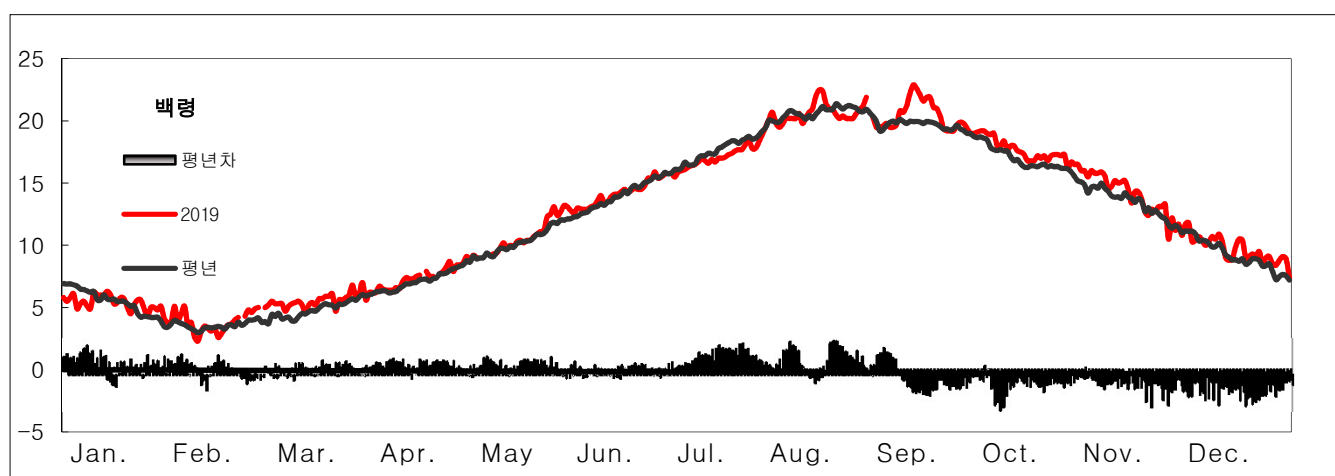
## I. 해 황

지난 주(2020.04.12~2020.04.18) 서해중부 연안의 수온분포는 8.4~11.2℃로서, 평년에 비해, 전 지역에서 0.1~1.6℃의 고온상을 보였습니다. 지지난주(2020.04.05~2020.04.11)에 비해, 인천 지역에서 0.8℃의 저온상을 보였으나, 나머지 지역에서 0.1~1.0℃의 고온상을 보였습니다. 이번 예보기간 (2020.04.26~05.02)의 평년 평균수온은 8.5~13.3℃ 입니다.



| 구분 \ 지역 | 백령  | 연평   | 인천   | 서산  | 태안  | 대천   | 군산   |
|---------|-----|------|------|-----|-----|------|------|
| 관 측 치   | 8.4 | 10.7 | 10.0 | 9.7 | 8.9 | 10.8 | 11.2 |
| 평 년 치   | 7.1 | 9.1  | 9.2  | 9.4 | 8.0 | 10.4 | 11.1 |
| 전 년 치   | 7.5 | 9.1  | 9.5  | 9.4 | 8.1 | 9.9  | 10.3 |
| 전 주 치   | 7.4 | 9.9  | 10.8 | 9.6 | 8.3 | 10.7 | 10.5 |
| 평 년 차   | 1.3 | 1.6  | 0.8  | 0.3 | 0.9 | 0.4  | 0.1  |
| 전 년 차   | 0.9 | 1.6  | 0.5  | 0.3 | 0.8 | 0.9  | 0.9  |
| 전 주 차   | 1.0 | 0.8  | -0.8 | 0.1 | 0.6 | 0.1  | 0.7  |

\* 관측치는 2020.04.12~2020.04.18까지 정지관측점의 표층수온, 평년치는 2015~2019년 평균임



## II. 어 황

### 근해안강망어업

- 개황 : 지난주 인천, 군산, 여수, 목포에서는 연 111척이 183, 212, 219, 220, 221, 222, 223, 229 해구 등에 출어하여 총 461.1톤, 척당 4.2톤을 어획하였으며, 평년 같은 기간에는 연 64척이 출어하여 총 138.8톤, 척당 2.2톤을 어획하였습니다. 척당 어획량은 평년에 비하여 약 91.0% 증가 하였습니다.
- 전망 : 금주의 주 어장은 서해연안 및 남해 중서부해역을 중심으로 형성되겠으며, 주요 어획 대상은 갈치, 아귀, 병어 등으로, 어황은 평년에 비해 다소 증가 하겠습니다.

### 기선저인망어업

- 개황 : 지난주 인천에서는 조업실적이 없었습니다.
- 전망 : 금주 대형저인망어업은 제주도 ~ 거문도 간 해역을 중심으로 어장이 형성되겠으며, 주로 삼치, 가자미류, 방어 등이 어획될 것으로 전망됩니다.

### <<무선방송 실시안내>>

각종 보도매체를 이용하여 실시하고 있는 해·어황예보를  
선박에서 직접 청취 할 수 있도록  
매주 금요일 경인방송 라디오를 활용하여 방송되고 있으니 많은 청취 바랍니다.

| 방송국              | 방송시간           |                                      |
|------------------|----------------|--------------------------------------|
| 경인방송<br>90.7 MHz | 07:30<br>10:30 | 해·어황의 주간예보 및<br>해양수산물관련 시험 및 연구결과 정보 |

1. 어획상황 자료(2020.04.12~2020.04.18)

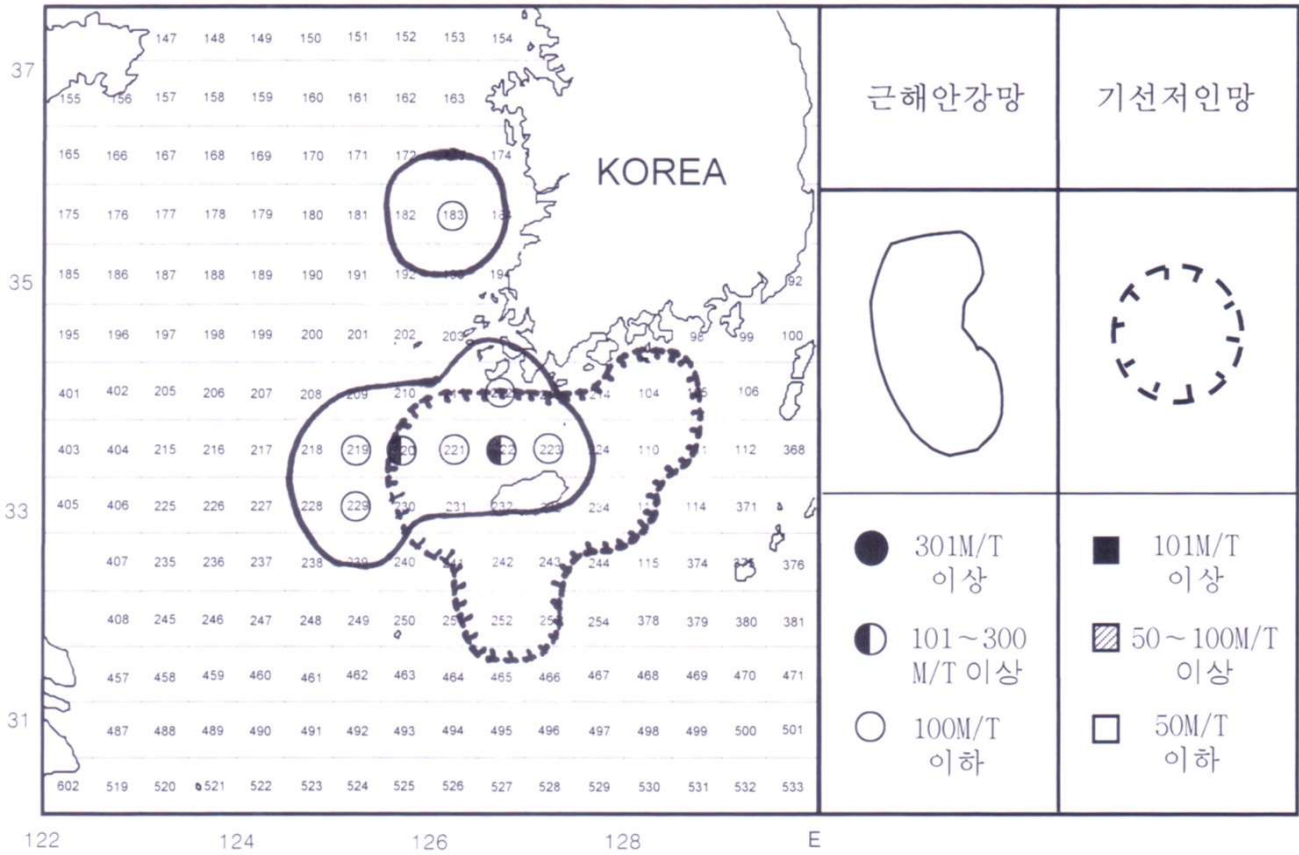
| 구분                         |                  | 입항척수               | 총어획량<br>(kg)              | 척당<br>어획량                 | 단위노력당<br>어획량<br>(kg/통)    | 어가 위판시세(kg당) |                   |
|----------------------------|------------------|--------------------|---------------------------|---------------------------|---------------------------|--------------|-------------------|
| 어업                         | 지역               |                    |                           |                           |                           | 어종           | 어가                |
| 근<br>해<br>안<br>강<br>망      | 합계               | 111                | 461,091                   | 4,154                     | 115                       | 갈 치          | ~ 1,273<br>26,364 |
|                            | 인천               | 4                  | 14,654                    | 3,664                     | 102                       | 아 귀          | ~ 682<br>2,864    |
|                            | 장항               | -                  | -                         | -                         | -                         | 병 어          | ~ 1,083<br>16,136 |
|                            | 군산               | 20                 | 44,769                    | 2,238                     | 62                        | 보 구 치        | ~ 2,727<br>2,727  |
|                            | 여수               | 25                 | 208,410                   | 8,336                     | 232                       | 가자미류         | ~ 3,636<br>6,364  |
|                            | 목포               | 62                 | 193,258                   | 3,117                     | 87                        |              |                   |
|                            | 어 종 별<br>어획량(kg) |                    | 갈 치 179,495<br>참 돔 13,607 | 아 귀 101,764<br>가오리류 9,970 | 병 어 40,420<br>기 타 115,835 |              |                   |
| 기<br>선<br>저<br>인<br>망<br>이 | 합계               | 조업척수               | 총 어획량(kg)                 |                           | 척당 어획량                    | 양망당 어획량      |                   |
|                            |                  |                    |                           |                           |                           |              |                   |
|                            | 인천               | 어종별<br>어획량<br>(kg) |                           |                           |                           |              |                   |

- 1) 본 조사자료는 지정항(인천, 장항, 군산, 목포, 여수)에 어선이 직접 입항하여 위판된 자료만 조사한 사항임  
 2) 단위노력당 어획량은 근해안강망 - 양망당, 기선저인망 - 인망당임  
 3) 어가는 수협 최고, 최저 어가임

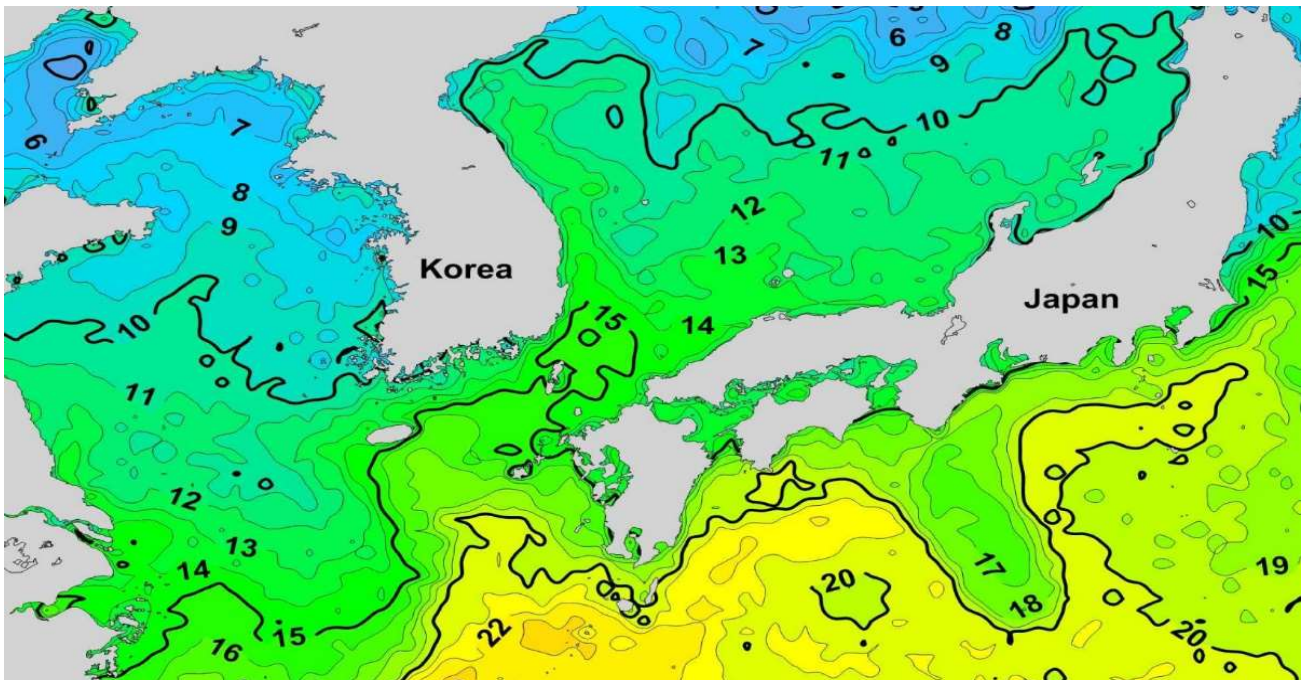
※ 수산동물의 포획금지체장

- |              |                |               |              |
|--------------|----------------|---------------|--------------|
| - 개서대 : 26cm | - 문치가자미 : 15cm | - 조피볼락 : 23cm | - 참홍어 : 42cm |
| - 감성돔 : 20cm | - 참가자미 : 12cm  | - 쥐노래미 : 20cm |              |
| - 돌돔 : 24cm  | - 농어 : 30cm    | - 황복 : 20cm   |              |
| - 참돔 : 24cm  | - 대구 : 30cm    | - 꽃게 : 6.4cm  |              |
| - 황돔 : 15cm  | - 민어 : 33cm    | - 필담새우 : 10cm |              |
| - 넙치 : 21cm  | - 봉장어 : 35cm   | - 백합 : 5cm    |              |

2. 지난주(2020.04.12~2020.04.18) 어장분포와 예보기간(2020.04.26~05.02) 어장예상도



3. 2020년 4월 07일~2020년 4월 13일 합성한 위성영상 표면 수온분포도



○ 해·어항에 관하여 문의가 있으시면 아래 주소 또는 담당자에게 전화로 연락주시면 성실히 답변 해드리겠습니다.  
 ○ 우: 400-420 인천광역시 중구 을왕동 선녀바위로 14번지 국립수산물과학원 서해수산연구소 자원환경과  
 담당자 : 이승중 ☎ (032)745-0616