

시보

선 람	기관의 장

all ways INCHEON

제1856호

시보는 공문서의 효력을 갖습니다.

2020년 6월 29일 월요일

규 칙

- 인천광역시교육규칙 제694호 인천광역시교육청 인정도서심의회 구성 및 운영에 관한 규칙 일부개정규칙 .. 3
- 인천광역시교육규칙 제695호 인천광역시교육감 소속 지방공무원 정원 조례 시행규칙 일부개정규칙 13

고 시

- 인천광역시고시 제2020-236호 공공주택건설 사업계획변경승인(구월 A-3BL)고시(도시관리계획 결정(변경), 도시계획시설 사업시행자 지정 및 실시계획인가 사항 포함) 20
- 인천광역시고시 제2020-237호 도시관리계획(도시계획시설: 공공청사) 결정(변경) 및 지형도면 고시, 도시계획시설(공공청사)사업 실시계획(변경) 고시 57
- 인천광역시고시 제2020-238호 동춘2구역 도시개발사업 개발계획 수립(변경) 및 실시계획(변경) 인가 고시 .. 60
- 인천광역시고시 제2020-239호 도로구역(광역시도 58호선) 결정, 도시계획시설(도로: 광로3류24호선)사업 실시계획 인가 및 지형도면 고시 66
- 인천광역시고시 제2020-240호 국지도 98호선, 광역시도 58호선 도로구역 결정 및 도시계획시설(도로: 광로3류24호선, 광로3류27호선, 대로3류58호선)사업 실시계획 인가 및 지형도면 고시 136
- 인천광역시고시 제2020-241호 광역시도 5호선 도로구역 결정 및 도시계획시설(도로:대로2류59호선, 중로1류118호선, 소로1류1호선)사업 실시계획 인가 및 지형도면 고시 153
- 인천광역시고시 제2020-242호 광역시도 56호선 도로구역 결정 및 도시계획시설(도로:광로2류4호선, 대로2류59호선, 대로3류61호선)사업 실시계획 인가 및 지형도면 고시 208
- 인천광역시고시 제2020-243호 도시관리계획(도시계획시설: 유수지) 결정(변경) 및 지형도면 고시 231
- 인천광역시고시 제2020-244호 도시계획시설(수도공급설비)사업 실시계획 고시 232
- 인천광역시고시 제2020-245호 도로구역(광역시도 60호선) 결정, 도시계획시설(도로: 대로1류501호선)사업 실시계획 인가 및 지형도면 고시 234
- 인천광역시고시 제2020-246호 도로구역(국지도 84호선) 결정(변경) 고시 250
- 인천광역시고시 제2020-247호 도로구역(광역시도 52호선) 결정(변경) 고시 339
- 인천광역시고시 제2020-248호 루원시티 도시개발사업 개발계획 수립(변경)(7차), 실시계획(변경)(4차) 인가 및 지형도면 고시 346
- 인천광역시고시 제2020-249호 도로구역(광역시도 60호선) 결정, 도시관리계획(도로: 대로2류501호선, 대로3류505호선, 중로1류502호선, 소로2류6호선) 결정(변경), 도시계획시설사업 실시계획 인가 및 지형도면 고시 462

회 람								
--------	--	--	--	--	--	--	--	--



발행 : 인천광역시 편집 : 대변인실

○ 인천광역시고시 제2020-250호 인천도시계획시설(원창동 경관녹지) 실시계획(변경) 인가 고시	479
○ 인천광역시고시 제2020-252호 도시관리계획(소래습지생태공원 조성계획) 결정(변경) 및 지형도면 고시 ...	491
○ 인천광역시고시 제2020-254호 도시관리계획(가원숲 근린공원 조성계획) 결정(변경) 및 지형도면 고시 ..	495
○ 인천광역시고시 제2020-256호 도시계획시설(연희근린공원) 사업시행자 지정 및 실시계획(최초) 인가 고시 ..	501
○ 인천광역시고시 제2020-257호 도시계획시설(도로: 대로1류9호선)사업 사업시행자 지정 및 실시계획(변경)인가 고시	508
○ 인천광역시고시 제2020-258호 하천(운연천)공사 시행계획 수립 고시	510
○ 인천광역시고시 제2020-259호 도시계획시설(송도유원지) 사업시행자 지정 및 실시계획인가 고시	550
○ 인천광역시고시 제2020-260호 도시관리계획(연희근린공원 조성계획) 결정(변경) 및 지형도면 고시 ..	552
○ 인천광역시고시 제2020-261호 도시계획시설(공원)사업 실시계획(변경) 인가 고시	568
○ 인천광역시고시 제2020-262호 도시관리계획(도시계획시설: 공원, 검단16호 근린공원 조성계획) 결정(변경) 및 지형도면 고시	648
○ 인천광역시고시 제2020-263호 도시계획시설(송도유원지) 사업시행자 지정 및 실시계획인가 고시	655
○ 인천광역시고시 제2020-264호 도시계획시설(계양근린공원) 실시계획(변경) 인가 고시	657
○ 인천광역시고시 제2020-265호 도시관리계획(도시계획시설: 계양근린공원) 결정(변경) 및 지형도면 고시 ..	663
○ 인천광역시경제자유구역청고시 제2020-70호 인천경제자유구역 영종국제도시 영종하늘도시 개발사업 2-4단계 준공고시	665
○ 인천광역시경제자유구역청고시 제2020-71호 인천경제자유구역 영종국제도시 미단시티 조성사업 개발 계획 변경, 실시계획 변경 승인 및 지형도면 고시	669

공 고

○ 인천광역시공고 제2020-1546호 인천도시관리계획(마전지구 토지구획정리사업) 사업시행(변경) 인가 ..	685
○ 인천광역시공고 제2020-1565호 도로구역(광역시도 36-2호선) 결정 및 도시관리계획 (시설:도로) 결정을 위한 의견청취 열람공고	686
○ 인천광역시공고 제2020-1568호 「인천광역시 건축물 미술작품 심의위원회」 심의위원 공개모집 공고	692
○ 인천광역시공고 제2020-1569호 건축물 미술작품 심의위원회 심의결과 공고	699
○ 인천광역시공고 제2020-1574호 정보통신공사업 신규 등록 공고	701
○ 인천광역시공고 제2020-1577호 제40회 인천광역시 공예품대전 개최 변경 공고	702
○ 인천광역시공고 제2020-1579호 비영리민간단체 등록변경 공고	705
○ 인천광역시공직자윤리위원회공고 제2020-4호 재산등록사항 공개목록	706
○ 인천미추홀소방서공고 제2020-8호 소방시설관리업 등록(신규) 공고	709

입법예고

○ 인천광역시 입법예고 제2020-70호 인천광역시 이어가게 선정 및 지원에 관한 조례안 입법예고	710
--	-----

군 · 구

○ 인천광역시미추홀구고시 제2020-107호 『인천광역시 미추홀구 도화동 377-1번지 외 4필지 주상복합 신축공사』 주택건설사업계획변경(3차)승인고시	719
--	-----

규 칙

인천광역시 교육규칙 제694호

공 포

인천광역시교육·학예법제심의위원회에서 심의를
거친 「인천광역시교육청 인정도서심의회 구성 및
운영에 관한 규칙」 일부개정규칙을 이에 공포한다.

인천광역시교육감 도성훈

2020년 6월 29일

인천광역시 교육규칙 제694호

인천광역시교육청 인정도서심의회 구성 및 운영에 관한 규칙 일부개정규칙

인천광역시교육청 인정도서심의회 구성 및 운영에 관한 규칙 일부를 다음과 같이 개정한다.

제2조제2항제5호 중 “가격조정 권고”를 “가격 조정 명령”으로 하고, 같은 항 제6호를 제7호로 하며, 같은 항에 제6호를 다음과 같이 신설한다.

6. 인정도서의 가격 조정 명령에 대한 이의신청의 접수 및 결과통지
제3조의2를 다음과 같이 신설한다.

제3조의2(위원의 해임 및 해촉) 교육감은 위원이 다음 각 호의 어느 하나에 해당하는 경우에는 해당 위원을 해임 또는 해촉(解囑)할 수 있다.

1. 심신장애로 인하여 직무를 수행할 수 없게 된 경우
2. 직무와 관련된 비위사실이 있는 경우
3. 직무태만, 품위손상이나 그 밖의 사유로 인하여 위원으로 적합하지 아니하다고 인정되는 경우
4. 위원 스스로 직무를 수행하는 것이 곤란하다고 의사를 밝히는 경우

제5조제1항 및 제2항을 각각 제2항 및 제3항으로 하고, 같은 조에 제1항을 다음과 같이 신설하며, 같은 조 제2항(종전의 제1항) 중 “개의하고”를 “개의

(開議)하고”로 한다.

- ① 각 심의회의 소집은 위원장 또는 교육감이 소집하고, 위원장이 그 의장이 된다.

제6조의 제목 “(기초조사위원 및 실무위원의 구성)”을 “(심사위원 및 실무위원)”으로 하고, 같은 조 제1항 및 제2항을 각각 다음과 같이 하며, 같은 조 제3항을 제5항으로 하고, 같은 조 제4항을 제6항으로 하며, 같은 조에 제3항 및 제4항을 각각 다음과 같이 신설하고, 같은 조 제5항(종전의 제3항) 중 “정가계산서”를 “정가계산서 등의”로 한다.

- ① 심의회에는 제8조제1항에 따른 인정심사를 위하여 기초조사위원과 본심사위원을 둔다.
- ② 기초조사위원은 인정신청 도서별로 5명 이내로 한다.
- ③ 제2항에도 불구하고 「교과용도서에 관한 규정」 제16조에 따라 기초조사에 관한 부분을 제외하는 교과목의 경우 심의회에 제2항에 따른 기초조사위원을 두지 아니한다.
- ④ 본심사위원은 인정신청 도서별로 5명 이상으로 하되, 기초조사위원을 겸할 수 있다.

제7조를 다음과 같이 신설한다.

제7조(인정기준) 교육감은 심의회의 심의를 거쳐 해당 도서의 인정기준을 정한다.

제8조제2항 중 “기초조사”를 “기초조사(「교과용도서에 관한 규정」 제14조제4항에 따라 검증결과를 제출하는 교과목의 경우는 제외한다.)”로 하고, 같은 조 제4항 중 “결정한다”를 “행한다”로 한다.

제9조제3항을 다음과 같이 하고, 같은 조 제4항을 삭제한다.

③ 제1항의 규정에 의하여 납부한 수수료는 이를 반환하지 아니한다.

제10조를 제5조의2로 하고, 제11조 및 제12조를 각각 제10조 및 제11조로 한다.

제10조(중전의 제11조) 중 “기초조사위원”을 “기초조사위원·본심사위원”으로 하고, “지급 할”을 “지급할”로 한다.

별표를 별지와 같이 한다.

부 칙

이 규칙은 공포한 날부터 시행한다.

[별표]

인정도서 인정수수료 산정방법

(단위: 천 원)

신청도서의 쪽수	인정수수료		비고
	「교과용도서」에 관한 규정 제14조제4항에 따라 검증 결과를 제출하는 교과목	「교과용도서」에 관한 규정 제14조제4항에 따라 검증 결과를 제출하는 교과목 외의 교과목	
300이하	5,000	8,000	
301~350이하	5,250	8,500	
351~400이하	5,500	9,000	
401~450이하	5,750	9,500	
451~500이하	6,000	10,000	
501~550이하	6,250	10,500	
551~600이하	6,500	11,000	
601이상	6,750	11,500	

※ 쪽수: 최초 인정 신청도서의 본문, 표지 및 내지 등을 합한 쪽수로 한다.

□ 교과서, 지도서, 디지털교과서, 전자저작물 CD 등의 인정수수료는 각각 징수한다.

- 교과서: 권별 신청도서의 쪽수에 해당하는 금액으로 한다.

- 지도서: 권별 신청도서의 쪽수에 해당하는 금액으로 한다.

단, 교과서, 지도서 모두 인정도서인 경우 지도서는 교과서 인정수수료와 같다.

- 디지털교과서, 전자 저작물 CD 등: 해당 인정도서의 인정수수료와 같다.

신 · 구조문대비표

현행	개정안
제2조(설치 및 기능) ① (생략) ② 심의회는 다음 각 호의 사항을 심의한다. 1. ~ 4. (생략) 5. 인정도서의 가격조정 권고 <u><신설></u> 6. (생략) <u><신설></u>	제2조(설치 및 기능) ① (현행과 같음) ② ----- -----. 1. ~ 4. (현행과 같음) 5. -----가격 조정 명령 6. 인정도서의 가격 조정 명령에 <u>대한 이의신청의 접수 및 결과</u> <u>통지</u> 7. (현행 제6호와 같음) 제3조의2(위원의 해임 및 해촉) <u>교육감은 위원이 다음 각 호의</u> <u>어느 하나에 해당하는 경우에는</u> <u>해당 위원을 해임 또는 해촉(解</u> <u>囑)할 수 있다.</u> 1. <u>심신장애로 인하여 직무를</u> <u>수행할 수 없게 된 경우</u> 2. <u>직무와 관련된 비위사실이</u> <u>있는 경우</u> 3. <u>직무태만, 품위손상이나 그 밖의</u> <u>사유로 인하여 위원으로 적합</u> <u>하지 아니하다고 인정되는 경우</u> 4. <u>위원 스스로 직무를 수행하는</u> <u>것이 곤란하다고 의사를 밝히는</u>

현행	개정안
<p>제5조(회의) <신 설></p> <p>① 각 심의회의 회의는 재적위원 과반수의 출석으로 <u>개 의 하 고</u>, 출석위원 과반수의 찬성으로 의결한다.</p> <p>② (생략)</p> <p>제6조(기초조사위원 및 실무위원의 구성) ① 심의회에는 인정신청 도서별로 5명 이내로 기초조사위원을 둔다.</p> <p>② 기초조사위원은 교육감이 소속 공무원 중에서 임명하거나 인정신청 도서에 관한 전문지식이 있는 사람 중에서 위촉한다.</p> <p><신 설></p> <p><신 설></p>	<p><u>경우</u></p> <p>제5조(회의) ① 각 심의회의 소집은 위원장 또는 교육감이 소집하고, 위원장이 그 의장이 된다.</p> <p>② ----- <u>개 의 (開議) 하 고</u> -----</p> <p>③ (현행 제2항과 같음)</p> <p>제6조(심사위원 및 실무위원) ① 심의회에는 제8조제1항에 따른 인정심사를 위하여 기초조사위원과 본심사위원을 둔다.</p> <p>② 기초조사위원은 인정신청 도서별로 5명 이내로 한다.</p> <p>③ 제2항에도 불구하고 「교과용 도서에 관한 규정」 제16조에 따라 기초조사에 관한 부분을 제외하는 교과목의 경우 심의회에 제2항에 따른 기초조사위원을 두지 아니한다.</p> <p>④ 본심사위원은 인정신청 도서별로 5명 이상으로 하되, 기초조사위원을 겸할 수 있다.</p>

현행	개정안
<p>③ 심의회에는 인정신청 도서별로 <u>정가계산서</u> 검토를 위해 2명이내로 실무위원을 둘 수 있다.</p> <p>④ (생략)</p> <p><신설></p> <p>제8조(인정방법 및 절차) ① (생략)</p> <p>② <u>기초조사</u>는 대상도서의 내용 오류, 표기·표현 오류 등을 조사한다.</p> <p>③ (생략)</p> <p>④ 인정도서의 합격결정은 심의회의 심의 결과에 따라 교육감이 <u>결정한다</u>.</p> <p>제9조(인정수수료) ①·②(생략)</p> <p>③ <u>이미 납부된 수수료는 과오납의 경우를 제외하고는 반환하지 아니한다</u>.</p> <p>④ <u>저작권이 교육감에 있는 도서는 인정수수료를 면제할 수 있다</u>.</p> <p>제10조 (생략)</p>	<p>⑤ -----</p> <p>-- <u>정가계산서 등의</u> -----</p> <p>-----.</p> <p>⑥ (현행 제4항과 같음)</p> <p>제7조(인정기준) 교육감은 심의회의 심의를 거쳐 해당 도서의 인정 기준을 정한다.</p> <p>제8조(인정방법 및 절차) ① (현행과 같음)</p> <p>② <u>기초조사(「교과용도서에 관한 규정」 제14조제4항에 따라 검증 결과를 제출하는 교과목의 경우는 제외한다.)</u>-----.</p> <p>③ (현행과 같음)</p> <p>④ -----</p> <p>-----</p> <p>- <u>행한다</u>.</p> <p>제9조(인정수수료) ①·② (현행과 같음)</p> <p>③ <u>제1항의 규정에 의하여 납부한 수수료는 이를 반환하지 아니한다</u>.</p> <p><삭제></p> <p>제5조의2 (현행 제10조와 같음)</p>

현행	개정안																																																																	
<p><u>제11조</u>(수당 등) 각 심의회의 위원</p> <p>· <u>기초조사위원</u> 및 실무위원</p> <p>에게는 예산의 범위에서 수당 및</p> <p>여비를 <u>지급</u> 할 수 있다.</p> <p><u>제12조</u> (생략)</p> <p>[별표]</p> <p>인정도서 인정수수료 산정방법</p> <p>(금액단위 : 천원)</p> <table><tr><th>신청도서의 쪽수</th><th>인정수수료</th><th>비고</th></tr><tr><td>300이하</td><td>8,000</td><td></td></tr><tr><td>301~350이하</td><td>8,500</td><td></td></tr><tr><td>351~400이하</td><td>9,000</td><td></td></tr><tr><td>401~450이하</td><td>9,500</td><td></td></tr><tr><td>451~500이하</td><td>10,000</td><td></td></tr><tr><td>501~550이하</td><td>10,500</td><td></td></tr><tr><td>551~600이하</td><td>11,000</td><td></td></tr><tr><td>601이상</td><td>11,500</td><td></td></tr></table> <p>1. 교과서, 지도서, e-교과서, 전자저작물 CD 등의 인정수수료는 각각 정수한다..</p> <p>- e-교과서, 전자 저작물CD 등: 해당 인정도서의 인정수수료와 같다.</p>	신청도서의 쪽수	인정수수료	비고	300이하	8,000		301~350이하	8,500		351~400이하	9,000		401~450이하	9,500		451~500이하	10,000		501~550이하	10,500		551~600이하	11,000		601이상	11,500		<p><u>제10조</u>(수당 등) -----</p> <p>- <u>기초조사위원·본심사위원</u> -----</p> <p>-----지급할-----.</p> <p><u>제11조</u> (현행 제12조와 같음)</p> <p>[별표]</p> <p>인정도서 인정수수료 산정방법</p> <p>(금액단위 : 천원)</p> <table><tr><th rowspan="2">신청도서의 쪽수</th><th colspan="2">인정수수료</th><th rowspan="2">비고</th></tr><tr><th>「교과용도서 에 관한 규정」 제14 조제4항에 따라 검증결과를 제출 하는 교과목</th><th>「교과용도서에 관한 규정」 제14 조제4항에 따라 검증결과를 제출 하는 교과목 외의 교과목</th></tr><tr><td>300이하</td><td>5,000</td><td>8,000</td><td></td></tr><tr><td>301~350이하</td><td>5,250</td><td>8,500</td><td></td></tr><tr><td>351~400이하</td><td>5,500</td><td>9,000</td><td></td></tr><tr><td>401~450이하</td><td>5,750</td><td>9,500</td><td></td></tr><tr><td>451~500이하</td><td>6,000</td><td>10,000</td><td></td></tr><tr><td>501~550이하</td><td>6,250</td><td>10,500</td><td></td></tr><tr><td>551~600이하</td><td>6,500</td><td>11,000</td><td></td></tr><tr><td>601이상</td><td>6,750</td><td>11,500</td><td></td></tr></table> <p><input type="checkbox"/> 교과서, 지도서, 디지털교과서, 전자저작물 CD 등의 인정수수료는 각각 정수한다.</p> <p>- 디지털교과서, 전자 저작물CD 등: 해당 인정도서의 인정수수료와 같다.</p>	신청도서의 쪽수	인정수수료		비고	「교과용도서 에 관한 규정」 제14 조제4항에 따라 검증결과를 제출 하는 교과목	「교과용도서에 관한 규정」 제14 조제4항에 따라 검증결과를 제출 하는 교과목 외의 교과목	300이하	5,000	8,000		301~350이하	5,250	8,500		351~400이하	5,500	9,000		401~450이하	5,750	9,500		451~500이하	6,000	10,000		501~550이하	6,250	10,500		551~600이하	6,500	11,000		601이상	6,750	11,500	
신청도서의 쪽수	인정수수료	비고																																																																
300이하	8,000																																																																	
301~350이하	8,500																																																																	
351~400이하	9,000																																																																	
401~450이하	9,500																																																																	
451~500이하	10,000																																																																	
501~550이하	10,500																																																																	
551~600이하	11,000																																																																	
601이상	11,500																																																																	
신청도서의 쪽수	인정수수료		비고																																																															
	「교과용도서 에 관한 규정」 제14 조제4항에 따라 검증결과를 제출 하는 교과목	「교과용도서에 관한 규정」 제14 조제4항에 따라 검증결과를 제출 하는 교과목 외의 교과목																																																																
300이하	5,000	8,000																																																																
301~350이하	5,250	8,500																																																																
351~400이하	5,500	9,000																																																																
401~450이하	5,750	9,500																																																																
451~500이하	6,000	10,000																																																																
501~550이하	6,250	10,500																																																																
551~600이하	6,500	11,000																																																																
601이상	6,750	11,500																																																																

개정이유 및 주요내용

1. 개정이유

- 인정도서심의회 운영을 상위법령에 맞게 정비하고 운영상 나타난 미비점 등 개선·보완

2. 주요내용

- 위원 해임 및 해촉 (제3조의2)
- 교육부장관 고시 교과목 기초조사 미실시에 따른 기초조사위원회 미구성 근거 마련 (제6조 제3항)
 - 인정수수료 변경(안 별표)
- 본심사위원과 기초조사위원 겸임근거 마련 (제6조 제4항)

인천광역시 교육규칙 제695호

공 포

인천광역시교육·학예법제심의위원회에서 심의를
거친 「인천광역시교육감 소속 지방공무원 정원
조례 시행규칙」 일부개정규칙을 이에 공포한다.

인천광역시교육감 도성훈

2020년 6월 29일

인천광역시 교육규칙 제695호

인천광역시교육감 소속 지방공무원 정원 조례 시행규칙 일부개정규칙

인천광역시교육감 소속 지방공무원 정원 조례 시행규칙 일부를 다음과 같이 개정한다.

별표를 별지와 같이 한다.

부 칙

이 규칙은 2020년 7월 1일부터 시행한다.

[별표]

인천광역시교육감 소속 지방공무원 직급별 정원표

2020.07.01.

구 분		총 계	시의회 사무처	본청 (직속기관 포함)	교육지원청	공립의 각급학교
총계		3,428	9	874	492	2,053
정무직	정무직 계	1	0	1	0	0
	교육감	1	0	1	0	0
	일반직 계	3,175	9	715	398	2,053
일반직	3급					
	부이사관	6	0	6	0	0
	4급					
	소계	28	1	23	4	0
	서기관	17	1	16	0	0
	서기관·기술서기관	11	0	7	4	0
	5급					
	소계	176	1	70	17	88
	교육행정	126	1	39	9	77
	교육행정·사서	6	0	4	0	2
	사서	13	0	13	0	0
	교육행정·행정(전산)	3	0	2	0	1
	행정(전산)	2	0	2	0	0
	교육행정·보건·식품위생	8	0	2	4	2
	교육행정·시설	1	0	1	0	0
	교육행정·시설·공업	15	0	5	4	6
	시설·공업	2	0	2	0	0
	6급					
	소계	855	3	232	105	515
	교육행정	592	3	116	48	425
	교육행정·사서	18	0	16	0	2
	교육행정·사서·전산	2	0	2	0	0
	사서	34	0	34	0	0
	전산	16	0	12	4	0
	교육행정·보건·식품위생	19	0	8	8	3
	간호	1	0	1	0	0
	공업	7	0	2	1	4
	시설·공업	12	0	11	1	0
	교육행정·시설·공업	47	0	10	34	3
	교육행정·전산	5	0	3	0	2
	조리	6	0	0	0	6
	시설관리	65	0	1	4	60
	운전	8	0	5	2	1
	전화상담운영	1	0	1	0	0
	전기운영	3	0	2	0	1
	기계운영	3	0	2	0	1
	열관리운영	6	0	2	1	3
	사무운영	10	0	4	2	4
	7급					
	소계	930	2	267	179	482
	교육행정	569	2	134	121	312
	사서	37	0	37	0	0
	전산	17	0	16	1	0
	교육행정·보건·식품위생	28	0	8	19	1
	교육행정·전산	17	0	11	4	2
	교육행정·사서	8	0	2	5	1
	시설·공업	3	0	2	1	0
	공업	19	0	9	4	6
	방송통신	1	0	0	0	1
	교육행정·시설·공업	17	0	2	12	3
	조리	17	0	4	0	13
	시설관리	134	0	9	2	123

구 분			총 계	시의회 사무처	본청 (직속기관 포함)	교육지원청	공립의 각급학교
		운전	17	0	7	3	7
		전기운영	5	0	4	0	1
		기계운영	4	0	1	0	3
		열관리운영	6	0	4	1	1
		사무운영	31	0	17	6	8
	8급	소계	1,173	1	111	93	968
		교육행정	656	0	34	55	567
		전산	7	0	2	5	0
		사서	6	0	6	0	0
		보건	5	0	0	5	0
		교육행정·사서	3	0	1	0	2
		교육행정·전산	1	0	0	0	1
		간호	1	0	1	0	0
		공업	18	0	9	1	8
		교육행정·시설·공업	23	0	4	19	0
		교육행정·보건·식품위생	5	0	0	5	0
		시설·공업	1	0	1	0	0
		조리	20	0	4	0	16
		시설관리	372	0	18	2	352
		운전	12	0	1	1	10
		통신운영	2	0	0	0	2
		전기운영	6	0	2	0	4
		기계운영	6	0	0	0	6
		사무운영	29	1	28	0	0
	전문 경력 관	소계	7	1	6	0	0
		가군	1	0	1	0	0
		비상계획담당관	1	0	1	0	0
		나군	4	1	3	0	0
		학생수련지도사	2	0	2	0	0
		속기사	1	1	0	0	0
		촬영기사	1	0	1	0	0
		다군	2	0	2	0	0
		촬영기사	1	0	1	0	0
		학생수련지도사	1	0	1	0	0
연구직	연구 사	학예연구사	2	0	2	0	0
별정직	별정직 계		3	0	3	0	0
	4급 상당	소계	1	0	1	0	0
		비서관	1	0	1	0	0
	5급 상당	소계	1	0	1	0	0
		비서	1	0	1	0	0
	6급 상당	소계	1	0	1	0	0
		비서	1	0	1	0	0
교육 전문 직원	교육전문직원 계		247	0	153	94	0
	일반직 4급 상당 이상 장학관·교육연구관		29	0	20	9	0
	일반직 5급 상당 이하 장학관·교육연구관		33	0	24	9	0
	장학사·교육연구사		185	0	109	76	0

[붙임1]

인천광역시교육감 소속 지방공무원 직급별 정원표 신규대비표

2020.07.01.

구 분		총 계		시의회 사무처		본청(직속기관 포함)		교육지원청		공립의 각급학교	
		현행	개정 (안)	현행	개정 (안)	현행	개정 (안)	현행	개정 (안)	현행	개정 (안)
총계		3,428	3,428	9	9	869	874	493	492	2,057	2,053
정 무 직	정무직 계	1	1	0	0	1	1	0	0	0	0
	교육감	1	1			1	1				
일 반 직	일반직 계	3,175	3,175	9	9	710	715	399	398	2,057	2,053
	3급										
	부이사관	6	6			6	6				
	4급										
	소계	28	28	1	1	23	23	4	4	0	0
	서기관	17	17	1	1	16	16				
	서기관·기술서기관	11	11			7	7	4	4		
	5급										
	소계	175	176	1	1	69	70	17	17	88	88
	교육행정	125	126	1	1	38	39	9	9	77	77
	교육행정·사서	7	6			5	4			2	2
	사서	12	13			12	13				
	교육행정·행정(전산)	3	3			2	2			1	1
	행정(전산)	2	2			2	2				
	교육행정·보건·식품위생	8	8			2	2	4	4	2	2
	교육행정·시설	1	1			1	1				
	교육행정·시설·공업	15	15			5	5	4	4	6	6
	시설·공업	2	2			2	2				
	6급										
	소계	854	855	3	3	228	232	109	105	514	515
	교육행정	589	592	3	3	113	116	49	48	424	425
	교육행정·사서	18	18			16	16	0	0	2	2
	교육행정·사서·전산	2	2			2	2				
	사서	34	34			34	34				
	전산	14	16			10	12	4	4		
	교육행정·보건·식품위생	19	19			8	8	8	8	3	3
	간호	1	1			1	1				
	공업	7	7			2	2	1	1	4	4
	시설·공업	14	12			12	11	2	1		
	교육행정·시설·공업	50	47			11	10	36	34	3	3
	교육행정·전산	5	5			3	3			2	2
	조리	6	6							6	6
	시설관리	64	65			1	1	4	4	59	60
	운전	8	8			5	5	2	2	1	1
	전화상담운영	1	1			1	1				
	전기운영	3	3			2	2			1	1
	기계운영	3	3			2	2			1	1
	열관리운영	6	6			2	2	1	1	3	3
	사무운영	10	10			3	4	2	2	5	4
	7급										
	소계	945	930	2	2	269	267	189	179	485	482
	교육행정	569	569	2	2	134	134	121	121	312	312
	사서	38	37			38	37				
	전산	19	17			18	16	1	1		
	교육행정·보건·식품위생	32	28			7	8	24	19	1	1
	교육행정·전산	17	17			11	11	4	4	2	2
	교육행정·사서	8	8			2	2	5	5	1	1
	시설·공업	2	3			2	2	0	1		
	공업	19	19			9	9	4	4	6	6
	방송통신	1	1							1	1

구 분			총 계		시의회 사무처		본청(직속기관 포함)		교육지원청		공립의 각급학교	
			현행	개정(안)	현행	개정(안)	현행	개정(안)	현행	개정(안)	현행	개정(안)
		교육행정·시설·공업	23	17			2	2	18	12	3	3
		조리	20	17			4	4			16	13
		시설관리	134	134			9	9	2	2	123	123
		운전	17	17			7	7	3	3	7	7
		전기운영	5	5			4	4			1	1
		기계운영	4	4			1	1			3	3
		열관리운영	6	6			4	4	1	1	1	1
		사무운영	31	31			17	17	6	6	8	8
	8급	소계	1,160	1,173	1	1	109	111	80	93	970	968
		교육행정	657	656			33	34	56	55	568	567
		전산	7	7			2	2	5	5		
		사서	5	6			5	6				
		보건	5	5					5	5		
		교육행정·사서	3	3			1	1			2	2
		교육행정·전산	1	1							1	1
		간호	1	1			1	1				
		공업	18	18			9	9	1	1	8	8
		교육행정·시설·공업	13	23			3	4	10	19		
		교육행정·보건·식품위생	0	5			0	0	0	5	0	0
		시설·공업	0	1			0	1	0	0	0	0
		조리	20	20			4	4			16	16
		시설관리	372	372			18	18	2	2	352	352
		운전	14	12			2	1	1	1	11	10
		통신운영	2	2							2	2
		전기운영	6	6			2	2	0	0	4	4
		기계운영	6	6			0	0			6	6
		사무운영	30	29	1	1	29	28	0	0	0	0
	전문경력관	소계	7	7	1	1	6	6	0	0	0	0
		가군	1	1	0	0	1	1	0	0	0	0
		비상계획담당관	1	1			1	1				
		나군	4	4	1	1	3	3	0	0	0	0
		학생수련지도사	2	2			2	2				
		속기사	1	1	1	1						
		촬영기사	1	1			1	1				
		다군	2	2	0	0	2	2	0	0	0	0
		촬영기사	1	1			1	1				
		학생수련지도사	1	1			1	1				
연구직	연구사	학예연구사	2	2	0	0	2	2	0	0	0	0
별정직	별정직 계		3	3	0	0	3	3	0	0	0	0
	4급 상당	소계	1	1	0	0	1	1	0	0	0	0
		비서관					1	1				
	5급 상당	소계	1	1	0	0	1	1	0	0	0	0
		비서	1	1			1	1				
	6급 상당	소계	1	1	0	0	1	1	0	0	0	0
교육전문직원	교육전문직원 계		247	247	0	0	153	153	94	94	0	0
	일반직 4급 상당 이상 장학관·교육연구관		29	29			20	20	9	9		
	일반직 5급 상당 이하 장학관·교육연구관		33	33			24	24	9	9		
	장학사·교육연구사		185	185			109	109	76	76		

개정이유 및 주요내용

1. 개정이유

- 업무 효율성 및 난이도 등을 고려한 직렬별·직급별 정원 조정

2. 주요내용

- 총 정원 3,428명(변동 없음)
 - 증원 17명, 감원 6명(11명 증)
- ★ 세부 조정 내용: 별지 참고

고 시

인천광역시고시 제2020-236호

공공주택건설 사업계획변경승인(구월 A-3BL) 고시

(도시관리계획 결정(변경), 도시계획시설 사업시행자 지정 및 실시계획인가 사항 포함)

「공공주택 특별법」 제35조제1항 규정에 따라 인천광역시 남동구 구월동 1551번지(구월 A-3BL) 공공주택건설 사업계획변경을 승인하고 「국토의 계획 및 이용에 관한 법률」 제30조, 제86조, 제88조, 같은 법 시행령 제25조 및 제97조에 따라 도시관리계획 결정(변경) 및 도시계획시설사업 시행자의 지정 및 실시계획인가 사항을 다음과 같이 고시합니다.

2020년 6월 29일

인 천 광 역 시 장

1. 사업명: 인천구월 A-3BL 공공임대 주택건설사업

2. 사업시행자

가. 시행자의 명칭 및 대표자 성명: 인천도시공사 사장 이승우

나. 민간참여사업자의 명칭 및 대표자 성명: (주)삼호 조남창,

(주)태영건설 이재규, 한신공영(주) 태기전

다. 주소: 인천광역시 남동구 인주대로 914번길 42

3. 사업개요

구 분	개 요	비 고
대 지 위 치	인천광역시 남동구 구월동 1551번지(구월 A-3BL)	
사 업 면 적	32,033.70m ²	
대 지 면 적	32,033.70m ²	
연 면 적	89,703.0986m ²	
규 모	아파트 6동, 지하2 지상 29층 1,109세대 및 부대복리시설 (행복주택: 754세대, 영구임대주택: 355세대)	

4. 사 업 비: 157,640,169천원 (주택도시기금 39,554,086천원)

5. 사업기간: 2019. 8. ~ 2022. 12.

6. 기타: 관계 도서는 인천광역시 건축계획과(032-440-4732) 및 인천도시공사 공공주택사업처(032-260-5813)에 비치하여 토지 소유자 및 이해관계인 등 일반인에게 보이게 합니다. 끝.

□ 도시관리계획 결정(변경) 조서

가. 지구단위계획구역에 관한 도시관리계획 결정 조서 - 변경없음

1) 지구단위계획구역 결정 조서

구분	도면표시 번호	구역명	위치	면적(㎡)			최초결정일	비고
				기정	변경	변경후		
기정	1	인천구월 공공주택지구 지구단위계획구역	인천광역시 남동구 구월동 일원	840,713.0	-	840,713.0	국토해양부 제2010-807호 (‘10.11.15)	

나. 용도지역·용도지구의 세분 및 용도지역·용도지구간의 변경에 관한 도시관리계획 결정 조서 - 변경없음

1) 용도지역·지구 결정 조서

구 분		면 적(㎡)			구성비 (%)	비고
		기 정	변 경	변 경 후		
합 계		840,713.0	-	840,713.0	100.0	
주거 지역	소 계	494,263.9	-	494,263.9	58.8	
	제2종전용주거지역	4,920.0	-	4,920.0	0.6	
	제1종일반주거지역	23,114.9	-	23,114.9	2.7	
	제2종일반주거지역	100,805.5	-	100,805.5	12.0	
	제3종일반주거지역	365,423.5	-	365,423.5	43.5	
상업 지역	소 계	127,548.3	-	127,548.3	15.2	
	일반상업지역	127,548.3	-	127,548.3	15.2	
녹지 지역	소 계	218,900.8	-	218,900.8	26.0	
	자연녹지지역	218,900.8	-	218,900.8	26.0	

주) 국토교통부고시 제2015-661호(2015. 09. 11) 사항임

2) 용도구역 결정 조서

구분	도면표시 번호	구 역 명	위 치	면 적 (㎡)			비고
				기 정	변 경	변경후	
기정	-	인천구월 공공주택지구	인천광역시 일원	89,755,383	-	89,755,383	

주) 국토교통부고시 제2015-661호(2015. 09. 11) 사항임

다. 기반시설의 배치와 규모에 관한 군관리계획 결정(변경) 조서

1) 교통시설

가) 도로 결정(변경) 조서

i) 도로 총괄표

구 분		합 계			1류			2류			3류			
		노선 수	연장 (m)	면적 (㎡)	노선 수	연장 (m)	면적 (㎡)	노선 수	연장 (m)	면적 (㎡)	노선 수	연장 (m)	면적 (㎡)	
합계	기정	52	9,367	124,429.3	13	3,609	50,749.1	16	3,034	22,946.0	23	2,724	46,120.0	
	변경	52	9,367	124,739.1	13	3,609	50,722.5	16	3,034	23,282.4	23	2,724	46,120.0	
일반 도로	계	—	33	8,534	114,259.9	11	3,563	50,262.5	9	2,677	20,440.4	13	2,294	43,557.0
	대로	—	4	3,203	37,243.4	1	925	1,752.0	1	1,020	2,783.4	2	1,258	32,708.0
	중로	—	18	3,909	64,788.5	5	1,916	41,604.5	5	1,283	14,664.0	8	710	8,520.0
	소로	—	11	1,422	12,228.0	5	722	6,906.0	3	374	2,993.0	3	326	2,329.0
특수 도로	계	—	19	833	5,865.0	2	46	460.0	7	357	2,842.0	10	430	2,563.0
	소로	—	19	833	5,865.0	2	46	460.0	7	357	2,842.0	10	430	2,563.0
기타		—	—	4,614.2	가감속차선 및 가각전제 등									

ii) 도로 결정(변경) 조서

구분	규 모				기 능	연장 (m)	기 점	종 점	사용 형태	주요 경과지	최초 결정일	비고
	등급	류별	번호	폭원 (m)								
기정	대로	1	13	35~114	주간선 도로	17,920 (925)	계산동 광3-9	고잔동 광3-5	일반 도로		국토해양부고시 제2015-661호 ('15.09.11)	
기정	대로	2	7	30~45	보조 간선도로	9,727 (1,020)	광2-1	수산동 대1-20	일반 도로		국토해양부고시 제2015-661호 ('15.09.11)	
변경	대로	2	7	30~45	보조 간선도로	9,727 (1,020)	광2-1	수산동 대1-20	일반 도로		국토해양부고시 제2015-661호 ('15.09.11)	가감속 차로연장
기정	대로	3	175	26	보조 간선도로	405	대2-7	대3-176	일반 도로		국토해양부고시 제2010-807호 ('10.11.15)	
기정	대로	3	176	26	보조 간선도로	853	대1-13	중2-766	일반 도로		국토해양부고시 제2010-807호 ('10.11.15)	
기정	중로	1	453	20	집산도로	617	대3-176	소1-5	일반 도로		국토해양부고시 제2010-807호 ('10.11.15)	
기정	중로	1	454	23	집산도로	465	대1-13	대3-176	일반 도로		국토해양부고시 제2010-807호 ('10.11.15)	
기정	중로	1	455	23	집산도로	394	대2-7	대3-176	일반 도로		국토해양부고시 제2010-807호 ('10.11.15)	
변경	중로	1	455	23	집산도로	394	대2-7	대3-176	일반 도로		국토해양부고시 제2010-807호 ('10.11.15)	선형변경 오기정정

구분	규 모				기 능	연장 (m)	기 점	중 점	사용 형태	주요 경과지	최초 결정일	비고
	등급	류별	번호	폭원 (m)								
기정	중로	1	483	21.5	집산도로	291	광3-10	대3-175	일반 도로		국토해양부고시 제2010-807호 (‘10.11.15)	
기정	중로	1	484	21.5	집산도로	149	대2-7	중1-483	일반 도로		국토해양부고시 제2010-807호 (‘10.11.15)	
기정	중로	2	762	15	집산도로	284	대3-175	중1-483	일반 도로		국토해양부고시 제2010-807호 (‘10.11.15)	
기정	중로	2	763	18.5	국지도로	50	중1-483	중2-762	일반 도로		국토해양부고시 제2010-807호 (‘10.11.15)	
기정	중로	2	764	18.5	국지도로	253	중2-762	중3-289	일반 도로		국토해양부고시 제2010-807호 (‘10.11.15)	
기정	중로	2	765	15	집산도로	32	대3-176	중2-764	일반 도로		국토해양부고시 제2010-807호 (‘10.11.15)	
기정	중로	2	766	15	집산도로	664	중2-10	중1-453	일반 도로		국토해양부고시 제2010-807호 (‘10.11.15)	
기정	중로	3	288	12	국지도로	126	중2-762	중2-764	일반 도로		국토해양부고시 제2010-807호 (‘10.11.15)	
기정	중로	3	289	12	국지도로	126	중2-762	중2-764	일반 도로		국토해양부고시 제2010-807호 (‘10.11.15)	
기정	중로	3	290	12	집산도로	23	대3-176	소1-3	일반 도로		국토해양부고시 제2010-807호 (‘10.11.15)	
기정	중로	3	291	12	국지도로	25	대3-176	중3-294	일반 도로		국토해양부고시 제2010-807호 (‘10.11.15)	
기정	중로	3	292	12	국지도로	25	대3-176	중3-294	일반 도로		국토해양부고시 제2010-807호 (‘10.11.15)	
기정	중로	3	293	12	국지도로	130	대3-176	중1-455	일반 도로		국토해양부고시 제2010-807호 (‘10.11.15)	
기정	중로	3	294	12	국지도로	240	중1-454	완충녹지2	일반 도로		국토해양부고시 제2010-807호 (‘10.11.15)	
기정	중로	3	295	12	국지도로	15	대1-13	근린공원3	일반 도로		국토해양부고시 제2011-818호 (‘11.12.27)	
기정	소로	1	1	10	국지도로	130	중2-766	중1-453	일반 도로		국토해양부고시 제2010-807호 (‘10.11.15)	
기정	소로	1	3	10	국지도로	218	소1-6	소1-1	일반 도로		국토해양부고시 제2010-807호 (‘10.11.15)	
기정	소로	1	4	10	국지도로	95	소1-3	소1-1	일반 도로		국토해양부고시 제2010-807호 (‘10.11.15)	

구분	규 모				기 능	연장 (m)	기 점	종 점	사용 형태	주요 경과지	최초 결정일	비고
	등급	류별	번호	폭원 (m)								
기정	소로	1	5	10	국지도로	85	소1-3	소1-1	일반 도로		국토해양부고시 제2010-807호 (10.11.15)	
기정	소로	1	6	10	특수도로	9	중1-453	소1-3	보행자 도로		국토해양부고시 제2010-807호 (10.11.15)	
기정	소로	1	7	10	특수도로	37	대3-176	중2-764	보행자 도로		국토해양부고시 제2010-807호 (10.11.15)	
기정	소로	2	1	8	국지도로	148	소1-2	소3-28	일반 도로		국토해양부고시 제2010-807호 (10.11.15)	
기정	소로	2	2	8	특수도로	39	중2-764	중3-288	보행자 도로		국토해양부고시 제2010-807호 (10.11.15)	
기정	소로	2	4	8	특수도로	29	대3-175	중3-289	보행자 도로		국토해양부고시 제2010-807호 (10.11.15)	
기정	소로	2	5	8	특수도로	55	대3-175	근린공원2	보행자 도로		국토해양부고시 제2010-807호 (10.11.15)	
기정	소로	2	6	8	특수도로	25	대3-176	중3-294	보행자 도로		국토해양부고시 제2010-807호 (10.11.15)	
기정	소로	2	7	8	국지도로	119	대3-176	중1-455	일반 도로		국토해양부고시 제2010-807호 (10.11.15)	
기정	소로	2	8	8	특수도로	81	근린공원3	광장2	보행자 도로		국토해양부고시 제2010-807호 (10.11.15)	
기정	소로	2	9	8	특수도로	117	광장1	근린공원2	보행자 도로		국토해양부고시 제2010-807호 (10.11.15)	
기정	소로	2	10	8	특수도로	11	대1-13	소3-28	보행자 도로		국토해양부고시 제2011-818호 (11.12.27)	
기정	소로	2	11	8	국지도로	107	중1-153	중1-153	일반 도로		국토해양부고시 제2013-898호 (13.12.30)	
기정	소로	3	1	6.5	국지도로	165	중1-453	소1-2	일반 도로		국토해양부고시 제2010-807호 (10.11.15)	
기정	소로	3	2	5~6	특수도로	129	중1-453	중2-766	보행자 도로		국토해양부고시 제2010-807호 (10.11.15)	
기정	소로	3	3	6	특수도로	18	소1-1	소3-2	보행자 도로		국토해양부고시 제2010-807호 (10.11.15)	
기정	소로	3	4	6	특수도로	18	중2-766	소1-3	보행자 도로		국토해양부고시 제2010-807호 (10.11.15)	
기정	소로	3	5	6	특수도로	32	소1-3	소1-4	보행자 도로		국토해양부고시 제2010-807호 (10.11.15)	

구분	규 모				기 능	연장 (m)	기 점	종 점	사용 형태	주요 경과지	최초 결정일	비고
	등급	류별	번호	폭원 (m)								
기정	소로	3	6	6	특수도로	17	중1-453	소1-5	보행자 도로		국토해양부고시 제2010-807호 (10.11.15)	
기정	소로	3	7	6	국지도로	16	소1-3	소3-11	일반 도로		국토해양부고시 제2010-807호 (10.11.15)	
기정	소로	3	8	6	특수도로	54	중2-764	광장3	보행자 도로		국토해양부고시 제2010-807호 (10.11.15)	
기정	소로	3	9	6	특수도로	56	중2-762	광장3	보행자 도로		국토해양부고시 제2010-807호 (10.11.15)	
기정	소로	3	10	6	특수도로	48	중1-483	중2-762	보행자 도로		국토해양부고시 제2010-807호 (10.11.15)	
기정	소로	3	11	6	특수도로	7	대3-176	소3-7	보행자 도로		국토해양부고시 제2011-818호 (11.12.27)	
기정	소로	3	12	5	특수도로	51	소2-7	근린공원3	보행자 도로		국토해양부고시 제2011-818호 (11.12.27)	
기정	소로	1	2	10	국지도로	433 (194)	중3-24	소3-28	일반 도로		국토해양부고시 제2010-807호 (10.11.15)	
기정	소로	3	28	6~8	국지도로	217 (145)	소2-10	광3-7	일반 도로		01.09.12	

※ () 지구단위계획구역 내 해당사항

iii) 도로 결정(변경) 사유서

변경전 도로명	변경후 도로명	변경내용	변경사유
대로 2-7	대로 2-7	· 가속차로 연장 - 폭원: 3m - 연장: 100m → 154m 증)54m - 면적: 증)336.4㎡	· 중로1-455호선과 연결되는 대로2-7호 선의 원활한 접속 및 교통차량의 안전성 을 확보하기 위해 가속차로를 연장하고 자 함
중로 1-455	중로 1-455	· 오기정정 - 면적: 감)26.6㎡	· A3획지 진입로 확장을 위한 선형변경 및 오기면적 정정

나) 주차장 결정 조서 - 변경없음

구분	도면 표시 번호	시설명	위치	면적(㎡)			최초 결정일	비고
				기정	변경	변경후		
합 계		—	—	6,574.1	—	6,574.1	—	—
기정	1	주차장	구월동 1481차	467.8	—	467.8	국토해양부고시 제2010-807호 (‘10.11.15)	—
기정	2	주차장	구월동 1492-1차	410.9	—	410.9	국토해양부고시 제2010-807호 (‘10.11.15)	—
기정	3	주차장	구월동 1546차	2,409.0	—	2,409.0	국토해양부고시 제2010-807호 (‘10.11.15)	—
기정	4	주차장	구월동 1529차	1,459.0	—	1,459.0	국토해양부고시 제2010-807호 (‘10.11.15)	—
기정	5	주차장	구월동 1515차	882.0	—	882.0	국토해양부고시 제2010-807호 (‘10.11.15)	—
기정	6	주차장	구월동 1482차	945.4	—	945.4	국토해양부고시 제2015-661호 (‘15.09.11)	—

2) 공간시설

가) 공원 결정 조서 - 변경없음

구분	도면 표시 번호	시설명	시설의 세분	위치	면적(m²)			최초 결정일	비고
					기정	변경	변경후		
합 계			—	—	217,956.9	—	217,956.9	—	—
소 계			—	—	213,033.5	—	213,033.5	—	—
기정	1	전재울	근린공원	구월동 1501공	122,963.6	—	122,963.6	국토해양부고시 제2010-807호 (‘10.11.15)	—
기정	2	인천 아시아드	근린공원	구월동 1531공	71,387.3	—	71,387.3	국토해양부고시 제2010-807호 (‘10.11.15)	유수지1 중복결정
기정	3	찬우물	근린공원	구월동 1522공	18,682.6	—	18,682.6	국토해양부고시 제2010-807호 (‘10.11.15)	—
소 계			—	—	3,398.0	—	3,398.0	—	—
기정	1	성리	어린이 공원	구월동 1495공	1,505.9	—	1,505.9	국토해양부고시 제2010-807호 (‘10.11.15)	—
기정	2	무지개	어린이 공원	구월동 1509공	1,892.1	—	1,892.1	국토해양부고시 제2010-807호 (‘10.11.15)	—
소 계			—	—	1,525.4	—	1,525.4	—	—
기정	1	구월	소공원	구월동 1486-2공	1,525.4	—	1,525.4	국토해양부고시 제2010-807호 (‘10.11.15)	—

나) 녹지

i) 녹지 결정(변경) 조서

구분	도면 표시 번호	시설 명	시설의 세분	위치	면적(㎡)			최초 결정일	비고
					기정	변경	변경후		
합 계			—	—	30,612.7	감) 309.8	30,302.9	—	—
소 계			—	—	24,568.6	감) 309.8	24,258.8	—	—
기정	1	녹지	완충녹지	구월동 1510-1공, 1524-1공	3,355.7	—	3,355.7	국토해양부고시 제2010-807호 (‘10.11.15)	—
기정	2	녹지	완충녹지	구월동 1508-1공, 1513-1공, 1554-1공	12,819.0	—	12,819.0	국토해양부고시 제2010-807호 (‘10.11.15)	—
변경	3	녹지	완충녹지	구월동 1551-1공	2,610.5	감) 309.8	2,300.7	국토해양부고시 제2010-807호 (‘10.11.15)	—
기정	4	녹지	완충녹지	구월동 1485-1공	2,353.3	—	2,353.3	국토해양부고시 제2010-807호 (‘10.11.15)	—
기정	5	녹지	완충녹지	구월동 1486-1공	2,374.4	—	2,374.4	국토해양부고시 제2010-807호 (‘10.11.15)	—
기정	6	녹지	완충녹지	구월동 1521-1공, 1521-2공	1,055.7	—	1,055.7	국토해양부고시 제2010-807호 (‘10.11.15)	—
소 계			—	—	5,683.1	—	5,683.1	—	—
기정	1	녹지	경관녹지	구월동 1544공	3,939.5	—	3,939.5	국토해양부고시 제2010-807호 (‘10.11.15)	—
기정	2	녹지	경관녹지	구월동 1487-3공, 1488-2공	1,306.3	—	1,306.3	국토해양부고시 제2010-807호 (‘10.11.15)	—
기정	3	녹지	경관녹지	구월동 1503-10공, 1504-5공, 1503-9공	437.3	—	437.3	국토해양부고시 제2013-889호 (‘13.12.30)	—
소 계			—	—	361.0	—	361.0	—	—
기정	1	녹지	연결녹지	구월동 1483-4공	361.0	—	361.0	국토해양부고시 제2011-818호 (‘11.12.27)	—

ii) 녹지 결정(변경) 사유서

도면 표시번호	시설명	변경내용	변경사유
3	완충녹지	· 완충녹지 면적 감소 - 면적 : 2,610.5㎡ → 2,300.7 ㎡ 감) 309.8㎡	· 대로2-7호선 상 가속차로 연장에 따른 완충녹지 경계 변경

다) 광장 결정 조서 - 변경없음

구분	도면 표시 번호	시설명	시설의 세분	위치	면적(㎡)			최초 결정일	비고
					기정	변경	변경후		
합 계		—		—	3,585.3	—	3,585.3	—	—
기정	1	전재울1호	일반광장	구월동 1552공	1,432.7	—	1,432.7	국토해양부고시 제2010-807호 (‘10.11.15)	—
기정	2	전재울2호	일반광장	구월동 1553공	1,432.6	—	1,432.6	국토해양부고시 제2010-807호 (‘10.11.15)	—
기정	3	전재울3호	일반광장	구월동 1539공	720.0	—	720.0	국토해양부고시 제2012-719호 (‘12.10.23)	—

라) 공공공지 결정 조서 - 변경없음

구분	도면 표시 번호	시설명	위치	면적(㎡)			최초 결정일	비고
				기정	변경	변경후		
합 계		—	—	1,593.8	—	1,593.8	—	—
기정	1	공공공지	구월동 1487-1공, 1487-2공, 1488-1공, 1489-6공, 1491-4공	1,593.8	—	1,593.8	국토해양부고시 제2010-807호 (‘10.11.15)	—

3) 공공문화체육시설 - 변경없음

가) 학교 결정 조서

구분	도면 표시 번호	시설명	시설의 세분	위치	면적(㎡)			최초 결정일	비 고
					기정	변경	변경후		
합 계			—	—	40,030.1	—	40,030.1	—	—
소 계			—	—	24,337.4	—	24,337.4	—	—
기정	128	성리 초등학교	초등학교	구월동1487학	12,337.4	—	12,337.4	‘97.07.23	—
기정	1	학교	초등학교	구월동1521학	12,000	—	12,000	국토해양부고시 제2010-807호 (‘10.11.15)	—
소 계			—	—	11,948.0	—	11,948.0	—	—
기정	129	성리 중학교	중학교	구월동1488학	11,948.0	—	11,948.0	‘04.05.22	—
소 계			—	—	3,744.7	—	3,744.7	—	—
기정	2	학교	유치원	구월동1520대	3,199.8	—	3,199.8	국토해양부고시 제2010-807호 (‘10.11.15)	—
기정	3	학교	유치원	구월동1502대	544.9	—	544.9	국토해양부고시 제2010-807호 (‘10.11.15)	—

나) 공공청사 결정 조서

구분	도면표 시번호	시설명	시설의 세분	위치	면적(㎡)			최초 결정일	비고
					기정	변경	변경후		
합 계		—		—	2,970.0 (9,949.9)	—	2,970.0 (9,949.9)	—	—
기정	1	공공청사	—	구월동 1484대	2,028.9	—	2,028.9	국토해양부고시 제2010-807호 (‘10.11.15)	—
기정	2	공공청사	—	구월동 1516대	808.0	—	808.0	국토해양부고시 제2010-807호 (‘10.11.15)	—
기정	11	공공청사	—	구월동 1479대	133.1 (7,113)	—	133.1 (7,113)	—	—

※ () 는 남동소방서 포함 면적임

4) 방재시설 - 변경없음

가) 유수지 결정 조서

구분	도면표 시번호	시설명	시설의 세분	위치	면적(㎡)			최초 결정일	비고
					기정	변경	변경후		
합 계		—		—	9,052	—	9,052	—	—
기정	1	유수지	저류시설	구월동 1531공 일원	9,052	—	9,052	국토해양부고시 제2010-807호 (‘10.11.15)	—

5) 유통 및 공급시설 - 변경없음

가) 가스공급설비 결정 조서

구분	도면표 시번호	시설명	시설의 세분	위치	면적(㎡)			최초 결정일	비고
					기정	변경	변경후		
합 계			—	—	36.0	—	36.0	—	—
기정	1	가스공급 설비	가스공급 시설	구월동 1545잡	18.0	—	18.0	국토해양부고시 제2010-807호 (‘10.11.15)	—
기정	2	가스공급 설비	가스공급 시설	구월동 1507잡	18.0	—	18.0	국토해양부고시 제2010-807호 (‘10.11.15)	—

6) 환경기초시설 - 변경없음

가) 하수도 결정 조서

구분	도면표 시번호	시설명	위치			연장(km)	면적(m²)	최초 결정일	비고
			기점	종점	주요경과지				
합 계			—	—	—	2.648	19,400	—	—
기정	A	하수도 (A-LINE)	구월동 826-8	남촌동 508	승기교~대로 2-7호선	0.707	5,148	인천광역시고시 제2007-114호 (‘07.06.04)	—
기정	B-1	하수도 (B-1LINE)	구월동 569-1	구월동 686	호구포길인근	0.607	4,190	인천광역시고시 제2007-114호 (‘07.06.04)	—
기정	B-2	하수도 (B-2LINE)	구월동 717-2	남촌동 507	남동IC인근	0.962	8,440	인천광역시고시 제2007-114호 (‘07.06.04)	—
기정	D	하수도 (D-LINE)	수산동 226-4	구월동 717	구월정	0.372	1,622	인천광역시고시 제2007-114호 (‘07.06.04)	—

라. 가구 및 획지구모와 조성에 관한 도시관리계획 결정(변경) 조서 - 변경없음
1) 단독주택용지

도면 번호	가구 번호	면적 (㎡)	획 지			비고
			번호	위 치	면적(㎡)	
합	계	14,472.9	-	-	14,472.9	-
-	D1	2,655.8	1	인천광역시 남동구 구월동 1480-1대	231.1	획지분할불가 및 인접필지 합필불가
			2	인천광역시 남동구 구월동 1480-2대	219.4	
			3	인천광역시 남동구 구월동 1480-3대	218.0	
			4	인천광역시 남동구 구월동 1480-4대	217.8	
			5	인천광역시 남동구 구월동 1480-5대	220.0	
			6	인천광역시 남동구 구월동 1480-6대	218.8	
			7	인천광역시 남동구 구월동 1480-7대	218.8	
			8	인천광역시 남동구 구월동 1480-8대	230.3	
			9	인천광역시 남동구 구월동 1480-9대	219.0	
			10	인천광역시 남동구 구월동 1480-10대	220.0	
			11	인천광역시 남동구 구월동 1480-11대	221.0	
			12	인천광역시 남동구 구월동 1480-12대	221.6	
-	D2	1,260.2	1	인천광역시 남동구 구월동 1489-1대	266.4	
			2	인천광역시 남동구 구월동 1489-2대	248.4	
			3	인천광역시 남동구 구월동 1489-3대	248.4	
			4	인천광역시 남동구 구월동 1489-4대	248.5	
			5	인천광역시 남동구 구월동 1489-5대	248.5	
-	D3	893.4	1	인천광역시 남동구 구월동 1490-1대	281.3	
			2	인천광역시 남동구 구월동 1490-2대	281.2	
			3	인천광역시 남동구 구월동 1490-3대	330.9	
-	D4	1,503.4	1	인천광역시 남동구 구월동 1493-1대	266.2	
			2	인천광역시 남동구 구월동 1493-3대	244.4	
			3	인천광역시 남동구 구월동 1493-5대	263.1	
			4	인천광역시 남동구 구월동 1493-2대	252.9	
			5	인천광역시 남동구 구월동 1493-4대	233.9	
			6	인천광역시 남동구 구월동 1493-6대	242.9	
-	D5	547.9	1	인천광역시 남동구 구월동 1497-1대	283.9	
			2	인천광역시 남동구 구월동 1497-2대	264.0	
-	D6	1,549.6	1	인천광역시 남동구 구월동 1494-1대	245.3	
			2	인천광역시 남동구 구월동 1494-3대	257.1	
			3	인천광역시 남동구 구월동 1494-5대	275.0	
			4	인천광역시 남동구 구월동 1494-2대	242.1	
			5	인천광역시 남동구 구월동 1494-4대	260.1	
			6	인천광역시 남동구 구월동 1494-6대	270.0	
-	D7	1,634.3	1	인천광역시 남동구 구월동 1496-1대	270.2	
			2	인천광역시 남동구 구월동 1496-3대	282.1	
			3	인천광역시 남동구 구월동 1496-5대	283.0	
			4	인천광역시 남동구 구월동 1496-2대	257.0	
			5	인천광역시 남동구 구월동 1496-4대	269.0	
			6	인천광역시 남동구 구월동 1496-6대	273.0	
-	D8	684.2	1	인천광역시 남동구 구월동 1498-1대	217.4	
			2	인천광역시 남동구 구월동 1498-2대	236.4	
			3	인천광역시 남동구 구월동 1498-3대	230.4	

도면 번호	가구 번호	면적 (㎡)	획 지			비고
			번호	위 치	면적(㎡)	
-	D9	954.0	1	인천광역시 남동구 구월동 1483-2대	267.0	획지분할불가 및 인접필지 합필불가
			2	인천광역시 남동구 구월동 1483-1대	294.0	
			3	인천광역시 남동구 구월동 1483-3대	393.0	
-	D10	875.5	1	인천광역시 남동구 구월동 1504-1대	219.6	
			2	인천광역시 남동구 구월동 1504-2대	224.9	
			3	인천광역시 남동구 구월동 1504-4대	217.1	
			4	인천광역시 남동구 구월동 1504-3대	213.9	
-	D11	1,914.6	1	인천광역시 남동구 구월동 1503-1대	247.7	
			2	인천광역시 남동구 구월동 1503-2대	257.7	
			3	인천광역시 남동구 구월동 1503-3대	236.5	
			4	인천광역시 남동구 구월동 1503-4대	231.5	
			5	인천광역시 남동구 구월동 1503-5대	229.1	
			6	인천광역시 남동구 구월동 1503-6대	238.2	
			7	인천광역시 남동구 구월동 1503-7대	236.5	
			8	인천광역시 남동구 구월동 1503-8대	237.4	

2) 근린생활시설용지

도면 번호	가구 번호	면적 (㎡)	획 지			비고
			번호	위 치	면적(㎡)	
합 계		10,746.0	—	—	10,746.0	—
—	근생1	949.4	1	인천광역시 남동구 구월동 1491-1대	326.8	획지분할불가
			2	인천광역시 남동구 구월동 1491-2대	300.7	
			3	인천광역시 남동구 구월동 1491-3대	321.9	
—	근생2	1,414.0	1	인천광역시 남동구 구월동 1492-2대	343.7	
			2	인천광역시 남동구 구월동 1492-3대	338.8	
			3	인천광역시 남동구 구월동 1492-4대	341.8	
			4	인천광역시 남동구 구월동 1492-5대	389.7	
—	근생3	925.7	1	인천광역시 남동구 구월동 1499-1대	458.4	
			2	인천광역시 남동구 구월동 1499-2대	467.3	
—	근생4	1,223.7	1	인천광역시 남동구 구월동 1500-1대	385.9	
			2	인천광역시 남동구 구월동 1500-2대	377.0	
			3	인천광역시 남동구 구월동 1500-3대	460.8	
—	근생5	1,265.0	1	인천광역시 남동구 구월동 1526-1대	627.0	
			2	인천광역시 남동구 구월동 1526-2대	638.0	
—	근생6	902.6	1	인천광역시 남동구 구월동 1514-1대	452.8	
			2	인천광역시 남동구 구월동 1514-2대	449.8	
—	근생7	969.6	1	인천광역시 남동구 구월동 1517-1대	474.8	
			2	인천광역시 남동구 구월동 1517-2대	494.8	
—	근생8	1,503.2	1	인천광역시 남동구 구월동 1518-1대	507.5	
			2	인천광역시 남동구 구월동 1518-2대	488.2	
			3	인천광역시 남동구 구월동 1518-3대	507.5	
—	근생9	1,592.8	1	인천광역시 남동구 구월동 1512-1대	789.0	
			2	인천광역시 남동구 구월동 1512-2대	803.8	

3) 공동주택용지

도면 번호	가구 번호	면적 (㎡)	획 지		비고
			위 치	면적(㎡)	
합계	-	298,518.3	-	298,518.3	-
-	A-1	26,195.9	인천광역시 남동구 구월동 1486대	26,195.9	획지분할불가 (단, 「주택법」 에 따른 복리 시설은 제외)
-	A-2	28,722.9	인천광역시 남동구 구월동 1485대	28,722.9	
-	A-3	32,033.7	인천광역시 남동구 구월동 1551대	32,033.7	
-	B-1	37,546.2	인천광역시 남동구 구월동 1513대	37,546.2	
-	B-2	33,449.0	인천광역시 남동구 구월동 1524대	33,449.0	
-	B-3	36,913.0	인천광역시 남동구 구월동 1554대	36,913.0	
-	S-1	54,995.7	인천광역시 남동구 구월동 1510대	54,995.7	
-	S-2	48,587.9	인천광역시 남동구 구월동 1508대	48,587.9	
-	S-3	74.0	인천광역시 남동구 구월동 1557-1대	74.0	

4) 도시형생활주택용지

도면 번호	가구 번호	면적 (㎡)	획 지		비고
			위 치	면적(㎡)	
합계		2,190.0	—	2,190.0	—
—	도생1	2,190.0	인천광역시 남동구 1530대	2,190.0	획지분할불가

5) 상업업무용지

도면 번호	가구 번호	면적 (㎡)	획 지			비고
			번호	위 치	면적(㎡)	
합	계	34,264.2	—	—	34,264.2	—
소	계	29,036.8	—	—	29,036.8	—
—	상업1	2,405.7	1	인천광역시 남동구 구월동 1532-1대	1,230.8	획지분할불가
			2	인천광역시 남동구 구월동 1532-2대	1,174.9	
—	상업2	2,253.8	1	인천광역시 남동구 구월동 1535대	2,253.8	
—	상업3	1,048.9	1	인천광역시 남동구 구월동 1537-1대	525.9	
			2	인천광역시 남동구 구월동 1537-2대	523.0	
—	상업4	1,048.9	1	인천광역시 남동구 구월동 1538-1대	525.9	
			2	인천광역시 남동구 구월동 1538-2대	523.0	
—	상업5	3,606.2	1	인천광역시 남동구 구월동 1533-1대	688.0	
			2	인천광역시 남동구 구월동 1533-2대	905.7	
			3	인천광역시 남동구 구월동 1533-3대	660.9	
			4	인천광역시 남동구 구월동 1533-4대	660.7	
			5	인천광역시 남동구 구월동 1533-5대	690.9	
—	상업6	2,308.0	1	인천광역시 남동구 구월동 1536-1대	760.9	
			2	인천광역시 남동구 구월동 1536-2대	760.1	
			3	인천광역시 남동구 구월동 1536-3대	787.0	
—	상업7	1,076.0	1	인천광역시 남동구 구월동 1540-1대	537.0	
			2	인천광역시 남동구 구월동 1540-2대	539.0	
—	상업8	1,076.0	1	인천광역시 남동구 구월동 1541-1대	537.0	
			2	인천광역시 남동구 구월동 1541-2대	539.0	
—	상업9	1,700.0	1	인천광역시 남동구 구월동 1534-1대	801.0	
			2	인천광역시 남동구 구월동 1534-2대	899.0	
—	상업10	3,266.8	1	인천광역시 남동구 구월동 1547-1대	1,626.4	획지분할불가
			2	인천광역시 남동구 구월동 1547-2대	827.1	
			3	인천광역시 남동구 구월동 1547-3대	813.3	
—	상업11	2,994.8	1	인천광역시 남동구 구월동 1548-1대	978.9	
			2	인천광역시 남동구 구월동 1548-2대	971.0	
			3	인천광역시 남동구 구월동 1548-3대	522.9	
			4	인천광역시 남동구 구월동 1548-4대	522.0	
—	상업12	3,369.6	1	인천광역시 남동구 구월동 1542-1대	566.0	
			2	인천광역시 남동구 구월동 1542-3대	559.9	
			3	인천광역시 남동구 구월동 1542-2대	1,125.7	
			4	인천광역시 남동구 구월동 1542-4대	1,118.0	
—	상업13	2,882.1	1	인천광역시 남동구 구월동 1543-1대	959.0	
			2	인천광역시 남동구 구월동 1543-2대	966.1	
			3	인천광역시 남동구 구월동 1543-3대	957.0	
소	계	5,227.4	—	—	5,227.4	
—	업무1	5,227.4	1	인천광역시 남동구 구월동 1527대	3,027.4	획지분할불가
			2	인천광역시 남동구 구월동 1528대	2,200.0	

주) 상업11-3, 11-4획지는 공동개발을 권장

6) 자족기능확보시설용지

도면 번호	가구 번호	면적 (㎡)	획 지			비고
			번호	위 치	면적(㎡)	
합	계	7,781.3	-	-	7,781.3	-
-	자족1	7,781.3	1	남동구 구월동 1550-1대	1,833.7	획지분할불가
			2	남동구 구월동 1550-2대	2,044.0	
			3	남동구 구월동 1550-3대	2,001.7	
			4	남동구 구월동 1550-4대	1,901.9	

7) 복합커뮤니티용지

도면 번호	가구 번호	면적 (㎡)	획 지		비고
			위 치	면적(㎡)	
합 계		3,022.8	—	3,022.8	—
—	복합1	3,022.8	인천광역시 남동구 구월동 729-3전 일원	3,022.8	획지분할불가

8) 공공청사용지

도면 번호	가구 번호	면적 (㎡)	획 지		비고
			위 치	면적(㎡)	
합 계		2,970.0	－	2,970.0	－
－	공청1	2,028.9	인천광역시 남동구 구월동 1484대	2,028.9	획지분할불가
－	공청2	808.0	인천광역시 남동구 구월동 1516대	808.0	
－	공청11	133.1	인천광역시 남동구 구월동 1479대	133.1	－

주) 공공청사11은 남동소방서 지구 내 포함 면적임

9) 학교용지

도면 번호	가구 번호	면적 (㎡)	획 지		비고
			위 치	면적(㎡)	
합 계		36,285.4	—	36,285.4	—
—	학1	12,337.4	인천광역시 남동구 구월동 1487학	12,337.4	획지분할불가
—	학2	11,948.0	인천광역시 남동구 구월동 1488학	11,948.0	
—	학3	12,000.0	인천광역시 남동구 구월동 1521학	12,000.0	

10) 유치원용지

도면 번호	가구 번호	면적 (㎡)	획 지		비고
			위 치	면적(㎡)	
합	계	3,744.7	-	3,744.7	-
-	유1	3,199.8	인천광역시 남동구 구월동 1520대	3,199.8	획지분할불가
-	유2	544.9	인천광역시 남동구 구월동 1502대	544.9	

11) 종교시설용지

도면 번호	가구 번호	면적 (㎡)	획 지		비고
			위 치	면적(㎡)	
합	계	3,810.8	-	3,810.8	-
-	종1	1,323.0	인천광역시 남동구 구월동 1525종	1,323.0	획지분할불가
-	종2	1,322.9	인천광역시 남동구 구월동 1511종	1,322.9	
-	종3	1,164.9	인천광역시 남동구 구월동 1505종	1,164.9	

12) 주차장용지

도면 번호	가구 번호	면적 (㎡)	획 지		비고
			위 치	면적(㎡)	
합	계	6,574.1	-	6,574.1	-
-	주1	467.8	인천광역시 남동구 구월동 1481차	467.8	획지분할불가
-	주2	410.9	인천광역시 남동구 구월동 1492-1차	410.9	
-	주3	2,409.0	인천광역시 남동구 구월동 1546차	2,409.0	
-	주4	1,459.0	인천광역시 남동구 구월동 1529차	1,459.0	
-	주5	882.0	인천광역시 남동구 구월동 1515차	882.0	
-	주6	945.4	인천광역시 남동구 구월동 1482차	945.4	

13) 교육문화시설용지

도면 번호	가구 번호	면적 (㎡)	획 지		비고
			위 치	면적(㎡)	
합	계	3,264.6	-	3,264.6	-
-	교1	3,264.6	인천광역시 남동구 구월동 1523대	3,264.6	획지분할불가

14) 기타시설설용지

가) 위험물저장 및 처리시설

도면 번호	가구 번호	면적 (㎡)	획 지		비고
			위 치	면적(㎡)	
합	계	1,772.0	-	1,772.0	-
-	위1	1,772.0	인천광역시 남동구 구월동 1506주	1,772.0	획지분할불가

나) 가스공급설비

도면 번호	가구 번호	면적 (㎡)	획 지		비고
			위 치	면적(㎡)	
합 계		36.0	—	36.0	—
—	가1	18.0	인천광역시 남동구 구월동 1545잡	18.0	획지분할불가
	가2	18.0	인천광역시 남동구 구월동 1507잡	18.0	

15) 자족 및 유통판매시설용지

도면 번호	가구 번호	면적 (㎡)	획 지		비고
			위 치	면적(㎡)	
합 계		33,081.9	—	33,081.9	—
—	자유1	33,081.9	인천광역시 남동구 구월동 1549대	33,081.9	획지분할불가

마. 건축물에 대한 용도·건폐율·용적률·높이·배치·행태·색채·건축선에 관한 도시관리계획 결정(변경) 조서 - 변경없음

1) 단독주택용지

가) 필지형 단독주택(제1종일반주거지역)

구 분 (가구번호)	계 획 내 용		
D1 ~ D9	용도	허용 용도	<ul style="list-style-type: none"> 「건축법 시행령」 별표1 제1호의 단독주택 (다중주택, 공관 제외) 「건축법 시행령」 별표1 제3호의 제1종 근린생활시설 「건축법 시행령」 별표1 제4호의 제2종 근린생활시설 중 나목, 라목, 바목, 아목 내지 자목, 카목 내지 하목, 너목에 한함 ※ 단 이주자택지에 한하여 건축물연면적의 2/5범위내에서 1층 이하에 「건축법 시행령」 별표1 제3호 및 제4호의 제1·2종 근린생활시설 허용 - 지하층 주거용도 불허
		불허 용도	<ul style="list-style-type: none"> 허용용도 이외의 용도 「학교보건법」 등 기타 법령에 의해 당해 토지에 불허되는 용도
	건폐율		• 60% 이하
	용적률		• 200% 이하
	높이		• 4층 이하 (필로티구조 포함)
	허용가구수		• 6가구 이하 (근린생활시설 설치시 5가구 이하)
	배치		• 건축물의 주방향은 채광·통풍·전면가로를 고려하여 배치
	형태		<ul style="list-style-type: none"> 지붕의 형태는 경사지붕 설치시 경사지붕의 구배는 10분의 3 이상, 10분의 7이하가 되도록 하며, 계단실, 물탱크실 등의 옥탑구조물 및 주변과 조화를 이루어 야 함 부속설비(FRP물탱크 등)의 외부노출을 금지하며, 냉·난방 실외기 등은 별도의 설치장소를 건축물 설계에 포함하여야 함 단, 도시가스 배관은 외부노출 가능
	색채		<ul style="list-style-type: none"> 지붕의 색채는 외벽의 색상과 어울리는 색으로 하며, 채도가 높은 계통의 원색의 사용을 지양 외벽의 색채는 원색 또는 3차색 이상의 혼합색을 사용 하도록 하여 단독주택용지 및 근린생활시설용지의 경관이 시각적으로 부드럽고 세련되도록 하여야 함 건물의 외벽의 색채는 서로 유사한 계통의 색을 사용하여야 함
	건축선		• 건축한계선의 위치는 “건축물 및 기타사항에 따른 지구단위 계획결정도” 에 따름
	기타		• 필지형 단독주택용지에는 태양광설비, 태양열설비 등 신재생에너지시설의 도입을 권장함

나) 필지형 단독주택(제2종전용주거지역)

구 분 (가구번호)	계 획 내 용	
D10 D11	용도	허용 용도
		• 「건축법 시행령」 별표1 제1호 단독주택 (다중주택, 공관 제외)
	불허 용도	• 허용용도 이외의 용도
		• 「학교보건법」 등 관계법령에 따라 당해 필지에 불허되는 용도
	건폐율	
	• 50% 이하	
	용적률	
	• 120% 이하	
	높이	
	• 3층 이하	
	허용세대수	
	• 5가구 이하	
	배치	
	• 건축물의 주방향은 채광·통풍·전면가로를 고려하여 배치	
	형태	
	<ul style="list-style-type: none"> • 지붕의 형태는 경사지붕 설치시 경사지붕의 구배는 10분의 3 이상, 10분의 7이하가 되도록 하며, 계단실, 물탱크실 등의 옥탑구조물 및 주변과 조화를 이루어야 함 • 부속설비(FRP물탱크 등)의 외부노출을 금지하며, 냉·난방 실외기 등은 별도의 설치장소를 건축물 설계에 포함하여야 함 단, 도시가스 배관은 외부노출 가능 	
	색채	
	<ul style="list-style-type: none"> • 지붕의 색채는 외벽의 색상과 어울리는 색으로 하며, 채도가 높은 계통의 원색의 사용을 지양 • 외벽의 색채는 원색 또는 3차색 이상의 혼합색을 사용 하도록 하여 단독주택용지 및 근린생활시설용지의 경관이 시각적으로 부드럽고 세련되도록 하여야 함 • 건물의 외벽의 색채는 서로 유사한 계통의 색을 사용하여야 함 	
	건축선	
	• 건축한계선의 위치는 “건축물 및 기타사항에 따른 지구단위계획결정도”에 따름	
	기타	
	• 필지형 단독주택용지에는 태양광설비, 태양열설비 등 신재생에너지시설의 도입을 권장함	

2) 공동주택용지(제3종일반주거지역)

구 분 (가구번호)	계 획 내 용		
A-1 A-2 A-3 B-1 B-2 B-3 S-1 S-2 S-3	용도	허용 용도	<ul style="list-style-type: none"> 「건축법 시행령」 별표1 제2호의 공동주택 중 아파트 「주택법」 및 「주택건설기준등에관한규정」에 의한 부대복리시설
		불허 용도	<ul style="list-style-type: none"> 허용용도 이외 용도 「학교보건법」 등 기타 법령에 의해 당해 토지에 불허되는 용도
	건폐율		<ul style="list-style-type: none"> <별표1>에 규정된 내용을 초과하여 건축할 수 없음
	용적률		<ul style="list-style-type: none"> <별표1>에 규정된 내용을 초과하여 건축할 수 없음
	높이		<ul style="list-style-type: none"> <별표1>에 규정된 내용을 초과하여 건축할 수 없음
	배치		<ul style="list-style-type: none"> 단지특성을 고려하여 사업지구내 통경축 확보 및 인접 근린공원으로의 조망이 확보될 수 있도록 배치기법을 강구함 A-1 BL, A-2 BL 북측 일부지역에 저층(10층이하)배치 S-2 BL, B-1 BL, B-3 BL 대로1-13호선변(호구포길) 건축한 계선으로부터 30m 구간내의 건축물 중 맨 끝 1호의 건축물은 직각배치를 원칙으로 함
	형태		<ul style="list-style-type: none"> 지붕의 형태는 경사지붕(구배가 10분의 4이상, 10분의 7 이하) 또는 장식구조물로 특화된 평지붕을 하도록 하며, 지붕장식물 업라이팅 등 야간경관조명을 권장 단지내 보행동선 및 커뮤니티시설, 바람길 등의 공간 확보를 위해 주동의 지상층에 피로티 설치시 최소 2개층 이상을 확보하여 설치
	색채		<ul style="list-style-type: none"> 외벽의 색채는 원색 또는 3차색 이상의 혼합색을 사용 하도록 하여 경관이 시각적으로 부드럽고 세련되도록 하여야 함 건물의 외벽의 색채는 서로 유사한 계통의 색을 사용하여야 함 공동주택의 입면을 저층부, 중층부, 상층부를 구분하여 색채, 창호, 발코니 등의 구조물, 외장재료 등의 변화에 의한 입면 변화를 권장함
	건축선		<ul style="list-style-type: none"> 대지내에 가로경관향상과 이용자의 보행편의, 장소성을 제고하기 위한 건축한계선을 지정하며, 해당공지에 조경 또는 보행공간 등으로 확보토록 함 <ul style="list-style-type: none"> 보행공간으로 확보하는 경우에는 친환경소재를 이용하여 포장하며, 보행에 장애가 되는 물건 및 광고물의 설치할 수 없음 건축한계선의 위치는 “건축물 및 기타사항에 따른 지구단위계획결정도”에 따름

※ S-3은 지구와 펜더아파트 편입토지로써 건축물에 대한 용도, 건폐율, 용적률, 높이 배치, 형태, 색채, 건축선에 관한 사항은 펜더아파트 내용을 따른다.

<별표1> 공동주택(아파트)의 주택규모, 건폐율, 용적률, 세대수, 최고층수

필지 번호	주택유형	필지면적 (㎡)	세대수 (호)	평균공급 면적 (㎡)	최고층수 (층)이하	건폐율 (%)이하	용적률 (%)이하	비고
합계	—	298,444.3	6,118	—	—	—	—	—
A-1	60㎡이하	26,195.9	511	75	30층	50	160	분납임대
A-2	60㎡이하	28,722.9	636	75	30층	50	180	공공분양
A-3	소계	32,033.7	1,109	45 60	30층	50	190	—
	60㎡이하	8,208.0	355	45				영구임대
	60㎡이하	23,825.7	754	60				국민임대 행복주택
B-1	60~85㎡	37,546.2	782	105	30층	50	220	공공분양
B-2	60~85㎡	33,449.0	602	105	30층	50	195	10년임대
B-3	60~85㎡	36,913.0	768	105	30층	50	220	공공분양
S-1	소계	54,995.7	850	105 140	30층	50	200	—
	60~85㎡	15,906.0	279	105				분양
	85㎡초과	39,089.7	571	140				분양
S-2	소계	48,587.9	860	105 132	30층	50	200	—
	60~85㎡	31,582.0	602	105				분양
	85㎡초과	17,005.9	258	132				분양

- 주) 1. 대지면적은 주택유형별·규모별 세대수를 산출하기 위한 면적이며, 각 주택유형 및 규모별 대지지분은 주택건설사업계획 승인내역에 따름
2. 평균공급면적은 세대수 및 용적률 산정을 위한 면적으로 주택건설사업계획 승인내역에 따름
3. 용적률은 부대시설, 복리시설이 포함된 것임.
4. S-3은 지구외 펜더아파트 편입토지로써 공동주택의 주택유형, 건폐율, 용적률, 세대수, 최고층수에 관한 사항은 펜더아파트 내용을 따른다.

3) 도시형생활주택용지(일반상업용지)

구 분 (가구번호)	계 획 내 용	
도생1	용도	<ul style="list-style-type: none"> 「건축법 시행령」 별표1 제2호의 공동주택 중 주택법 시행령 제3조1항에 따른 원룸형 주택과 주택외의 시설이 복합된 건축물 「건축법 시행령」 별표1 제3호의 제1종 근린생활시설 「건축법 시행령」 별표1 제4호의 제2종 근린생활시설 (단, 단란주점, 안마시술소, 안마원, 노래연습장 제외) 「건축법 시행령」 별표1 제7호의 판매시설 중 상점 「건축법 시행령」 별표1 제9호의 의료시설 (정신병원, 요양병원, 격리병원 제외) 「건축법 시행령」 별표1 제14호의 업무시설
	불허 용도	<ul style="list-style-type: none"> 허용용도이외의 용도 「학교보건법」 등 기타 법령에 의해 당해 토지에 불허되는 용도
	건폐율	• 70% 이하
	용적률	• 500% 이하(주거부분 350% 이하)
	높이	• 12층 이하
	배치	• 각 획지의 건축물의 전면방향은 전면도로변 방향으로 함
	형태	<ul style="list-style-type: none"> 지붕의 형태는 경사지붕(구배가 10분의 3이상, 10분의 7 이하) 또는 장식구조물로 특화된 평지붕을 하도록 하며, 지붕장식물 업라이팅 등 야간경관조명을 권장 단지내 보행동선 및 커뮤니티시설, 바람길 등의 공간확보를 위해 주동의 지상층에 피로티 설치시 최소 2개층 이상을 확보하여 설치 건축물 옥상의 냉각탑, 물탱크 등 부속설비 및 옥외공작물 등이 외부에 노출되지 않도록 차폐처리토록 한다. 다만, 건축허가권자가 건축물의 용도, 기능상 인정하는 경우에는 달리할 수 있음
	색채	<ul style="list-style-type: none"> 외벽의 색채는 원색 또는 3차색 이상의 혼합색을 사용 하도록 하며 경관이 시각적으로 부드럽고 세련되도록 하여야 함 건축물의 외벽과 지붕의 색채는 상호간 및 주변 환경과 조화를 이루도록 함
	건축선	<ul style="list-style-type: none"> 대지내에 가로경관향상과 이용자의 보행편의, 장소성을 제고하기 위한 건축한계선을 지정하며, 해당공지에 조경 또는 보행공간 등으로 확보토록 함 <ul style="list-style-type: none"> 보행공간으로 확보하는 경우에는 친환경소재를 이용하여 포장하며, 보행에 장애가 되는 물건 및 광고물의 설치할 수 없음 건축한계선의 위치는 “건축물 및 기타사항에 따른 지구단위계획결정도”에 따름

<별표2> 도시형생활주택용지의 주택규모, 건폐율, 용적률, 세대수, 최고층수

가구번호	주택유형	필지면적(㎡)	세대수 (호)	평균공급 면적(㎡)	최고층수 (층)이하	건폐율 (%)이하	용적률 (%)이하
도생1	60㎡이하	2,190.0	168	45	12	70	500 (주거 : 350이하)

4) 상업업무용지(일반상업지역)

구 분 (가구번호)	계 획 내 용	
상업1 ~ 상업13 업무1	용도	• <별표4>에 규정된 내용을 따른다
	건폐율	• <별표3>에 규정된 내용을 따른다
	용적률	• <별표3>에 규정된 내용을 따른다
	높이	• <별표3>에 규정된 내용을 따른다
	배치	<ul style="list-style-type: none"> 주출입구는 주도로를 향하도록 배치 둘 이상의 도로와 면하고 있는 대지는 위계가 높은 도로에 면하여 건축물의 전면을 정하도록 함 지정된 건축선에 따라 도로에서 이격하여 건축물을 배치함
	형태	<ul style="list-style-type: none"> 건축물의 외벽은 전면과 측면의 구별 없이 모든 면의 마감을 동일한 수준으로 하여야 한다. 다만, 합벽부분이나 인접 대지의 건축물 또는 개발예정 건축물로 인해 외부에 노출되지 않은 부분은 예외로 함 건축물의 옥상의 냉각탑, 물탱크 등 부속 설비 및 옥외공작물 등이 외부에 노출되지 않도록 차폐처리토록 한다. 다만, 건축허가권자가 건축물의 용도·기능상 인정하는 경우에는 달리 할 수 있음
	색채	<ul style="list-style-type: none"> 외벽의 색채는 원색 또는 3차색 이상의 혼합색을 사용 하도록 하며 경관이 시각적으로 부드럽고 세련되도록 하여야 함 건축물의 외벽과 지붕의 색채는 상호간 및 주변 환경과 조화를 이루도록 함
	건축선	<ul style="list-style-type: none"> 대지내에 가로경관향상과 이용자의 보행편의, 장소성을 제고하기 위한 건축한계선을 지정하며, 해당공지에 조경 또는 보행공간 등으로 확보토록 함 <ul style="list-style-type: none"> 보행공간으로 확보하는 경우에는 친환경소재를 이용하여 포장하며, 보행에 장애가 되는 물건 및 광고물의 설치할 수 없음 건축한계선의 위치는 “건축물 및 기타사항에 따른 지구단위계획결정도”에 따름
	기타	• 업무용지에는 태양광설비 등 신재생에너지시설의 도입을 권장함

<별표3> 상업업무용지 건폐율, 용적률, 최고층수

구분	상업용지			업무용지
	상업 1, 5, 9, 10	상업 2~4, 6~8	상업 11, 12, 13	업무 1
건폐율(%)	70			
용적률(%)	700	300	450	500
최고층수(층)	12	5	8	12

<별표4> 상업업무용지 건축물 용도

구분		상업용지		업무용지
		상업1~상업5, 7, 8	상업6, 상업9~13	업무 1
주거 및 업무시설군	단독주택	×	×	×
	공동주택	×	×	×
	업무시설	○	○	●
문화 및 집회시설군	문화 및 집회시설	○ 제한상영관 제외	○ 제한상영관 제외	○ 제한상영관 제외
	종교시설	×	×	×
	운동시설	○ 옥외 철타이 설치된 골프연습장은 제외	○ 옥외 철타이 설치된 골프연습장은 제외	○ 옥외 철타이 설치된 골프연습장은 제외
	수련시설	×	×	×
	노유자시설	×	×	○
	관광휴게시설	○	○	○
판매시설군	판매시설	●	●	○ 상점 및 이와 유사한 용도에 한함
	위락시설	×	○ (투전기업소 및 카지노업소 제외)	×
	숙박시설	×	○	×
교육연구 의료시설군	의료시설	○ 정신병원 및 요양소, 격리병원제외	○ 정신병원 및 요양소, 격리병원제외	○ 정신병원 및 요양소, 격리병원제외
	교육연구시설	○	○	○
산업시설군	공장	×	×	×
	창고시설	○	○	○
	위험물저장 및 처리시설	×	×	×
기타 시설군	1종 근린생활시설	○	○	○
	2종 근린생활시설	○	○	○
	운수시설	×	×	×
	자동차 관련 시설	○ 주차장, 세차장에 한함	○ 주차장, 세차장에 한함	○ 주차장, 세차장에 한함
	교정 및 군사시설	×	×	×
	방송통신시설	○	○	○
	발전시설	×	×	×

주1) ● : 권장용도 / ○ : 국토의 계획 및 이용에 관한 법률에 따라 건축할 수 있는 용도 / X : 불허용도

주2) 업무용지는 업무시설의 비율을 지상층 건축연면적의 80퍼센트 이상으로 한다.

주3) 「학교보건법」 등 기타 법령에 의해 당해 토지에 불허되는 용도는 설치할 수 없음

5) 근린생활시설용지(제2종일반주거지역)

구 분 (가구번호)	계 획 내 용	
근생1 ~ 근생9	용도	허용용도
		<ul style="list-style-type: none"> 「건축법 시행령」 별표1 제3호의 제1종 근린생활시설(변전소, 양수장, 정수장 제외) 「건축법 시행령」 별표1 제4호의 제2종 근린생활시설(단란주점, 안마시술소, 노래연습장, 안마원, 게임제공업소, 옥외철타이 설치된 골프연습장제외)
		불허용도
		<ul style="list-style-type: none"> 허용용도 이외의 용도와 「학교보건법」 등 기타 법령에 의해 당해 토지에 불허되는 용도
	건폐율	<ul style="list-style-type: none"> 60% 이하
	용적률	<ul style="list-style-type: none"> 250% 이하
	높이	<ul style="list-style-type: none"> 근생1~4 : 4층 이하 근생5~9 : 5층 이하
	배치	<ul style="list-style-type: none"> 건축물의 1층 바닥높이는 대지내 공지 또는 도로(보도)의 바닥 마감 높이와 15cm 이내로 하여 보행자의 보행 쾌적성 유도 전면가로의 방향을 고려하여 건축물을 배치한다.
	형태	<ul style="list-style-type: none"> 건축물의 전면과 측·후면의 구별 없이 재료 또는 건축적 입면이 동일하거나 조화를 이루도록 함 지붕형태는 주변경관과 조화롭게 하되 옥탑구조물이 가급적 외부에 노출되지 않도록 하여야 함 지붕에는 옥외광고물 설치를 금지
	색채	<ul style="list-style-type: none"> 외벽의 색채는 원색 또는 3차색 이상의 혼합색을 사용 하도록 하며 경관이 시각적으로 부드럽고 세련되도록 하여야 함 건축물의 외벽과 지붕의 색채는 상호간 및 주변 환경과 조화를 이루도록 함
	건축선	<ul style="list-style-type: none"> 대지내에 가로경관향상과 이용자의 보행편의, 장소성을 제고하기 위한 건축한계선을 지정하며, 해당공지에 조경 또는 보행공간 등으로 확보토록 함 <ul style="list-style-type: none"> 보행공간으로 확보하는 경우에는 친환경소재를 이용하여 포장하며, 보행에 장애가 되는 물건 및 광고물의 설치는 할 수 없음 건축한계선의 위치는 “건축물 및 기타사항에 따른 지구단위계획결정도”에 따름

6) 공공시설설용지(제2종일반주거지역, 3종일반주거지역)

구 분 (가구번호)	계 획 내 용	
공청1 공청2	용도	<ul style="list-style-type: none"> 「건축법 시행령」 별표1 제3호 제1종 근린생활시설 중 바 목 지역 자치센터, 파출소, 지구대, 소방서, 우체국, 방송국, 보건소, 공공도서관, 건강보험공단 사무소 등 그 밖에 이와 유사한 시설 「건축법 시행령」 별표1 제13의 운동시설(골프장 및 골프연습장 제외) 「건축법 시행령」 별표1 제14의 업무시설 중 공공업무시설 및 부대·편익시설
		<ul style="list-style-type: none"> 허용용도 이외의 용도 「학교보건법」 및 「국토의 계획 및 이용에 관한 법률」, 「인천광역시 도시계획조례」에 따라 당해 토지에 건축할 수 있는 건축물 외의 용도
	건폐율	<ul style="list-style-type: none"> 공청1 : 50% 이하 공청2 : 60% 이하
	용적률	<ul style="list-style-type: none"> 공청1 : 300% 이하 공청2 : 250% 이하
	높이	<ul style="list-style-type: none"> 공청1 : 6층 이하 공청2 : 5층 이하
	배치	<ul style="list-style-type: none"> 개별 건축계획 수용
	형태	<ul style="list-style-type: none"> 개별 건축계획 수용
	색채	<ul style="list-style-type: none"> 외벽의 색채는 원색 또는 3차색 이상의 혼합색을 사용 하도록 하며 경관이시각적으로 부드럽고 세련되도록 하여야 함 건축물의 외벽과 지붕의 색채는 상호간 및 주변 환경과 조화를 이루도록 함
	건축선	<ul style="list-style-type: none"> 대지내에 가로경관향상과 이용자의 보행편의, 장소성을 제고하기 위한 건축한계선을 지정하며, 해당공지에 조경 또는 보행공간 등으로 확보토록 함 <ul style="list-style-type: none"> 보행공간으로 확보하는 경우에는 친환경소재를 이용하여 포장하며, 보행에 장애가 되는 물건 및 광고물의 설치할 수 없다. 건축한계선의 위치는 “건축물 및 기타사항에 따른 지구단위계획결정도”에 따름
	기타	<ul style="list-style-type: none"> 공공시설용지에는 태양광설비, 태양열설비 등 신재생에너지시설의 도입

7) 학교용지(제2종일반주거지역)

구 분 (가구번호)	계 획 내 용	
학1 ~ 학3	용도	허용 용도
		<ul style="list-style-type: none"> 고등학교이하 각 급 학교 설립·운영규정에 의한 학교, 유치원 및 그 부대시설 「영유아 보육법」에 의한 보육시설 유치원의 경우 학원의 설립·운영 및 과외교습에 관한 법률에 미성년자를 주된 대상으로 하는 학원(동법시행령 제4조 제1항 제1호의 학원 제외)으로서 건축연면적의 30% 미만 범위 내
	불허 용도	<ul style="list-style-type: none"> 허용용도 이외의 용도 「학교보건법」 및 「국토의 계획 및 이용에 관한 법률」, 「인천광역시 도시계획조례」에 따라 당해 토지에 건축할 수 있는 건축물 외의 용도
	건폐율	• 60% 이하
	용적률	• 200% 이하
	높이	• 5층 이하
	배치	• 건물은 가급적이면 남향으로 배치하도록 함
	형태	• 개별 건축계획 수용
	색채	—
	건축선	• 건축한계선의 위치는 “건축물 및 기타사항에 따른 지구단위계획결정도”에 따름
	기타	• 학교용지에는 태양광설비, 태양열설비, 지열냉난방 등 신재생에너지 시설의 도입

8) 유치원용지(제2종일반주거지역)

구 분 (가구번호)	계 획 내 용	
유1 유2	용도	허용 용도
		<ul style="list-style-type: none"> 「유아교육법」 제2조 제2호 규정에 의한 유치원 「영유아보육법」에 의한 보육시설 및 「학원의 설립·운영 및 과외교습에 관한 법률 시행령」에 의한 미성년자를 주된 대상으로 하는 학원(동법 시행령 제4조 제1항 제1호의 규정에 의한 학원을 제외)으로서 건물연면적의 30%이하 범위 내(유치원을 건축하고 남은 면적에 한함)
	불허 용도	<ul style="list-style-type: none"> 허용용도 이외의 용도 「학교보건법」 및 「국토의 계획 및 이용에 관한 법률」, 「인천광역시 도시계획조례」에 따라 당해 토지에 건축할 수 있는 건축물 외의 용도
	건폐율	• 60% 이하
	용적률	• 250% 이하
	높이	• 5층 이하
	배치	• 건물은 가급적이면 남향으로 배치하도록 함
	형태	• 개별 건축계획 수용
	색채	—
	건축선	<ul style="list-style-type: none"> 대지내에 가로경관향상과 이용자의 보행편의, 장소성을 제고하기 위한 건축한계선을 지정하며, 해당공지에 조경 또는 보행공간 등으로 확보도록 함 건축한계선의 위치는 “건축물 및 기타사항에 따른 지구단위계획결정도”에 따름
	기타	• 유치원용지에는 태양열설비 등 신재생에너지시설의 도입을 권장함

9) 주차장용지(제1종일반주거지역, 제2종일반주거지역, 일반상업지역)

구 분 (가구번호)	계 획 내 용	
주1 ~ 주6	용도	<div>허용용도</div> <ul style="list-style-type: none"> 주차전용건물일 경우 「주차장법 시행령」에 의해 지상층 건축물 연면적 중 주차장 비율이 95%이상이어야 함. 다만, 주차장의 타 용도로 사용되는 부분이 「건축법 시행령」 [별표1]의 규정에 의한 제1,2종 근린생활시설, 문화 및 집회시설, 판매시설, 운동시설, 업무시설, 자동차관련시설인 경우에는 지상층 건축물 연면적 중 주차장으로 사용되는 부분의 비율이 70%이상이어야 함 노외주차장에서 「주차장법 시행규칙」에 의한 부대시설은 「주차장법 시행규칙」 제6조의 4항에서 규정하는 다음시설로서 주차장 총시설면적의 20%미만에 한한다. <ol style="list-style-type: none"> 관리사무소·휴게소 및 공중화장실 간이매점 및 자동차의 장식품판매점 노외주차장의 관리·운영상 필요한 편의시설
		<div>불허용도</div> <ul style="list-style-type: none"> 허용용도 이외의 용도 「학교보건법」 및 「국토의 계획 및 이용에 관한 법률」, 「인천광역시 도시계획조례」에 따라 당해 토지에 건축할 수 있는 건축물 외의 용도
	건폐율	• 80% 이하
	용적률	<ul style="list-style-type: none"> 주1, 주2, 주5 ~ 주6 : 250% 이하 주3, 주4 : 400% 이하
	높이	<ul style="list-style-type: none"> 주1, 주2, 주6 : 4층 이하 주5 : 5층 이하 주3 : 7층 이하 주4 : 8층 이하
	배치	—
	형태	<ul style="list-style-type: none"> 주차전용건축물을 건축할 경우 건축물 방향으로 건축물을 개방(창문 포함) 해서는 안됨. 단, 주차장 이외의 용도는 제외 생태주차장 조성 및 투수성포장재 사용을 권장함
	색채	<ul style="list-style-type: none"> 외벽의 색채는 원색 또는 3차색 이상의 혼합색을 사용 하도록 하며 경관이 시각적으로 부드럽고 세련되도록 하여야 함 건축물의 외벽과 지붕의 색채는 상호간 및 주변 환경과 조화를 이루도록 함
	건축선	<ul style="list-style-type: none"> 대지내에 가로경관향상과 이용자의 보행편의, 장소성을 제고하기 위한 건축한계선을 지정하며, 해당공지에 조경 또는 보행공간 등으로 확보토록 함 건축한계선의 위치는 “건축물 및 기타사항에 따른 지구단위계획결정도”에 따름

10) 복합커뮤니티용지(제2종일반주거지역)

구 분 (가구번호)	계 획 내 용	
복합1	용도	<ul style="list-style-type: none"> • 「건축법 시행령」 별표1 제3호의 제1종 근린생활시설 중 주민자치센터 • 「건축법 시행령」 별표1 제5호의 문화 및 집회시설중 전시장 • 「건축법 시행령」 별표1 제10호의 교육연구시설(학교 제외) • 「건축법 시행령」 별표1 제11호 노유자시설(노인복지법 제31조 노인복지시설 중 노인주거복지시설 제외) • 「건축법 시행령」 별표1 제12호 수련시설 중 생활권수련시설 • 「건축법 시행령」 별표1 제13호 운동시설(옥외철타이 설치된 골프 연습장 제외) • 사회복지사업법 제34조에 따라 설치하는 사회복지시설 • 사회적기업육성법 제2조에 따라 설치하는 사회적기업 • 부수용도로서 제1종 근린생활시설 및 제2종 근린생활시설(단 단란주점, 안마시술소, 노래연습장, 고시원 제외) ※ 부수용도라 함은 건축연면적의 50%이하를 차지하는 용도를 말한다.
		<ul style="list-style-type: none"> • 허용용도 이외의 용도 • 「학교보건법」 및 「국토의 계획 및 이용에 관한 법률」, 「인천광역시 도시계획조례」에 따라 당해 토지에 건축할 수 있는 건축물 외의 용도
	건폐율	• 60% 이하
	용적률	• 250% 이하
	높이	• 7층 이하
	배치	—
	형태	• 개별 건축계획 수용
	색채	<ul style="list-style-type: none"> • 외벽의 색채는 원색 또는 3차색 이상의 혼합색을 사용 하도록 하며 경관이 시각적으로 부드럽고 세련되도록 하여야 함 • 건축물의 외벽과 지붕의 색채는 상호간 및 주변 환경과 조화를 이루도록 함
	건축선	<ul style="list-style-type: none"> • 대지내에 가로경관향상과 이용자의 보행편의, 장소성을 제고하기 위한 건축한계선을 지정하며, 해당공지에 조경 또는 보행공간 등으로 확보토록 함 • 건축한계선의 위치는 “건축물 및 기타사항에 따른 지구단위계획결정도”에 따름
	기타	• 복합커뮤니티용지에는 태양열설비, 지열냉난방 등 신재생에너지시설의 도입을 권장함

11) 종교용지(제2종일반주거지역)

구 분 (가구번호)	계 획 내 용		
종1 ~ 종3	용도	허용 용도	<ul style="list-style-type: none"> 「건축법 시행령」 별표1 제4호 제 2종 근린생활시설 중 종교집회장 (제실,사당 제외) 「건축법 시행령」 별표1 제6호 종교시설 중 가목의 종교집회장 및 그 부속용도(목회자 숙소, 주차시설 등)
		불허 용도	<ul style="list-style-type: none"> 허용용도 이외의 용도 「학교보건법」 및 「국토의 계획 및 이용에 관한 법률」, 「인천광역시 도시계획조례」에 따라 당해 토지에 건축할 수 있는 건축물 외의 용도
	건폐율		<ul style="list-style-type: none"> 종교1,2,3 : 60% 이하
	용적률		<ul style="list-style-type: none"> 250% 이하
	높이		<ul style="list-style-type: none"> 5층 이하 첨탑의 높이는 지표면에서 20m이하로 제한
	배치		-
	형태		<ul style="list-style-type: none"> 첨탑에는 네온, 백열등 류의 설치를 금지하며, 간접조명을 권장함
	색채		<ul style="list-style-type: none"> 외벽의 색채는 원색 또는 3차색 이상의 혼합색을 사용 하도록 하며 경관이 시각적으로 부드럽고 세련되도록 하여야 함 건축물의 외벽과 지붕의 색채는 상호간 및 주변 환경과 조화를 이루도록 함
	건축선		<ul style="list-style-type: none"> 대지내에 가로경관향상과 이용자의 보행편의, 장소성을 제고하기 위한 건축한계선을 지정하며, 해당공지에 조경 또는 보행공간 등으로 확보토록 함 건축한계선의 위치는 “건축물 및 기타사항에 따른 지구단위계획결정도”에 따름

12) 자족기능확보시설용지(일반상업지역)

구 분 (가구번호)	계 획 내 용		
자족1	용도	주용도	<ul style="list-style-type: none"> 「벤처기업 육성에 관한 특별 조치법」에 의한 벤처기업집적시설 「소프트웨어산업진흥법」에 의한 소프트웨어진흥시설 관련시설 「산업집적 활성화 및 공장 설립에 관한 법률」에 의한 도시형공장 및 지식산업센터 「농수산물유통 및 가격안정에 관한 법률」에 의한 농수산물도매시장, 농수산물종합유통센터 및 유사시설
		허용용도 부수용도	<ul style="list-style-type: none"> 건축법시행령 [별표1] 제2호 공동주택 중 기숙사 건축법시행령 [별표1] 제3호 제1종근린생활시설(안마원제외) 건축법시행령 [별표1] 제4호 2종근린생활시설(실외골프연습장, 안마시설소, 단란주점, 종교집회장 제외) 건축법시행령 [별표1] 제5호 문화 및 집회시설 건축법시행령 [별표1] 제7호 판매시설(상점에 한함) 건축법시행령 [별표1] 제10호 교육연구시설(교육원, 직업훈련소, 학원, 연구소에 한함) 건축법시행령 [별표1] 제13호 운동시설 건축법시행령 [별표1] 제14호 업무시설 건축법시행령 [별표1] 제18호 창고시설 중 창고 건축법시행령 [별표1] 제24호 방송통신시설 ※부수용도라 함은 건축면적의 30% 이하를 차지하는 용도를 말한다.
		불허용도	<ul style="list-style-type: none"> 허용용도 이외의 용도 「학교보건법」 및 「국토의 계획 및 이용에 관한 법률」, 「인천광역시 도시계획조례」에 따라 당해 토지에 건축할 수 있는 건축물 외의 용도
	건폐율		• 70% 이하
	용적률		• 600% 이하
	높이		• 12층 이하
	배치		<ul style="list-style-type: none"> 건축물의 전면방향은 전면도로변으로 함 건축물의 1층 바닥높이는 대지내공지 또는 도로(보도)의 바닥 높이와 15cm 이내로 하여 보행자의 보행 쾌적성 유도
	형태		<ul style="list-style-type: none"> 건축물의 외벽은 전면과 측면의 구별 없이 모든 면의 마감을 동일한 수준으로 하여야 함 다만, 합벽부분이나 인접 대지의 건축물 또는 개발예정 건축물로 인해 외부에 노출 되지 않은 부분은 예외로 인정할 수 있음 건물 옥상의 구조물 및 옥탑은 건너편 도로에서 보이지 않도록 파라펫 등으로 차폐하도록 권장하여 건물 옥상은 도시생태복원을 위하여 가급적 녹지공간으로 조성할 것을 권장
	색채		<ul style="list-style-type: none"> 외벽의 색채는 원색 또는 3차색 이상의 혼합색을 사용 하도록 하며 경관이 시각적으로 부드럽고 세련되도록 하여야 함 건축물의 외벽과 지붕의 색채는 상호간 및 주변 환경과 조화를 이루도록 함
	건축선		<ul style="list-style-type: none"> 대지내에 가로경관향상과 이용자의 보행편의, 장소성을 제고하기 위한 건축한계선을 지정하며, 해당공지에 조경 또는 보행공간 등으로 확보토록 함 건축한계선의 위치는 “건축물 및 기타사항에 따른 지구단위계획결정도”에 따름
	기타		• 자족기능확보시설용지에는 태양광설비 등 신재생에너지시설의 도입을 권장함

13) 교육문화시설용지(제2종일반주거지역)

구 분 (가구번호)	계 획 내 용	
교1	용도	<ul style="list-style-type: none"> • 「건축법시행령」 별표1 제5호 문화 및 집회시설 중 전시장, 집회장 • 「건축법시행령」 별표1 제10호 교육연구시설 중 도서관, 교육원 • 「건축법시행령」 별표1 제14호 업무시설(오피스텔 제외) ※ 업무시설은 건축연면적의 50%이하에 한한다. • 「박물관 및 미술관 진흥법」에 의한 박물관 및 미술관 • 「과학관육성법」에 의한 과학관 • 부수용도로서의 「건축법시행령」 별표1 제3호 제1종 근린생활시설, 제4호 제2종 근린생활시설(단, 단란주점, 안마시술소, 노래연습장, 안마원, 게임제공업소, 옥외철타이 설치된 골프연습장, 고시원 제외) ※ 부수용도라 함은 건축연면적의 10%이하를 차지하는 용도를 말한다.
		<ul style="list-style-type: none"> • 허용용도 이외의 용도 • 「학교보건법」 및 「국토의 계획 및 이용에 관한 법률」, 「인천광역시 도시계획조례」에 따라 당해 토지에 건축할 수 있는 건축물 외의 용도
	건폐율	• 60% 이하
	용적률	• 250% 이하
	높이	• 5층 이하
	배치	—
	형태	• 개별 건축계획 수용
	색채	<ul style="list-style-type: none"> • 외벽의 색채는 원색 또는 3차색 이상의 혼합색을 사용 하도록 하며 경관이 시각적으로 부드럽고 세련되도록 하여야 함 • 건축물의 외벽과 지붕의 색채는 상호간 및 주변 환경과 조화를 이루도록 함
	건축선	<ul style="list-style-type: none"> • 대지내에 가로경관향상과 이용자의 보행편의, 장소성을 제고하기 위한 건축한계선을 지정하며, 해당공지에 조경 또는 보행공간 등으로 확보토록 함 • 건축한계선의 위치는 “건축물 및 기타사항에 따른 지구단위계획결정도”에 따름

14) 위험물저장 및 처리시설용지(자연녹지지역)

구 분 (가구번호)	계 획 내 용	
위1	용도	허용용도 <ul style="list-style-type: none"> 「건축법 시행령」 별표1 제19호 위험물저장 및 처리시설 중 주유소(기계식 세차설비 포함) 및 그 부대시설(부대시설에는 「건축법 시행령」 별표1 제3호 제1종근린생활시설 중 가목의 소매점, 제4호 제2종근린생활시설 중 사목의 수리점) 단, 소방기준에 관한 규칙 제239조 제1항에 의거한 주유취급소의 부대시설은 허용한다.
		불허용도 <ul style="list-style-type: none"> 허용용도 이외의 용도
	건폐율	<ul style="list-style-type: none"> 20% 이하
	용적률	<ul style="list-style-type: none"> 80% 이하
	높이	<ul style="list-style-type: none"> 3층 이하
	배치	—
	형태	—
	색채	<ul style="list-style-type: none"> 건축물의 외벽의 재료 및 색상은 건물전면과 측·후면이 동일하거나 최소한 서로 조화를 이룰 수 있어야 함 동일건축물에서 서로 다른 외벽재료를 사용할 경우에는 재료들간의 조화를 고려하여야 함
	건축선	<ul style="list-style-type: none"> 대지내에 가로경관향상과 이용자의 보행편의, 장소성을 제고하기 위한 건축한계선을 지정하며, 해당공지에 조경 또는 보행공간 등으로 확보토록 함 건축한계선의 위치는 “건축물 및 기타사항에 따른 지구단위계획결정도”에 따름

15) 자족 및 유통판매시설용지(일반상업지역)

구 분 (가구번호)	계 획 내 용		
자유1	용도	주용도	<ul style="list-style-type: none"> 「벤처기업 육성에 관한 특별 조치법」에 의한 벤처기업집적시설 「소프트웨어산업진흥법」에 의한 소프트웨어진흥시설 관련시설 「산업집적 활성화 및 공장 설립에 관한 법률」에 의한 도시형공장 및 지식산업센터 「농수산물유통 및 가격안정에 관한 법률」에 의한 농수산물도매시장, 농수산물종합유통센터 및 유사시설 「유통산업발전법」에 의한 대규모 점포 및 유사시설, 전문상가단지, 공동집배송센터, 중소유통공동도매물류센터
		허용용도	<ul style="list-style-type: none"> 건축법시행령 [별표1] 제2호 공동주택 중 기숙사 건축법시행령 [별표1] 제3호 제1종근린생활시설(안마원제외) 건축법시행령 [별표1] 제4호 2종근린생활시설(실외골프연습장, 안마시술소, 단란주점, 종교집회장 제외) 건축법시행령 [별표1] 제5호 문화 및 집회시설 건축법시행령 [별표1] 제7호 판매시설(상점에 한함) 건축법시행령 [별표1] 제10호 교육연구시설(교육원, 직업훈련소, 학원, 연구소에 한함) 건축법시행령 [별표1] 제13호 운동시설 건축법시행령 [별표1] 제14호 업무시설 건축법시행령 [별표1] 제18호 창고시설 중 창고 건축법시행령 [별표1] 제24호 방송통신시설 ※부수용도라 함은 건축연면적의 30% 이하를 차지하는 용도를 말한다.
		불허용도	<ul style="list-style-type: none"> 허용용도 이외의 용도 「학교보건법」 및 「국토의 계획 및 이용에 관한 법률」, 「인천광역시 도시계획조례」에 따라 당해 토지에 건축할 수 있는 건축물 외의 용도
	건폐율		• 70% 이하
	용적률		• 600% 이하
	높이		• 12층 이하
	배치		<ul style="list-style-type: none"> 건축물의 전면방향은 전면도로변으로 함 건축물의 1층 바닥높이는 대지내공지 또는 도로(보도)의 바닥 높이와 15cm 이내로 하여 보행자의 보행 쾌적성 유도
	형태		<ul style="list-style-type: none"> 건축물의 외벽은 전면과 측면의 구별 없이 모든 면의 마감을 동일한 수준으로 하여야 함 다만, 합벽부분이나 인접 대지의 건축물 또는 개발예정 건축물로 인해 외부에 노출 되지 않은 부분은 예외로 인정할 수 있음 건물 옥상의 구조물 및 옥탑은 건너편 도로에서 보이지 않도록 파라펫 등으로 차폐하도록 권장하여 건물 옥상은 도시생태복원을 위하여 가급적 녹지공간으로 조성할 것을 권장
	색채		<ul style="list-style-type: none"> 외벽의 색채는 원색 또는 3차색 이상의 혼합색을 사용 하도록 하며 경관이 시각적으로 부드럽고 세련되도록 하여야 함 건축물의 외벽과 지붕의 색채는 상호간 및 주변 환경과 조화를 이루도록 함
	건축선		<ul style="list-style-type: none"> 대지내에 가로경관향상과 이용자의 보행편의, 장소성을 제고하기 위한 건축한계선을 지정하며, 해당공지에 조경 또는 보행공간 등으로 확보토록 함 건축한계선의 위치는 “건축물 및 기타사항에 따른 지구단위계획결정도”에 따름
	기타		• 자족 및 유통판매시설용지에는 태양광설비 등 신재생에너지시설의 도입을 권장함

바. 기타 사항에 관한 도시관리계획 결정(변경) 조서 - 변경없음

1) 차량 진출입

- 차량의 진출입에 관하여 차량출입불허구간으로 지정된 곳에서는 차량의 출입구를 설치할 수 없음

구 분 (가구번호)	계 획 내 용	비 고
D1~D11 (단독주택용지) 근생1~근생9 (근린생활시설용지)	<ul style="list-style-type: none"> 지구단위 계획 결정도에서 차량출입불허구간으로 지정된 곳에서는 차량출입구를 설치할 수 없음 차량출입구에 대한 별도의 지침이 없는 대지의 차량출입구 위치는 임의로 정할 수 있다. 	결정도면 참조
A-1, A-2 A-3, B-1 B-2, B-3 S-1, S-2 (공동주택용지)	<ul style="list-style-type: none"> 차량출입구는 교통영향 분석·개선대책상의 출입구 지정 사항을 준수하여야 하며, 결정도에서 지정한 차량출입허용구간에 설치함 두개의 단지가 마주보는 경우 두 단지의 차량 진·출입구를 일치시켜 교차로를 최소화 함 차량 출입구의 위치는 다음사항을 고려하여 설치함 <ul style="list-style-type: none"> - 진·출입시 사고위험이나 혼란함이 없는 곳 - 가·감속 차선의 확보 여부 - 단지 내 상가 등 차량교통 유발시설의 위치 적정성 여부 지하부설주차장의 출입구에는 도로교통의 안전을 확보하기 위해 경보장치와 교통신호등을 설치함 	결정도면 참조
도생1 (도시형생활주택)	<ul style="list-style-type: none"> 주진입도로변으로 차량진출입 불허구간 지정 	결정도면 참조
상업1~상업13 업무1 (상업업무용지)	<ul style="list-style-type: none"> 지구단위계획 결정도에서 차량출입불허구간으로 지정된 곳에서는 차량출입구를 설치할 수 없으며, 차량출입불허구간 이외의 구간에 자유롭게 차량출입구를 설치하되 둘이상의 도로에 접할 경우 접한 폭이 넓은 도로에 설치함 	결정도면 참조
공청1~3, 교1, 복겸1, 종1~3, 주1~6, 위1 (공공·편익 및 기타시설용지)	<ul style="list-style-type: none"> 대지로의 차량진출입은 그 대지가 면하고 있는 도로의 위계가 가장 낮은 도로에서 하는 것을 원칙으로 함 	결정도면 참조
학1~3, 유1~2 (교육시설용지)	<ul style="list-style-type: none"> 지구단위계획의 차량진출입 불허구간을 지정하여 불허구간 내 차량진출입구 설치 불허 	결정도면 참조
자족1 (자족기능확보시설용지) 자유1 (자족및유통판매시설용지)	<ul style="list-style-type: none"> 지구단위계획 결정도에서 차량출입불허구간으로 지정된 곳에서는 차량출입구를 설치할 수 없으며, 차량출입불허구간 이외의 구간에 자유롭게 차량출입구를 설치하되 둘이상의 도로에 접할 경우 접한 폭이 넓은 도로에 설치함 	결정도면 참조

※ S-3은 지구의 팬더아파트 편입토지로서 차량진출입에 관한 사항은 팬더아파트 내용을 따른다.

2) 공개공지·공공보행통로 및 대지 내 공지·담장 등에 관한 계획

구 분 (가구번호)	계 획 내 용	비고
D1~D11 (단독주택용지) 근생1~근생9 (근린생활시설용지)	<ul style="list-style-type: none"> 건축한계선에 의해 후퇴된 부분에는 담장, 계단, 화단 등 보행자의 통행에 지장을 주는 일체의 시설물을 설치 할 수 없음 담장설치는 불허하며, 건축한계선이 후퇴된 부분에 생울타리를 권장하며, 대문은 투시형으로 함 근린생활시설은 담장설치를 원칙적으로 하여서는 안됨 	결정도면 참조
A-1, A-2 A-3, B-1 B-2, B-3 S-1, S-2 (공동주택용지)	<ul style="list-style-type: none"> 건축한계선이 지정된 경우 건축한계선을 넘어 건축물을 배치 할 수 없으며, 공동주택지내 부대복리시설은 건축한계선의 적용을 받지 않음 담장설치불허구간은 생울타리를 권장하며, 그 밖의 지역에서 담장설치는 가급적 지양하되 부득이한 경우 공동주택 단지 외곽도로에 면한 담장은 투시형 담장으로 단지 내 부가 보일 수 있도록 하거나 생울타리로 하고, 높이는 1.5m이하로 하며, 그 외 대지경계선의 담장은 높이 1m 이하의 생울타리로 함 지구내 순환보행체계를 고려하여 B-1 BL내 공공보행통로 조성 	결정도면 참조
도생1 (도시형생활주택)	<ul style="list-style-type: none"> 건축한계선에 의해 후퇴된 부분에는 담장, 계단, 화단 등 보행자의 통행에 지장을 주는 일체의 시설물을 설치 할 수 없음 건축한계선에 의해 발생된 전면공지는 보도로 조성하고 보행자가 24시간 통행이 가능하여야 함 	결정도면 참조
상업1~상업13 업무1 (상업업무용지)	<ul style="list-style-type: none"> 집객력의 확보 및 보행동선을 고려하여, 주변 공공공지, 공원, 광장 등과 연계되도록 건축한계선에 의해 후퇴되는 부분에는 담장, 계단, 화단 등 보행자의 통행에 지장을 주는 일체의 시설물을 설치 할 수 없음 	결정도면 참조
공청1~3, 교1, 복겸1, 종1~3, 주1~6, 위1 (공공편의 및 기타시설용지)	<ul style="list-style-type: none"> 건축한계선에 의해 후퇴된 부분에는 담장, 계단, 화단 등 보행자의 통행에 지장을 주는 일체의 시설물을 설치 할 수 없음(단, 공공청사 중 보안 유지가 우선되는 파출소 및 지구대 부지에 한하여 예외토록 함) 담장설치는 가급적 지양하되 부득이한 경우 도로에 면한 담장은 투시형 및 생울타리로 하며, 투시형 담장은 1.5m 이하, 생울타리는 1.0m이하로 하여야 함 공원 등 녹지 및 그 외에 면한 담장은 생울타리로 하며 높이는 1.0m이하로 함(단, 공공청사 중 보안 유지가 우선되는 파출소 및 지구대 부지에 한하여 예외토록 함) 	결정도면 참조
학1~3, 유1~2 (교육시설용지)	<ul style="list-style-type: none"> 건축한계선에 의해 후퇴된 부분에는 담장, 계단, 화단 등 보행자의 통행에 지장을 주는 일체의 시설물을 설치 할 수 없음 담장설치는 가급적 지양하되 부득이한 경우 도로에 면한 담장은 투시형 및 생울타리로 하며, 투시형 담장은 1.5m 이하, 생울타리는 1.0m이하로 하여야 함 공원 등 녹지 및 그 외에 면한 담장은 생울타리로 하며 높이는 1.0m이하로 함 	결정도면 참조
자족1 (자족기능확보시설용지) 자유1 (자족및유통판매시설용지)	<ul style="list-style-type: none"> 건축한계선에 의해 후퇴된 부분에는 담장, 계단, 화단 등 보행자의 통행에 지장을 주는 일체의 시설물을 설치 할 수 없음 	결정도면 참조

※ S-3은 지구의 펜더아파트 편입토지로써 공개공지·공공보행통로 및 대지내 공지·담장 등에 관한 계획에 관한 사항은 펜더아파트 내용을 따른다.

□ 도시계획시설사업의 시행자 지정 및 실시계획 인가 사항

1. 사업시행지의 위치 : 인천광역시 남동구 구월동 1551-1번지 일원

2. 사업의 종류 및 명칭

【종류】 도시계획시설(도로: 대로2-7호선, 중로1-455호선)

【명칭】 도시계획시설(도로: 대로2-7호선, 중로1-455호선) 변속차로 설치공사

3. 사업시행 면적 또는 규모

- 대로2-7호선 : L=154m, B=3m (가속차로 설치)

- 중로1-455호선 : L=27m, B=3m (우회전차로 설치)

4. 사업시행자의 성명 및 주소

【성명】 인천도시공사

【주소】 인천광역시 남동구 인주대로914번길 42

5. 사업의 착수 및 준공예정일: 실시계획인가일 ~ 2023. 02.

6. 수용 또는 사용할 토지

- 대로2-7호선

연 번	소재지	지번	지 목	면적 (㎡)		소 유 자		소유권외의 권리	
				공부면적	편입면적	성 명	주 소	성 명	주소
1	인 천 남동구 구월동	1551-1	공	2,871.5	544.2	인천광역시 남동구	인천광역시 남동구 소래로 633(만수동)		
계				2,871.5	544.2				

- 중로1-455호선

연 번	소재지	지번	지 목	면적 (㎡)		소 유 자		소유권외의 권리	
				공부면적	편입면적	성 명	주 소	성 명	주소
1	인 천 남동구 구월동	1551	대	32,107.8	74.1	인천도시 공사	인천광역시 남동구 인주 대로914번길 42((만수동)		
2	인 천 남동구 구월동	1551-1	공	2,871.5	26.6	인천광역시 남동구	인천광역시 남동구 소래로 633(만수동)		
계				34,979.3	100.7				

인천광역시고시 제2020-237호

도시관리계획(도시계획시설: 공공청사) 결정(변경) 및 지형도면 고시, 도시계획시설(공공청사)사업 실시계획(변경) 고시

인천광역시 도시관리계획(도시계획시설: 공공청사)을 「국토의 계획 및 이용에 관한 법률」 제30조 및 같은 법 시행령 제25조에 따라 결정(변경)하고, 같은 법 제32조와 「토지이용규제 기본법」 제8조 및 같은 법 시행령 제7조에 따라 지형도면을 고시합니다.

또한 인천광역시 도시계획시설(공공청사)사업의 실시계획(변경)을 「국토의 계획 및 이용에 관한 법률」 제91조 및 같은 법 시행령 제100조에 따라 고시합니다.

관계도서는 인천광역시청(시설계획과, 032-440-1702), 인천광역시 계양구청(도시정비과, 032-450-5633)에 갖추어 놓았습니다.

2020. 6. 29.

인 천 광 역 시 장

I. 도시관리계획 결정(변경) 및 지형도면 고시

1. 결정취지: 「국토의 계획 및 이용에 관한 법률」 제2조제4호 다목에 해당하는 기반시설의 설치·정비 또는 개량에 관한 계획으로 도시관리계획(도시계획시설: 공공청사)을 결정(변경)하는 사항임.

2. 위 치: 인천광역시 계양구 서운동 207-1번지

3. 도시관리계획(도시계획시설) 결정(변경) 조서

가. 도시계획시설(공공청사) 결정(변경) 조서

구분	도면 표시번호	시설명	시설의 종 류	위 치	면 적(㎡)			최초 결정일	비고
					기정	변경	변경후		
변경	①	공공 청사	농업기술 센터	서운동 207-1 번지	14,235.0	감)11.9	14,223.1	인천광역시 고시 제2017-127호 (2017.6.5.)	

나. 도시계획시설(공공청사) 결정(변경) 사유서

도면 표시번호	시설명	변경내용	변경사유
①	공공청사 (농업기술센터)	· 공공청사 변경 - 위치 : 서운동 207 → 서운동 207-1 - 면적 : 14,235㎡ → 14,223.1㎡ (감 11.9㎡)	· 공공청사(농업기술센터) 토지분할측량 결과에 따른 위치 변경 및 면적 감소 반영

4. 지형도면: 게재 생략(갖추어둔 장소의 지형도면과 같음)

○ 토지이용규제정보서비스(<http://luris.molit.go.kr>)에서 열람 가능

II. 도시계획시설(공공청사)사업 실시계획(변경) 고시

1. 사업시행지의 위치(변경)

- 지정: 인천광역시 계양구 서운동 207번지 내
- 변경: 인천광역시 계양구 서운동 207-1번지

2. 사업의 종류 및 명칭(변경없음)

- 종류: 도시계획시설(공공청사)
- 명칭: 농업기술센터 이전 건립사업

3. 사업의 면적 또는 규모(변경)

- 면적:
 - 지정: 14,235.0㎡
 - 변경: 14,223.1㎡
- 건축규모
 - 지정: 건축면적 2,833.34㎡ / 연면적 4,789.02㎡
 - 변경: 건축면적 2,590.69㎡ / 연면적 4,546.37㎡

4. 사업시행자의 성명 및 주소(변경없음)

- 성명: 인천광역시장(종합건설본부장)
- 주소: 인천광역시 남동구 정각로 29(구월동)

5. 사업의 착수일 및 준공예정일(변경)

- 지정: 2018. 10. 15. ~ 2020. 6. 30.
- 변경: 2018. 10. 15. ~ 2020. 8. 31.

6. 수용 또는 사용할 토지 또는 건물의 소재지·지번·지목 및 면적, 소유권과 소유권외의 권리의 명세 및 그 소유자·권리자의 성명·주소(변경)

구분	소재지	지번	지목	면적(㎡)		소유자		소유권외의 권리			비고
				지적	편입	성명	주소	성명	주소	종류 및 내용	
지정	계양구 서운동	207	체	249,107.3	14,235.0	인천광역시장	남동구 정각로 29	-			
변경	계양구 서운동	207-1	체	14,223.1	14,223.1	인천광역시장	남동구 정각로 29	-			

7. 「국토의 계획 및 이용에 관한 법률」 제99조에 따른 공공시설 등의 귀속 및 양도에 관한 사항(해당없음)

인천광역시고시 제2020-238호

동춘2구역 도시개발사업 개발계획 수립(변경) 및 실시계획(변경) 인가 고시

동춘2구역 도시개발사업에 대하여 「도시개발법」 제4조 및 같은 법 제17조에 따라 개발계획 수립(변경) 및 실시계획(변경) 인가하고 「도시개발법」 제9조, 같은 법 제18조 및 같은 법 시행령 제15조, 같은 법 시행령 제40조에 따라 이를 고시합니다.

2020. 6. 29.

인천광역시장

I. 개발계획 수립(변경)에 관한 사항

1. 도시개발구역의 명칭 (변경 없음)

○ 명칭: 동춘2구역 도시개발구역

2. 도시개발구역의 위치 및 면적 (변경 없음)

○ 위치: 인천광역시 연수구 동춘동 210 (봉재산로 8) 일원

○ 면적 : 228,944.7㎡

3. 도시개발구역의 지정목적 (변경 없음)

불량·노후주택의 정비, 계획적이고 체계적인 도시개발을 통한 공공시설의 확보로 쾌적한 도시환경조성 및 공공복리의 증진과 낙후지역의 균형발전 도모

4. 시행자와 그 주된 사무소의 소재지 (변경 없음)

- 성명: 동춘2구역 도시개발사업조합 조합장 김진학
- 주소: 인천광역시 연수구 새말로 141(연수3동 577-5, 인천수협본점 6층)

5. 도시개발사업의 시행기간 및 시행방법 (변경)

- 시행기간 (변경)
 - 지정: 2009년 4월 6일 ~ 2020년 06월 30일
 - 변경: 2009년 4월 6일 ~ 2020년 12월 31일
- 시행방법: 환지방식 (변경 없음)

6. 토지이용계획 및 기반시설계획 (변경 없음)

구 분			면적(m²)	구성비 (%)
총 계			228,944.7	100.0
주거 용지	소 계		153,762.1	67.2
	단독주택		21,218.2	9.3
	공동 주택	계	128,390.2	56.1
		1BL	90,480.3	39.5
		2BL	6,436.5	2.8
		3BL	18,325.8	8.0
		4BL	13,147.6	5.7
	근린생활시설		4,153.7	1.8

구 분		면적(m ²)	구성비 (%)
기반 시설 용지	소 계	60,294.7	26.3
	주차장	1,762.5	0.8
	도 로	22,364.6	9.7
	공 원	25,012.2	10.9
	근린공원	21,354.8	9.3
	어린이공원	3,181.7	1.4
	소공원	475.7	0.2
	녹 지	10,227.7	4.5
	저류시설	927.7	0.4
기타 용지	소 계	14,887.9	6.5
	종교시설	11,585.9	5.1
	공공용시설	2,876.0	1.2
	업무시설	426.0	0.2

7. 국토교통부령으로 정하는 토지명세(도시개발구역을 지정할 때 제7호의2에 따라 토지 세목을 고시한 경우는 제외한다) (변경 없음)

○ 게재 생략

8. 도시개발구역 밖의 기반시설계획에 관한 사항 (변경없음)

○ 게재 생략

9. 실시계획의 인가신청기간 (변경 없음)

○ 도시개발구역지정 고시일로부터 1년 이내(6개월 연장 가능)

10. 관계 도서의 열람방법

- 열람기간: 고시일로부터 14일간
- 열람장소: 인천광역시청(도시개발계획과, ☎ 032-440-4655)
연수구청(도시계획과, ☎ 032-749-8662)
- 열람내용: 개발계획 수립(변경)
- 관계도서: 열람 장소에 마련하여 갖추어 놓음

11. 도시관리계획에 관한 사항 (변경 없음)

- 게재 생략

II. 실시계획(변경) 인가에 관한 사항

1. 사업의 명칭 (변경 없음)

- 명칭: 동춘2구역 도시개발사업

2. 사업의 목적 (변경 없음)

불량·노후주택의 정비, 계획적이고 체계적인 도시개발을 통한 공공 시설의 확보로 쾌적한 도시환경조성 및 공공복리의 증진과 낙후지역의 균형발전 도모

3. 도시개발구역의 위치 및 면적 (변경 없음)

- 위치 : 인천광역시 연수구 봉재산로 8(동춘동 210) 일원
- 면적 : 228,944.7㎡

4. 시행자 (변경 없음)

- 성명: 동춘2구역 도시개발사업조합 조합장 김진학
- 주소: 인천광역시 연수구 새말로 141(연수3동 577-5, 인천수협본점 6층)

5. 시행기간 (변경)

- 기정: 2009년 4월 6일 ~ 2020년 06월 30일
- 변경: 2009년 4월 6일 ~ 2020년 12월 31일

6. 시행방식 (변경없음)

- 환지방식

7. 도시관리계획(지구단위계획 포함)의 결정내용 (변경)

- 게재 생략

8. 인가된 실시계획에 관한 도서의 공람기간 및 공람장소

- 공람기간: 고시일로부터 14일간
- 공람장소: 인천광역시청(도시개발계획과, ☎ 032-440-4655)
연수구청(도시계획과, ☎ 032-749-8662)
- 공람내용: 실시계획(변경) 인가
- 관계도서: 공람 장소에 마련하여 갖추어 놓음

**9. 법 19조에 따라 실시계획의 고시로 의제되는 인·허가 등의
고시 또는 공고사항 (변경없음)**

- 게재 생략

10. 공공시설의 귀속 등에 관한 사항(변경없음)

○ 게재 생략

11. 지형도면: 게재 생략(변경없음)

인천광역시고시 제2020-239호

도로구역(광역시도 58호선) 결정, 도시계획시설(도로: 광로3류24호선)사업 실시계획 인가 및 지형도면 고시

광역시도 58호선 및 도시계획시설【도로: 광로3류24호선, 사업명: 금곡동~대곡동간 도로개설공사】사업에 대하여 「도로법」 제25조, 같은 법 시행령 제24조 및 시행규칙 제6조에 따라 도로구역의 결정 및 고시, 「국토의 계획 및 이용에 관한 법률」 제30조, 제88조 및 같은 법 시행령 제97조에 따라 실시계획 인가하고, 같은 법 제91조 및 같은 법 시행령 제100조에 따라 실시계획의 고시, 「토지이용규제 기본법」 제8조 및 같은 법 시행령 제7조에 따라 지형도면을 고시합니다.

관계도서는 인천광역시청(도로과, ☎032-440-3792), 종합건설본부(토목부, ☎032-440-5214),에 갖추어 놓았습니다.

2020. 6. 29.

인천광역시장

1. 도로구역 결정 내용

①구분	②종 류	③노선번호	④노선명	⑤위 치	⑥면적 (㎡)	⑦기점	⑧종점	⑨주요 통과지	⑩총연장 (km)
결정	광역시도	58호선	-	인천시 서구 금곡, 마전, 대곡동 일원	177,016	대곡동 700-2	금곡동 312-6	-	3.22

2. 도로구역 결정 사유 : 도로개설공사

- 인천광역시 서북부권역의 도시기반시설 확충으로 각종 개발사업 활성화 및 교통수요를 대비하고 동서축 도로망 확충으로 지역 균형 발전 도모 및 장기미집행 도시계획시설(도로)사업 시행에 따라 지역 주민 숙원사업을 해결하고자 하는 사업

3. 도시관리계획(도로) 결정(변경) 조서

○ 도시계획시설(도로) 결정(변경) 조서

구분	규 모				기능	연장(m)	기 점	종 점	사용 형태	주 요 경과지	최 초 결정일	비 고
	등급	류별	번호	폭원(m)								
기정	광로	3	24	40	주간선 도로	5,590	서구 대곡동 (김포시계)	서구 금곡동 (김포시계)	일반 도로	-	인천광역시 고시1998-118호 (1998.6.12)	
변경	광로	3	24	40 (40 ~ 43)	주간선 도로	5,590 (3,220)	서구 대곡동 (김포시계) (대곡동700-2)	서구 금곡동 (김포시계) (금곡동 312-6)	일반 도로	-		일부구간 폭원변경

※ ()는 금회 시행되는 공사구간의 폭원 및 연장임

○ 도로 결정(변경) 사유서

구분	변경전 도로명	변경후 도로명	변경내용	변경사유
변경	광로 3-24호선	광로 3-24호선	<ul style="list-style-type: none"> B= 40m ⇒ 40~43m L= 5,590m(3,220) 	<ul style="list-style-type: none"> 일부구간 폭원 변경. -도로(광역시도58호선)신설에 따른 변경.

4. 사업내용

- 사업명: 금곡동~대곡동간 도로개설공사
- 사업위치: 인천광역시 서구 대곡동 700-2~ 금곡동 312-6번지 일원
- 사업규모: L=3,220m, B=26.5m ~ 43m(왕복 4차로)
- 사업기간: 도로구역결정일로부터(실시계획인가일) ~ 2023.12.31.

5. 사업시행자의 성명 및 주소

- 성명: 인천광역시장(종합건설본부장)
- 주소: 인천광역시 남동구 정각로 29(미추홀구 한나루로 607)

6. 수용 또는 사용할 토지 또는 건물의 소재지·지반지목 및 면적, 소유권 및 소유권외의 권리의 명세 및 그 소유자·권리자의 성명·주소 붙임과 같음

7. 관계 도서의 열람방법

- 열람기간: 고시일로부터 14일간
- 열람 장소: 인천광역시청(도로과, ☎032-440-3792), 종합건설본부(토목부, ☎032-440-5214)

8. 지형도면: 게재 생략

- 토지이용규제정보서비스(<http://luris.molit.go.kr>)에서 열람 가능

용 지 조 서

일련 번호	소재지	지 번	지목	지 적 (㎡)	편입면 적 (㎡)	소 유 자		관 계 인			비고
						성 명	주 소	성 명	주 소	권리관계	
1	금곡동	737	도	77,245	1,099	공	인천광역시				
2	금곡동	323-36	답	249	80	양**	연수구 **동 ***-* **아파트 ***동 ****호				
3	금곡동	무지번	가	223	223		복구토지				
4	금곡동	325	답	2,179	167	한**	인천 계양구 **동 ***-* 초정마을 **아파트 ***동 ***호				
5	금곡동	327-1	전	4,965	17	신**	인천시 서구 **동 ***	검단농업 협동조합	인천광역시 서구 검단로 497 (마전동)	근저당권, 지상권	
6	금곡동	326-2	전	415	275	민**	인천 연수구 **동 ****-* **아파트 ****-***	전곡농업 협동조합	경기 연천군 전곡읍 전곡리 276	근저당권, 지상권	
7	금곡동	326-4	전	600	600	민**	인천 연수구 **동 ****-* **아파트 ****-***	전곡농업 협동조합	경기 연천군 전곡읍 전곡리 276	근저당권, 지상권	
8	금곡동	326-3	전	799	799	신**	인천시 서구 ***로 ***번길 ***-*, *동 ***호(**동,**아파트)				
						이**	인천광역시 서구 **동 ***-*, ***호	검단농업 협동조합	인천광역시 서구 마전동 933-7	근저당권, 지상권	
9	금곡동	326-1	전	1,409	553	신**	인천시 서구 **로 ***번길 ***-*, *동 ***호(**동,**아파트)				
						이**	인천광역시 서구 **동 ***-*, ***호	검단농업 협동조합	인천광역시 서구 마전동 933-7	근저당권, 지상권	
10	금곡동	300-3	전	99	99	신**	인천 서구 **동 ***				
11	금곡동	300-8	전	390	390	한**	충남 아산시 음봉면 ***로 **, *** 동 ****호	농협은행 주식회사	서울특별시 중구 통일로 120 (충정로1가)(명동지점)	근저당권, 지상권	
12	금곡동	300-2	전	760	393	이**	경기도 부천시 소사구 **로**번길 **, ***동 ****호(**동,**아파트)				
						김**	부천시 원미구 ***로 **, ***동 ****호(**,****)				

용 지 조 서

일련 번호	소재지	지 번	지목	지 적 (㎡)	편입면 적 (㎡)	소 유 자		관 계 인			비고
						성 명	주 소	성 명	주 소	권리관계	
						문**	경기도 부천시 원미구 ***로 ***, ***동 ***호(**,****)				
13	금곡동	300-7	전	1,456	1,456	조**	서울시 구로구 ***-***				
14	금곡동	300-6	전	11	11	조**	서울시 구로구 ***-***				
15	금곡동	300-9	대	10	10	조**	서울시 구로구 ***-***				
16	금곡동	300-4	대	476	111	조**	서울시 구로구 ***-***				
17	금곡동	300-1	전	392	126	조**	서울시 구로구 ***-***				
18	금곡동	296-1	전	1,181	1,181	신**	금곡동 ****-				
19	금곡동	296	전	360	71	신**	금곡동 ****-				
20	금곡동	297-7	전	630	630	신**	인천시 서구 ***로 ****번길 *(***)	검단농업 협동조합	인천 서구 마전동 697-50	근저당권, 지상권	
21	금곡동	297-6	전	2,165	194	신**	인천시 서구 ***로 ****번길 *(***)	검단농업 협동조합	인천 서구 마전동 697-50	근저당권, 지상권	
22	금곡동	289	천	69	69	신**	**동 ***				
23	금곡동	284	전	2,985	54	신**	**동 ***				
						신**	인천광역시 서구 **로 ***, ***동 ****호 (***,**아파트)	검단농업 협동조합	인천 서구 마전동 697-1	근저당권, 지상권	
24	금곡동	284-1	전	23	23	신**	**동 ***				
						신**	인천광역시 서구 **로 ***, ***동 ****호 (***,**아파트)	검단농업 협동조합	인천 서구 마전동 697-1	근저당권, 지상권	

용 지 조 서

일련 번호	소재지	지 번	지목	지 적 (㎡)	편입면 적 (㎡)	소 유 자		관 계 인			비고
						성 명	주 소	성 명	주 소	권리관계	
25	금곡동	288-11	대	560	560	김**	인천시 서구 **로 **번길 *, ***동 ****호(***, ****아파트)	중소기업 은행	서울특별시 중구 을지로 79 (을 지로2가)(검단지점)	근저당권	
26	금곡동	288-14	도	42	42	김**	인천시 부평구 **동 *** **아파트 ***동 ****호	중소기업 은행	서울 중구 을지로2가 50 (주안공 단지점)	근저당권	
27	금곡동	288-15	도	78	78	김**	경기도 고양시 덕양구 **동 *** ** 마을 ****-****				
28	금곡동	288-12	대	609	609	김**	경기도 고양시 덕양구 **동 *** ** 마을 ****-****				
29	금곡동	288-2	대	195	7	김**	고양시 덕양구 **동 *** **마을 ****-****				
30	금곡동	287	답	606	24	박**	**동 ****-*				
						이**	**동 ****-*				
						박**	**동 ****-*				
						박**	**동 ****-*				
						박**	**동 ****-*				
31	금곡동	287-2	답	1,467	1,467	박**	**리 ****-*				
						이**	**동 ****-*				
						박**	금곡동 ****-*				
						박**	금곡동 ****-*				
						박**	금곡동 ****-*				
32	금곡동	286-4	답	154	2	박**	금곡동 ****-*				

용 지 조 서

일련 번호	소재지	지 번	지목	지 적 (㎡)	편입면 적 (㎡)	소 유 자		관 계 인			비고
						성 명	주 소	성 명	주 소	권리관계	
						이**	김포군 검단면 **리 ****-				
						박**	김포군 검단면 **리 ****-				
						박**	김포군 검단면 **리 ****-				
						박**	김포군 검단면 **리 ****-				
33	금곡동	286-27	답	266	266	박**	금곡리 ****-				
						이**	김포군 검단면 **리 ****-				
						박**	김포군 검단면 **리 ****-				
						박**	김포군 검단면 **리 ****-				
						박**	김포군 검단면 **리 ****-				
34	금곡동	286-3	장	414	1	김**	금곡동 ***				
35	금곡동	286-26	장	696	696	김**	금곡동 ***				
36	금곡동	285-6	대	886	886	김**	금곡동 ***				
37	금곡동	282-7	전	68	68	신**	인천 서구 **동 ****-				
38	금곡동	720	도	982	211	국	국토교통부				
39	금곡동	242-43	답	207	207	경**	경기도 고양시 덕양구 **동 **** **마을 ****동 ***호	남인천농업 협동조합	인천광역시 연수구 옥련동 334-1 (동막지점)	근저당권, 지상권	
40	금곡동	242-16	도	204	73	공	인천광역시				

용 지 조 서

일련 번호	소재지	지 번	지목	지 적 (㎡)	편입면 적 (㎡)	소 유 자		관 계 인			비고
						성 명	주 소	성 명	주 소	권리관계	
41	금곡동	242-2	도	2,275	858	공	인천광역시				
42	금곡동	242-47	답	119	84	경**	경기도 고양시 덕양구 **동 **** **마을 ****동 ***호	남인천농 업협동조 합	인천광역시 연수구 옥련동 334-1 (동막지점)	근저당권, 지상권	
43	금곡동	242-12	답	820	820	정**	남동구 **동 ***-* **아파트 ***동 ***호				
44	금곡동	242-52	도	8	8	주식회 사진웅 앰피아	세종특별자치시 연동면 원합강1길 44	세종특별 자치시청		근저당권	
45	금곡동	242-53	도	60	60	주식회 사 진 웅앰피 아	세종특별자치시 연동면 원합강1길 44	세종특별 자치시청		근저당권	
46	금곡동	242-54	대	142	142	주식회 사진웅 앰피아	세종특별자치시 연동면 원합강1길 44	세종특별 자치시청		근저당권	
47	금곡동	242-30	대	361	361	이**	경기도 김포시 **로 **, ***동 ****호(**동, **마을)	중소기업 은행	서울특별시 중구 을지로2가 50 (검단지점)	근저당권	
								한국타이 어주식회 사	서울특별시 강남구 테헤란로 133(역삼동)	근저당권	
48	금곡동	242-50	대	56	56	주식회 사진웅 앰피아	세종특별자치시 연동면 원합강1길 44	세종특별 자치시청		근저당권	
49	금곡동	242-35	대	313	313	이**	경기도 김포시 **로 **, ***동 ****호(**동, **마을)	중소기업 은행	서울특별시 중구 을지로2가 50 (검단지점)	근저당권	
								한국타이어 주식회사	서울특별시 강남구 테헤란로 133(역삼동)	근저당권	

용 지 조 서

일련 번호	소재지	지 번	지목	지 적 (㎡)	편입면 적 (㎡)	소 유 자		관 계 인			비고
						성 명	주 소	성 명	주 소	권리관계	
50	금곡동	242-46	전	1,000	1,000	이**	인천시 서구 **로 ***, **동 ****호(**동, **아파트)	검단농업협동조합	인천광역시 서구 검단로 497(마전동)(불로지점)	근저당권, 지상권	
51	금곡동	242-45	답	639	639	오**	인천 남동구 **동 ***-** *****주택 *-***				
52	금곡동	242-6	전	1,110	1	오**	인천 남동구 **동 ***-** *****주택 *-***				
53	금곡동	242-44	대	1,094	1,094	이**	인천 서구 **동 ***-** 신명****-***				
54	금곡동	242-5	대	89	5	이**	인천 서구 **동 ***-** 신명****-***				
55	금곡동	244-9	답	88	88	김**	서울시 구로구 ***동 *** 신도림4차 ***** -*****				
56	금곡동	244-3	답	1,750	11	김**	서울특별시 구로구 ***동 *** 신도림4차 ***** -*****	주식회사 한국외환 은행	서울특별시 중구 을지로2가 181(논현동지점)	근저당권, 지상권	
57	금곡동	242-38	답	176	176	박**	인천시 서구 **대로 ***** (**동)	정**	인천광역시 부평구 **로 ***, **동 ***호(**동, **아파트)	근저당권	
58	금곡동	244-2	답	1,186	18	노**	인천 서구 **동 ***				
59	금곡동	244-8	답	890	890	노**	인천 서구 **동 ***				
60	금곡동	244-1	답	3,594	66	김**	인천시 북구 **동 ***-**				
61	금곡동	244-7	답	1,378	1,378	김**	인천시 북구 **동 ***-**				
62	금곡동	276	대	660	8	김**	인천시 서구 **로 **번길 *, **동 ***호(**동, *****아파트)	중소기업 은행	서울특별시 중구 을지로2가 50(검단지점)	근저당권	
63	금곡동	244-6	답	60	19	김**	인천시 북구 **동 ***-**				
64	금곡동	276-6	답	665	665	박**	**리 ***-*				

용 지 조 서

일련 번호	소재지	지 번	지목	지 적 (㎡)	편입면 적 (㎡)	소 유 자		관 계 인			비고
						성 명	주 소	성 명	주 소	권리관계	
65	금곡동	276-4	답	129	74	박**	**리 ***-				
66	금곡동	276-3	도	111	44	박**	**리 ***-				
						김**	인천시 서구 **로 **번길 *, ***동 ***호(**동, *****아파트)	중소기업 은행	서울특별시 중구 을지로2가 50 (검단지점)	근저당권	
67	금곡동	276-7	답	4	1	박**	인천광역시 서구 ***로 *****(**동)	검단농업 협동조합	인천광역시 서구 마전동 933-7	근저당권, 지상권	
68	금곡동	275-6	답	4	4	최**	인천시 서구 **동 *** **아파트 * 동 ***호				
69	금곡동	275-14	답	110	110	최**	인천시 서구 **동 *** **아파트 * 동 ***호				
70	금곡동	276-8	목	12	7	박**	인천시 서구 ***로 *****(**동)	검단농업 협동조합	인천광역시 서구 마전동 933-7	근저당권, 지상권	
71	금곡동	275-13	도	143	143	김**	인천시 서구 **로 **번길 *, ***동 ***호(**동, *****아파트)	중소기업 은행	서울특별시 중구 을지로2가 50 (검단지점)	근저당권	
						최**	인천광역시 서구 **로 **번길 *, ***동 ***호(**동, *****아파트)				
72	금곡동	275-5	도	41	41	김**	인천시 서구 **로 **번길 *, ***동 ***호(**동, *****아파트)	중소기업 은행	서울특별시 중구 을지로2가 50 (검단지점)	근저당권	
						최**	인천광역시 서구 **로 **번길 *, ***동 ***호(**동, *****아파트)				
73	금곡동	275-4	대	219	171	최**	인천 서구 **동 *** **아파트 *동 ***호				
74	금곡동	275-12	대	390	390	최**	인천 서구 **동 *** **아파트 *동 ***호				
75	금곡동	275-3	대	292	1	최**	인천시 서구 **동 *** **아파트 * 동 ***호				
76	금곡동	312-6	도	12,066	1,346	공	인천광역시				

용 지 조 서

일련 번호	소재지	지 번	지목	지 적 (㎡)	편입면 적 (㎡)	소 유 자		관 계 인			비고
						성 명	주 소	성 명	주 소	권리관계	
77	금곡동	312-1	답	306	6	신**	**동 ***				
78	금곡동	312-29	도	60	60	공	인천광역시				
79	금곡동	312-10	답	4,652	702	이**	인천시 서구 **로 **번안길 **, ***동 ****호(**동,*6차)	검단신용 협동조합	인천광역시 서구 완정로 158 (마 전동)	근저당권	
80	금곡동	325-2	답	391	391	한**	인천 계양구 **동 ***-* **아파트 ***동 ***호				
81	금곡동	312-18	답	398	398	이**	인천시 서구 **로 **번안길 **, ***동 ****호(**동,*6차)	검단신용 협동조합	인천광역시 서구 완정로 158 (마 전동)	근저당권	
82	금곡동	302-1	답	167	167	최**	인천시 부평구 **로 ***번길 **, ***동 ***호(**동,**아파트)				
83	금곡동	302	답	3,840	276	최**	부평구 **동 *** **아파트 ***동 ***호	서인천농업 협동조합	인천광역시 서구 가정동 482-4 (검암지점)	근저당권, 지상권	
84	금곡동	301-1	답	641	641	김**	서울 성북구 **동 ***-*	대한생명보 험주식회사	서울 영등포구 여의도동 60	근저당권	
85	금곡동	301	답	2,043	134	김**	서울 성북구 **동 ***-*	주식회사 하나은행	서울특별시 중구 을지로 66(을지 로2가)	근저당권, 지상권	
86	금곡동	295	답	3,330	146	김**	서울 성북구 **동 ***-*	주식회사 하나은행	서울특별시 중구 을지로 66(을지 로2가)	근저당권	
87	금곡동	295-1	답	667	667	김**	서울 성북구 **동 ***-*	대한생명보 험주식회사	서울 영등포구 여의도동 60	근저당권	
								주식회사 미래상호 저축은행	제주시 이도이동 315 (강남지점)	근저당권	
88	금곡동	292-1	답	1,873	1,873	신**	**리 ***-*				
89	금곡동	292	답	2,828	113	신**	인천광역시 서구 **대로****번길 * (**동)	검단농업 협동조합	인천 공역시서구검단로497(마전동)	근저당권	
90	금곡동	286-9	답	902	3	신**	**동 ***				
						신**	**동 ***				

용 지 조 서

일련 번호	소재지	지 번	지목	지 적 (㎡)	편입면 적 (㎡)	소 유 자		관 계 인			비고
						성 명	주 소	성 명	주 소	권리관계	
91	금곡동	286-28	답	632	632	신**	**동 ***				
						신**	**동 ***				
92	금곡동	291-1	답	334	334	신**	인천시 서구 **로 ***, **동 **** 호(**동, **아파트)	검단농업 협동조합	인천광역시 서구 검단로 497 (마 전동)	근저당권, 지상권	
						신**	**동 ***				
93	금곡동	290-1	답	716	716	신**	**동 ***	검단농업 협동조합	인천 서구 마전동 697-50	근저당권, 지상권	
94	금곡동	290	답	1,380	1	신**	**동 ***	검단농업 협동조합	인천 서구 마전동 697-50	근저당권, 지상권	
95	금곡동	288-13	대	434	434	박**	경기도 광명시 **동 *** **아파트 ***-****	중소기업 은행	서울특별시 중구 을지로2가 50 (도당중앙지점)	근저당권, 지상권	
96	금곡동	288-3	대	172	20	박**	경기도 광명시 **동 *** **아파트 ***-****	중소기업 은행	서울특별시 중구 을지로2가 50 (도당중앙지점)	근저당권	
97	금곡동	288-5	도	49	49	박**	경기도 광명시 **동 *** **아파트 ***-****	중소기업 은행	서울특별시 중구 을지로2가 50 (도당중앙지점)	근저당권	
98	금곡동	288-4	답	1,488	10	황**	중구 **7가 *-** **맨손 *동 ***호				
99	금곡동	288-16	답	127	127	이**	**동 ***-**	곽**	서산시 **동 ***한라***아파트 ***-****	근저당권	
						장**	서울 송파구 **동 ***-****				
100	금곡동	288-17	답	175	16	이**	인천 서구 **동 ***-**	곽**	서산시 **동 ***한라***아파트 ***-****	근저당권	
						장**	서울 송파구 **동 ***-****				
101	금곡동	288-7	대	804	804	이**	**동 ***-**	곽**	서산시 **동 ***한라***아파트 ***-****	근저당권	
						장**	서울 송파구 **동 ***-****				

용 지 조 서

일련 번호	소재지	지 번	지목	지 적 (㎡)	편입면 적 (㎡)	소 유 자		관 계 인			비고
						성 명	주 소	성 명	주 소	권리관계	
102	금곡동	288-10	대	221	221	이**	인천시 부평구 **로 **번길 **, ** 동 **호(**동,**아파트)	청천새마 을금고	인천광역시 부평구 세월천로 29 (청천동)	근저당권	
103	금곡동	288	대	494	103	이**	인천시 부평구 **로 **번길 **, ** 동 **호(**동,**아파트)	청천새마 을금고	인천광역시 부평구 세월천로 29 (청천동)	근저당권	
104	금곡동	287-1	답	539	174	박**	**동 ***-				
						이**	**동 ***-				
						박**	**동 ***-				
						박**	**동 ***-				
						박**	**동 ***-				
105	금곡동	286-22	답	178	22	박**	서울 광진구 **동 **-* **주택 ** 동 **호	김포군축 산업협동 조합	김포군 김포읍 북변리 240-1(김 단지소)	근저당권	
								부천시구 축산업협 동조합	경기도 부천시 소사구 경인로 150(송내동)(중동지점)	근저당권	
106	금곡동	286-21	답	491	133	김**	**동 ***				
107	금곡동	286-29	답	372	372	김**	**동 ***				
108	금곡동	286-14	도	25	25	김**	**동 ***				
109	금곡동	285-4	도	155	155	김**	**동 ***				
110	금곡동	285-7	답	392	392	김**	**동 ***				
111	금곡동	285-5	답	473	195	김**	**동 ***				

용 지 조 서

일련 번호	소재지	지 번	지목	지 적 (㎡)	편입면 적 (㎡)	소 유 자		관 계 인			비고
						성 명	주 소	성 명	주 소	권리관계	
112	금곡동	285-1	도	136	55	국	국토교통부				
113	금곡동	242-13	도	3,593	1,072	공	인천광역시				
114	금곡동	242-27	대	861	3	김**	인천광역시 서구 **로 ***, **동 ***호(**동,검단이편한세상아파트)	주식회사 우리은행	서울특별시 중구 회현동1가 203 (계양지점)	근저당권	
115	금곡동	242-55	답	507	443	김**	인천 서구 **동 ***-**				
116	금곡동	242-41	답	179	125	김**	인천 서구 **동 ***-**				
117	금곡동	242-28	대	278	43	송**	서구 **동 ***-**				
118	금곡동	242-49	대	32	32	송**	서구 **동 ***-**				
119	금곡동	242-48	대	214	214	송**	서구 **동 ***-**				
120	금곡동	242-14	대	736	151	송**	서구 **동 ***-**				
121	금곡동	242-1	전	526	314	박**	인천시 서구 ***로 ***** (**동)	산곡2,4동 새마을금 고	인천광역시 부평구 산곡동 100-36	근저당권, 지상권	
								김**	충청남도 연기군 조치원읍 **길 **	근저당권	
122	금곡동	242-62	구	314	19	국	기획재정부				
123	금곡동	242-42	전	546	546	박**	인천시 서구 ***로 ***** (**동)	산곡2,4동 새마을금 고	인천광역시 부평구 산곡동 100-36	근저당권, 지상권	
								김**	충청남도 연기군 조치원읍 **길 **	근저당권	

용 지 조 서

일련 번호	소재지	지 번	지목	지 적 (㎡)	편입면 적 (㎡)	소 유 자		관 계 인			비고
						성 명	주 소	성 명	주 소	권리관계	
124	금곡동	242-37	도	74	74	박**	인천시 서구 ***로 ***** (**동)	정**	인천광역시 부평구 부흥로 ***, **동 ***호(**동,**아파트)	근저당권	
125	금곡동	242-61	도	921	430	국	기획재정부				
126	금곡동	산157	임	11,647	1,061	박**	인천 서구 봉수대로 *****번길 **(**동)				
127	금곡동	산157-4	임	23	23	박**	인천 서구 봉수대로 *****번길 **(**동)				
128	금곡동	243-3	전	84	84	이**	인천시 남동구 석산로 ***번길 **(**동)	농협은행 주식회사	서울특별시 중구 통일로 120 (충 정로1가)(가락시장지점)	근저당권	
								이**	경기도 부천시 원미구 **로 ***, ***동 ****호(**동,***)	근저당권	
129	금곡동	243	전	128	128	이**	인천시 남동구 석산로 ***번길 **(**동)	농협은행 주식회사	서울특별시 중구 통일로 120 (충 정로1가)(가락시장지점)	근저당권	
								이**	경기도 부천시 원미구 도약로 ***, ***동 ****호(**동,부천***)	근저당권	
130	금곡동	698	도	2,261	1,046	국	국토교통부				
131	금곡동	243-1	장	1,234	111	정**	서울시 양천구 목동서로 ***, ** 동 ***호(**동, ****아파트)				
132	금곡동	243-2	임	278	278	정**	서울 양천구 신정동 *** **아파트 ***-***				
133	금곡동	243-5	도	133	4	정**	서울특별시 양천구 목동서로 ***, ***동 ***호 (**동, ****아파트)				
134	금곡동	247-3	전	745	745	김**	금곡동 ****-				
135	금곡동	247-1	전	2,624	803	김**	금곡동 ****-				
136	금곡동	265-13	전	122	101	김**	인천시 서구 완정로 **번길 *, ** 동 ****호(**동, **아파트)	검단농업 협동조합	인천광역시 서구 검단로 497 (마 전동)	근저당권	

용 지 조 서

일련 번호	소재지	지 번	지목	지 적 (㎡)	편입면 적 (㎡)	소 유 자		관 계 인			비고
						성 명	주 소	성 명	주 소	권리관계	
137	금곡동	265-9	답	307	307	김**	인천시 서구 완정로 **번길 *, *** 동 ****호(**동, **아파트)	검단농업 협동조합	인천광역시 서구 검단로 497 (마 전동)(완정지점)	근저당권, 지상권	
138	금곡동	265-12	전	252	60	김**	인천시 서구 완정로 **번길 *, *** 동 ****호(**동, **아파트)	검단농업 협동조합	인천광역시 서구 검단로 497 (마 전동)	근저당권	
139	금곡동	265-8	전	552	552	김**	인천시 서구 완정로 **번길 *, *** 동 ****호(**동, **아파트)	검단농업 협동조합	인천광역시 서구 검단로 497 (마 전동)(완정지점)	근저당권, 지상권	
140	금곡동	265-7	전	516	516	김**	인천시 서구 완정로 **번길 *, *** 동 ****호(**동, **아파트)	검단농업 협동조합	인천광역시 서구 검단로 497 (마 전동)(완정지점)	근저당권, 지상권	
141	금곡동	265-6	전	1,708	1,708	김**	인천시 서구 완정로 **번길 *, *** 동 ****호(**동, **아파트)	검단농업 협동조합	인천광역시 서구 검단로 497 (마 전동)(완정지점)	근저당권	
142	금곡동	265-10	전	307	15	김**	인천시 서구 완정로 **번길 *, *** 동 ****호(**동, **아파트)	검단농업 협동조합	인천광역시 서구 검단로 497 (마 전동)	근저당권	
143	금곡동	265-1	장	736	11	김**	인천시 서구 완정로 **번길 *, *** 동 ****호(**동, **아파트)	검단농업 협동조합	인천광역시 서구 검단로 497 (마 전동)	근저당권	
144	금곡동	264	장	625	104	김**	인천시 서구 완정로 **번길 *, *** 동 ****호(**동, **아파트)	검단농업 협동조합	인천광역시 서구 검단로 497 (마 전동)	근저당권	
145	금곡동	264-2	전	1,281	1,281	김**	인천시 서구 완정로 **번길 *, *** 동 ****호(**동, **아파트)	검단농업 협동조합	인천광역시 서구 검단로 497 (마 전동)	근저당권	
146	금곡동	263-2	답	1,530	1,530	황**	인천시 서구 가현로 ***, ***동 ****호(**동, **아파트)				
						김**	인천광역시 서구 **로 ***, ***동 ***호(**동, **아파트)				
						김**	인천광역시 서구 봉화로**번길 ** (**동)				
						심**	인천광역시 서구 원당대로***번길 **(**동)				
147	금곡동	263	답	766	286	구**	인천광역시 서구 봉수대로 ****번길 **, ***동 ***호(**동, ***아파트)	검단농업 협동조합	인천광역시 서구 검단로 497 (마 전동)	근저당권	
148	금곡동	262	전	370	347	구**	인천광역시 서구 봉수대로 ****번길 **, ***동 ***호(**동, ***아파트)	검단농업 협동조합	인천광역시 서구 검단로 497 (마 전동)	근저당권	

용 지 조 서

일련 번호	소재지	지 번	지목	지 적 (㎡)	편입면 적 (㎡)	소 유 자		관 계 인			비고
						성 명	주 소	성 명	주 소	권리관계	
149	금곡동	산138-1	임	32,331	66	국	산림청				
150	금곡동	262-1	전	1,157	1,157	이**	경기도 광명시 디지털로 **, ***동 ****호(**동, ****아파트)	북서울농 업협동조 합	서울특별시 도봉구 쌍문동 619	지상권	
						서**	서울특별시 노원구 **로**길 **(** 동)	북서울농 업협동조 합	서울특별시 도봉구 쌍문동 619 (수락지점)	근저당권	
151	금곡동	261	전	595	548	이**	금곡동 ***				
152	금곡동	261-1	전	2,258	2,258	이**	금곡동 ***				
153	금곡동	260	전	185	70	이**	금곡동 ***				
154	금곡동	259-1	답	629	72	김**	금곡동 ***				
155	금곡동	702	도	367	258	국	국토교통부				
156	금곡동	259	목	284	251	김**	금곡동 ***				
157	금곡동	259-2	목	211	211	김**	금곡동 ***				
158	금곡동	258	답	3,006	442	김**	금곡동 ***				
159	금곡동	258-2	답	1,305	1,305	김**	금곡동 ***				
160	금곡동	701	구	1,693	842	국	농림축산식품부				
161	금곡동	256-10	전	693	693	이**	서울 강남구 도곡동 ***				
						심**	서울 강남구 도곡동 ***				
						심**	인천 동구 송림동 ***				

용 지 조 서

일련 번호	소재지	지 번	지목	지 적 (㎡)	편입면 적 (㎡)	소 유 자		관 계 인			비고
						성 명	주 소	성 명	주 소	권리관계	
162	금곡동	256	전	477	179	이**	서울 강남구 도곡동 ***				
						심**	서울 강남구 도곡동 ***				
						심**	인천 동구 송림동 ***				
163	금곡동	256-11	전	342	342	이**	서울 강남구 도곡동 ***				
						심**	서울 강남구 도곡동 ***				
						심**	인천 동구 송림동 ***				
164	금곡동	256-1	전	319	102	이**	서울 강남구 도곡동 ***				
						심**	서울 강남구 도곡동 ***				
						심**	인천 동구 송림동 ***				
165	금곡동	255-1	임	396	9	대한예 수교장 로회검 단중앙 교회	인천광역시 서구 완정로10번길 30 (마전동)				
166	금곡동	256-5	도	84	84	대한예 수교장 로회 검단중 앙교회	인천시 서구 완정로 10번길 30(마 전동)				
						이**	인천광역시 서구 완정로**번길 **,***동 ****호(**동,**아파트)				
167	금곡동	256-14	도	201	201	대한예 수교장	인천시 서구 완정로 10번길 30(마 전동)				

용 지 조 서

일련 번호	소재지	지 번	지목	지 적 (㎡)	편입면 적 (㎡)	소 유 자		관 계 인			비고
						성 명	주 소	성 명	주 소	권리관계	
						로회 검단중 양교회					
168	금곡동	산147-8	임	4,406	35	대한예 수교장 로회 검단중 양교회	인천시 서구 완정로 10번길 30(마 전동)				미등 기
169	금곡동	256-17	도	10	10	송**	경기도 의왕시 포일세거리로 **, ***동 ****호(**동,***마을)	안양원에 농업협동 조합	경기도 안양시 동안구 흥안대로 313(평촌동)(관악지점)	근저당권	
								권**	울산광역시 남구 문수로***번길 **,***동****호(**동,**)	근저당권	
						김**	충청북도 진천군 덕산면 연미로 **, ***동 ***호(천년나무*단지)				
						이**	경기도 의왕시 포일세거리로 **,***동 ****호(**동,***마을)	조**	경상남도 창원시 마산합포구 월 영남*길 **(**동)	근저당권	
								의왕시	(징수과-7458)	압류	
								동안양세 무서장	(체납징세과-티2207)	압류	
170	금곡동	256-9	도	57	57	송**	경기도 의왕시 포일세거리로 **, ***동 ****호(**동,*****마을)	안양원에 농업협동 조합	경기도 안양시 동안구 흥안대로 313(평촌동)(관악지점)	근저당권	
								권**	울산광역시 남구 문수로***번길 **, ***동 ****호(**동,****파크)	근저당권	
						김**	충청북도 진천군 덕산면 연미로 **, ***동 ***호(천년나무*단지)				
						이**	경기도 의왕시 포일세거리로 **,***동 ****호(**동,*****마을)	조**	경상남도 창원시 마산합포구 월 영남*길 **(**동)	근저당권	

용 지 조 서

일련 번호	소재지	지 번	지목	지 적 (㎡)	편입면 적 (㎡)	소 유 자		관 계 인			비고
						성 명	주 소	성 명	주 소	권리관계	
								경기도의 왕시	(정수과-7458)	압류	
								동안양세 무서장	(체납징세과-티2207)	압류	
171	금곡동	256-3	대	655	655	송**	경기도 의왕시 포일세거리로 **, ***동 ****호(**동,*****마을)	안양원에 농업협동 조합	경기도 안양시 동안구 흥안대로 313(평촌동)(관악지점)	근저당권	
								권**	울산광역시 남구 문수로***번길 **, ***동 ****호(**동,***아이파 크)	근저당권	
						이**	경기도 의왕시 포일세거리로 **, ***동 ****호(**동,*****마을)	조**	경상남도 창원시 마산합포구 월 영남*길 **(**동)	근저당권	
								의왕시	(정수과-949)	압류	
								동안양세 무서장	(체납징세과-티2207)	압류	
						김**	충청북도 진천군 덕산면 연미로 **, ***동 ***호(천년나무*단지)				
172	금곡동	256-16	전	269	269	송**	경기도 의왕시 포일세거리로 **, ***동 ****호(**동,*****마을)	안양원에 농업협동 조합	경기도 안양시 동안구 흥안대로 313(평촌동)(관악지점)	근저당권	
								권**	울산광역시 남구 문수로***번길 **, ***동 ****호(**동,***아이파 크)	근저당권	
						이**	경기도 의왕시 포일세거리로 **, ***동 ****호(**동,*****마을)	조**	경상남도 창원시 마산합포구 월 영남*길 **(**동)	근저당권	
								의왕시	(정수과-949)	압류	
								동안양세 무서장	(운영지원과-티7496)	압류	
						김**	충청북도 진천군 덕산면 연미로				

용 지 조 서

일련 번호	소재지	지 번	지목	지 적 (㎡)	편입면 적 (㎡)	소 유 자		관 계 인			비고
						성 명	주 소	성 명	주 소	권리관계	
							** , ***동 ***호(천년나무*단지)				
173	금곡동	256-7	전	439	286	송**	경기도 의왕시 포일세거리로 **, ***동 ****호(**동,*****마을)	안양원에 농업협동 조합	경기도 안양시 동안구 흥안대로 313(평촌동)(관악지점)	근저당권	
								권**	울산광역시 남구 문수로***번길 **, ***동 ****호(**동,***아이파 크)	근저당권	
						이**	경기도 의왕시 포일세거리로 **, ***동 ****호(**동,*****마을)	조**	경상남도 창원시 마산합포구 월 영남*길 **(**동)	근저당권	
								의왕시	(징수과-949)	압류	
								동안양세 무서장	(체납징세과-티2207)	압류	
						김**	충청북도 진천군 덕산면 연미로 **, ***동 ***호(천년나무*단지)				
174	금곡동	256-12	전	761	761	성**	인천시 부평구 영성중로 **, ***동 ****호(*****아파트)	부평신우 신용협동 조합	인천광역시 부평구 삼산동 226-4	근저당권, 지상권	
175	금곡동	256-2	전	325	305	신**	경기도 부천시 부흥로 ***, ****동 ****호(*동,**타운)				
176	금곡동	256-13	전	663	663	신**	대곡동 ***				
177	금곡동	256-4	전	423	417	신**	대곡동 ***				
178	금곡동	산151-4	임	45	45	신**	대곡동 ***				
179	금곡동	산151-1	임	11,418	302	신**	대곡동 ***				
180	금곡동	산151-5	임	58	58	신**	대곡동 ***				
181	금곡동	산151-6	임	2,217	283	신**	경기도 부천시 부흥로 ***, ****동 ****호(*동,**타운)				

용 지 조 서

일련 번호	소재지	지 번	지목	지 적 (㎡)	편입면 적 (㎡)	소 유 자		관 계 인			비고
						성 명	주 소	성 명	주 소	권리관계	
182	금곡동	산151-9	임	2,009	2,009	신**	경기도 부천시 부흥로 ***, ****동 ****호(*동,**타운)				
						신**	부천시 삼작로***번길 **, *동 *** 호(**동,**빌라)				
						신**	경기도 부천시 도약로 ***, ***동 ***호(*동,**마을)				
						신**	서울특별시 관악구 난곡로**다길 ***-**, *동(**동)				
						신**	서울특별시 관악구 법원단지*길 **, ***호(**동,**빌라)				
183	금곡동	265-5	전	13	13	김**	인천시 서구 완정로 **번길 *, *** 동 ****호(**, ****아파트)	검단농업 협동조합	인천광역시 서구 검단로 497 (마 전동)(완정지점)	근저당권, 지상권	
184	금곡동	248-3	전	9	9	이**	금곡동 ****-*				
185	금곡동	248	전	1,770	867	이**	금곡동 ****-*				
186	금곡동	264-1	전	97	97	김**	인천광역시 서구 완정로 **번길 *, ***동 ****호(마전동,영남탑스빌아 파트)	검단농업 협동조합	인천광역시 서구 검단로 497 (마 전동)(완정지점)	근저당권, 지상권	
187	금곡동	263-1	답	190	190	황**	인천광역시 서구 가현로 ***, *** 동 ***호 (**동,**아파트)				
						김**	인천광역시 서구 가현로 ***, *** 동 ***호 (**동,**아파트)				
						김**	인천광역시 서구 봉화로**번길 ** (**동)				
						심**	인천광역시 서구 원당대로***번*길 **(**동)				
188	금곡동	249-1	전	682	682	김**	인천 서구 왕길동 ****-* **연립 *-***				
189	금곡동	산150-3	임	5,308	179	최**	인천 서구 청라한울로 **, ***동 ****호(**동, 청라****)				미등

용 지 조 서

일련 번호	소재지	지 번	지목	지 적 (㎡)	편입면 적 (㎡)	소 유 자		관 계 인			비고
						성 명	주 소	성 명	주 소	권리관계	
											기
190	금곡동	249	전	1,853	1,280	김**	인천 서구 왕길동 ***-* 동아연립 *-***	이**	경기도 김포시 걸포*로 **,***동 ****호(**동,오****)	근저당권	
191	금곡동	산150-9	임	7	7	최**	인천 서구 청라한울로 **, ***동 ****호(**동, 청라****)				
						이**	인천광역시 서구 검단로***번길 *,*층(**동)				
						이**	인천광역시 연수구 용담로 **,*** 동 ****호(**동,**아파트)				
192	금곡동	산150-8	임	35	35	백*	서울 은평구 중산동 ***-*				
						하**	서울 서초구 반포동 *-* 신반포*지 구아파트 **동 ****호				
						강**	서울 서초구 반포동 *-* 신반포아 파트 *동 ***호	김포축산 업협동조 합	김포시 북변동 240-1 (북변지점)	근저당권, 지상권	
193	금곡동	산150-6	임	83	83	백*	서울 은평구 중산동 ***-*				
						하**	서울 서초구 반포동 *-* 신반포*지 구아파트 **동 ****호				
						강**	서울특별시 동작구 사당로**길 ***, *동 ****호(사당동, **아파트)	김포축산 업협동조 합	김포시 북변동 240-1 (북변지점)	근저당권, 지상권	
						강**	세종특별자치시 한누리대로 ***, ***호(나성동, 세****)				
194	금곡동	산148-3	임	9	9	송**	경기도 의왕시 포일세거리로 **,***동 ****호(포일동,포일****)	안양원에 농업협동 조합	경기도 안양시 동안구 흥안대로 313(평촌동)(관악지점)	근저당권	
								권**	울산광역시 남구 문수로***번길 **, ***동 ****호(신정동,문수로 ****)	근저당권	

용 지 조 서

일련 번호	소재지	지 번	지목	지 적 (㎡)	편입면 적 (㎡)	소 유 자		관 계 인			비고
						성 명	주 소	성 명	주 소	권리관계	
						이**	경기도 의왕시 포일세거리로 **,***동 ****호(포일동,포일****)	조**	경상남도 창원시 마산합포구 월 영남*길 **(월영동)	근저당권	
								의왕시	(징수과-7458)	압류	
								동안양세 무서장	(체납징세과-티2207)	압류	
						김**	충청북도 진천군 덕산면 연미로 **, ***동 ***호(****4단지)				
195	금곡동	산148-4	임	289	289	송**	경기도 의왕시 포일세거리로 **,***동 ****호(포일동,포일****)	안양원에 농업협동 조합	경기도 안양시 동안구 흥안대로 313(평촌동)(관악지점)	근저당권	
								권**	울산광역시 남구 문수로***번길 **, ***동 ****호(신정동,문수로 ****)	근저당권	
						이**	경기도 의왕시 포일세거리로 **,***동 ****호(포일동,포일****)	조**	경상남도 창원시 마산합포구 월 영남*길 **(월영동)	근저당권	
								의왕시	(징수과-7458)	압류	
								동안양세 무서장	(체납징세과-티2207)	압류	
						김**	충청북도 진천군 덕산면 연미로 **, ***동 ***호(****4단지)				
196	금곡동	산150-7	임	46	46	백*	서울 은평구 중산동 ***-				
						하**	서울 서초구 반포동 *-* 신반포*지 구아파트 **동 ****호				
						강**	서울 서초구 반포동 *-* 신반포아 파트 *동 ***호	김포축산 업협동조 합	김포시 북변동 240-1 (북변지점)	근저당권, 지상권	
197	금곡동	256-8	도	75	75	송**	경기도 의왕시 포일세거리로	안양원에	경기도 안양시 동안구 흥안대로	근저당권	

용 지 조 서

일련 번호	소재지	지 번	지목	지 적 (㎡)	편입면 적 (㎡)	소 유 자		관 계 인			비고
						성 명	주 소	성 명	주 소	권리관계	
							, *동 ****호(포일동, 포일****)	농업협동 조합	313(평촌동)(관악지점)		
								권**	울산광역시 남구 문수로***번길 **, ***동 ****호(신정동, 문수로 ****)	근저당권	
						이**	경기도 의왕시 포일세거리로 **, ***동 ****호(포일동, 포일****)	조**	경상남도 창원시 마산합포구 월 영남*길 ** (월영동)	근저당권	
								경기도의 왕시	(징수과-7458)	압류	
								동안양세 무서장	(운영지원과-티2207)	압류	
198	금곡동	산150-1	임	6,778	971	김**	충청북도 진천군 덕산면 연미로 **, ***동 ***호(****4단지)				
						백*	서울 은평구 중산동 ***-*				
						하**	서울 서초구 반포동 *-* 신반포*지 구아파트 **동 ****호				
						강**	서울특별시 동작구 사당로**길 ***, *동 ****호(사당동, **아파트)	김포축산 업협동조 합	김포시 북변동 240-1 (북변지점)	근저당권, 지상권	
199	금곡동	256-6	대	104	104	공	인천광역시 서구				
200	금곡동	256-15	대	526	526	송**	경기도 의왕시 포일세거리로 **, ***동 ****호(포일동, ****마을)	안양원에 농업협동 조합	경기도 안양시 동안구 흥안대로 313(평촌동)(관악지점)	근저당권	
								권**	울산광역시 남구 문수로***번길 **, ***동 ****호(신정동, 문수로 ****)	근저당권	

용 지 조 서

일련 번호	소재지	지 번	지목	지 적 (㎡)	편입면 적 (㎡)	소 유 자		관 계 인			비고
						성 명	주 소	성 명	주 소	권리관계	
201	금곡동	산151-2	임	8,444	1,074	이**	경기도 의왕시 포일세거리로 **, ***동 ****호(포일동,****마을)	조**	경상남도 창원시 마산합포구 월 영남*길 **(월영동)	근저당권	
								경기도의 왕시	(정수과-949)	압류	
								동안양세 무서장	(운영지원과-티7496)	압류	
						김**	충청북도 진천군 덕산면 연미로 **, ***동 ***호(****4단지)				
						신**	경기도 부천시 부흥로 ***, ****동 ****호(중동,**타운)				
202	금곡동	산151-7	임	359	359	신**	경기도 부천시 삼작로***번길 **, *동 ***호(원종동,**빌라)				
						신**	경기도 부천시 도약로 ***, ***동 ***호(중동,**마을)				
						신**	서울특별시 관악구 난곡로**다길 **-**, *동(신림동)				
						신**	서울특별시 관악구 법원단지*길 **, ***호(신림동,**빌라)				
						신**	경기도 부천시 부흥로 ***, ****동 ****호(중동,**타운)				
203	금곡동	252-2	전	2,395	2,395	김**	서구 금곡동 ***	이**	인천광역시 강화군 하점면 강화 서로 ***-*	근저당권	
204	금곡동	252	전	5	1	김**	금곡동 ***				
205	금곡동	산151-8	임	12	12	신**	경기도 부천시 부흥로 ***, ****동 ****호(중동,그린타운)				
206	금곡동	252-3	대	1,644	1,644	신**	인천광역시 서구 대곡동 ***				
						신**	경기도 부천시 부흥로 ***, ****동 ****호(중동,**타운)				

용 지 조 서

일련 번호	소재지	지 번	지목	지 적 (㎡)	편입면 적 (㎡)	소 유 자		관 계 인			비고
						성 명	주 소	성 명	주 소	권리관계	
						신**	경기도 부천시 삼작로***번길 **, *동 ***호(원종동,**빌라)				
						신**	경기도 부천시 도약로 ***, ***동 ***호(중동,**마을)				
						신**	서울특별시 관악구 난곡로**다길 **-**, *동(신림동)				
						신**	서울특별시 관악구 법원단지*길 **, ***호(신림동,**빌라)				
207	금곡동	252-1	대	915	25	신**	인천광역시 서구 대곡동 ***				
						신**	경기도 부천시 부흥로 ***, ****동 ****호(중동,**타운)				
						신**	경기도 부천시 삼작로***번길 **, *동 ***호(원종동,**빌라)				
						신**	경기도 부천시 도약로 ***, ***동 ***호(중동,**마을)				
						신**	서울특별시 관악구 난곡로**다길 **-**, *동(신림동)				
						신**	서울특별시 관악구 법원단지*길 **, ***호(신림동,**빌라)				
208	금곡동	산206-31	임	496	15	서**	인천 남구 도화동 ***-*				
209	금곡동	산206-39	임	99	99	서**	인천 남구 도화동 ***-*				
210	마전동	산71	임	2,570	82	남**	인천 동구 화평동 ***-*				
211	마전동	산71-1	임	504	504	남**	인천시 동구 화도진로 **번길 *(화 평동)				
212	마전동	산70-4	임	17	17	장**	군포시 산본동 ****-** **아파트 ****-****	장**	서울 중구 태평로 *가 **-*	근저당권	

용 지 조 서

일련 번호	소재지	지 번	지목	지 적 (㎡)	편입면 적 (㎡)	소 유 자		관 계 인			비고
						성 명	주 소	성 명	주 소	권리관계	
								장**	전주시 완산구 서신동 ****-* 남 양 **아파트 ****-*****	근저당권	
								장**	전주시 덕진구 호성동*가 *** ** 아파트 ****-*****	근저당권	
								장**	경기 성남시 분당구 수내동 ** 양지마을 ****-***	근저당권	
								장**	전주시 덕진구 송천동*가 ****-* **아파트****-*****	근저당권	
								장**	김제시 금구면 금구리 ****-*	근저당권	
								장**	전주시 덕진구 우아동*가 ****-* **우아아파트 *-****	근저당권	
213	마전동	산109-2	도	191	191	국	국토교통부				
214	마전동	산109-1	도	7	7	국	국토교통부				
215	마전동	무지번	가		30						
216	마전동	산70-1	임	3,353	193	장**	군포시 산본동 ****-** **아파트 ****-*****	장**	서울 중구 태평로 *가 **-*	근저당권	
								장**	전주시 완산구 서신동 ****-* 남 양 **아파트 ****-*****	근저당권	
								장**	전주시 덕진구 호성동*가 *** ** 아파트 ****-*****	근저당권	
								장**	경기 성남시 분당구 수내동 ** 양지마을 ****-***	근저당권	
								장**	전주시 덕진구 송천동*가 ****-* **아파트****-*****	근저당권	
								장**	김제시 금구면 금구리 ****-*	근저당권	

용 지 조 서

일련 번호	소재지	지 번	지목	지 적 (㎡)	편입면 적 (㎡)	소 유 자		관 계 인			비고
						성 명	주 소	성 명	주 소	권리관계	
								장**	전주시 덕진구 우아동*가 ****-*	근저당권	
									우아아파트 *-*		
217	마전동	67	전	180	180	김**	인천광역시 계양구 계양문화로 ***, ***동 ***호 (용종동, 인천**)				
218	마전동	산70-2	임	963	719	안**	마전동 ***-				
219	마전동	67-1	전	1,486	1,486	양**	인천시 서구 가현산로 **번길 ***-(마전동)	검단농업 협동조합	인천광역시 서구 검단로 497 (마 전동)	근저당권	
220	마전동	66-4	도	5	5	김**	충북 청주시 서원구 창직로 **, ***동 ****호(사직동, ****아파 트)				
221	마전동	66-7	도	8	8	양**	마전리 **				
222	마전동	66-5	장	24	24	양**	인천 서구 마전동 ***-	검단농업 협동조합	0인천광역시 서구 마전동 검단1 지구35블럭7롯트 (완정지점)	근저당권	
223	마전동	66-1	장	1,463	962	양**	인천 서구 마전동 ***-	검단농업 협동조합	0인천광역시 서구 마전동 검단1 지구35블럭7롯트 (완정지점)	근저당권	
224	마전동	66-6	전	1,136	1,136	양**	인천시 서구 가현산로 **번길 ***-(마전동)	검단농업 협동조합	인천광역시 서구 검단로 497 (마 전동)	근저당권	
225	마전동	66-3	전	219	219	양**	마전리 **				
226	마전동	66-2	전	259	259	양**	마전리 **				
227	마전동	산68-1	임	9,788	1,222	김**	인천광역시 서구 봉수대로 ****번 길 ** (금곡동)				
228	마전동	산68-4	임	129	129	김**	인천시 서구 봉수대로 ****번길 ** (금곡동)				
229	마전동	68	전	440	440	이**	인천시 부평구 굴포로 ***, ***동 ***호(삼산동, ****주공아파트)				

용 지 조 서

일련 번호	소재지	지 번	지목	지 적 (㎡)	편입면 적 (㎡)	소 유 자		관 계 인			비고
						성 명	주 소	성 명	주 소	권리관계	
230	마전동	산72-1	묘	5,752	2,176	대한예 수교장 로회 송월교 회	인천 중구 송월동3가 3				
231	마전동	산72-3	임	4,165	1,165	박**	김포시 걸포동 ****-				
232	마전동	산72-7	임	642	642	문**	김포군 검단면 불로리 ***				
233	마전동	산72-10	임	1,653	467	이**	서울시 강서구 강서로 **라길 **-*, ***호(내발산동, ****빌)				
234	마전동	97-1	장	1,555	1,555	문**	불노리 ***				
235	마전동	97-2	도	150	150	문**	불노리 ***				
236	마전동	735	도	634	632	국	국토교통부				
237	마전동	72-3	장	1,638	29	김**	인천광역시 서구 사월로 **번안길 **(왕길동)	주식회사 우리은행	서울특별시 중구 소공로 51(회현 동1가)(신정동지점)	근저당권	
						박**	인천광역시 서구 오류동 ****-	주식회사 우리은행	서울특별시 중구 소공로 51(회현 동1가)(신정동지점)	근저당권	
238	마전동	72-5	도	1,058	205	농업회 사법인 새싹주 식회사	인천광역시 서구 세자봉로 146-1 (마전동)	중소기업 은행	서울특별시 중구 을지로 79(을지 로2가)(인천원당지점)	근저당권	
						박**	인천광역시 서구 가현로 **, ***동 ****호 (마전동, ****2차아파트)				
						김**	인천광역시 서구 불노동 ****-				
239	마전동	산72-11	임	215	215	봉**	인천시 서구 오류동 ****-				

용 지 조 서

일련 번호	소재지	지 번	지목	지 적 (㎡)	편입면 적 (㎡)	소 유 자		관 계 인			비고
						성 명	주 소	성 명	주 소	권리관계	
						김**	인천광역시 서구 왕길동 ***-*				
240	마전동	68-3	전	142	75	이**	인천시 부평구 굴포로 ***, ***동 ***호(삼산동,*****아파트)				
241	마전동	68-9	전	363	1	김**	서울시 강동구 상암로 **, ***동 ****호(암사동,****아파트)	서인천새 마을금고	인천광역시 서구 심곡동 333-5	근저당권	
242	마전동	735-1	도	1	1	국	국토교통부				
243	마전동	68-4	전	331	317	전**	인천시 서구 가현로 *-**(마전동)	주식회사 웅창상호 저축은행	경기도 광명시 철산로 5(철산 동)(분당지점)	근저당권	
						장**			인천광역시 연수구 송도과학로** 번길 **, ***동 ****호 (송도동, 롯데캐슬)	근저당권	
244	마전동	68-12	전	355	32	황**	경기도 김포시 김포한강*로 ***, ***동 ****호(장기동, 청송마을 *****아파트)				
						김**	경기도 김포시 김포한강*로 ***, ***동 ****호(장기동, 청송마을 *****아파트)				
245	마전동	68-6	전	315	287	전**	인천시 서구 가현로 *-**(마전동)	주식회사 웅창상호 저축은행	경기도 광명시 철산로 5(철산동) (분당지점)	근저당권	
						김**			인천광역시 남동구 아암대로**** 번길 **, ****동 ***호(논현 동,*****아파트)	근저당권	
						서**			인천광역시 서구 청라커널로 ***, ***동 ***호(경서동, 청라*)	근저당권	

용 지 조 서

일련 번호	소재지	지 번	지목	지 적 (㎡)	편입면 적 (㎡)	소 유 자		관 계 인			비고
						성 명	주 소	성 명	주 소	권리관계	
246	마전동	68-10	전	413	123	임**	경기도 안산시 단원구 초지*로 **,****동 ***호(초지동,****아파 트)	해남군수 산업협동 조합	전라남도 해남군 삼산면 원진리 728-36(군포지점)	근저당권	
								근해안강 망수산업 협동조합	서울특별시 강서구 화곡동 1105-4	지상권	
								서구(인천 광역시)	(세무1과-380)	압류	
247	마전동	68-7	전	363	363	김**	인천시 서구 가현로 *-**(마전동)				
						김**	인천시 서구 가현로 *-**(마전동)	주식회사 우리은행	서울특별시 중구 소공로 51 (회 현동1가)(공항금융센터)	근저당권	
248	마전동	산68-3	임	1,983	231	김**	인천광역시 서구 봉수대로 ****번 길 **(금곡동)	신김포농 업협동조 합	경기도 김포시 통진읍 서암로 79 (하성지점)	근저당권, 지상권	
249	마전동	산67-1	임	167	167	김**	인천시 서구 봉수대로 ****번길 **(금곡동)				
250	마전동	75-5	대	20	20	정**	남구 학익동 ****-** **호				
						강**	인천 연수구 연수동 *** 연수*차우 성아파트 ***동 ***호				
251	마전동	산67	임	428	224	김**	인천광역시 서구 봉수대로 ****번 길 **(금곡동)				
252	마전동	65-2	대	504	504	양**	인천 서구 마전동 *-**	검단농업 협동조합	인천광역시 서구 검단로 497 (마 전동)(오왕지점)	근저당권	
253	마전동	68-1	전	273	273	홍**	인천 남동구 남촌동 *** 풍림아파 트 ****-*****				
254	마전동	65	대	130	114	양**	인천시 서구 마전동 *-**	검단농업 협동조합	인천광역시 서구 검단로 497 (마 전동)(오왕지점)	근저당권	

용 지 조 서

일련 번호	소재지	지 번	지목	지 적 (㎡)	편입면 적 (㎡)	소 유 자		관 계 인			비고
						성 명	주 소	성 명	주 소	권리관계	
255	마전동	65-3	전	12	12	홍**	인천 남동구 남촌동 *** 풍림아파트 트 ****-****				
256	마전동	65-1	전	217	126	홍**	인천 남동구 남촌동 *** 풍림아파트 트 ****-****				
257	마전동	75-3	잡	533	533	홍**	인천시 연수구 청능대로 ***, *** 동 ***호(연수동, 연수*차우성아파트) 트)				
258	마전동	724-38	천	561	554	국	국토교통부				
259	마전동	61	전	104	95	홍**	인천 남동구 남촌동 *** 풍림아파트 트 ****-****				
260	마전동	61-2	전	317	317	홍**	인천 남동구 남촌동 *** 풍림아파트 트 ****-****				
261	마전동	62-1	잡	1,518	225	홍**	인천시 연수구 청능대로 ***, ***동 ***호(연수동, 연수*차우성아파트)				
262	마전동	62-4	잡	85	85	홍**	인천 남동구 남촌동 *** 풍림아파트 트 ****-****				
263	마전동	산59-1	임	26,866	1,552	부인임씨 김포중회	경기도 김포시 통진읍 서암리 729-3				
264	마전동	산59-3	임	554	554	부인임씨 김포중회	경기도 김포시 통진읍 서암리 729-3				
265	마전동	734-6	도	679	557	국	국토교통부				
266	마전동	60-1	전	651	651	부인임씨 김포중회	경기도 김포시 통진읍 서암리 729-3				
267	마전동	60	전	380	380	차**	마전동 **				
						이**	인천 서구 마전동 **	이**	서울특별시 구로구 개봉동 *** 현대아파트 ****-****	근저당권	

용 지 조 서

일련 번호	소재지	지 번	지목	지 적 (㎡)	편입면 적 (㎡)	소 유 자		관 계 인			비고
						성 명	주 소	성 명	주 소	권리관계	
								국민건강 보험공단	서울시 마포구 독막길 24(염리동 168-9)(인천서부지사)	가압류	
								검단농업 협동조합	인천광역시 서구 마전동 검단1지 구35블럭7롯데	가압류	
								인천광역 시서구	(검단출장소-5576)	압류	
268	마전동	60-9	전	584	584	부인임 씨 김 포중회	경기도 김포시 통진읍 서암리 729-3				
269	마전동	60-2	전	573	573	부인임 씨 김 포중회	경기도 김포시 통진읍 서암리 729-3				
270	마전동	산61-2	임	397	397	부안임 씨 김 포중회	경기도 김포시 통진읍 서암리 729-3				
271	마전동	산60	임	163	163	양**	인천광역시 서구 가현산로 **번길 ***(마전동)				
						양**	인천광역시 부평구 길주남로**번길 **, ***동 ***호(부평동, 래미안부 평)				
						양**	경기도 김포시 청송로 **, ***동 ***호(장기동, 청송마을)				
272	마전동	산59-4	임	250	250	부인임 씨 김 포중회	경기도 김포시 통진읍 서암리 729-3				
273	마전동	산110-3	도	343	343	국	국토교통부				
274	마전동	산110-1	도	132	54	국	국토교통부				

용 지 조 서

일련 번호	소재지	지 번	지목	지 적 (㎡)	편입면 적 (㎡)	소 유 자		관 계 인			비고
						성 명	주 소	성 명	주 소	권리관계	
275	마전동	43-10	대	482	482	신**	인천광역시 옹진군 백령면 진촌리 **** 백령***** -****				
276	마전동	43-3	대	113	113	신**	인천시 서구 마전동 마전지구**블 럭*롯데 대원레스피아*차아파트 ****-****				
277	마전동	44-4	대	637	92	신**	인천시 서구 마전동 마전지구**블 럭*롯데 대원레스피아*차아파트 ****-****				
278	마전동	43-2	대	276	141	신**	인천시 서구 마전동 마전지구**블 럭*롯데 대원레스피아*차아파트 ****-****				
279	마전동	43-9	대	485	485	신**	인천광역시 옹진군 백령면 진촌리 **** 백령***** -****				
280	마전동	734	도	592	58	국	국토교통부				
281	마전동	48	대	73	2	이**	김포시 김포동 ***-*				
282	마전동	47	대	95	95	박**	서울시 양천구 목동 *** 목동신시 가지아파트 ***동 ****호	주식회사 우리은행	서울특별시 중구 회현동1가 203 (부평복지점)	근저당권	
283	마전동	47-7	대	240	240	박**	서울시 양천구 목동 *** 목동신시 가지아파트 ***동 ****호	주식회사 우리은행	서울특별시 중구 회현동1가 203 (부평복지점)	근저당권	
284	마전동	734-2	도	106	106	국	국토교통부				
285	마전동	47-2	대	106	1	이**	김포시 길포동 ***-*				
286	마전동	49-2	답	1,008	1	이**	김포시 길포동 ***-*				
287	마전동	55-2	대	144	144	박**	서울시 양천구 목동 *** 목동신시 가지아파트 ***동 ****호	주식회사 우리은행	서울특별시 중구 회현동1가 203 (부평복지점)	근저당권	

용 지 조 서

일련 번호	소재지	지 번	지목	지 적 (㎡)	편입면 적 (㎡)	소 유 자		관 계 인			비고
						성 명	주 소	성 명	주 소	권리관계	
288	마전동	47-5	답	637	219	임**	인천 서구 마전동 검단*지구**블 럭 *-**롯데 금호어울림아파트 ***-***				
						최**	인천 서구 마전동 검단*지구**블럭 *-**롯데 금호어울림아파트 ***-***				
289	마전동	57-1	답	6	6	정**	부천시 원미구 상동 ***-*	부천세무 서	(소득세과-882)	압류	
								윤**	부천시 소사구 소사본동 ***-*** **아파트 ***동 ***호	가등기	
290	마전동	55-8	대	570	570	박**	서울시 양천구 목동 *** 목동신시 가지아파트 ***동 ****호	주식회사 우리은행	서울특별시 중구 회현동1가 203 (부평북지점)	근저당권	
291	마전동	734-3	도	10	10	국	국토교통부				
292	마전동	55-1	대	76	76	박**	서울시 양천구 목동 *** 목동신시 가지아파트 ***동 ****호	주식회사 우리은행	서울특별시 중구 회현동1가 203 (부평북지점)	근저당권	
293	마전동	55-3	대	2	2	박**	인천 서구 석남동 168-12				
294	마전동	47-10	답	7	7	임**	인천 서구 마전동 검단*지구**블럭 *-**롯데 금호어울림아파트 ***-***				
						최**	인천 서구 마전동 검단*지구**블럭 *-**롯데 금호어울림아파트 ***-***				
295	마전동	47-11	답	36	1	임**	인천 서구 마전동 검단*지구**블럭 *-**롯데 금호어울림아파트 ***-***				
						최**	인천 서구 마전동 검단*지구**블럭 *-**롯데 금호어울림아파트 ***-***				
296	마전동	55-9	대	646	646	박**	인천 서구 석남동 ***-*				
297	마전동	47-9	대	667	305	민**	인천 연수구 동춘동 *** **아파트 ***동 ***호	주식회사 하나은행	서울특별시 중구 을지로 66(을지 로2가)	근저당권	

용 지 조 서

일련 번호	소재지	지 번	지목	지 적 (㎡)	편입면 적 (㎡)	소 유 자		관 계 인			비고
						성 명	주 소	성 명	주 소	권리관계	
298	마전동	55-6	대	12	12	박**	인천 서구 석남동 ***-**-**				
299	마전동	47-3	대	113	27	민**	인천 연수구 동춘동 925 한양1차아파트 ***-**-**	주식회사 하나은행	서울특별시 중구 을지로 66(을지로2가)	근저당권	
300	마전동	55	대	307	307	정**	인천 서구 석남동 ***-**-**				
301	마전동	47-4	도	110	110	안**	인천광역시 서구 검암로**번길 **, ***동 ****호(검암동,풍림아이원)				
						정**	인천광역시 서구 검암로**번길 **, ***동 ****호(검암동,풍림아이원)				
302	마전동	55-4	도	20	20	정**	인천 서구 석남동 ***-**-**				
303	마전동	47-1	대	555	521	안**	인천광역시 서구 검암로**번길 **, ***동 ****호(검암동,풍림아이원)				
						정**	인천광역시 서구 검암로**번길 **, ***동 ****호(검암동,풍림아이원)				
304	마전동	50-1	답	9	9	장**	김포시 풍무동 * 김포**아파트 ***동 ***호				
305	마전동	49-1	전	2,306	81	장**	김포시 풍무동 1 김포**아파트 103동 909호				
306	마전동	54-5	답	408	408	하동정 씨 참판 공파중 중	대곡리 524				
307	마전동	734-5	도	333	81	국	국토교통부				
308	마전동	54	답	905	189	하동정 씨 참판 공파중	대곡리 524				

용 지 조 서

일련 번호	소재지	지 번	지목	지 적 (㎡)	편입면 적 (㎡)	소 유 자		관 계 인			비고
						성 명	주 소	성 명	주 소	권리관계	
						중					
309	마전동	724	천	7,087	126	국	국토교통부				
310	마전동	54-7	장	227	38	박**	인천광역시 부평구 갈월동로 **, ***동 ****호(갈산동, 두산아파트)	중소기업 은행	서울특별시 중구 을지로 79 (을지로2가)(김포대곶지점)	근저당권, 지상권	
311	마전동	54-1	장	2,524	532	박**	인천광역시 부평구 갈월동로 **, ***동 ****호(갈산동, 두산아파트)	중소기업 은행	서울특별시 중구 을지로 79 (을지로2가)(김포대곶지점)	근저당권, 지상권	
312	마전동	54-6	장	1,949	1,949	박**	인천광역시 부평구 갈월동로 45, 102동 1501호(갈산동, 두산아파트)	중소기업 은행	서울특별시 중구 을지로 79 (을지로2가)(김포대곶지점)	근저당권, 지상권	
313	마전동	68-8	전	363	363	양**	경기도 안양시 동안구 관악대로 **, ****호(관양동, 창덕에버빌)	거문도수 산업협동 조합	전라남도 여수시 삼산면 거문길 57	근저당권	
						최**	대구광역시 달성군 다사읍 다사역로 **, ***동 ****호(다사 이-편한 세상)	서인천세 무서	(체납징세과-티4557)	압류	
								남대구세 무서장	(체납징세과-티6390)	압류	
314	마전동	75-23	대	44	44	공	인천광역시				
315	마전동	69-3	전	104	104	공	인천광역시				
316	마전동	69	전	243	243	조**	인천시 서구 가현로 *-**(마전동)	관악농업 협동조합	서울특별시 금천구 남부순환로 1366 (독산동)(신림역지점)	근저당권	
								이**	인천광역시 부평구 마장로***번길 **, ***동***호(산곡동, 뉴서울아파트)	근저당권	
317	마전동	69-1	답	183	110	조**	인천시 서구 가현로 *-**마전동)	관악농업 협동조합	서울특별시 금천구 남부순환로 1366 (독산동)(신림역지점)	근저당권	
								이**	인천광역시 부평구 마장로***번	근저당권	

용 지 조 서

일련 번호	소재지	지 번	지목	지 적 (㎡)	편입면 적 (㎡)	소 유 자		관 계 인			비고
						성 명	주 소	성 명	주 소	권리관계	
									길 **, ***동***호(산곡동, 뉴서울 아파트)		
318	마전동	75-22	장	289	29	이**	인천 서구 가정동 *** 한신그랜드 힐빌리지 ***-***				
319	마전동	75-21	장	289	59	박**	인천시 남구 석정로 ***번길 **, ***동 ***호(주안동, 주안현대홈타 운아파트)	인천원에 농업협동 조합	인천광역시 동구 샛골로 174(송 림동)(구월퍼스트지점)	근저당권	
						박**	인천광역시 남동구 호구포로 ***, ***동 ***호(구월동, 롯데캐슬골 드)				
320	마전동	75-20	장	290	26	박**	인천광역시 남동구 석산로***번길 ***- (구월동)	인천원에 농업협동 조합	인천광역시 동구 샛골로 174(송 림동)(구월퍼스트지점)	근저당권	
						현**	인천광역시 남동구 석산로***번길 ***- (구월동)				
321	마전동	75-15	대	346	346	최**	경남 창원시 진해구 용재로 **번길 *-*, ***호(용원동)				
322	마전동	68-5	전	367	367	재단법 인기독 교대한 감리회 유지재 단	서울특별시 종로구 세종대로 149 (세종로, 광화문빌딩)				
323	마전동	75-19	장	145	143	공	인천광역시				
324	마전동	75-4	장	619	55	김**	석남동 ***-***				
						정**	인천광역시 서구 석남동 ***-***				
325	마전동	75-16	장	448	448	고**	인천시 남구 석정로 ***번길 *,*층 호(도화동)	남동농업 협동조합	인천광역시 남동구 장승로 28(만 수동)(구월남지점)	근저당권	

용 지 조 서

일련 번호	소재지	지 번	지목	지 적 (㎡)	편입면 적 (㎡)	소 유 자		관 계 인			비고
						성 명	주 소	성 명	주 소	권리관계	
326	마전동	75-6	장	28	28	홍**	인천 남동구 남촌동 *** 품림아파트 ***-****				
327	마전동	75-14	잡	66	66	박**	인천 서구 마전동 마전지구 **블럭 *-*루트 대주아파트 ***동 ***호				
328	마전동	75-13	대	430	415	전**	부천시 소사구 소사본동 ***-**				
329	마전동	75-17	도	242	223	공	인천광역시				
330	마전동	75-2	대	175	175	전**	서울 송파구 방이동 ***-*				
331	마전동	75-1	답	3,395	428	대원산 업개발 주식회 사	인천시 남동구 인주대로 657(구월 동)				
332	마전동	75-10	도	33	33	하**	인천 서구 왕길동 ***-*				
333	마전동	77	답	3	3	이**	인천 서구 마전동 **				
334	마전동	77-3	답	364	331	한솔공 영주식 회사	안산시 고잔동 683-1 4층				
335	마전동	77-1	전	532	434	한솔공 영주식 회사	안산시 고잔동 683-1 4층				
336	마전동	61-1	전	75	75	공	인천광역시				
337	마전동	60-8	전	12	12	한솔공 영주식 회사	안산시 고잔동 683-1 4층				
338	마전동	60-5	전	6	6	대한주	서울 영등포구 여의도동 15-23				

용 지 조 서

일련 번호	소재지	지 번	지목	지 적 (㎡)	편입면 적 (㎡)	소 유 자		관 계 인			비고
						성 명	주 소	성 명	주 소	권리관계	
						택보증 주식회 사					
339	마전동	77-2	답	945	705	한솔공 영주식 회사	안산시 고잔동 683-1 4층				
340	마전동	78	답	1,408	94	한솔공 영주식 회사	안산시 고잔동 683-1 4층				
341	마전동	724-37	천	26	26	국	국토교통부				
342	마전동	724-36	천	13,911	777	국	국토교통부				
343	마전동	79	답	2,089	273	한솔공 영주식 회사	안산시 고잔동 683-1 4층	인천광역시 서구	(세무1과-964)	압류	
344	마전동	60-4	전	10	10	대한주 택보증 주식회 사	서울 영등포구 여의도동 15-23				
345	마전동	60-7	전	23	23	한솔공 영주식 회사	안산시 고잔동 683-1 4층				
346	마전동	81	답	377	91	한솔공 영주식 회사	안산시 고잔동 683-1 4층				
347	마전동	59	전	979	509	한솔공 영주식 회사	안산시 고잔동 683-1 4층				
348	마전동	60-6	전	293	293	한솔공 영주식 회사	안산시 고잔동 683-1 4층				

용 지 조 서

일련 번호	소재지	지 번	지목	지 적 (㎡)	편입면 적 (㎡)	소 유 자		관 계 인			비고
						성 명	주 소	성 명	주 소	권리관계	
349	마전동	60-3	전	132	167	대한주 택보증 주식회 사	서울 영등포구 여의도동 15-23				
350	마전동	734-1	도	871	140	국	국토교통부				
351	마전동	산60-1	임	2,118	1,328	동승개 발주식 회사	인천 계양구 계산동 355-1 한국상 가 301호				
352	마전동	산110-2	도	21	21	국	국토교통부				
353	마전동	43-8	대	44	44	신**	인천광역시 서구 마전동 마전지구 **블럭*롯데 대원레스피아 *차아파 트 ***-***				
354	마전동	58-1	전	694	297	한솔공 영주식 회사	안산시 고잔동 683-1 4층	안양시	(징수과-369)	압류	
355	마전동	47-6	대	6	6	신**	서울 강남구 삼성동 ***-*	인천광역시 시서구	검단출장소	압류	
356	마전동	57-6	답	1,680	638	서**	인천시 서구 봉수대로 ****번길 **, ***동***호(왕길동,신명스카이 뷰드림아파트)	농협은행 주식회사	서울특별시 중구 통일로 120 (충 정로1가)(향남지점)	근저당권	
						서**	인천광역시 부평구 산곡동 ***-*** 현대아파트 ***-****				
						박**	경기도 고양시 일산동구 산두로 ***-*** (정발산동)				
						이**	서울특별시 서초구 방배선행길 *, ***동 ***호 (방배동,우성아파트)				
						왕**	인천광역시 남구 주승로 ***, *** 동 ****호 (관교동,삼환아파트)				

용 지 조 서

일련 번호	소재지	지 번	지목	지 적 (㎡)	편입면 적 (㎡)	소 유 자		관 계 인			비고
						성 명	주 소	성 명	주 소	권리관계	
						정**	인천광역시 남구 주승로 ***, ***, 동 ****호 (관교동, 삼환아파트)				
357	마전동	57-3	답	992	863	서**	인천시 서구 봉수대로 ****번길 **, ***동 ***호(왕길동, 신명스카이 뷰드림아파트)	농협은행 주식회사	서울특별시 중구 통일로 120 (충 정로1가)(향남지점)	근저당권, 지상권	
						박**	경기도 고양시 일산동구 산두로 ***-** (정발산동)				
						이**	서울특별시 서초구 방배선행길 *, ***동 ***호 (방배동, 우성아파트)				
						왕**	인천광역시 남구 주승로 ***, ***, 동 ****호 (관교동, 삼환아파트)				
						정**	인천광역시 남구 주승로 ***, ***, 동 ****호 (관교동, 삼환아파트)				
358	마전동	57-2	답	3,868	523	대원산 업개발 주식회 사	인천 남동구 구월동 1205-1				
359	마전동	85-2	답	2,370	44	대원산 업개발 주식회 사	인천광역시 남동구 인주대로 657 (구월동)				
360	마전동	57-5	답	1,318	802	한**	인천광역시 계양구 안남로***번길 **, ***동 ***호(효성동, 두산아파트)	주식회사 생보부동 산신탁	서울특별시 강남구 테헤란로 424(대치동, 삼성생명 대치타워)	수탁자	
361	마전동	734-4	도	341	128	국	국토교통부				
362	마전동	55-5	대	262	262	이*	인천시 서구 원정로***번길 **, ***호(마전동)	주식회사 생보부동 산신탁	서울특별시 강남구 테헤란로 424(대치동, 삼성생명 대치타워)	수탁자	

용 지 조 서

일련 번호	소재지	지 번	지목	지 적 (㎡)	편입면 적 (㎡)	소 유 자		관 계 인			비고
						성 명	주 소	성 명	주 소	권리관계	
363	마전동	55-7	도	116	106	이*	인천시 서구 완정로***번길 **, ***호(마전동)	주식회사 생보부동 산신탁	서울특별시 강남구 테헤란로 424(대치동, 삼성생명 대치타워)	수탁자	
364	마전동	54-3	답	383	350	하동정 씨 참 판공파 종중	대곡리 524				
365	마전동	54-4	장	14,034	2,412	대한주 택보증 주식회 사	서울 영등포구 여의도동 15-23				
366	마전동	산35-6	임	81	41	대한주 택보증 주식회 사	서울 영등포구 여의도동 15-23				
367	마전동	산35-7	임	1,648	56	공	인천광역시				
368	마전동	산35-2	임	5,104	66	학교법 인국암 학원	서울시 강남구 남부순환로 359길 36(도곡동)				
369	대곡동	산187	임	388	168	김**	인천 동구 송림동 ***-**				
370	대곡동	산187-6	임	1,465	1,465	김**	인천 동구 송림동 ***-**				
371	대곡동	606-7	대	168	34	윤**	서울 구로구 개봉동 ***-** 청실아파트 ***호				
372	대곡동	산187-7	임	1,325	1,325	제주고 씨양가 종친회	인천 동구 송림동 60-42				
373	대곡동	606-15	대	649	649	윤**	서울 구로구 개봉동 ***-** 청실아파트 ***호				

용 지 조 서

일련 번호	소재지	지 번	지목	지 적 (㎡)	편입면 적 (㎡)	소 유 자		관 계 인			비고
						성 명	주 소	성 명	주 소	권리관계	
374	대곡동	산209	도	496	75	국	국토교통부				
375	대곡동	산186-1	임	5	5	김**	인천 남구 학익동 ***-**-**				
						김**	마전리 **				
						김**	마전리 **				
						김**	마전리 **				
						김**	인천시 북구 부평동 ***-**-**				
						김**	부천시 심곡동 산***-**-**	부천세무 서		압류	
						김**	김포읍 장기리 ****				
						김**	부천시 중동 ***주공아파트 **동 ***호				
						김**	김포군 검단면 마전리 **				
						박**	인천광역시 서구 가현산로 ***-**-** (마전동)				
						김**	인천광역시 서구 가현산로 ***-**-** (마전동)				
						김**	인천광역시 서구 가현산로 **-(마 전동)				
376	대곡동	산186	임	7,830	40	김**	인천 남구 학익동 ***-**-**				
						김**	마전리 **				
						김**	인천시 북구 부평동 ***-**-**				

용 지 조 서

일련 번호	소재지	지 번	지목	지 적 (㎡)	편입면 적 (㎡)	소 유 자		관 계 인			비고
						성 명	주 소	성 명	주 소	권리관계	
						김**	부천시 심곡동 산***-**	시흥시		압류	
								부천세무 서		압류	
						김**	김포읍 장기리 ****				
						김**	부천시 중동 *** 주공아파트 **동 ***호				
						김**	김포군 검단면 마전리 **				
						김**	인천광역시 서구 마전동 **-*				
						김**	경기도 김포시 유현로 **, ****-*** (풍무동, 유현마을)				
						박**	인천광역시 서구 가현산로 ****-** (마전동)				
						김**	인천광역시 서구 가현산로 ****-** (마전동)				
						김**	인천광역시 서구 가현산로 **-(마 전동)				
377	대곡동	602-1	도	34	34	이**	검단면 대곡리 ***				
378	대곡동	602-6	대	340	340	이**	검단면 대곡리 ***				
379	대곡동	602	대	286	257	이**	검단면 대곡리 ***				
380	대곡동	602-7	전	324	324	이**	인천 서구 대곡동 ***				
381	대곡동	602-4	전	787	515	이**	인천 서구 대곡동 ***				
382	대곡동	751	도	1,041	571	국	국토교통부				

용 지 조 서

일련 번호	소재지	지 번	지목	지 적 (㎡)	편입면 적 (㎡)	소 유 자		관 계 인			비고
						성 명	주 소	성 명	주 소	권리관계	
383	대곡동	602-2	대	4,484	5	이**	인천 서구 대곡동 ***				
384	대곡동	601-6	전	251	251	장**	서울시 강남구 도곡동 ***-** 현대 연립 ***동 ***호				
385	대곡동	601-2	전	447	63	장**	서울시 강남구 도곡동 ***-** 현대 연립 ***동 ***호				
386	대곡동	산187-3	임	5	5	김**	인천 동구 송림동 ***-**				
387	대곡동	산187-9	임	68	68	김**	인천 동구 송림동 ***-**				
388	대곡동	산187-4	임	83	83	김**	인천 동구 송림동 ***-**				
389	대곡동	산187-10	임	284	284	김**	인천 동구 송림동 ***-**				
390	대곡동	산187-5	임	329	306	김**	인천 동구 송림동 ***-**				
391	대곡동	산187-2	임	1,703	386	제주고 씨양가 종친회	인천 동구 송림동 60-42	서구(인천 광역시)		압류	
392	대곡동	산187-8	임	213	213	제주고 씨양가 종친회	인천 동구 송림동 60-42				
393	대곡동	산187-1	임	87	35	제주고 씨양가 종친회	인천 동구 송림동 60-42				
394	대곡동	604-2	전	653	653	국	기획재정부				
395	대곡동	604-1	전	1,213	156	국	기획재정부				
396	대곡동	606-9	대	64	64	김**	인천시 서구 청마로 **, ***동 ****호(당하동, 검단힐스테이트*차 아파트)	검단농업 협동조합	인천광역시 서구 검단로 497 (마 전동)	근저당권, 지상권	

용 지 조 서

일련 번호	소재지	지 번	지목	지 적 (㎡)	편입면 적 (㎡)	소 유 자		관 계 인			비고
						성 명	주 소	성 명	주 소	권리관계	
397	대곡동	606-10	전	37	37	김**	인천시 서구 청마로 **, ***동 ****호(당하동, 검단힐스테이트*차 아파트)				
398	대곡동	606-8	전	100	93	박**	인천시 서구 청마로 **, ***동 ****호(당하동, 검단힐스테이트*차 아파트)	검단농업 협동조합	인천광역시 서구 검단로 497 (마 전동)	근저당권	
399	대곡동	606-16	전	599	599	박**	인천시 서구 청마로 **, ***동 ****호(당하동, 검단힐스테이트*차 아파트)	검단농업 협동조합	인천광역시 서구 검단로 497 (마 전동)	근저당권	
400	대곡동	606-3	대	505	137	박**	인천시 서구 청마로 **, ***동 ****호(당하동, 검단힐스테이트*차 아파트)	검단농업 협동조합	인천광역시 서구 검단로 497 (마 전동)	근저당권	
401	대곡동	606-14	대	153	153	박**	인천시 서구 청마로 **, ***동 ****호(당하동, 검단힐스테이트*차 아파트)	검단농업 협동조합	인천광역시 서구 검단로 497 (마 전동)	근저당권	
402	대곡동	606-13	전	167	24	황**	경기도 부천시 원미구 상동 ****- 코오롱이데아폴리스 **-****	오정농업 협동조합	부천시 오정구 원종동 233 (내동 지소)	근저당권, 지상권	
403	대곡동	609-10	전	329	19	이**	마전리 **				
404	대곡동	609-31	전	1,598	1,598	이**	마전리 **				
405	대곡동	609-29	답	933	933	양**	인천시 부평구 길주남로 ***, *** 동 ****호(부개동, 주공아파트)	남동농업 협동조합	인천광역시 남동구 장승로 28(만 수동)(구월남지점)	근저당권, 지상권	
406	대곡동	609-28	답	1,340	1,340	김**	인천 서구 검단로 ***(마전동)	검단농업 협동조합	인천광역시 서구 검단로 497 (마 전동)	근저당권	
407	대곡동	601-1	대	812	30	김**	인천 서구 마전동 ****-**				
						양**	인천광역시 부평구 길주남로**번길 **, ***동 ***호(부평동, 래미안부 평)				

용 지 조 서

일련 번호	소재지	지 번	지목	지 적 (㎡)	편입면 적 (㎡)	소 유 자		관 계 인			비고
						성 명	주 소	성 명	주 소	권리관계	
408	대곡동	601-5	대	29	29	김**	인천 서구 마전동 ****-	인천지방법원	(2005카단20686)	가처분	
						양**	인천광역시 부평구 길주남로**번길 **, ***동 ***호(부평동, 래미안부 평)				
409	대곡동	601-7	구	416	416	한국농 어촌공 사	경기도 의왕시 포일동 487				
410	대곡동	601-3	구	232	14	한국농 어촌공 사	경기도 의왕시 포일동 487				
411	대곡동	609-32	답	641	641	김**	인천 서구 검단로 ***(마전동)	검단농업 협동조합	인천광역시 서구 검단로 497 (마 전동)	근저당권	
412	대곡동	609-12	답	20	15	김**	인천광역시 서구 **로 ***(**동)	검단농업 협동조합	인천광역시 서구 검단로 497 (마 전동)	근저당권	
413	대곡동	601-4	전	286	1	이**	인천 서구 **동 **				
						김**	부평구 **동 *** **주공아파트 *** 동 ***호				
						김**	부평구 **동 *** **주공아파트 *** 동 ***호				
						김**	인천광역시 부평구 **로 **, ***동 ***호(**동, **주공아파트)				
414	대곡동	609-25	답	1,394	1,394	김**	인천시 부평구 **로 **, ***동 *** 호(**동, **주공아파트)				
						김**	인천광역시 부평구 갈산동 *** 갈 산주공아파트 ***동 ***호				
						김**	인천광역시 부평구 굴포로 **, *** 동 ***호(갈산동, 갈산주공아파트)				

용 지 조 서

일련 번호	소재지	지 번	지목	지 적 (㎡)	편입면 적 (㎡)	소 유 자		관 계 인			비고
						성 명	주 소	성 명	주 소	권리관계	
415	대곡동	609-4	답	172	24	김**	인천광역시 부평구 굴포로 **, *** 동 ***호(갈산동, 갈산주공아파트)				
						김**	인천광역시 부평구 갈산동 *** 갈 산주공아파트 ***동 ***호				
						김**	인천광역시 부평구 굴포로 **, *** 동 ***호(갈산동, 갈산주공아파트)				
416	대곡동	609-35	답	458	458	이**	인천 서구 마전동 마전지구 **블럭 *-**롯데 풀림아이원아파트 ***-***				
417	대곡동	609-17	답	210	37	이**	인천 서구 마전동 마전지구 **블럭 *-**롯데 풀림아이원아파트 ***-***				
418	대곡동	609-3	대	655	655	이**	검단면 대곡리 ***				
419	대곡동	609-34	답	1,262	1,262	이**	검단면 대곡리 ***				
420	대곡동	600-2	전	2,826	570	이**	인천시 부평구 **동 **-* **아파 트 **-* **				
						류**	인천광역시 연수구 **동 ***-**				
						류**	경기도 부천시 원미구 *동 **** ** 마을 ***-***				
						류**	서울특별시 강서구 **동 **** 화곡 **** **-***				
						류**	인천광역시 연수구 **동 *-** *** 아파트 ***-***				
421	대곡동	727-26	구	749	160	국	국토교통부				
422	대곡동	600-3	전	678	678	이**	인천시 부평구 **동 **-* **아파 트 **-* **				
						류**	인천광역시 연수구 **동 ***-**				

용 지 조 서

일련 번호	소재지	지 번	지목	지 적 (㎡)	편입면 적 (㎡)	소 유 자		관 계 인			비고
						성 명	주 소	성 명	주 소	권리관계	
						류**	경기도 부천시 원미구 *동 **** ** 마을 ***-****				
						류**	서울특별시 강서구 **동 **** 화곡 **** *-****				
						류**	인천광역시 연수구 **동 *-** ** 아파트 ***-****				
423	대곡동	599-1	전	1,681	181	이**	인천시 부평구 **동 *-**** **아파 트 **-****				
						류**	인천광역시 연수구 **동 ***-**				
						류**	경기도 부천시 원미구 *동 **** ** 마을 ***-****				
						류**	서울특별시 강서구 **동 **** 화곡 **** *-****				
						류**	인천광역시 연수구 **동 *-** ** 아파트 ***-****				
424	대곡동	599-2	전	226	226	이**	인천시 부평구 **동 *-**** **아파 트 **-****				
						류**	인천광역시 연수구 **동 ***-**				
						류**	경기도 부천시 원미구 *동 **** ** 마을 ***-****				
						류**	서울특별시 강서구 **동 **** 화곡 **** *-****				
						류**	인천광역시 연수구 **동 *-** *****아파트 ***-****				
425	대곡동	701-3	도	5,114	140	국	농림축산식품부				
426	대곡동	703-6	구	74	74	국	농림축산식품부				

용 지 조 서

일련 번호	소재지	지 번	지목	지 적 (㎡)	편입면 적 (㎡)	소 유 자		관 계 인			비고
						성 명	주 소	성 명	주 소	권리관계	
427	대곡동	547	전	50	2	이**	인천광역시 서구 **로 ** (**동)				
428	대곡동	547-7	전	1,227	1,226	이**	인천시 서구 **동 ***-*	검단농업 협동조합	인천광역시 서구 마전동 933-7 (당하지점)	근저당권	
429	대곡동	547-9	전	825	823	이**	인천시 서구 **로 ***번길 ***-*(** 동)	검단농업 협동조합	인천광역시 서구 마전동 933-7 (당하지점)	근저당권	
430	대곡동	547-1	전	258	8	이**	인천광역시 서구 **로 ** (**동)				
431	대곡동	547-11	전	1,006	1,006	이**	인천시 서구 **동 ***-*	검단농업 협동조합	인천광역시 서구 마전동 933-7 (당하지점)	근저당권	
432	대곡동	547-2	전	571	41	이**	인천광역시 서구 **동 ***-*	검단농업 협동조합	인천광역시 서구 마전동 933-7 (당하지점)	근저당권	
433	대곡동	547-13	전	1,805	1,805	이**	인천시 서구 **로 ***번길 ***-*(** 동)	검단농업 협동조합	인천광역시 서구 마전동 933-7 (당하지점)	근저당권	
434	대곡동	547-3	전	1,659	219	이**	인천시 서구 **로 ***번길 ***-*(** 동)	검단농업 협동조합	인천광역시 서구 마전동 933-7 (당하지점)	근저당권	
435	대곡동	547-4	답	1,201	158	박**	경기도 부천시 **로 ***, **동 ***호(중동, **마을)				
						안**	광주광역시 북구 ****로 ***, ** 동 ****호(**동, **아파트)				
436	대곡동	547-14	답	748	748	박**	경기도 부천시 **로 ***, **동 ***호(중동, **마을)				
						안**	광주광역시 북구 ****로 ***, ** 동 ****호(**동, **아파트)				
437	대곡동	547-15	답	326	326	류**	김포군 검단면 **리 ***-*** **아 파트 *단지 *-***				
						류**	김포군 검단면 **리 ***-*** **아 파트 *단지 *-***	근로복지 공단	서울특별시 영등포구 영등포동 2 가	가압류	
								서인천세 무서		압류	

용 지 조 서

일련 번호	소재지	지 번	지목	지 적 (㎡)	편입면 적 (㎡)	소 유 자		관 계 인			비고
						성 명	주 소	성 명	주 소	권리관계	
						류**	김포군 검단면 **리 ****-*** **아 파트 *단지 *-***				
						유**	충남 아산군 신창면 **리 산**-*				
						유**	서울특별시 동작구 **동 ****-*** **맨션 *-***				
						류**	인천광역시 서구 **동 *** **아파 트 ****-***				
438	대곡동	547-5	답	1,054	103	류**	김포군 검단면 **리 ****-*** **아 파트 *단지 *-***				
						김**	인천광역시 서구**로***번길**, *** 동***호(**동,*아파트*단지) ***호 (**동,*아파트*단지)	김**	인천광역시 서구 **로***번길 **, ***동 ***호 (**동,*****아 파트*단지)	가등기	
						류**	**리 ****-*** **아파트 *단지 *-***				
						유**	충남 아산군 신창면 **리 산**-*				
						유**	서울특별시 동작구 **동 ***** ** 맨션 *-***				
						류**	인천광역시 서구 **동 *** **아파 트 ****-***				
439	대곡동	703-3	구	932	24	국	농림축산식품부				
440	대곡동	703-7	구	29	29	국	농림축산식품부				
441	대곡동	548	답	3,807	89	김**	인천광역시 서구 **동 ***				
442	대곡동	647-2	답	579	122	신**	인천광역시 서구 **동 ***				

용 지 조 서

일련 번호	소재지	지 번	지목	지 적 (㎡)	편입면 적 (㎡)	소 유 자		관 계 인			비고
						성 명	주 소	성 명	주 소	권리관계	
443	대곡동	647-6	답	1,340	1,340	신**	인천광역시 서구 **동 ***				
444	대곡동	647-1	답	21	2	신**	인천광역시 서구 **동 ***				
445	대곡동	647-5	답	1,821	1,821	신**	인천광역시 서구 **동 ***				
446	대곡동	703	구	9,213	2,931	국	농림축산식품부				
447	대곡동	550-4	답	4,039	11	초계정 씨해일 공파문 중회	서울 강서구 공항동 733				
448	대곡동	550-5	답	2,358	76	초계정 씨해일 공파문 중회	서울 강서구 공항동 733				
449	대곡동	550-8	답	86	86	초계정 씨해일 공파문 중회	서울시 강서구 공항동 733				
450	대곡동	550-9	답	148	148	우**	경기도 부천시 원미구 *동 ***-* ***마을 ***동 ***호				
451	대곡동	550-6	답	1,334	58	우**	경기도 부천시 원미구 *동 ***-* ***마을 ***동 ***호				
452	대곡동	550-10	답	131	131	우**	경기도 부천시 원미구 *동 ***-* ***마을 ***동 ***호				
453	대곡동	550-7	답	897	40	우**	경기도 부천시 원미구 *동 ***-* ***마을 ***동 ***호				
454	대곡동	553-5	답	315	315	이**	인천광역시 서구 ****로 **, ***동 ****호 (**동, ** · · ****)	서인천농업 협동조합	인천광역시 서구 청라에메랄드로 102번길 12 (청라동, 서인천농협)	근저당권	

용 지 조 서

일련 번호	소재지	지 번	지목	지 적 (㎡)	편입면 적 (㎡)	소 유 자		관 계 인			비고
						성 명	주 소	성 명	주 소	권리관계	
455	대곡동	553-10	답	803	81	이**	인천광역시 서구 ****로 **, ***동 ****호 (**동, ** · *****)	서인천농업 협동조합	인천광역시 서구 청라에메칼드로 102번길 12 (청라동, 서인천농협)	근저당권	
456	대곡동	553-6	답	273	273	이**	인천시 계양구 **로 ***번길 **, ***동 ***호(**동, *****)				
457	대곡동	553-1	답	931	60	이**	인천시 계양구 **로 ***번길 **, ***동 ***호(**동, *****)				
458	대곡동	553-2	전	899	61	서**	인천 서구 **동 **아파트 ***동 ****호	농협은행 주식회사	서울특별시 중구 통일로 120(충 정로1가)(인천서지점)	근저당권	
459	대곡동	553-7	전	324	324	서**	인천 서구 **동 **아파트 ***동 ****호				
460	대곡동	553-3	답	1,839	135	양**	인천 계양구 **동 ***-* **아파트 *-****	검단농업 협동조합	인천 서구 마전동 697-1	근저당권, 지상권	
461	대곡동	553-8	답	920	920	양**	인천 계양구 **동 ***-* **아파트 *-****	검단농업 협동조합	인천 서구 마전동 697-1	근저당권, 지상권	
462	대곡동	553-9	답	574	574	양**	인천 계양구 **동 ***-* **아파트 *-****	검단농업 협동조합	인천 서구 마전동 697-1	근저당권, 지상권	
463	대곡동	553-4	답	844	69	양**	인천 계양구 **동 ***-* **아파트 *-****	검단농업 협동조합	인천광역시 서구 마전동 933-7 (불로지점)	근저당권, 지상권	
464	대곡동	554-6	답	1,065	1,065	유**	인천광역시 서구 **동 ***-* **아 파트 *동 ***호				
465	대곡동	554	답	1,346	130	유**	인천광역시 서구 **동 ***-* **아 파트 *동 ***호				
466	대곡동	554-8	답	1,705	1,705	신**	인천 남구 **동 ***-* ****아파트 *동***호	검단단위 농업협동 조합	김포군 검단면 마전리 102	근저당권	
467	대곡동	554-1	답	1,691	293	신**	인천 남구 **동 ***-* ****아파트 *동***호	검단단위 농업협동 조합	김포군 검단면 마전리 102	근저당권	
468	대곡동	554-2	답	914	250	신**	김포읍 **리 산**				

용 지 조 서

일련 번호	소재지	지 번	지목	지 적 (㎡)	편입면 적 (㎡)	소 유 자		관 계 인			비고
						성 명	주 소	성 명	주 소	권리관계	
469	대곡동	554-12	답	1,030	1,015	신**	김포읍 **리 산**				
470	대곡동	554-3	답	266	125	신**	김포읍 **리 산**				
471	대곡동	700-2	도	16,480	108	국	농림축산식품부				
472	대곡동	609-30	답	6	6	양**	인천시 부평구 ***로 ***, ***동 ****호(**동,**아파트)	남동농업 협동조합	인천광역시 남동구 장승로 28(만 수동)	근저당권, 지상권	
473	대곡동	609-9	답	1,288	2	양**	인천시 부평구 ***로 ***, ***동 ****호(**동,**아파트)	남동농업 협동조합	인천광역시 남동구 장승로 28(만 수동)	근저당권, 지상권	
474	대곡동	601-8	구	117	37	한국농 어촌공 사	경기도 의왕시 포일동 487				
475	대곡동	609-33	답	162	106	김**	인천 서구 **로 ***(**동)	검단농업 협동조합	인천광역시 서구 검단로 497 (마 전동)	근저당권	
476	대곡동	609-26	답	606	131	김**	인천광역시 부평구 **로 **, ***동 ***호(**동, ****아파트)				
						김**	인천광역시 부평구 **동 *** **				
						김**	인천광역시 부평구 **로 **, ***동 ***호(**동, ****아파트)				
477	대곡동	609-36	답	35	35	신**	인천광역시 서구 **동 ****-* ***** 아파트 ****-*****	주식회사 한국씨티 은행	서울특별시 중구 청계천로 24 (다동)(검단지점)	근저당권	
478	대곡동	609-24	전	1,151	1,151	이**	인천시 서구 봉수대로 ****번길 **, ***동 ****호(**동, **아파트)	검단농업 협동조합	인천광역시 서구 검단로 497 (마 전동)	근저당권	
479	대곡동	609-23	전	833	833	이**	인천시 서구 봉수대로 ****번길 **, ***동 ****호(**동, **아파트)	검단농업 협동조합	인천광역시 서구 검단로 497 (마 전동)	근저당권	
480	대곡동	610	전	429	429	이**	김포군 검단면 **리 **				

용 지 조 서

일련 번호	소재지	지 번	지목	지 적 (㎡)	편입면 적 (㎡)	소 유 자		관 계 인			비고
						성 명	주 소	성 명	주 소	권리관계	
481	대곡동	547-6	전	1,216	329	이**	인천광역시 서구 **로 ** (**동)	부평농업 협동조합	인천광역시 부평구 길주로 597 (갈산동)(효성지점)	근저당권	
482	대곡동	547-8	전	481	143	이**	인천광역시 서구 **로 ** (**동)	부평농업 협동조합	인천광역시 부평구 길주로 597 (갈산동)(효성지점)	근저당권	
483	대곡동	547-10	전	462	162	이**	인천광역시 서구 **로 ** (**동)	부평농업 협동조합	인천광역시 부평구 길주로 597 (갈산동)(효성지점)	근저당권	
484	대곡동	547-12	전	254	176	이**	인천광역시 서구 **로 ** (**동)	부평농업 협동조합	인천광역시 부평구 길주로 597 (갈산동)(효성지점)	근저당권	
485	대곡동	621-1	대	497	26	정**	인천시 서구 **로 **번길 **-(**동)	구**	서울특별시 구로구 **로*길 **, ***동 ***호(**동,****아파트)	근저당권	
								김포축산 업협동조 합	경기도 김포시 북변동 240-1 (검 단지점)	근저당권	
						송**	인천광역시 부평구 ****로**번길 ***-* (***)				
										지역권	
486	대곡동	629-1	전	521	143	양**	인천광역시 서구 **로**번길 **-* (***)	검단농업 협동조합	인천광역시 서구 검단로 497 (마 전동)(불로지점)	근저당권, 지상권	
487	대곡동	629-3	장	140	86	이**	인천시 서구 **로 ***, ***동 *** 호(**동,***아파트)	중소기업 은행	서울특별시 중구 을지로 79 (을 지로2가)(김포대곶지점)	근저당권	
						임**	인천시 서구 **로 ***, ***동 *** 호(**동,***아파트)	중소기업 은행	서울특별시 중구 을지로 79 (을 지로2가)(김포대곶지점)	근저당권	
						이**	인천광역시 서구 **로 ***-* (**동)				
488	대곡동	630-3	대	660	603	박**	검단면 **리 ***				
489	대곡동	630-4	전	361	155	박**	검단면 **리 ***				

용 지 조 서

일련 번호	소재지	지 번	지목	지 적 (㎡)	편입면 적 (㎡)	소 유 자		관 계 인			비고
						성 명	주 소	성 명	주 소	권리관계	
490	대곡동	630-2	전	145	93	박**	검단면 **리 ***				
491	대곡동	630-9	전	775	129	박**	검단면 **리 ***				
492	대곡동	630-1	전	504	397	박**	검단면 **리 ***				
493	대곡동	705	구	1,386	351	국	농림축산식품부				
494	대곡동	703-4	도	2,742	443	국	농림축산식품부				
495	대곡동	647-4	답	295	112	신**	인천광역시 서구 **곡동 ***				
496	대곡동	647	답	1,234	104	신**	인천광역시 서구 **곡동 ***				
497	대곡동	647-3	답	942	942	신**	인천광역시 서구 **곡동 ***				
498	대곡동	646-3	답	2,206	1	신**	인천시 서구 **동 ****-	검단농업 협동조합	인천광역시 서구 검단로 497 (마 전동)(불로지점)	근저당권	
499	대곡동	646-5	답	390	390	신**	인천시 서구 **동 ****-	검단농업 협동조합	인천광역시 서구 검단로 497 (마 전동)(불로지점)	근저당권	
500	대곡동	646-4	답	11	11	김**	인천광역시 서구 **로 ***,***동 ****호(**동,**아파트)				
501	대곡동	554-5	답	123	1	유**	인천광역시 서구 **동 ****- **아 파트 *동 ***호				
502	대곡동	554-7	답	656	336	신**	인천 남구 **동 ****- ****아파트 *동 ***호	검단단위 농업협동 조합	김포군 검단면 마전리 102	근저당권	
503	대곡동	554-9	답	831	300	신**	김포읍 **리 산**				
504	대곡동	554-10	답	1,267	1,267	신**	김포읍 **리 산**				

용 지 조 서

일련 번호	소재지	지 번	지목	지 적 (㎡)	편입면 적 (㎡)	소 유 자		관 계 인			비고
						성 명	주 소	성 명	주 소	권리관계	
505	대곡동	554-11	답	657	140	신**	김포읍 **리 산**				
506	대곡동	554-13	답	745	125	공	인천광역시				
507	대곡동	554-4	답	288	89	공	인천광역시				
소계					177,016						

지 장 물 조 서

일련 번호	소재지	지 번	물건의 종류	구조 및 규격	수 량	소 유 자		비고
						성 명	주 소	
1	서구 금곡동	326-1	사무실	조립식/함석	11	신** 외 1인	인천시 서구 ***로 ***번길 ***-**, * 동 ***호(**동,**아파트)	대산금속
			담장	함석	20			H:2.5m
2	서구 금곡동	326-3	창고	세멘블럭/함석	147	신** 외 1인	인천시 서구 ***로 ***번길 ***-**, * 동 ***호(**동,**아파트)	
			컨테이너	3*5	2			
			담장	함석	66			H:2.0m
3	서구 금곡동	300-7	제조장	경량철골	208	조**	서울시 구로구 *** **--**	H:6.0m
			제조장	철근콘크리트/스레트	212			H:6.0m
			제조장	철골/천막	141			H:6.0m
			제조장	철골/천막	150			H:6.0m
4	서구 금곡동	286-28	컨테이너	8*3	2	신**외1인	서구 금곡동 ***	
			컨테이너	6*2.5	2			
			담장	함석	72			H:2.2m
5	서구 금곡동	288-11	제조장	철근콘크리트/스레트	202	김**	인천시 서구 **로 **번길 *, ***동 ****호(***, *****아파트)	H:5.5m
			제조장	철골/천막	228			H:5.5m
			컨테이너	12*2.5	1			
			담장	세멘블럭	34			
6	서구 금곡동	288-13	제조장	철근콘크리트/스레트	224	박**	경기도 광명시 철산동 *** ****아파트 ****-****	H:5.5m
			제조장	철골/천막	123			H:5.5m
			제조장	철골/천막	249			H:5.5m

7	서구 금곡동	288-2	제조장	블럭/스레트	112	김**	고양시 덕양구 **동 *** **마을 ****-****	H:5.7m
8	서구 금곡동	288-12	제조장	블럭/스레트	209	김**	고양시 덕양구 **동 *** **마을 ****-****	H:5.7m
			컨테이너	6*3	1			
			담장	세멘블럭	54			
			담장	함석	10			H:4.0m
9	서구 금곡동	288-7	제조장	철골/판넬	206	장**	서울특별시 송파구 거여동 ****-****	H:5.9m
			사무실	RC조/스라브	114			H:5.2m
			컨테이너	5*4	1			
			컨테이너	5*3	1			
			컨테이너	4*4	2			
			담장	세멘블럭	22			
10	서구 금곡동	288-10	제조장	철근콘크리트/스라브	227	이**	인천시 부평구 **로 **번길 **, **동 **호(**동,**아파트)	H:5.5m
			창고	철골/천막	103			
			창고	철골/천막	73			
			컨테이너	3*3	1			
			담장	세멘블럭	24			
11	서구 금곡동	286-26	공장	철근콘크리트/스레트	196.8	김**	서구 금곡동 ***	
			사무실	철근콘크리트/스라브	167			
			제조장	철골/천막	223			
			창고	철골/천막	18			
			창고	철골/천막	37			
			컨테이너	6*4	2			
			컨테이너	6*3	4			
			컨테이너	4*3	2			
			입간판		1			

12	서구 금곡동	285-6	공장	블럭/스레트	209	김**	서구 금곡동 ***	삼강스틸
			창고	철골천막	72			6x12
			컨테이너	7*3	2			
			컨테이너	7*3	2			
			대문	함석	1			H:1.6
			웬스	철재	35			
			야적장		1			
			입간판		1			
13	서구 금곡동	242-43	대문		1	경**	경기도 고양시 덕양구 화정동 **** **마을 ****동 ***호	승민비철
			입간판		1			
			웬스	철재	30			H:1.6
			야적장		1			
14	서구 금곡동	242-55	창고	철골천막	26	김**	인천 서구 금곡동 ****-	
			컨테이너	3*6	1			
			컨테이너	9*6	1			
			컨테이너	3*2	1			
14	서구 금곡동	242-55	석재야적장		1	김**	인천 서구 금곡동 ****-	
			입간판		1			
			간판석		1			
			견사	철재	6			
15	서구 금곡동	242-12	공장	철골/천막	187	정**	남동구 남촌동 ****- **아파트 ***동 ***호	
			컨테이너	3*8	1			H:1.5
			담장	함석	75			
			웬스		35			H:1.5

16	서구 금곡동	242-30	제조장	블럭/스레트	209	이**	경기도 김포시 청송로 **, ***동 ****호(장기동, **마을)	H:2.0
			컨테이너	4*10	1			
			담장	함석	25			
17	서구 금곡동	242-28	제조장	철근콘크리트/스라브	236	송**	인천 서구 금곡동 ***-**	2층
			제조장	블럭/스레트	210			
			담장	함석	38			H:2.0
			야적장		1			
18	서구 금곡동	242-46	수목	유실수	10	이**	인천시 서구 **로 ***, ***동 ****호 (**동, ***아파트)	
			수목	묘목	15			
19	서구 금곡동	242-45	컨테이너	5*3	1	오**	인천 남동구 **동 ***-*** *****주택 *-***	
			유실수	대추나무	15			
			수목	유실수	20			
			관상수	측백나무	1			
20	서구 금곡동	242-44	유치원	철근콘크리트/스라브	237	이**	인천 서구 **동 ***-*** 신명**** ***-***	H:1.5
			유치원	철근콘크리트/스라브	201			
			수영장		1			
			놀이시설		1			
			관상수		35			
			웬스	철재	47			
21	서구 금곡동	242-38	가옥	콘크리트/청글	93	박**	인천시 서구 **대로 ***-*** (**동)	
			창고	세멘블럭/판넬	17			
			컨테이너	3*6	2			
			생울타리		5			
			관상수		30			

22	서구 금곡동	244-8	우사	철골/함석	1127	노**	인천 서구 **동 ***	
			창고	블럭조/스레이트, 함석	21			
			가축 자동화기		1			
23	서구 금곡동	244-1	창고	조립식/판넬	16	김**	인천시 북구 **동 ***-**	
24	서구 금곡동	산157	컨테이너	3*3	1	박**	인천 서구 봉수대로 ****번길 **(**동)	
			이동화장실		1			
25	서구 금곡동	243-1	제조장	일반철골구조	17	정**	서울시 양천구 목동서로 ***, **동 ***호(**동, ****아파트)	
			헬스	H:1.5	38			
26	서구 금곡동	276-6	제조장	블럭/스레이트	212	김**	인천시 북구 임학동 **-*	
			제조장	철골/천막	155			3x8
			컨테이너	철재	1			
			컨테이너	철재	1			3x6
27	서구 금곡동	275-12	제조장	블럭/스레이트	208	최**	인천 서구 **동 *** **아파트 *동 ***호	
			제조장	블럭/스레이트	55			
			창고	블럭/스레이트	4			
			시설물		1			
			견사	철재	3			
28	서구 금곡동	247-1	비닐하우스	6*30	180	김**	서구 금곡동 ***-*	
29	서구 금곡동	698	컨테이너	3*5	1	국	국토교통부	
			비닐하우스	4*3	12			
30	서구 금곡동	248	제조장	블럭/스레이트	240	이**	서구 금곡동 ***-*	
			비닐하우스	6*30	180			
			창고	블럭/스레이트	7			
31	서구 금곡동	264	소매점	철골/판넬	416	김**	인천시 서구 완정로 **번길 *, **동 ****호(**동, **아파트)	

32	서구 금곡동	261	관정실	조립식/판넬	5	이**	서구 금곡동 ***	
33	서구 금곡동	산150-3	계사	목조	9	최**	인천 서구 청라한울로 **, ***동 ****호(**동, 청라****)	
34	서구 금곡동	258-2	우사	철골/함석	258	김**	서구 금곡동 ***	사료
			우사	철골/스레트	344			
			우사	블럭/스레트	340			
			컨테이너	3*9	1			
			컨테이너	3*7	1			
			컨테이너	3*6	1			
			이동화장실		4			
			벌크통		1			
35	서구 금곡동	256-10	폐가	블럭/스레트	62	이**외 2인	서울 강남구 도곡동 ***	
			화장실	블럭/스레트	7			
36	서구 금곡동	256-3	제조장	철근콘크리트/스레트	198	송**외 2인	경기도 의왕시 포일세거리로 **, ***동 ****호 (포일동, 포일**마을)	
			제조장	철골/천막	220			
			제조장	철골/천막	129			
			제조장	철골/천막	91			
			제조장	철골/천막	49			
			컨테이너	4*8	1			
			컨테이너	3*8	1			
			시설물		1			
			이동화장실		2			
37	서구 금곡동	256-12	묘목		90	성**	인천시 부평구 영성중로 **, ***동 ****호(*****아파트)	
38	서구 금곡동	252-2	제조장	철골/함석	379	김**	서구 금곡동 ***	
			제조장	철골/함석	131			
			컨테이너	3*3	1			

39	서구 금곡동	252-3	제조장	세멘블럭/함석	561	신** 외 5인	서구 대곡동 ***	
			제조장	철골/함석	76			
			컨테이너	4*3	2			
			컨테이너	8*4	1			
			컨테이너	2*3	1			
40	서구 금곡동	252-3	제조장	세멘블럭/함석	362	신** 외 5인	서구 대곡동 ***	
			창고	세멘블럭/스레트	16			
			이동화장실		1			
41	서구 마전동	산109-2	먼지털이 시설		1	국	국토교통부	
			안내표지판		1			
42	서구 마전동	97-1	음식점	철근콘크리트/스라브	542	문**	인천광역시 서구 완정로***길 * (마전동)	
			포장	콘크리트	1			
			관상수		30			
			유실수		10			
			흡연실		1			
43	서구 마전동	66-1	공장	철골/함석	206	양**	서구 마전동 ***-	
			공장	철골/함석	200			
			공장	철골/함석	7			
			사무실	철골/함석	50			
			화장실	조립식/판넬	25			
			주차장	아스팔트	1			
			담장	세멘블럭	36			
44	서구 마전동	72-3	창고	컨테이너/씽글	18	김**외 2인	인천광역시 서구 사월로 **번 안길 **(왕길동)	
			창고	조립식/판넬	1			
45	서구 마전동	산72-11	컨테이너	2*6	1	봉**외 1인	인천시 서구 오류동 ***-*	

46	서구 마전동	68-1	사무실	컨테이너	1	홍**	인천 남동구 남촌동 *** 풍림아파트 ***-****	9*3
			컨테이너	6*3	1			
			이동화장실		1			
			세면장		1			
47	서구 마전동	65-2	공장	철골/판넬	174	양**	인천 서구 마전동 ***	
			창고	조립식	56			
			컨테이너	2*4	1			
			창고	목조	7			
48	서구 마전동	75-3	공장	철골/천막	264	홍**	인천시 연수구 청능대로 ***, ***(동 ***호(연수동, 연수*차우성아파트))	
			공장	철골/천막	230			H:2.0
			담장	함석	52			3*4
			사무실	컨테이너	1			
			이동화장실		1			
49	서구 마전동	62-1	공장	블럭/스레트	226	홍**	인천시 연수구 청능대로 ***, ***(동 ***호(연수동, 연수*차우성아파트))	
			공장	경량철골/함석	126			
			공장	경량철골/함석	142			
			창고	조립식	5			
			관상수		15			
50	서구 마전동	60-9	가옥	목조/싱글	69	부안*씨 **중회	경기도 김포시 통진읍 서암리 ***-*	
			창고	조립식	12			
			장독대		1			
			화단		1			
51	서구 마전동	60-9	폐축사	철골/천막	616	부안*씨 **중회	경기도 김포시 통진읍 서암리 ***-*	
			벌크통		1			
			이동화장실		1			
52	서구 마전동	산59-1	가옥	목조/판넬	29	부안*씨 **중회	경기도 김포시 통진읍 서암리 ***-*	
			창고	조립식	5			

53	서구 마전동	산60	야적장		1	양**외 2인	인천광역시 서구 가현산로 **번길 ***(마전동)	
54	서구 마전동	43-10	제조장	블럭/스레트	213	신** , 신**	인천광역시 옹진군 백령면 진촌리 **** **초등학교관사 -***	H:5.0
			컨테이너	철재	1			2.5x4
			계근대		1			
			담장	함석	8			H:2.5
			웬스	철재메쉬	7			H:1.5
			CCTV		1			
55	서구 마전동	43-9	제조장	블럭/스레트	258	신** , 신**	인천광역시 옹진군 백령면 진촌리 **** **초등학교관사 -***	H:5.5
			사무실	조립식/판넬	15			3x5
			창고	함석/천막	39			
			저온창고		1			
			저온창고실	판넬	30			
			담장	함석	33			
			대문	철재메쉬	1			
			관상수		18			
56	서구 마전동	47-7	제조장	블럭/스레트	217	박**	서울시 양천구 목동 *** 목동신시가 지아파트 ***동 ****호	
			제조장	철골/천막	197			3x9
			사무실	컨테이너	1			
			창고	함석/판넬	10			
57	서구 마전동	55-8	제조장	블럭/스레트	238	박**	서울시 양천구 목동 *** 목동신시가 지아파트 ***동 ****호	
			창고	철골/함석	37			
			사무실	컨테이너	1			3x9
			사무실	컨테이너	1			5x6
			사무실	컨테이너	1			6x9
			입간판		1			장수촌

58	서구 마전동	55-9	제조장	블럭/스레트	205	박**	인천 서구 석남동 ***-***	3x6
			창고	철골/천막	116			
			사무실	컨테이너	1			
59	서구 마전동	47-9	제조장	블럭/스레트	5	민**	인천 연수구 동춘동 *** **아파트 ***동 ***호	
			제조장	철골/천막	117			
			컨테이너	6*6	1			
60	서구 마전동	55	제조장	블럭/스레트	202	정**	인천 서구 석남동 ***-***	
			폐창고	철골	100			
			컨테이너	3*5	1			
61	서구 마전동	54-3	관상수	조경수	25	하동*씨 **공파종중	대곡리 ***	
			관상수	단풍나무	20			
			관상수		20			
62	서구 마전동	47-1	컨테이너	철재	1	안**외 1인	인천광역시 서구 검암로**번길 **, ***동 ****호(검암동, 풍림***)	3x6
63	서구 마전동	54-1	제조장	일반철골구조	214	박**	인천광역시 부평구 갈월동로 **, ***동 ****호(갈산동, 두산아파트)	H:8.6
			제조장	일반철골구조	187			
			제조장	일반철골구조	123			
			컨테이너	3*6	1			
			헬스	메쉬철재	8			
			포장	콘크리트	1			
64	서구 대곡동	606-15	제조장	조적조/스레트, 함석	215	윤**	서울 구로구 개봉동 ***-***청실아파트 ***호	H:1.5
			창고	철골/천막	89			
			창고	철골/천막	160			
			담장	함석	26			

65	서구 대곡동	606-16	사무실	조립식/함석	129	오**	인천시 서구 가현산로 **번 안길 *(대곡동)	
			제조장	철골/천막	268			
			제조장	세멘블럭/함석	180			
			창고	조립식/판넬	25			
			창고	철골/천막	20			
			창고	철골/천막	125			
			컨테이너	3*6	5			
			담장	세멘블럭	140			
			대문	메쉬철재	1			
66	서구 대곡동	602	제조장	블럭/스레트	245	이**	검단면 대곡리 ***	
			제조장	철골/천막	186			H:2.0
			제조장	철골/천막	160			H:1.6
			창고	철골/천막	23			
			담장	함석	3			
			담장	휀스	13			
			컨테이너	6*3	3			
67	서구 대곡동	609-31	창고	시멘블록/스라브	30	이**	마전리 **	
68	서구 대곡동	601-1	제조장	철골/함석	253	김**외1인	인천 서구 검단로 *** (마전동)	
			컨테이너	2*3	1			
69	서구 대곡동	609-25	사무실	컨테이너	1	김**외 2인	인천시 부평구 굴포로 **, ***동 ***호(갈산동, **주공아파트)	6*3
			사무실	컨테이너	1			4*3
			담장	함석	43			
70	서구 대곡동	609-3	제조장	블럭/스레트	208	이**	대곡동 ***	
			창고	철골/천막	189	이**	검단면 대곡리 ***	
			컨테이너	3*3	1			
			시설물		1			
			담장	세멘블럭	10			

71	서구 대곡동	609-24	창고	조립식	27	이**	인천시 서구 봉수대로 ****번길 **, ***동 ****호(**동, **아파트)	H:1.5
			창고	비닐하우스/차양막	75			
			창고	비닐하우스	30			
			울타리	철재/그물망	82			
72	서구 대곡동	547-13	컨테이너	철재	1	이**	인천시 서구 검단로 ***번길 **-(왕길동)	6x10
			이동화장실		1			
73	서구 대곡동	621-1	담장	적벽돌	12	정**외 1인	인천시 서구 대곡로 **번길 **-(대곡동)	H:1.8
74	서구 대곡동	630-3	제조장	블럭/스레트	210	박**	검단면 대곡리 ***	H:5.5
			제조장	철골/판넬	145			
			창고	조림식/판넬	17			
			화장실	세멘블럭/스레트	5			
			차양막	철재/함석	6			
			사무실	컨테이너	3			6*3
			관상수		22			
75	서구 대곡동	630-1	제조장	블럭/스레트	207	박**	검단면 대곡리 ***	
			제조장	조립식/판넬	30			
			창고	철골/스레트	57			
			컨테이너	철재	1			4x10
			대문	철재	1			
			담장	함석	15			H:2.0

인천광역시고시 제2020-240호

국지도 98호선, 광역시도 58호선 도로구역 결정 및 도시계획시설 (도로:광로3류24호선, 광로3류27호선, 대로3류58호선)사업 실시계획 인가 및 지형도면 고시

국지도 98호선, 광역시도 58호선 및 도시계획시설【도로: 도로:광로3류 24호선, 광로3류27호선, 대로3류58호선 사업명 : 국지도98호선(도계~마전) 도로개설공사】사업에 대하여 「도로법」 제25조, 같은 법 시행령 제24조 및 시행규칙 제6조에 따라 도로구역의 결정 및 고시, 「국토의 계획 및 이용에 관한 법률」 제30조, 제88조 및 같은 법 시행령 제97조에 따라 실시계획 인가하고, 같은 법 제91조 및 같은 법 시행령 제100조에 따라 실시계획의 고시, 「토지이용규제 기본법」 제8조 및 같은 법 시행령 제7조에 따라 지형도면을 고시합니다.

관계도서는 인천광역시청(도로과, ☎032-440-3793), 종합건설본부(토목부, ☎032-440-5204)에 갖추어 놓았습니다.

2020. 6. 29.

인천광역시장

1. 도로구역 결정 내용

①구분	②종류	③노선 번호	④노선명	⑤위 치	⑥면적 (㎡)	⑦기점	⑧종점	⑨주요 경과지	⑩총연장 (km)
결정	국가지원지방도	98호선		대곡동 일원		대곡동 373-1	대곡동 469-2	-	0.14

①구분	②종류	③노선 번호	④노선명	⑤위 치	⑥면적 (㎡)	⑦기점	⑧종점	⑨주요 경과지	⑩총연장 (km)
결정	광역시도	58호선	-	대곡동 일원		대곡동 373-1	대곡동 555-9	-	0.6

※ 구간 중복(L=0.14Km, 국가지원지방도 98호선, 광역시도58호선,)

2. 도로구역 결정 사유 : 도로개설공사

- 인천 서북부의 신도시(검단, 김포한강) 및 산업단지(검단산단, 학운산단) 개발로 교통량 급증에 따른 인프라 구축
- 일산 ~ 김포~인천서북부(일산대교)를 연결하는 간선도로망 구축 하고자 하는 사업임

3. 도시관리계획(도로) 결정(변경) 조서

- 도시계획시설(도로) 결정(변경) 조서

구분	구 모				기능	연장 (m)	기점	종점	사용 형태	주요 경과지	최초 결정일	비고
	등급	류별	번호	폭원 (m)								
기정	광로	3	24	40	주간선 도로	5,590	서구 대곡동 (김포시계)	서구 금곡동 (김포시계)	일반 도로	-	인고제 1998-118호 (1998.6.12.)	-
변경 (시행)	광로	3	24	40 (23.5~40)	주간선 도로	5,580 (600)	서구 대곡동 (김포시계) (대곡동 373-1)	서구 금곡동 (김포시계) (대곡동 555-9)	일반 도로	-	-	선형변경 연장변경
기정	광로	3	27	40 (22~40)	주간선 도로	2,877	대로2-61	광로3-24	일반 도로	-	인고제 1998-118호 (1998.6.12.)	-
변경 (시행)	광로	3	27	40 (22~40))	주간선 도로	2,877 (970)	대로2-61 (대곡동 555-9)	광로3-24 (불로동 3-9)	일반 도로	-	-	가각부 변경
기정	대로	3	58	25(25~30)	주간선 도로	8,510	동축지구계	광로3-23	일반 도로	-	인고제 1998-118호 (1998.6.12.)	
변경 (시행)	대로	3	58	25(25~30)	주간선 도로	8,510 (460)	동축지구계 (마전동 290-17)	광로3-23 (불로동 326-4)	일반 도로	-	-	가감속차로 설치

※ ()는 금회 시행되는 폭원 및 연장임

○ 도로 결정(변경) 사유서

변경전 도로명	변경후 도로명	변경내용	변경사유
광로3-24호선	광로3-24호선	· 선형변경 · 연장 변경 (감 10m) 5,590m → 5,580m	- 국가지원지방도 98호선(도계~마전) 도로 개설공사[국비구간]로 인한 일부구간 선형 및 연장 변경(하천구간과 중첩)
광로3-27호선	광로3-27호선	· 시·종점 가각부 변경	- 광로3-24호선과 광로3-27호선 접속에 따른 가각부 변경
대로3-58호선	대로3-58호선	· 가감속차로 신설	- 광로3-27호선 접속구간에 따른 가감속차로 신설

4. 사업내용

- 사업명칭 : 국지도 98호선(도계~마전)도로개설공사
- 사업위치 : 인천광역시 서구 대곡동 373-1~ 불로동 326-4일원
- 사업규모 : L=2.03km, B=22m ~ 40m
- 사업기간 : 도로구역결정일로부터(실시계획인가일) ~ 2022.12.31.

5. 사업시행자의 성명 및 주소

- 성 명: 인천광역시장(종합건설본부장)
- 주 소: 인천광역시 남동구 정각로 29(미추홀구 한나루로 607)

6. 수용 또는 사용할 토지 또는 건물의 소재지·지반·지목 및 면적, 소유권 및 소유권외의 권리의 명세 및 그 소유자·권리자의 성명·주소: 붙임과 같음

7. 관계 도서의 열람방법

- 열람기간: 고시일로부터 14일간
- 열람 장소: 인천광역시청(도로과, ☎032-440-3792), 종합건설본부(토목부, ☎032-440-5204)

8. 지형도면: 게재 생략

- 토지이용규제정보서비스(<http://luris.molit.go.kr>)에서 열람 가능

용지조서

일련 번호	소재지	지번	지목	지 적 (㎡)	편입면적 (㎡)	소유자		관계인			비고
						성명	주소	성명	주소	권리 관계	
1	대곡동	373-5	답	1,635	312	공	인천광역시				
2	대곡동	373-1	답	1,322	1,186	정*일	인천광역시 서구 대곡동 ****-	검단농업 협동조합	인천광역시 서구 마전동 검단*지구 **블럭 *롯데 (원당지점)/인천 광역시 서구 마전동 ****- (원당지점)	근저당 권자	
3	대곡동	373-4	답	796	793	공	인천광역시				
4	대곡동	산28-2	임	1,983	799	김*석 외 5인	인천광역시 서구 검단로***번길 **, 에이동 ***호(마전동,서해아 파트*단지)	기독교회 신용협동 조합	경기도 수원시 팔달구 인계동 *****	근저당 권자	
5	대곡동	산28-1	임	22,338	250	김*석 외 9인	인천광역시 서구 검단로***번길 **, 에이동 ***호(마전동,서해아 파트*단지)	기독교회 신용협동 조합	경기도 수원시 팔달구 인계동 *****	근저당 권자	
6	대곡동	687	천	31,810	4,115	국	국토교통부				
7	대곡동	373-3	답	151	151	공	인천광역시				
8	대곡동	469-5	답	2,033	862	공	인천광역시				
9	대곡동	469	답	1,867	895	문*주	인천광역시서구 검단로***번길 ** (볼로동)	검단농업 협동조합	인천광역시 서구 검단로 *** (마전동) (완정지점)	근저당 권자	
10	대곡동	469-10	답	164	164	백*모 외 3인	인천광역시 서구 서곶로 ***,***동 ***호 (당하동,성웅탑스빌 아파트)	검단농업 협동조합	인천광역시 서구 검단로 *** (마전동) (볼로지점)	근저당 권자	
11	대곡동	469-1	답	972	192	백*모 외 3인	인천광역시 서구 서곶로 ***,***동 ***호 (당하동,성웅탑스빌 아파트)	검단농업 협동조합	인천광역시 서구 검단로 *** (마전동) (볼로지점)	근저당 권자	
12	대곡동	469-11	답	511	511	백*모 외 3인	인천광역시 서구 서곶로 ***,***동 ***호 (당하동,성웅탑스빌 아파트)	검단농업 협동조합	인천광역시 서구 검단로 *** (마전동) (볼로지점)	근저당 권자	
13	대곡동	469-2	답	1,802	367	백*모 외 3인	인천광역시 서구 서곶로 ***,***동 ***호 (당하동,성웅탑스빌 아파트)	검단농업 협동조합	인천광역시 서구 검단로 *** (마전동) (볼로지점)	근저당 권자	
14	대곡동	469-12	답	1,250	1,250	이*환	인천 계양구 계산동 ****-** 하나아파트 **동 ***호				
15	대곡동	469-3	답	2,647	676	이*환	인천 계양구 계산동 ****-** 하나아파트 **동 ***호				

일련 번호	소재지	지번	지목	지 적 (㎡)	편입면적 (㎡)	소유자		관계인			비고
						성명	주소	성명	주소	권리 관계	
16	대곡동	469-13	답	2,290	714	신*순 외 3인	인천광역시 부평구 부평동 ***-**-**				
17	대곡동	470	답	4,053	2,975	안*철	인천광역시 서구 대곡동 ***	검단농업 협동조합	김포군 검단면 마전리 ***-*/인천 서구 마전동 ***-**-**	근저당 권자	
18	대곡동	470-1	답	1,406	1,085	안*철	인천광역시 서구 대곡동 ***	검단농업 협동조합	김포군 검단면 마전리 ***-*/인천 서구 마전동 ***-**-**	근저당 권자	
19	대곡동	470-2	답	2,614	1,945	안*철	인천광역시 서구 대곡동 ***	검단농업 협동조합	김포군 검단면 마전리 ***-*/인천 서구 마전동 ***-**-**	근저당 권자	
20	대곡동	470-12	답	432	432	이*재	인천 부평구 산곡동 ***-**-**				
21	대곡동	470-14	답	543	543	이*재	인천 부평구 산곡동 ***-**-**				
22	대곡동	470-11	답	228	136	이*재	인천 부평구 산곡동 ***-**-**				
23	대곡동	470-13	답	243	169	이*재	인천 부평구 산곡동 ***-**-**				
24	대곡동	482-7	답	1,145	1,145	박*덕	인천광역시 서구 대곡동 ***-**-**	김포축산 업협동조 합	경기도 김포시 북변동 ***-**-** (여래지점)	근저당 권자	
25	대곡동	482-6	답	330	311	박*덕	인천광역시 서구 대곡동 ***-**-**	김포축산 업협동조 합	경기도 김포시 북변동 ***-**-** (여래지점)	근저당 권자	
26	대곡동	632-3	답	2,191	38	이*택	인천광역시 서구 불로동 ***-**-** 신명아파트 ***-**-****				
27	대곡동	482-9	답	1,282	1,282	김*성 외 2인	서울특별시 성동구 독서당로 ***-**-**동 ****호 (옥수동,극동그린아 파트)				
28	대곡동	482-8	답	91	91	김*성 외 2인	서울특별시 성동구 독서당로 ***-**-**동 ****호 (옥수동,극동그린아 파트)				
29	대곡동	632-2	답	3,163	313	김*희	경기도 김포시 북변동 ***-**-**	김포농업 협동조합	경기도 김포시 북변동 ***-**-**	근저당 권자 및 지상권 자	
30	대곡동	701-1	구	1,053	597	국	농림축산식품부				
31	대곡동	701	도	1,730	894	국	농림축산식품부				
32	대곡동	632-1	답	1,623	284	송*길	인천광역시 계양구 효성동 ***-**-** 현대아파트 ***동 ****호				
33	대곡동	632-6	답	4	4	송*길	인천광역시 계양구 효성동 ***-**-** 현대아파트 ***동 ****호				

일련 번호	소재지	지번	지목	지 적 (㎡)	편입면적 (㎡)	소유자		관계인			비고
						성명	주소	성명	주소	관리 관계	
34	대곡동	632-5	답	49	49	최*임	인천광역시 서구 가현로 **,*동 ***호 (마전동,대원레스피 아*차아파트)	검단농업 협동조합	인천광역시 서구 마전동 ***-*(당하지점)	근저당 권자	
35	대곡동	632	답	1,244	215	최*임	인천광역시 서구 가정로 ***,***호 (신현동,금강아미움)	검단농업 협동조합 /윤태중	인천광역시 서구 마전동 ***-*(당하지점)/인천 광역시 연수구 신송로**번길 *,***동 ***호 (송도동,풍림아 이원아파트)	근저당 권자	
36	대곡동	555-15	답	86	86	이*순	경기도 김포시 양도로 **,***동 ***호 (풍무동,양도마을)				
37	대곡동	555-5	답	988	173	이*순	경기도 김포시 양도로 **,***동 ***호 (풍무동,양도마을)				
38	대곡동	555-14	답	671	671	이*순	경기도 김포시 양도로 **,***동 ***호 (풍무동,양도마을)				
39	대곡동	555-4	답	3,339	621	이*순	경기도 김포시 양도로 **,***동 ***호 (풍무동,양도마을)				
40	대곡동	555-13	답	471	471	조*환	인천광역시 서구 완정로**번길 **,*동 ***호 (마전동,동아아파트)	검단농업 협동조합	인천광역시 서구 검단로 *** (마전동) (완정지점)/인천 광역시 서구 검단로 *** (마전동)	근저당 권자 및 지상권 자	
41	대곡동	555-3	답	613	68	조*환	인천광역시 서구 완정로**번길 **,*동 ***호 (마전동,동아아파트)	검단농업 협동조합	인천광역시 서구 검단로 *** (마전동) (완정지점)/인천 광역시 서구 검단로 *** (마전동)	근저당 권자 및 지상권 자	
42	대곡동	555-16	답	673	206	공	인천광역시				
43	대곡동	555-12	답	744	744	박*기	인천 남구 주안동 ***-***	남동농업 협동조합	인천광역시 남동구 장승로 ** (만수동) (신간석지점)	근저당 권자	
44	대곡동	643	답	548	1	신*관	인천 남구 용현동 ***-*(유원용현아파트 *동 ***호				
45	대곡동	642-3	답	554	443	공	인천광역시				
46	대곡동	643-5	답	1,191	1,121	공	인천광역시				
47	대곡동	643-1	답	709	709	공	인천광역시				
48	대곡동	555-10	답	280	280	공	인천광역시				

일련 번호	소재지	지번	지목	지 적 (㎡)	편입면적 (㎡)	소유자		관계인			비고
						성명	주소	성명	주소	권리 관계	
49	대곡동	555-2	답	1,358	968	박*기	인천광역시 남구 주안동 ***-**-**	남동농업 협동조합	인천광역시 남동구 장승로 ** (만수동) (신간석지점)	근저당 권자	
50	대곡동	555-8	답	134	134	박*기	인천광역시 남구 주안동 ***-**-**	남동농업 협동조합	인천광역시 남동구 장승로 ** (만수동) (신간석지점)	근저당 권자	
51	대곡동	643-3	답	431	431	공	인천광역시				
52	대곡동	703-1	구	4,002	760	국	농림축산식품부				
53	대곡동	555-7	답	1,161	1,161	공	인천광역시				
54	대곡동	373	답	1,828	1,828	지*환	미합중국 메릴랜드주 ***** 게이더스버그시리닝 오크가 ***				
55	대곡동	700-1	구	756	756	국	농림축산식품부				
56	대곡동	산29	임	7,835	942	차*만	서울 서초구 양재동 ****-**-**				
57	대곡동	산30	임	47,604	82	김*섭 외 4인	인천광역시 서구 검암로 **, ***동 ****호(검암동,풍림 아이원아파트)				
58	대곡동	687-8	구	46,785	5,135	국	국토교통부				
59	대곡동	468-6	답	100	100	김*영	인천광역시 계양구 서운*길 ** (서운동)				
60	대곡동	379-2	전	1,750	751	풍*김씨 취간공파 종중	인천광역시 서구 대곡동 ***				
61	대곡동	468-5	답	522	522	김*영	인천광역시 계양구 서운*길 ** (서운동)				
62	대곡동	469-4	답	109	109	신*순 외 3인	인천광역시 부평구 부평동 ***-**-**				
63	대곡동	469-14	답	1,653	1,653	신*순 외 3인	인천광역시 부평구 부흥로***번길 ***-**-** (부평동)				
64	대곡동	468-4	답	1,199	502	정*규	인천광역시 서구 대곡동 ***	검단농업 협동조합	인천 서구 마전동 ***-**-** (불로지소)/인천 광역시 서구 마전동 검단*지구 **블럭 *롯데 (불로지점)	근저당 권자/근 저당권 자 및 지상권 자	
65	대곡동	470-3	답	366	181	이*재	인천 부평구 산곡동 ***-**-**				
66	대곡동	470-4	답	495	212	이*재	인천 부평구 산곡동 ***-**-**				
67	대곡동	482	답	1,213	419	박*덕	인천광역시 서구 대곡동 ***-**-**	김포축산 업협동조 합	경기도 김포시 북변동 ***-**-** (여래지점)	근저당 권자	
68	대곡동	482-1	답	1,644	421	김*성 외 2인	서울특별시 성동구 독서당로 ***,***동 ****호 (옥수동,극동그린아 파트)				

일련 번호	소재지	지번	지목	지 적 (㎡)	편입면적 (㎡)	소유자		관계인			비고
						성명	주소	성명	주소	권리 관계	
69	대곡동	482-2	답	4,009	1,848	이*훈	인천광역시 서구 대곡동 ***				
70	대곡동	482-3	답	3,274	484	신*영 외 2인	인천광역시 서구 불로동 *** 퀀스타운길훈아파트 ****-*****	검단농업 협동조합	인천 서구 마전동 ***-*/인천 서구 마전동 ***-*/인천광 역시 서구 마전동 검단*지구 **블럭 *롯데	근저당 권자 및 지상권 자	
71	대곡동	482-11	답	773	773	신*영 외 2인	인천광역시 서구 불로동 *** 퀀스타운길훈아파트 ****-*****	검단농업 협동조합	인천 서구 마전동 ***-*/인천 서구 마전동 ***-*/인천광 역시 서구 마전동 검단*지구 **블럭 *롯데	근저당 권자 및 지상권 자	
72	대곡동	482-5	답	336	187	이*찬	인천 서구 대곡동 ***				
73	대곡동	482-12	답	159	159	이*찬	인천 서구 대곡동 ***				
74	대곡동	533-5	답	48	48	김*호	인천광역시 부평구 부개로 **,***동 ****호 (부개동,푸른마을삼 부아파트)	검단농업 협동조합	인천광역시 서구 검단로 *** (마전동) (완정지점)	근저당 권자	
75	대곡동	533	답	594	167	이*소	인천광역시 서구 완정로**번길 **,***동 ***호 (마전동,검단힐스테 이트아파트)	검단신용 협동조합 /임종건	인천광역시 서구 완정로 *** (완정지점)/ 인천광역시 서구 완정로 **번길 **,***동 ***호 (마전동,동아아 파트)	근저당 권자	
76	대곡동	555-11	답	1,037	1,027	농*회사 법인주식 회사지리 산	경상남도 진주시 망경로**번길 ** (강남동)				
77	대곡동	555-1	답	16	2	김*신	인천광역시 계양구 황어로***번길 **,**동 ****호 (오류동,신동아아파트)				
78	대곡동	533-1	전	1,325	29	문*영	인천 서구 대곡동 ***-*				
79	대곡동	700-4	구	5,580	935	국	농림축산식품부				
80	대곡동	643-4	답	2,541	2,541	공	인천광역시				
81	대곡동	555	답	419	406	정*규	인천 서구 대곡동 ***				
82	대곡동	533-2	답	3,358	955	김*덕 외 1인	인천광역시 서구 원당대로***번길 ** (오류동)				
83	대곡동	643-2	도	147	147	국	농림축산식품부				
84	대곡동	555-9	답	1,243	1,243	정*규	인천 서구 대곡동 ***				
85	대곡동	555-6	답	593	593	공	인천광역시				

일련 번호	소재지	지번	지목	지 적 (㎡)	편입면적 (㎡)	소유자		관계인			비고
						성명	주소	성명	주소	권리 관계	
86	대곡동	700-2	도	16,480	3,849	국	농림축산식품부				
87	대곡동	533-3	답	1,003	296	박*서	인천광역시 부평구 경원대로 ****,***동 ***호 (산곡동,현대아파트)				
88	대곡동	703	구	9,213	5	국	농림축산식품부				
89	대곡동	675	답	30	1	공	인천광역시				
90	대곡동	675-12	답	779	753	공	인천광역시				
91	대곡동	675-1	답	211	18	이*홍	인천광역시 계양구 작전동 ***- 동보아파트 ***동 ***호				
92	대곡동	675-13	답	485	485	공	인천광역시				
93	대곡동	675-2	답	1,010	19	송*길 외 1인	인천광역시 계양구 효성동 ***- 현대아파트 ***동 ***호				
94	대곡동	675-14	답	844	844	공	인천광역시				
95	대곡동	675-10	답	300	300	공	인천광역시				
96	대곡동	675-3	답	3,831	9	심*기	인천광역시 서구 마전동 ***-*				
97	대곡동	675-11	답	87	87	공	인천광역시				
98	대곡동	675-15	답	172	152	공	인천광역시				
99	대곡동	706	구	1,711	388	국	농림축산식품부				
100	대곡동	677-3	답	309	309	공	인천광역시				
101	대곡동	677-8	답	1,347	1,157	공	인천광역시				
102	대곡동	677-2	전	742	5	임*일	인천 서구 대곡동 ***				
103	대곡동	677-1	전	1,010	171	임*일	인천 서구 대곡동 ***				
104	대곡동	677-7	답	369	369	공	인천광역시				
105	대곡동	677	전	2,518	348	이*환	인천 계양구 계산동 ***-*** 하나아파트 **동 ***호				
106	대곡동	677-6	답	73	73	공	인천광역시				
107	대곡동	707-1	구	371	200	국	농림축산식품부				
108	대곡동	707	도	606	302	국	농림축산식품부				
109	대곡동	682	답	253	253	공	인천광역시				
110	대곡동	682-6	답	579	579	공	인천광역시				
111	대곡동	682-1	답	417	407	공	인천광역시				

일련 번호	소재지	지번	지목	지 적 (㎡)	편입면적 (㎡)	소유자		관계인			비고
						성명	주소	성명	주소	관리 관계	
112	대곡동	682-9	답	934	934	공	인천광역시				
113	대곡동	682-2	답	857	181	임*택	경기도 평택시 안중읍 현화리 ****-** 이화마을건영캐스빌 ****-*****				
114	대곡동	682-7	답	598	598	공	인천광역시				
115	대곡동	682-10	답	605	605	공	인천광역시				
116	대곡동	682-8	답	48	48	공	인천광역시				
117	대곡동	682-11	답	216	216	임*택	인천광역시 서구 마전동 ***				
118	대곡동	708-4	구	107	107	국	농림축산식품부				
119	대곡동	708-5	구	133	131	국	농림축산식품부				
120	대곡동	682-3	답	2,146	1	임*택	인천광역시 서구 마전동 ***				
121	대곡동	708	구	386	8	국	농림축산식품부				
122	대곡동	683-4	답	43	14	김*남	서울특별시 서초구 서초대로**길 **-**,***호 (방배동)				
123	대곡동	683-3	답	2,049	3	이*근	서울 양천구 신월동 ****-*				
124	대곡동	683-13	답	948	948	공	인천광역시				
125	대곡동	683-10	답	1,893	1,893	공	인천광역시				
126	대곡동	683-12	답	1,642	1,494	공	인천광역시				
127	대곡동	683-9	답	265	265	공	인천광역시				
128	대곡동	708-1	도	261	202	국	농림축산식품부				
129	대곡동	686-1	답	482	482	공	인천광역시				
130	대곡동	686-26	답	1,415	1,130	공	인천광역시				
131	대곡동	686-17	답	1,838	1,838	공	인천광역시				
132	대곡동	686-8	답	1,168	325	공	인천광역시				
133	대곡동	686-29	답	253	91	공	인천광역시				
134	대곡동	686-18	답	698	698	공	인천광역시				
135	대곡동	686-25	답	3	3	공	인천광역시				
136	대곡동	686-30	답	38	37	공	인천광역시				
137	대곡동	686-20	답	11	11	공	인천광역시				

일련 번호	소재지	지번	지목	지 적 (㎡)	편입면적 (㎡)	소유자		관계인			비고
						성명	주소	성명	주소	관리 관계	
138	대곡동	709-4	구	22	22	국	농림축산식품부				
139	대곡동	709-6	구	17	17	국	농림축산식품부				
140	대곡동	709-2	구	37	37	국	농림축산식품부				
141	대곡동	686-10	천	24	24	공	인천광역시				
142	대곡동	686-31	답	48	48	공	인천광역시				
143	대곡동	686-3	답	184	184	공	인천광역시				
144	대곡동	705-3	도	1,116	190	국	농림축산식품부				
145	대곡동	705-4	구	831	170	국	농림축산식품부				
146	대곡동	675-9	답	2,398	2,398	공	인천광역시				
147	대곡동	677-5	답	1,759	1,759	공	인천광역시				
148	대곡동	705-5	구	1,707	326	국	농림축산식품부				
149	대곡동	679-5	잡	1,435	220	공	인천광역시				
150	대곡동	677-4	답	867	867	공	인천광역시				
151	대곡동	679-4	잡	11	11	공	인천광역시				
152	대곡동	706-1	도	550	75	국	농림축산식품부				
153	대곡동	705-9	구	2,041	83	국	농림축산식품부				
154	대곡동	671-9	도	68	60	공	인천광역시				
155	대곡동	671-6	대	555	1	문*종	인천광역시 서구 불로동 ***				
156	대곡동	671-8	대	122	64	공	인천광역시				
157	대곡동	673-4	도	22	22	공	인천광역시				
158	대곡동	673-7	도	53	53	공	인천광역시				
159	대곡동	673-3	대	179	133	공	인천광역시				
160	대곡동	739	도	136	136	국	국토교통부				
161	대곡동	673-6	대	208	208	공	인천광역시				
162	대곡동	673-8	전	336	58	공	인천광역시				
163	대곡동	673-1	도	149	149	임*근	인천광역시 서구 마전동 ***				
164	대곡동	673-5	전	247	247	공	인천광역시				
165	대곡동	672-5	전	313	6	공	인천광역시				

일련 번호	소재지	지번	지목	지 적 (㎡)	편입면적 (㎡)	소유자		관계인			비고
						성명	주소	성명	주소	관리 관계	
166	대곡동	672-4	전	91	91	공	인천광역시				
167	대곡동	산204-5	임	413	17	공	인천광역시				
168	대곡동	산204-6	임	1,265	1,265	공	인천광역시				
169	대곡동	산204-7	임	690	71	공	인천광역시				
170	대곡동	산204-9	임	295	256	공	인천광역시				
171	대곡동	683-5	구	1,191	889	공	인천광역시 서구				
172	대곡동	683-6	도	297	297	공	인천광역시 서구				
173	대곡동	산199-1 5	임	708	103	공	인천광역시				
174	대곡동	산199-3	임	751	1	한*농어 촌공사	경기도 의왕시 포일동 ***				
175	대곡동	686-15	답	1,674	1,602	공	인천광역시				
176	대곡동	686	답	414	29	장*철 외 1인	인천광역시 남구 용현동 ***-*** 금호타운 **-----				
177	대곡동	709	구	1,606	476	국	농림축산식품부				
178	대곡동	686-19	답	1,732	1,639	공	인천광역시				
179	대곡동	686-11	답	34	34	공	인천광역시				
180	대곡동	686-21	답	1,527	1,414	공	인천광역시				
181	대곡동	686-9	답	35	35	공	인천광역시				
182	대곡동	686-23	답	42	32	공	인천광역시				
183	대곡동	686-32	답	67	8	공	인천광역시				
184	대곡동	686-22	천	3	1	공	인천광역시				
185	대곡동	533-6	답	1,595	47	김*호 외 1인	인천광역시 부평구 부개로 **,***-*****(부개동, 푸른마을삼부아파트)				
186	대곡동	713-5	도	1	1	국	농림축산식품부				
187	대곡동	693-13	도	346	101	국	농림축산식품부				
188	대곡동	713-4	도	17	17	국	농림축산식품부				
189	대곡동	687-9	구	46	46	국	국토교통부				
190	대곡동	693-12	도	1,499	1,037	국	농림축산식품부				
191	불로동	4-8	답	2,228	316	공	인천광역시				
192	불로동	4-10	답	188	188	공	인천광역시				

일련 번호	소재지	지번	지목	지 적 (㎡)	편입면적 (㎡)	소유자		관계인			비고
						성명	주소	성명	주소	권리 관계	
193	불로동	4-9	답	184	184	공	인천광역시				
194	불로동	21-20	임	575	326	공	인천광역시				
195	불로동	21-24	도	4,473	27	국	국토교통부				
196	불로동	20-6	도	63	63	공	인천광역시 서구				
197	불로동	21-12	도	108	100	공	인천광역시				
198	불로동	19-14	도	53	31	김*수 외 18인	서울특별시 강남구 압구정로 ***,**동 ****호 (압구정동,한양아파 트)				
199	불로동	20-1	도	7	7	문*진 외 3인	경기도 고양시 일산서구 탄현동 *** 큰마을현대아파트 ***-***				
200	불로동	19-15	도	78	50	임*용 외 5인	인천광역시 서구 마정동 ***				
201	불로동	19-10	도	38	38	김*수	서울 종로구 승인동 ***				
202	불로동	519-11	도	30	13	국	농림축산식품부				
203	불로동	19-3	도	132	132	김*수 외 18인	서울특별시 강남구 압구정로 ***,**동 ****호 (압구정동,한양아파 트)				
204	불로동	3-7	답	776	536	공	인천광역시				
205	불로동	3-4	답	379	379	안*용 외 1인	인천광역시 계양구 작전동 ***-**				
206	불로동	19-8	도	234	234	임*용 외 5인	인천광역시 서구 마전동 ***				
207	불로동	3-5	전	175	175	고*옥	인천광역시 서구 청라커널로 ***,***동 ***호 (경서동,동양엔파트)				
208	불로동	519-10	도	47	47	국	농림축산식품부				
209	불로동	519-12	구	25	25	국	농림축산식품부				
210	불로동	19-2	도	175	175	국	국토교통부				
211	불로동	3	답	2	2	배*은	경기도 의정부시 신흥로 **-**,***동 ***호 (호원동,호원동한승 미메이드아파트)				
212	불로동	3-8	답	2	2	공	인천광역시				
213	불로동	0-2	가	-	622	미등기	*				
214	불로동	3-9	전	447	447	고*옥	인천광역시 서구 청라커널로 ***,***동 ***호 (경서동,동양엔파트)				

일련 번호	소재지	지번	지목	지 적 (㎡)	편입면적 (㎡)	소유자		관계인			비고
						성명	주소	성명	주소	관리 관계	
215	불로동	19-18	도	12	12	공*외 10인	인천광역시				
216	불로동	19-9	도	189	189	임*용 외 5인	인천광역시 서구 마전동 ***				
217	불로동	3-10	전	1,310	269	고*옥	인천광역시 서구 청라커널로 ***,***동 ***호 (경서동,동양엔파트)				
218	불로동	519	도	668	193	국	농림축산식품부				
219	불로동	519-1	구	2,034	34	국	농림축산식품부				
220	불로동	4-5	답	224	110	김*수	인천광역시 서구 완정로**번안길 **,***동 ***호 (마전동,검단*차대주 피오레아파트)				
221	불로동	19-19	도	11	11	공*외 10인	인천광역시				
222	불로동	19-16	도	34	34	임*용 외 5인	인천광역시 서구 마전동 ***				
223	불로동	19-17	도	4	4	임*용 외 5인	인천광역시 서구 마전동 ***				
224	불로동	18-4	도	3	3	장*익	인천광역시 서구 마전동 ***				
225	불로동	18-5	도	239	127	공	인천광역시 서구				
226	불로동	18-2	도	190	190	유*숙	인천광역시 서구 마전동 ***				
227	불로동	18-3	도	3	2	장*익	인천광역시 서구 마전동 ***				
228	불로동	21-6	답	96	13	임*택	인천광역시 서구 마전동 ***				
229	불로동	21-8	도	25	25	공	인천광역시				
230	불로동	21-19	도	2	2	임*경	마전동				
231	불로동	17-4	도	3	3	박*혜 외 17인	경기도 수원시 권선구 일월천로**번길 **, ***동 ***호(구운동,코오롱 하늘채아파트)				
232	불로동	21-2	도	17	17	임*경	검단면 마전리				
233	마전동	321-28	도	23	1	임*협	인천광역시 서구 마전동 ***				
234	마전동	290-17	도	2,980	13	공	인천광역시				
235	마전동	416-34	구	84	23	국	농림축산식품부				
236	마전동	416-33	도	82	29	국	농림축산식품부				
237	마전동	321-17	도	126	110	임*택	인천광역시 서구 마전동 ***				
238	마전동	321-21	도	49	12	문*진 외 3인	경기도 고양시 일산서구 탄현동 *** 큰마을현대아파트 ***-***				

일련 번호	소재지	지번	지목	지 적 (㎡)	편입면적 (㎡)	소유자		관계인			비고
						성명	주소	성명	주소	관리 관계	
239	마전동	321-22	도	34	34	문*진 외 3인	경기도 고양시 일산서구 탄현동 *** 큰마을현대아파트 ***-***				
240	마전동	159-5	도	937	5	김*복 외 2인	고양시 일산동구 성석동 ****				
241	마전동	290-16	도	1,163	543	공	인천광역시				
242	마전동	321-23	도	32	32	김*익	인천광역시 서구 마전동 ***				
243	마전동	321-24	도	215	215	김*익	인천광역시 서구 마전동 ***				
244	마전동	159-2	도	15	14	김*복 외 2인	고양시 일산동구 성석동 ****				
245	마전동	727-3	도	90	67	국	국토교통부				
246	마전동	727-5	도	43	1	국	국토교통부				
247	마전동	727	도	36	1	국	국토교통부				
248	마전동	321-26	도	2	2	김*익	인천광역시 서구 마전동 ***				
249	마전동	326-4	도	810	580	국	국토교통부				
250	마전동	399-1	구	311	167	국	국토교통부				
251	마전동	399-19	구	6	6	국	국토교통부				
252	마전동	399	구	699	301	국	국토교통부				
253	마전동	182-20	도	2,118	247	공	인천광역시				
254	마전동	446-63	도	105	15	국	농림축산식품부				
255	마전동	446-62	구	38	16	국	농림축산식품부				
256	마전동	0-0	가	-	145	미등기	*				
257	마전동	326-6	임	3,260	568	국	기획재정부				
258	마전동	326-1	도	222	12	국	국토교통부				

지장물 조서

일련 번호	소재지	지번	물건의 종류	구조 및 규격	연면적	저촉연 면적	소유자		비고
							성명	주소	
1	대곡동	산29	창호		22㎡	22㎡	차*만	서울 서초구 양재동 ***-*	
2	대곡동	533-3	관상수		134주	134주	박*서	인천광역시 부평구 경원대로 ****,***동 ***호 (산곡동,현대아파트)	
3	대곡동	555-2	창고	조립식	3㎡	3㎡	박*기	인천광역시 남구 주안동 ****-**	
			자두나무		121주	121주			
4	대곡동	643-4	비닐하우스	철파이프/ 비닐	32㎡	32㎡	공	인천광역시	
5	대곡동	675-9	창고(2동)	조립식/함석	32㎡	32㎡	공	인천광역시	
			물탱크		1식	1식			
6	대곡동	675-9	가건물	목재	4㎡	4㎡	공	인천광역시	
			건사		18㎡	18㎡			
7	대곡동	677-8	가건물(2동)	목재	18㎡	18㎡	공	인천광역시	
			비닐하우스		32㎡	32㎡			
			컨테이너		19㎡	19㎡			
8	대곡동	679-5	창고	철골/천막	241㎡	241㎡	공	인천광역시	
9	대곡동	677-4	컨테이너(2동)		27㎡	27㎡	공	인천광역시	
10	대곡동	677-7	이동식화장실		1식	1식	공	인천광역시	
11	대곡동	671-6	창고	블록조/ 스레트	25㎡	25㎡	문*중	김포군 검단면 불노리 ***	
12	대곡동	673-6	창고	블록조/ 스레트	208㎡	208㎡			
			창고	철골/천막	205㎡	205㎡			
			컨테이너(5동)		90㎡	90㎡			

일련 번호	소재지	지번	물건의 종류	구조 및 규격	연면적	저축연 면적	소유자		비고
							성명	주소	
13	대곡동	682-6	컨테이너(2동)		37㎡	37㎡	공	인천광역시	
14	대곡동	683-1 0	가건물		12㎡	12㎡	공	인천광역시	
15	대곡동	683-5	컨테이너		25㎡	25㎡	공	인천광역시 서구	
16	대곡동	683-9	가건물		12㎡	12㎡	공	인천광역시	
17	대곡동	683-9	가건물	철파이프/함 석	8㎡	8㎡	공	인천광역시	
			컨테이너		19㎡	19㎡			

인천광역시고시 제2020-241호

광역시도 5호선 도로구역 결정 및 도시계획시설(도로:대로2류59호선, 중로1류118호선, 소로1류1호선)사업 실시계획 인가 및 지형도면 고시

광역시도 5호선 및 도시계획시설(도로:대로2류59호선, 중로1류118호선, 소로1류1호선, 사업명 : 봉수대로 확장공사)사업에 대하여 「도로법」 제25조, 같은 법 시행령 제24조 및 시행규칙 제6조에 따라 도로구역의 결정 및 고시, 「국토의 계획 및 이용에 관한 법률」 제30조, 제88조 및 같은 법 시행령 제97조에 따라 실시계획 인가하고, 같은 법 제91조 및 같은 법 시행령 제100조에 따라 실시계획의 고시, 「토지이용규제 기본법」 제8조 및 같은 법 시행령 제7조에 따라 지형도면을 고시합니다.

관계도서는 인천광역시청(도로과, ☎032-440-3793), 종합건설본부(토목부, ☎032-440-5227)에 갖추어 놓았습니다.

2020. 6. 29.

인천광역시장

1. 도로구역 결정 내용

①구분	②종류	③노선 번호	④노선명	⑤위 치	⑥면적 (㎡)	⑦기점	⑧종점	⑨주요 경과지	⑩총연장 (km)
결정	광역시도	5호선	-	인천광역시 서구 금곡동 일원	75,276.4	인천광역시 서구 금곡동 158-15	인천광역시 서구 금곡동 516-5	-	1.97

2. 도로구역 결정 사유 : 도로개설공사

- 인천광역시 서북부권역의 도시기반시설 확충으로 교통수요를 대비하고, 도로확장을 통한 교통정체 해소로 시민에게 양질의 교통서비스 및 장기미집행 도시계획시설(도로)사업 시행에 따라 지역주민 숙원사업을 해결

3. 도시관리계획(도로) 결정(변경) 조서

○ 도시계획시설(도로) 결정(변경) 조서

구분	규 모				기 능	연 장 (m)	기 점	종 점	사용 형태	주 요 경과지	최 초 결 정 일	비 고
	등급	류별	번호	폭원 (m)								
기정	대로	2	59	30~33	주간선 도로	3,530	북측시계	대 1-22	일반 도로	-	인천광역시고시 제96-55호 (1996.04.04)	
변경	대로	2	59	30~33	주간선 도로	3,530 (1,970)	북측시계	대 1-22	일반 도로	-		일부구간 폭원확장
기정	중로	1	118	20	집 산 도로	430	대 2-59	중 2-218	일반 도로	-	인천광역시고시 제1998-118호 (1998.06.12)	
변경	중로	1	118	20	집 산 도로	432	대 2-59	중 2-218	일반 도로	-		노선연장
기정	소로	1	1	10	국 지 도로	313	대 2-59	광 2-4	일반 도로	-	인천광역시 서구고시 제2014-146호 (2014.09.22)	
변경	소로	1	1	10	국 지 도로	311	대 2-59	광 2-4	일반 도로	-		노선축소

※ ()는 금회 시행되는 공사구간의 폭원 및 연장임

○ 도로 결정(변경) 사유서

구분	변경전 도로명	변경후 도로명	변 경 내 용	변 경 사 유
변경	대 로 2-59	대 로 2-59	<ul style="list-style-type: none"> 일부구간 폭원확장 <ul style="list-style-type: none"> - 연장 : 3,530m - 폭원 : 30~33m - 면적 : 62,680㎡ ⇒ 64,388㎡ (증 1,708㎡) 	봉수대로 확장공사 사업계획 반영에 따른 노선일부구간 폭원변경 ※ 금곡동 158-15 ~금곡동 516-5
변경	중 로 1-118	중 로 1-118	<ul style="list-style-type: none"> 노선연장 <ul style="list-style-type: none"> - 연장 : 430m ⇒ 432m - 폭원 : 20m - 면적 : 8,759㎡ ⇒ 8,856㎡ (증 97㎡) 	봉수대로 확장공사 사업계획 반영 의한 대로2-59호선 폭원변경에 따른 노선 연장 변경
변경	소 로 1-1	소 로 1-1	<ul style="list-style-type: none"> 노선축소 <ul style="list-style-type: none"> - 연장 : 313m ⇒ 311m - 폭원 : 10m - 면적 : 4,081㎡ ⇒ 4,070㎡ (감 11㎡) 	봉수대로 확장공사 사업계획 반영 의한 대로2-59호선 폭원변경에 따른 노선 축소로 인한 연장변경

4. 사업내용

- 사업명칭 : 봉수대로 확장공사
- 사업위치 : 인천광역시 서구 금곡동 158-15번지 일원
- 사업규모 : L=1,970m, B=30m~33m (6차로)
- 사업기간 : 도로구역결정일로부터(실시계획인가일) ~ 2022.12.31.

5. 사업시행자의 성명 및 주소

- 성 명: 인천광역시장(종합건설본부장)
- 주 소: 인천광역시 남동구 정각로 29(미추홀구 한나루로 607)

6. 수용 또는 사용할 토지 또는 건물의 소재지·지번·지목 및 면적, 소유권 및 소유권외의 권리의 명세 및 그 소유자·권리자의 성명·주소: 붙임과 같음

7. 관계 도서의 열람방법

- 열람기간: 고시일로부터 14일간
- 열람 장소: 인천광역시청(도로과, ☎032-440-3792), 종합건설본부(토목부, ☎032-440-5227)

8. 지형도면: 게재 생략

- 토지이용규제정보서비스(<http://luris.molit.go.kr>)에서 열람 가능

용지조서

일련 번호	소 재 지	지 번	지목	지 적 (㎡)	편입면적 (㎡)	소 유 자		관 계 인			비 고
						성 명	주 소	성 명	주 소	권리관계	
1	인천광역시 서구 금곡동	684-13	구	278	13	인천광역시					
2	"	158-15	도	4,415	3,916	인천광역시					
3	"	162-1	답	17	17	이**	경기도 김포군 검단면 금곡리 ***				
4	"	158-27	도	`958	266	인천광역시					
5	"	162-2	도	711	711	국	국토교통부				
6	"	163-2	도	823	823	인천광역시					
7	"	163-3	대	157	1	이**	인천광역시 계양구 효성동 *** 중앙하이츠아파트 *동 ****호				
8	"	215-9	도	387	43	김**	경기도 김포군 검단면 금곡리 ***-*				
9	"	215-2	도	1,455	1,455	국	국토교통부				
10	"	215-6	대	2,208	52	김**	경기도 김포군 검단면 금곡리 ***-*				
11	"	203-2	도	13	13	국	국토교통부				
12	"	216-1	대	1,124	14	이**	인천 서구 청마로 **, ***호 (당하동, 에코타운)	검단농협 협동조합	인천 서구 검단로 497 (마전동)	근저당권	
13	"	216-6	대	805	143	이**	인천 서구 검단로501번안길 *, ***동 ****호 (마전동, 이지미래지향아파트)	검단농협 협동조합	인천 서구 검단로 497 (마전동)	근저당권	
14	"	216-7	대	20	20	임**	인천 서구 마전동 ***-**				
15	"	216-5	임	75	75	문**	서울 도봉구 번동 ***-*				

일련 번호	소 재 지	지 번	지목	지 적 (㎡)	편입면적 (㎡)	소 유 자		관 계 인			비 고
						성 명	주 소	성 명	주 소	권리관계	
						임**	인천 북구 청천동 ***				
						임**	인천 북구 부평동 ***-*				
						조**	인천 동구 화평동 ***-*				
						노**	인천 남구 수의동 ***-**				
						박**	서울 용산구 후암동 ***				
						권**	인천 중구 신생동 *				
						변**	인천 중구 율목동 **-*				
						박**	서울 중구 신당동 ***-**				
						석**	인천 동구 송림동 ***-**				
						윤**	인천 중구 관동1가 *				
						임**	인천 동구 만석동 **				
						손**	인천 중구 답동 **-***				
						이**	인천 중구 사동 **				
						김**	인천 남구 주안동 ***-**				
						변**	경기도 부천시 중동 2-45				
						최**	인천 남구 간석동 ***-***				
						최**	인천 동구 송림동 **				

일련 번호	소 재 지	지 번	지목	지 적 (㎡)	편입면적 (㎡)	소 유 자		관 계 인			비 고
						성 명	주 소	성 명	주 소	권리관계	
						최**	인천 남구 구월동 ***				
						한**	인천 남구 구월동 **				
						최**	인천 남구 구월동 ***				
						김**	인천 북구 부평동 ***				
						나**	인천 동구 송현동 ***				
						서**	인천 동구 금곡동 *				
						홍**	서울 강남구 반포동 ***- 신반포아파트				
						최**	인천 북구 부평도 ***				
						인**	인천 북구 갈산동 **				
						박**	인천 북구 석남동 ***				
						정**	인천 중구 관동1가 *				
						이**	인천 중구 관동2가 **				
						김**	인천 북구 부평동 ***				
						이**	인천 남구 주안동 ***-*				
						안**	인천 남구 고잔동 ***				
						장**	인천 남구 송의동 ***				
						박**	서울 은평구 응암동 ***-*				

일련 번호	소 재 지	지 번	지목	지 적 (㎡)	편입면적 (㎡)	소 유 자		관 계 인			비 고
						성 명	주 소	성 명	주 소	권리관계	
						정**	인천 남구 송의동 *-**				
						정**	인천 남구 간석동 ***-**				
						김**	강원도 삼척군 삼척읍 세멘트				
						박**	인천 남구 주안동 **-*				
						김**	인천 동구 송림동 ***-**				
						강**	인천 동구 송림동 *				
						조**	인천 동구 송현동 **				
						이**	인천 남구 간석동 ***				
						김**	인천 남구 간석동 ***				
						김**	인천 남구 주안동 ***				
						지 *	인천 중구 도원동 ***-**				
						황**	인천 중구 신생동 *-**				
						이**	강원도 원주시 명륜동 ** 치악맨손 ***호				
						이**	인천 중구 선화동 **-*				
						박**	인천 동구 사동 **				
						강**	인천 남구 주안동 **-*				
						임**	인천 중구 신흥동3가 *-** 안국아파트				

일련 번호	소 재 지	지 번	지 목	지 적 (㎡)	편입면적 (㎡)	소 유 자		관 계 인			비 고
						성 명	주 소	성 명	주 소	권리관계	
						김**	인천 남동구 고잔동 ***-*				
						문**	서울 도봉구 번동 ***-*				
						조**	인천 남동구 서창동 산***-				
						문**	인천 남구 학익동 ***				
						김**	인천 중구 도원동 **				
						김**	인천 북구 산곡동 ***- 부성아파트 *동 ***호				
						조**	서울 송파구 잠실동 ** 아파트 ***동 ***호				
						인천광역시					
						조**	인천 가정동 ***-***				
						김**	인천 당하동 ***				
						홍**	경기도 수원시 팔달구 영통동 *** 신나무실신명아파트 ***동 ***호				
						김**	서울 구로구 신도림동 *** 우성아파트 ***동 ***호				
						한**	인천 계양구 작전동 *** 현대아파트 ***동 ***호				
						이**	서울 동작구 상도동 ***-**				
						최**	서울 은평구 응암동 ***-*				
						강**	인천 계양구 다남동 **-**				
						진**	서울 성북구 삼선동2가 ***				

일련 번호	소 재 지	지 번	지 목	지 적 (㎡)	편입면적 (㎡)	소 유 자		관 계 인			비 고
						성 명	주 소	성 명	주 소	관리관계	
						고**	인천 부평구 십전동 ***-*				
						최**	인천 연수구 연수동 ***-*				
						김**	인천 남구 주안동 *****				
						김**	서울 동대문구 용두동 ***-***				
						신**	부천시 소사구 심곡본동 ***-*				
						이**	서울 동작구 상도동 ***-**				
						유**	경기도 수원시 권선구 곡반정동 *** 한솔아파트 ***동 ***호				
						최**	인천 동남구 만수동 *-***				
						최**	인천 연수구 청학동 *-**				
						신**	인천 연수구 연수동 *** 연수1차우성아파트 ***동 ***호				
						최**	인천 북구 석남동 ***-*				
							동남아파트 *동 ***호				
						이**	경기도 평택시 세교동 ***-*				
							보송청실아파트 ***동 ***호				
						임**	인천 부평구 청천동 *** 대우아파트 ***호 ***호				
						최**	인천 남동구 서창동 *** 태평 아파트 ***동 ***호				
						최**	인천 부평구 부평동 ***-*				
						홍**	인천 연수구 연수동 *** 영남아파트 ***동 ***호				
						심**	인천 서구 연희동 ***-** 한국아파트 ***동 ***호				

일련 번호	소 재 지	지 번	지목	지 적 (㎡)	편입면적 (㎡)	소 유 자		관 계 인			비 고
						성 명	주 소	성 명	주 소	권리관계	
						홍**	부평구 청천동 ***-**-** 산호타운 ***동 ***호				
						이**	경상북도 포항시 남구 지곡동 *** 효자그린아파트 ***동 ****호				
						박**	인천 남구 용현동 ***-**-**				
						김**	경기도 부천시 원미구 상동 ***-**-** 라일락마을****-****				
						김**	인천 남구 송의동 ***-**-** 보광아파트 *동 ***호				
						김**	인천 연수구 청학동 ***-**-** 청학파크맨션 *-**				
						김**	인천 남동구 만수동 **** 담방마을아파트 ****-****				
						김**	인천 연수구 청학동 *** 하나아파트 ****-****				
						김**	인천 남동구 만수동 **** 한국아파트 ***동 ***호				
						하**	경기도 부천시 원미구 중동 **** 은하마을 ***동 ***호				
						조**	인천 중구 율목동 ***-**-** 동남3차빌라 ***호				
						윤**	경기도 안산시 본오동 *** 신안아파트 ***동 ****호				
						김**	경기도 고양시 일산구 마두동 *** 백마마을 ***동 ***호				
						최**	인천 계양구 작전동 ***-**-** 뉴서울아파트 *동 ***호				
						설**	인천 남구 미추홀대로597번길 ***-**-** (주안동)				
						신**	경기도 부천시 원미구 조마루로 ***, ***동 ***호 (중동, 포도마을)				
						황**	인천 계양구 장제로1017번길 *-**-*, *동 ***호 (박촌동, 킹스빌타운)				

일련 번호	소 재 지	지 번	지 목	지 적 (㎡)	편입면적 (㎡)	소 유 자		관 계 인			비 고
						성 명	주 소	성 명	주 소	권리관계	
						유**	김포시 김포한강2로 ***, ***동 ****호 (장기동, 청송마을한강현대성우오스타)				
16	인천광역시 서구 금곡동	216-4	임	1,669	39	김**	경기도 김포군 검단면 금곡리 ***				
						임**	인천 부구 청천동 ***				
						임**	인천 북구 청천동 ***				
						조**	인천 동구 화평동 ***-*				
						노**	인천 남구 송의동 ***-**				
						홍**	인천 중구 경동 ***				
						박**	서울 용산구 후암동 ***				
						계**	인천 중구 신생동 *				
						변**	인천 중구 율목동 ***-				
						박**	서울 중구 신당동 ***-**				
						석**	인천 동구 송림동 ***-**				
						윤**	인천 동구 관동1가 *				
						임**	인천 동구 만석동 **				
						손**	인천 중구 답동 ***-**				
						이**	인천 동구 사동 **				
						김**	인천 남구 주안동 ***-**				

일련 번호	소 재 지	지 번	지목	지 적 (㎡)	편입면적 (㎡)	소 유 자		관 계 인			비 고
						성 명	주 소	성 명	주 소	관리관계	
						변**	경기도 부천시 중동 *-**				
						최**	인천 남구 간석동 ***-***				
						최**	인천 동구 송림동 **				
						최**	인천 남구 구월동 ***				
						한**	인천 남구 구월동 **				
						최**	인천 남구 구월동 ***				
						김**	인천 북구 부평동 ***				
						나**	인천 동구 송현동 ***				
						서**	인천 동구금곡동 *				
						김**	인천 동구 송림동 ***-**				
						이**	인천 남구 주안동 ***-*				
						최**	인천 북구 부평 ***				
						이**	인천 북구 갈산동 **				
						박**	인천 북구 석남동 ***				
						정**	인천 중구 관동1가 *				
						이**	인천 중구 관동2가 **				
						김**	인천 북구 부평동 ***				

일련 번호	소 재 지	지 번	지목	지 적 (㎡)	편입면적 (㎡)	소 유 자		관 계 인			비 고
						성 명	주 소	성 명	주 소	관리관계	
						안**	인천 남구 고산동 ***				
						장**	인천 남구 송의동 ***				
						박**	서울 은평구 응암동 ***-*				
						정**	인천 남구 송의동 *-**				
						정**	인천 남구 간석동 ***-**				
						박**	인천 남구 주안동 **-***				
						김**	강원도 삼척군 삼척읍 세멘트				
						강**	인천 서구 가좌동 ***-** 진주아파트 ***동 ***호				
						조**	인천 동구 송현동 **				
						이**	인천 남구 간석동 ***				
						김**	인천 중구 내동 ***				
						김**	인천 남구 주안동 ***				
						지 *	인천 중구 도원동 ***-**				
						황**	인천 중구 신생동 *-**				
						이**	강원도 원주시 명륜동 ** 치악맨션 ***호				
						이**	인천 중구 선화동 **-*				
						박**	인천 중구 사동 **				

일련 번호	소 재 지	지 번	지 목	지 적 (㎡)	편입면적 (㎡)	소 유 자		관 계 인			비 고
						성 명	주 소	성 명	주 소	권리관계	
						강**	인천 남구 주안동 ***-				
						김**	인천 남동구고잔동 ****-				
						문**	서울 도봉구 번동 ****-				
						조**	인천 남동구 서창동 산***-				
						문**	인천 남구 학익동 ***				
						김**	인천 중구 도원동 **				
						김**	인천 북구 산곡동 ***- 부성아파트 *동 ***호				
						조**	서울 송파구 잠실동 ** 아파트 ***동 **호				
						조**	인천 서구 가정동 ****-***				
						김**	인천 서구 당하동 ***				
						홍**	경기도 수원시 팔달구 영통동 *** 신나무실신명아파트 ***동 ***호				
						김**	서울 구로구 신도림동 *** 우성아파트 ***동 ****호				
						한**	인천 계양구 작전동 *** 현대아파트 ***동 ****호				
						최**	서울 은평구 응암동 ****-**				
						강**	인천 계양구 다남동 **-***				
						진**	서울 성북구 삼선동2가 ***				
						고**	인천 부평구 십정동 ****-				

일련 번호	소 재 지	지 번	지 목	지 적 (㎡)	편입면적 (㎡)	소 유 자		관 계 인			비 고
						성 명	주 소	성 명	주 소	관리관계	
						김**	인천 남구 주안동 ****-**				
						최**	인천 연수구 연수동 ***-*				
						김**	서울 동대문구 용두동 ***-***				
						신**	부천시 소사구 심곡본동 ***-*				
						이**	서울 동작구 상도동 ****-**				
						유**	수원시 권선구 곡반정동 *** 한솔아파트 ***동 ***호				
						최**	인천남동구 만수동 *-***				
						최**	인천 연수구 청학동 *-**				
						신**	인천 연수구 연수동 *** 연수1차우성아파트 ***동 ****호				
						최**	인천 서구 석남동 ***-*				
							동남아파트 *동 ***호				
						이**	경기도 평택시 세교동 ****-*				
							보성청실아파트 ***동 ***호				
						임**	인천 부평구 청천동 *** 대우아파트 ***동 ***호				
						최**	인천 남동구 서창동 *** 태평아파트 ***동 ****호				
						최**	부평구 부평동 ***-*				
						홍**	인천 연수구 연수동 *** 영남아파트 ***동 ***호				
						심**	인천 서구 연희동 ***-**				
							한국아파트 ***동 ***호				
						홍**	인천 부평구 청천동 ****-**				
							산호타운 ***동 ***호				

일련 번호	소 재 지	지 번	지 목	지 적 (㎡)	편입면적 (㎡)	소 유 자		관 계 인			비 고
						성 명	주 소	성 명	주 소	관리관계	
						이**	포항시 남구 지곡동 *** 효자그린아파트 ***-***				
						박**	인천 남구 용현동 ***-***				
						김**	인천 남동구 만수동 **** 한국아파트 ***동 ***호				
						하**	부천시 원미구 중동 **** 은하마을 ***동 ***호				
						조**	인천 중구 을목동 ***-*** 동남3차빌라 ***호				
						윤**	경기도 안산시 본오동 *** 신안아파트 ***동 ***호				
						김**	경기도 고양시 일산구 마두동 *** 백마마을 ***동 ***호				
						김**	경기도 부천시 원미구 상동 ***-*** 라일락마을 ***-***				
						김**	인천 남구 송의동 ***-*** 보광아파트 *동 ***호				
						김**	인천 연수구 청학동 ***-*** 청학파크맨션 *동 ***호				
						김**	인천 남동구 만수동 **** 당방마을아파트 ***동 ***호				
						김**	인천 연수구 청학동 *** 하나아파트 ***동 ***호				
						최**	인천 계양구 작전동 ***-*** 뉴서울아파트 *동 ***호				
						안**	인천 남구 용현동 ***-***				
						김**	인천 부평구 부평동 ***-*** 미래타운 *-***				
						박**	인천 부평구 백범로506번길 *-*** (십정동)				
						설**	인천 남구 미추홀대로597번길 ***-*** (주안동)				

일련 번호	소재지	지번	지목	지적 (㎡)	면적 (㎡)	소유자		관계인			비고
						성명	주소	성명	주소	관리관계	
						류**	인천 남동구 이회로 **~*, *동 ***호 (간석동, 두용빌라)				
						신**	경기도 부천시 원미구 조마루로 ***, ***동 ***호 (중동, 포도마을)				
						홍**	인천 계양구 장제로1017번길 **~*, *동 ***호 (박촌동, 킹스빌타운)				
						임**	도쿄도 무사시무라야마시 오미나미 *-***~*				
						임v	인천 남구 낙섬중로 **, *동 ***호 (용현동, 대림아파트)				
						임v	서울 관악구 신림로29길 *, ***동 ****호 (신림동, 신림현대아파트)				
						임**	인천 연수구 해송로 **, ***동 ***호 (송도동, 송도웰카운티2단지)				
						임**	서울 영등포구 당산로4길 **, ***동 ***호 (문래3가, 문래자이)				
						곽**	서울 용산구 삼개로 **, ***동 ***호 (청암동, 천년명가청암자이아파트)				
17	인천광역시 서구 금곡동	213-2	도	532	532	신**	경기도 김포군 검단면 금곡리 388				미등기
18	"	212-8	전	214	45	임 *	김포시 김포한강2로 ***, ***동 ***호 (장기동, 초당마을우남퍼스트빌)	주식회사 국민은행	서울 중구 남대문로2가 9-1 (김포양촌지점)	근저당권	
19	"	214-2	도	258	258	신**	김포군 검단면 금곡리 ***				미등기
20	"	212-5	도	556	556	인천광역시					
21	"	212-6	대	415	37	임 *	김포시 김포한강2로 ***, ***동 ***호 (장기동, 초당마을우남퍼스트빌)	주식회사 국민은행	서울 중구 남대문로2가 9-1 (김포양촌지점)	근저당권	
22	"	205-2	도	50	50	인천광역시					
23	"	212-7	대	514	37	임 *	김포시 김포한강2로 ***, ***동 ***호 (장기동, 초당마을우남퍼스트빌)	주식회사 국민은행	서울 중구 남대문로2가 9-1 (김포양촌지점)	근저당권	
24	"	214-3	도	33	33	신**	김포군 검단면 금곡리 ***				미등기

일련 번호	소 재 지	지 번	지목	지 적 (㎡)	편입면적 (㎡)	소 유 자		관 계 인			비 고
						성 명	주 소	성 명	주 소	권리관계	
25	"	212-11	도	29	29	인천광역시					
26	"	214-1	도	106	106	국	국토교통부				
27	"	212-10	도	16	7	인천광역시					
28	"	212	도	883	883	국	국토교통부				
29	"	212-1	대	274	15	김**	인천 서구 봉수대로 **** (금곡동)	주식회사 신한은행	서울 중구 세종로9길 20, (부평금융센터)	근저당권	
30	"	212-9	대	50	50	김**	인천 서구 왕길동 ***- 유승아파트 ***동 ***호				
31	"	237-12	임	413	77	평***** *****	경기도 김포군 경단면 대곡리 ***				
32	"	237-23	임	182	182	인천광역시					
33	"	237-18	주	1,490	38	김**	인천 남구 도화동 ***-**	중소기업 은행	서울 중구 을지로2가 50 (주안북지점)	근저당권	
								전택새마 을금고	서울 동대문구 장안동 415-9	근저당권	
34	"	237-6	도	118	118	인천광역시					
35	"	237-13	장	1,108	4	강**	경기도 평택시 통복시장로 **, ***-***** (통복동, 동아국화아파트)				
						지**	경기도 고양시 일산동 구일산로297번길 ** (마두동)				
						최**	경기도 고양시 일산서구 대산로 ***, ***동 ***호 (주엽동, 문촌마을)	남인천농업 협동조합	인천 연수구 옥련동 334-1 (송도신도시지점)	최**지분 근저당권	
36	"	237-3	주	2,467	7	최**	경기도 고양시 일산서구 대산로 ***, ***동 ***호 (주엽동, 문촌마을)	주식회사 하나은행	서울 중구 을지로 35 (을지로1가)(양주금융센터지점)	근저당권	
37	"	237-14	도	72	72	인천광역시 서구					
38	"	237-15	도	23	23	인천광역시 서구					

일련 번호	소 재 지	지 번	지목	지 적 (㎡)	편입면적 (㎡)	소 유 자		관 계 인			비 고
						성 명	주 소	성 명	주 소	권리관계	
39	"	237-17	도	73	73	인천광역시 서구					
40	"	237-8	도	493	493	인천광역시					
41	"	237-9	도	694	694	강**	용인시 처인구 포곡읍 포곡로118번길 **-*, *동 ***호 (송림빌라)				
						인천광역시					
						강**	서울 성북구 화랑로32다길 **, 2층 (석관동)				
						강**	서울 성북구 한천로79길 *-** (석관동)				
						강**	인천 서구 공촌동 **				
						강**	인천 서구 공촌동 **				
						강**	경기도 파주시 황골로 **, ***동 ***호 (금촌도, 대영장미아파트)				
42	"	237-16	도	14	14	인천광역시 서구					
43	"	237-4	도	74	18	최**	경기도 고양시 일산서구 대산로 ***, ***동 ***호 (주엽동, 문촌마을)	주식회사 하나은행	서울 중구 을지로 35 (을지로1가)(양주금융센터지점)		
44	"	238-1	도	17	17	홍**	경기도 김포군 검단면 마전리 ***				
45	"	696	도	91	2	국	국토교통부				
46	"	240-2	도	519	473	국	국토교통부				
47	"	684-62	구	2,420	233	국	국토교통부				
48	"	242-56	도	26	18	인천광역시					
49	"	242-4	답	23	1	경**	고양시 덕영구 화정동 **** 옥빛마을 ****동 ***호	남인천농 업협동조합	인천 연수구 옥련동 334-1 (동막지점)	근저당권	

일련 번호	소 재 지	지 번	지목	지 적 (㎡)	편입면적 (㎡)	소 유 자		관 계 인			비 고
						성 명	주 소	성 명	주 소	권리관계	
								남인천농 업협동조합	인천 연수구 옥련동 334-1	지상권자	
50	"	286-1	대	4,550	6	박**	남양주시 와부읍 도곡리 *** 쌍용아파트 ****-****	주식회사 국민은행	서울 중구 남대문로2가 9-1 (구의남지점)	근저당권	
51	"	242-2	도	2,275	2,275	인천광역시					
52	"	285-3	대	810	119	김**	경기도 김포군 검단면 금곡리 ***				
53	"	285-1	도	136	47	국	국토교통부				
54	"	285-5	답	473	126	김**	경기도 김포군 검단면 금곡리 ***				
55	"	285-7	답	392	55	김**	경기도 김포군 검단면 금곡리 ***				
56	"	158-3	도	53	1	인천광역시					
57	"	158-12	전	133	18	인천광역시					
58	"	158-13	전	39	34	인천광역시					
59	"	158-28	도	876	639	인천광역시					
60	"	158-6	장	33,774	151	대*** 주***	서울 서대문구 연희로 *** (연희동)	주식회사 신한은행	서울 중구 태평로2가 120 (광화문기금금융센터)	근저당권	
								주식회사 하나은행	서울 중구 을지로 66 (을지로2가)(검단지점)	근저당권	
61	"	158-26	임	101	66	인천광역시					
62	"	164-8	대	18	18	원**	김포한강11로 ***, ***동 ****호 (운양동, 풍경마을한강신도시이편한세상)	주식회사 신한은행	서울 중구 세종대로9길 20 (태평로2가)(김포불노지점)	근저당권	
63	"	164-1	대	802	35	원**	김포한강11로 ***, ***동 ****호 (운양동, 풍경마을한강신도시이편한세상)	주식회사 신한은행	서울 중구 세종대로9길 20 (태평로2가)(김포불노지점)	근저당권	
64	"	163-5	도	5	5	인천광역시					

일련 번호	소재지	지번	지목	지적 (㎡)	면적 (㎡)	소유자		관계인			비고
						성명	주소	성명	주소	관리관계	
65	"	693	도	2,236	1,402	국	국토교통부				
66	"	163-1	도	951	951	인천광역시					
67	"	165-15	잡	59	44	이**	인천 서구 왕길동 검단2지구 66블록 1롯데 검단아-편한세상 ***-***	검단농협 협동조합	인천 서구 마전동 697-50 (불로지소)	근저당권	
68	"	165-12	대	19	17	이**	인천 서구 검단로 ***, ***동 ***호 (왕길동, 검단아-편한세상아파트)	검단농협 협동조합	인천 서구 마전동 697-50 (불로지소)	근저당권	
69	"	165-11	잡	80	74	이**	인천 서구 검단로 ***, ***동 ***호 (왕길동, 검단아-편한세상아파트)	검단농협 협동조합	인천 서구 마전동 697-50 (불로지소)	근저당권	
70	"	165-19	답	125	117	김**	인천 금곡동 ***				
71	"	165-17	도	12	12	김**	인천 금곡동 ***				
72	"	165-8	대	118	118	김**	인천 금곡동 ***				
73	"	203-11	답	12	12	이**	인천 서구 금곡동 ***				
74	"	203-10	도	54	54	이**	경기도 김포시 감정동 ***- 쌍용아파트 ***-***				
75	"	203-6	도	151	49	이**	경기도 김포시 감정동 ***- 쌍용아파트 ***-***				
76	"	164-3	도	2,168	2,168	인천광역시					
77	"	203-9	답	240	240	이**	경기도 김포시 감정동 ***- 쌍용아파트 ***-***				
78	"	203-3	답	1,062	38	이**	경기도 김포시 감정동 ***- 쌍용아파트 ***-***				
79	"	203-8	대	95	95	이**	인천 서구 금곡동 ***	중소기업 은행	서울 중구 을지로 79 (을지로2가)(김포지점)		
80	"	203-1	대	793	76	이**	인천 서구 금곡동 ***	중소기업 은행	서울 중구 을지로 79 (을지로2가)(김포지점)		
81	"	204-12	대	76	76	김**	인천 서구 청마로 **, ***동 ***호 (당하동, 검단힐스테이트4차아파트)	주식회사 우리은행	서울 중구 회현동1가 203 (검단지점)		

일련 번호	소 재 지	지 번	지목	지 적 (㎡)	편입면적 (㎡)	소 유 자		관 계 인			비 고
						성 명	주 소	성 명	주 소	권리관계	
82	"	204-7	대	437	53	김**	인천 서구 청마로 **, ***동 ****호 (당하동, 검단힐스테이트4차아파트)	주식회사 우리은행	서울 중구 회현동1가 203 (검단지점)		
83	"	204-11	대	35	35	김**	경기도 김포시 통진면 서암리 산**~* 승룡아파트 *-***				
						이**	인천 계양구 계산동 ****~* 은행마을태산아파트 ***동 ****호				
84	"	204-6	대	414	30	김**	경기도 김포시 통진면 서암리 산**~* 승룡아파트 *-***				
						이**	인천 계양구 계산동 ****~* 은행마을태산아파트 ***동 ****호				
85	"	204-10	대	27	27	배**	인천 계양구 길마로 **, ***동 ***호 (효성동, 현대아파트)	주식회사 하나은행	서울 중구 을지로 66 (을지로2가)	근저당권	
86	"	204-5	대	397	31	배**	인천 계양구 길마로 **, ***동 ***호 (효성동, 현대아파트)	주식회사 하나은행	서울 중구 을지로 66 (을지로2가)	근저당권	
87	"	204-9	대	18	18	권**	인천 계양구 효성동 ***~* 현대아파트 ***동 ****호				
88	"	204-4	대	378	41	권**	인천 서구 청라커널로 ***, ***동 ****호 (경서동, 청라롯데캐슬)				
89	"	204-8	대	7	7	배**	경기도 군포시 산본동 **** 모향아파트 ***동 ***호				
90	"	204-1	대	418	45	배**	경기도 군포시 산본동 **** 모향아파트 ***동 ***호				
91	"	205-3	답	459	25	황**	서울 중랑구 신내동 *** 신내아파트 ***동 ***호				
92	"	205-7	답	6	6	황**	서울 중랑구 신내동 *** 신내아파트 ***동 ***호				
93	"	205-1	대	406	102	김**	부천시 원미구 상동로117번길 **, ****동 ***호 (상동, 라일락마을서해그랑블)	주식회사 신한은행	서울 중구 세종대로9길 20 (태평로2가)(검단지점)	남**지분 근저당권 지상권	
						남**	김포시 풍무로 ***, ***동 ***호 (풍무로 신안아파트)				
94	"	205-6	대	71	71	김**	부천시 원미구 상동로117번길 **, ****동 301호 (상동, 라일락마을서해그랑블)	주식회사 신한은행	서울 중구 세종대로9길 20 (태평로2가)(검단지점)	남**지분 근저당권 지상권	
						남**	김포시 풍무로 ***, ***동 ***호 (풍무로 신안아파트)				

일련 번호	소 재 지	지 번	지목	지 적 (㎡)	편입면적 (㎡)	소 유 자		관 계 인			비 고
						성 명	주 소	성 명	주 소	권리관계	
95	"	206-2	도	14	14	인천광역시 서구					
96	"	206	대	1,450	40	최**	인천 서구 봉수대로 **** (금곡동)	주식회사한 국씨티은행	서울 중구 청계천로 24 (다동) (경인영업부)	근저당권	
97	"	211-16	도	49	49	인천광역시					
98	"	207-7	대	1,975	32	이**	경기도 고양시 덕양구 삼송동 ****-**				
99	"	207	대	2,763	28	이**	경기도 고양시 덕양구 삼송동 ****-**				
100	"	211-12	전	131	131	이**	경기도 김포시 운양동 ****-*				
101	"	211-9	대	2,300	209	이**	경기도 고양시 덕양구 삼송동 ****-**				
102	"	211-2	도	60	60	인천광역시					
103	"	211-13	대	57	57	이**	인천 부평구 이규보로 **, ***동 ****호 (십정동, 주공뜨란채아파트)	중소기업 은행	서울 중구 을지로 79 (을지로2가)(상동역지점)	근저당권	
104	"	211-4	대	249	124	이**	인천 부평구 이규보로 **, ***동 ****호 (십정동, 주공뜨란채아파트)	중소기업 은행	서울 중구 을지로 79 (을지로2가)(상동역지점)	근저당권	
105	"	산171-3	임	793	286	강**	인천 서구 원정로92번길 **, ***동 ****호 (마전동, 검단아이파크아파트)	서인천새마 을금고	인천 서구 승학로 247 (심곡동)	근저당권 지상권	
106	"	산158-1	임	1,974	448	이**	인천 서구 봉수대로 1532번길 ** (금곡동)				
107	"	237-10	도	2,578	2,563	인천광역시					
108	"	242-57	임	14	14	김**	서울 양천구 목동 도로 ***, ***동 ***호 (목동, 목동신시가자아파트)	주식회사 하나은행	서울 중구 을지로 66 (을지로2가)(목동1단지지점)	근저당권	
109	"	242-23	잡	8,165	68	오**	성남시 분당구 서현동 ** 우성아파트 ***동 ***호				
						김**	서울 양천 구목동 *** 목동신시가자아파트 ***동 ***호				
						김**	경기도 하남시 덕풍동 *** 벽산블루밍아파트 ***동 ****호				

일련 번호	소 재 지	지 번	지목	지 적 (㎡)	편입면적 (㎡)	소 유 자		관 계 인			비 고
						성 명	주 소	성 명	주 소	권리관계	
110	"	242-24	임	333	4	오**	경기도 하남시 덕풍동 *** 벽산블루밍아파트 ***동 ***호				
						김**	서울 양천구 목동 *** 목동신시가자아파트 ***동 ***호				
						김**	경기도 하남시 덕풍동 *** 벽산블루밍아파트 ***동 ***호				
111	"	242-61	도	921	73	국	기획재정부				
112	"	242-13	도	3,593	3,593	인천광역시					
113	"	242-27	대	861	142	김**	인천 서구 검단로 ***, ***동 ***호 (왕길동, 검단이편한세상아파트)				
114	"	242-55	답	507	93	김**	인천 서구 금곡동 ***-**				
115	"	285-4	도	155	6	김**	경기도 김포군 검단면 금곡리 ***				
116	"	242-43	답	207	72	경**	경기도 고양시 덕양구 화정동 **** 옥빛마을 ****동 ***호	남인천농 업협동조합	인천 연수구 옥련동 334-1 (동막지점)	근저당권 지상권	
117	"	282-6	전	188	9	신**	인천 서구 금곡동 ***-**				
118	"	242-3	답	214	214	경**	경기도 고양시 덕양구 화정동 **** 옥빛마을 ****동 ***호	남인천농 업협동조합	인천 연수구 옥련동 334-1 (동막지점)	근저당권 지상권	
119	"	242-16	도	204	204	인천광역시					
120	"	282-3	대	755	189	신**	인천 서구 봉수대로1563번길 * (금곡동)	검단농협 협동조합	인천 서구 검단로 497 (마전동)	근저당권	
121	"	282-1	도	33	33	양**	경기도 김포군 검단면 금곡리 ***				
122	"	720	도	982	702	국	국토교통부				
123	"	281	대	428	7	신**	인천 서구 금곡동 ***-**	검단농협 협동조합	인천 서구 마전동 697-50	근저당권	
124	"	281-2	도	173	173	인천광역시					

일련 번호	소 재 지	지 번	지목	지 적 (㎡)	면적 (㎡)	소 유 자		관 계 인			비 고
						성 명	주 소	성 명	주 소	권리관계	
125	"	280-2	도	172	172	차**	경상북도 영주시 순흥면 읍내리 ***				
126	"	산114-1	도	1,190	1,190	국	국토교통부				
127	"	218-9	장	331	71	함**	인천 연수구 선학동 *** 태산아파트 *-***				
						장**	인천 서구 금곡동 ***-*				
						함**	인천 부평구 부평동 ***- 동아아파트 *-****				
						함**	인천 서구 금곡동 ***-*				
128	"	281-11	임	24	24	인천광역시					
129	"	281-8	임	14,551	626	신**	인천 서구 봉수대로1563번길 *, (금곡동)				
130	"	산106-6	도	1,558	1,558	인천광역시					
131	"	336-17	임	1,821	33	신**	경기도 파주시 탄현면 하늘소로 **, ***동 ***호 (유승양브와즈1단지)	탄현농협 협동조합	경기도 파주시 탄현면 방촌로 665 (통일동산지점)	신**지분 근저당권 지상권	
						신**	고양시 일산동구 증산로157번길 ***-*, ***호 (증산동)				
132	"	336-6	대	966	30	김**	서울 은평구 연서로44길 *, ***동 ***호 (진관동, 은평뉴타운복포동)	농업협동 조합중앙회	서울 중구 충정로1가 75 (파주엘지로지점)	근저당권	
								농협은행 주식회사	서울 중구 통일로 120 (충정로1가)(파주시지부)	근저당권	
133	"	338-21	도	173	163	국	국토교통부				
134	"	338-22	도	345	128	국	국토교통부				
135	"	338-19	도	249	149	인천광역시 서구					
136	"	340-27	전	1	1	인천광역시 서구					

일련 번호	소 재 지	지 번	지목	지 적 (㎡)	편입면적 (㎡)	소 유 자		관 계 인			비 고
						성 명	주 소	성 명	주 소	권리관계	
137	"	338-11	도	107	19	국	기획재정부				
138	"	340-26	대	2	2	인천광역시 서구					
139	"	340-16	대	291	176	전**	서울 강남구 언주로106번길 **, ***호 (역삼동)	장위2동 새마을금고	서울 성북구 장위로 131 (장위동)	근저당권 지상권	
140	"	340-5	전	786	244	전**	서울 강남구 언주로106번길 **, ***호 (역삼동)	장위2동 새마을금고	서울 성북구 장위로 131 (장위동)	근저당권	
141	"	340-24	전	93	49	전**	서울 강남구 언주로106번길 **, ***호 (역삼동)	장위2동 새마을금고	서울 성북구 장위로 131 (장위동)	근저당권	
142	"	339-4	전	444	91	전**	서울 강남구 언주로106번길 **, ***호 (역삼동)	장위2동 새마을금고	서울 성북구 장위로 131 (장위동)	근저당권	
143	"	356-30	임	7	7	인천광역시 서구					
144	"	356-29	대	1,558	58	양**	인천 부평구 총선로 ****동 ***호 (삼산동, 수도빌라)				
						양**	경기도 포천시 이동면 장암길 **				
						양**	인천 서구 완정로92번길 **, ***동 ****호 (마전동, 인천검단힐스테이트2차)				
						양**	인천 서구 완정로65번길 **, ***동 ***호 (마전동, 금호어울림아파트)				
						양**	인천 남동구백범로248번길 **, ***동 ***호 (만수동, 영풍아파트)				
						양**	인천 연수구 한진로 **, ***동 ***호 (옥련동, 현대아파트)				
						양**	서울 강동구 구천면로 ***, ***동 ***호 (천호동, 동아하이빌아파트)				
						양**	미합중국캘리포니아주 ***** 새너제이스트로베리레인 *****				
145	"	356-23	대	1,629	94	양**	인천 서구 승학로197번길 **, *동 ***호 (심곡동, 한지게이트빌)	검단농협 협동조합	인천 서구 마전동 933-7	근저당권	
146	"	356-21	도	18	18	인천광역시 서구					

일련 번호	소 재 지	지 번	지목	지 적 (㎡)	편입면적 (㎡)	소 유 자		관 계 인			비 고
						성 명	주 소	성 명	주 소	권리관계	
147	"	356-28	임	734	18	양**	인천 서구 금곡동 ***				
						양**	인천 서구 석남동 ***-*				
						양**	서울 마포구 백범로37길 **, ***동 ****호 (신공덕동, 신공덕1차상성래미안아파트)				
148	"	356-18	임	23	23	양**	인천 서구 석남동 ***-*				
						양**	서울 마포구 백범로37길 **, ***동 ****호 (신공덕동, 신공덕1차상성래미안아파트)				
149	"	356-17	도	17	17	인천광역시					
150	"	356-16	임	50	50	양**	인천 서구 석남동 ***-*				
						양**	서울 마포구 백범로37길 **, ***동 ****호 (신공덕동, 신공덕1차상성래미안아파트)				
151	"	356-11	대	1,587	99	양**	서울 마포구 백범로37길 **, ***동 ****호 (신공덕동, 신공덕1차상성래미안아파트)	중소기업 은행	서울 중구 을지로2가 50 (김포대곶지점)	양**지분 근저당권	
						양**	인천 서구 완정로92번길 **, ***동 ****호(마전동, 인천검단힐스테이트2차)				
152	"	356-10	대	1,889	114	양**	인천 서구 완정로92번길 **, ***동 ****호(마전동, 인천검단힐스테이트2차)	중소기업 은행	서울 중구 을지로2가 50 (김포대곶지점)	근저당권	
153	"	356-15	도	19	19	인천광역시					
154	"	356-14	임	87	87	양**	인천 서구 석남동 ***-*				
						양**	서울 마포구 백범로37길 **, ***동 ****호 (신공덕동, 신공덕1차상성래미안아파트)				
155	"	356-8	대	1,487	98	성**	인천 서구 완정로92번길 **, ***동 ****호(마전동, 인천검단힐스테이트2차)				
		356-8	대			양**	인천 서구 완정로 92번길 **, ***동 ****호(마전동, 인천검단힐스테이트2차)				
156	"	356-13	도	34	34	인천광역시					

일련 번호	소 재 지	지 번	지목	지 적 (㎡)	편입면적 (㎡)	소 유 자		관 계 인			비 고
						성 명	주 소	성 명	주 소	권리관계	
157	"	356-9	임	76	76	양**	인천 서구 석남동 ***-*				
						양**	서울 마포구 백범로37길 **, ***동 ***호 (신공덕동, 신공덕1차상성래미안아파트)				
158	"	356-12	임	156	12	양**	서울 마포구 백범로37길 **, ***동 ***호 (신공덕동, 신공덕1차상성래미안아파트)				
						양**	인천 서구 금곡동 ***-*				
159	"	356-4	도	19	6	양**	인천 서구 봉수대로 ***-** (금곡동)				
160	"	356-2	대	437	75	양**	인천 서구 봉수대로 ***-** (금곡동)	검단농협 협동조합	인천 서구 마전동 933-7	근저당권	
161	"	372-8	답	239	239	박**	인천 서구 왕길동 ***-** 원흥아파트 ***동 ***호				
162	"	372-7	대	662	96	박**	인천 서구 왕길동 ***-** 원흥아파트 ***동 ***호				
163	"	355	대	1,581	218	정**	인천 남구 학익동 *-**	주식회사한 국씨티은행	서울 중구 청계천로 24 (다동)(검단지점)	근저당권	
164	"	372-12	도	26	26	인천광역시 서구					
165	"	372-2	주	1,161	162	박**	서울 용산구 장문로 ***, ***동 ***호 (한남동, 한남힐스테이트)	삼*** 주***	서울 동대문구 천호대로 * (신설동)	근저당권	
								주식회사 경남은행	창원시 마산회원구 3.15대로 642 (석전동)(위례신도시지점)	근저당권	
166	"	372-11	답	51	51	박**	서울 용산구 장문로 ***, ***동 ***호 (한남동, 한남힐스테이트)	삼*** 주***	서울 동대문구 천호대로 * (신설동)	근저당권	
								주식회사 경남은행	창원시 마산회원구 3.15대로 642 (석전동)(위례신도시지점)	근저당권	
167	"	372-10	도	34	34	인천광역시 서구					
168	"	372-9	답	50	50	박**	서울 용산구 장문로 ***, ***동 ***호 (한남동, 한남힐스테이트)	삼*** 주***	서울 동대문구 천호대로 * (신설동)	근저당권	
								주식회사 경남은행	창원시 마산회원구 3.15대로 642 (석전동)(위례신도시지점)	근저당권	

일련 번호	소 재 지	지 번	지목	지 적 (㎡)	편입면적 (㎡)	소 유 자		관 계 인			비 고
						성 명	주 소	성 명	주 소	권리관계	
169	"	373-3	대	5	5	문**	부천시 소사구 양지로 **, ***동 ***호 (괴안동, 범박휴먼시아1단지)	국민건강 보험공단	원주시 건강로 32 (반곡동, 국민건강보험공단) 부천남부지사	압류	
								중소기업 은행	서울 중구 을지로 79 (을지로2가 기업은행)(여신관리부)	가압류	
								경기신용 보증재단	수원시 영통구 광교로 107, 2-3층 (이의동, 중소기업종합지원센터) (취급지점부천지점)	가압류	
170	"	242-41	답	179	41	김**	인천 서구 금곡동 ***-**				
171	"	242-12	답	820	320	정**	인천 남동구 남청동 ***- 청호아파트 ***동 ***호				
172	"	242-53	도	60	3	주*** 진****	세종시 연동면 원합강1길 **	세종특별 자치시청		근저당권	
173	"	242-52	도	8	8	주*** 진****	세종시 연동면 원합강1길 **	세종특별 자치시청		근저당권	
174	"	242-47	답	119	119	경**	경기도 고양시 덕양구 화정동 **** 옥빛마을 ****동 ***호	남인천농 업협동조합	인천 연수구 옥련동 334-1 (동막지점)	근저당권 지상권	
175	"	242-11	답	8	8	경**	경기도 고양시 덕양구 화정동 **** 옥빛마을 ****동 ***호	남인천농 업협동조합	인천 연수구 옥련동 334-1 (동막지점)	근저당권 지상권	
176	"	242-33	도	87	47	주*** 진****	세종시 연동면 원합강1길 **	세종특별 자치시청		근저당권	
177	"	242-9	대	893	170	주*** 진****	세종시 연동면 원합강1길 **	세종특별 자치시청		근저당권	
178	"	242-59	전	15	15	인천광역시					
179	"	242-8	대	1,254	15	임**	서울 구로구 중앙로 ***, ***동 ***호 (고척동, 고척파크푸르지오아파트)				
180	"	242-7	대	796	124	이**	인천 서구 마전동 ***-** 장미아파트 ***동 ***호				
181	"	280-1	답	231	127	박**	경기도 김포군 검단면 불노리 ***				
						나**	경기도 김포군 검단면 금곡리 ***-*				
						이**	인천 서구 마전동 ***-** 장미아파트 ***동 ***호				

일련 번호	소 재 지	지 번	지목	지 적 (㎡)	편입면적 (㎡)	소 유 자		관 계 인			비 고
						성 명	주 소	성 명	주 소	권리관계	
182	"	278-27	도	3	2	인천광역시 서구					
183	"	278-2	대	1,309	114	김**	서울 영등포구 여의도동 ***-*, 공작아파트 *동 ***호				
						노**	경기도 용인시 풍덕천동 *** 동부아파트 ***동 ***호	주식회사 국민은행	서울 중구 남대문로2가 9-1 (석남동지점)	노**지분 근저당권	
184	"	278-22	대	297	108	김**	서울 영등포구 여의도동 ***-*, 공작아파트 *동 ***호				
						노**	경기도 용인시 풍덕천동 *** 동부아파트 ***동 ***호	주식회사 국민은행	서울 중구 남대문로2가 9-1 (석남동지점)	노**지분 근저당권	
185	"	278-1	대	557	43	김**	서울 영등포구 여의도동 ***-*, 공작아파트 *동 ***호				
						노**	경기도 용인시 풍덕천동 *** 동부아파트 ***동 ***호	주식회사 국민은행	서울 중구 남대문로2가 9-1 (석남동지점)	노**지분 근저당권	
186	"	278-23	대	439	7	김**	서울 영등포구 여의도동 ***-*, 공작아파트 *동 ***호				
						노**	경기도 용인시 풍덕천동 *** 동부아파트 ***동 ***호	주식회사 국민은행	서울 중구 남대문로2가 9-1 (석남동지점)	노**지분 근저당권	
187	"	산117-4	도	262	262	인천광역시					
188	"	278-25	도	371	346	신**	경기도 수원시 권선구 세류동 ****-**				
189	"	산120-2	도	73	50	윤**	인천 서구 금곡동 ***				
190	"	278-6	임	36	23	주*** 위**	인천 서구 금곡동 ****-*	주식회사 우리은행	서울 중구 회현동1가 203 (본점)	근저당권	
								주*** 현****	경기도 용인시 처인구 남사면 경기동로 ***	근저당권	
191	"	278-3	장	2,931	40	주*** 위**	인천 서구 금곡동 ****-*	주식회사 우리은행	서울 중구 회현동1가203(본점)	근저당권	
								주*** 현****	경기도 용인시 처인구 남사면 경기동로 ***	근저당권	
192	"	338-18	도	453	453	국	기획재정부				

일련 번호	소 재 지	지 번	지목	지 적 (㎡)	편입면적 (㎡)	소 유 자		관 계 인			비 고
						성 명	주 소	성 명	주 소	권리관계	
193	"	340-20	전	641	641	국	기획재정부				
194	"	340-11	전	963	161	국	기획재정부				
195	"	340-17	잡	257	257	국	기획재정부				
196	"	340-6	대	60	60	양**	경기도 김포군 검단면 금곡리 ***				
197	"	340-7	잡	906	265	국	기획재정부				
198	"	340-18	잡	35	35	국	기획재정부				
199	"	340-8	잡	104	57	양**	경기도 김포군 검단면 금곡리 ***				
200	"	340-12	대	423	16	이**	서울 강서구 송정로 ***-*** (공항동)				
						양**	서울 강서구 송정로 ***-*** (공항동)				
201	"	339-3	도	2,054	2,054	인천광역시					
202	"	339	대	675	25	이**	김포시 김포한강2로 ***, ***동 ***호 (장기동, 고창마을키이씨씨스위첸)	농협은행 주식회사	서울 중구 통일로120 (충정로1가) (김포한강로지점)	이**지분 근저당권	
						이**	김포시 청송로 **, ***동 ****호 (장기동, 청송마을)				
						이**	김포시 청송로 **, ***동 ****호 (장기동, 청송마을)				
203	"	340-25	도	5	5	인천광역시 서구					
204	"	339-6	전	19	19	이**	김포시 김포한강2로 ***, ***동 ***호 (장기동, 고창마을키이씨씨스위첸)	농협은행 주식회사	서울 중구 통일로 120 (충정로1가) (김포한강로지점)	이**지분 근저당권	
						이**	경기도 김포시 청송로 **, ***동 ****호 (장기동, 청송마을)				
						이**	경기도 김포시 청송로 **, ***동 ****호 (장기동, 청송마을)				

일련 번호	소 재 지	지 번	지목	지 적 (㎡)	편입면적 (㎡)	소 유 자		관 계 인			비 고
						성 명	주 소	성 명	주 소	권리관계	
205	"	339-8	도	8	8	인천광역시 서구					
206	"	339-9	대	10	10	구**	인천 부평구 부평동 ***-***, 동아아파트 **--****	주식회사 국민은행	서울 중구 남대문로2가 9-1 (산곡동지점)	근저당권	
207	"	339-10	임	17	10	구**	인천 부평구 부평동 ***-***, 동아아파트 **--****	주식회사 국민은행	서울 중구 남대문로2가 9-1 (산곡동지점)	근저당권	
208	"	339-2	대	1,381	21	주*** 동*	인천 서구 봉수대로 **** (금곡동)	주식회사 하나은행	서울 중구 을지로 35 (을지로1가)(주안공단지점)	근저당권	
209	"	산100-5	도	5,502	5,161	인천광역시					
210	"	339-11	잡	1,299	86	양**	인천 서구 완정로92번길 **, ***동 ****호 (마전동, 인천검단힐스테이트2차)	검단농협 협동조합	인천 서구 검단로 497 (마전동)	근저당권 지상권	
211	"	산100-17	임	661	3	이**	인천 부평구 삼산동 ***- 삼산주공미래타운아파트 ****-****	이**	서울 동작구 대방동 *** 대림아파트 ****-****	근저당권	
212	"	684-44	구	1,509	71	국	국도교통부				
213	"	356-1	도	3,140	3,092	인천광역시					
214	"	371-7	답	1,109	28	양**	인천 서구 봉수대로4440번길 **, ***동 ****호 (왕길동, 검단풍림아이원아파트)				
215	"	372	대	992	166	사***** 사*****	인천 서구 금곡동 ***				
216	"	372-13	도	35	35	인천광역시 서구					
217	"	372-5	답	376	40	양**	인천 서구 왕길동 ***, ****동 ****호 (왕길동, 검단풍림아이원아파트)				
218	"	373-1	대	128	106	양**	인천 서구 석남동 ***- 현대연립 *-***				
219	"	373-4	도	45	45	인천광역시					
220	"	374-1	도	161	161	인천광역시					
221	"	375-8	대	392	25	이**	경기도 부천시 원미구 중동 **** 미리내마을 ***동 ****호				

일련 번호	소 재 지	지 번	지목	지 적 (㎡)	편입면적 (㎡)	소 유 자		관 계 인			비 고
						성 명	주 소	성 명	주 소	권리관계	
222	"	713-12	도	978	251	국	국토교통부				
223	"	377-26	도	142	142	인천광역시					
224	"	375-5	전	472	234	국	기획재정부				
225	"	375-12	도	1,301	1,019	인천광역시					
226	"	375-13	도	341	163	국	국토교통부				
227	"	713-11	도	557	132	국	국토교통부				
228	"	510-11	도	202	71	인천광역시 서구					
229	"	510-14	임	1,363	1,363	국	국토교통부				
230	"	산91-2	임	1,521	652	국	기획재정부				
231	"	737	도	77,245.4	8,659	인천광역시					
232	"	산55-6	임	779	550	한**	인천 서구 청마로 ***, ***동 ****호 (당하동, 대우푸르지로아파트)				
233	"	507-7	도	4	4	양**	서울 양천구 목동 중앙본로 5길 **, ***호 (목동, 미성아파트)				
234	"	507-3	잡	392	52	양**	서울 양천 구목동 중앙본로 5길 **, ***호 (목동, 미성아파트)				
235	"	510-3	전	437	172	오**	경기도 양촌면 석모리 ****- *동 ***호				
236	"	510-2	대	465	183	오**	경기도 양촌면 석모리 ****- *동 ***호				
237	"	509-1	전	909	140	이**	인천 부평구 마분로20번길 * (부개동)				
238	"	509-11	임	77	77	이**	인천 부평구 마분로20번길 * (부개동)				

일련 번호	소 재 지	지 번	지목	지 적 (㎡)	편입면적 (㎡)	소 유 자		관 계 인			비 고
						성 명	주 소	성 명	주 소	권리관계	
239	"	509-13	전	32	9	조**	인천 서구 왕길동 ***-*				
240	"	509-12	임	220	212	조**	인천 계양구 방축동 ***, ***호				
241	"	509-26	대	379	61	조**	인천 계양구 방축동 ***, ***호				
242	"	509-8	대	199	10	김**	인천 부평구 부평동 ***-**				
243	"	373	대	345	31	양**	인천 서구 석남동 ***-** 현대연립 *-***				
244	"	371-6	전	495	14	이**	인천 연수구 센더럴로 ***, ***동 ****호 (송도동, 더샵센트럴파크2)				
245	"	371-9	임	494	457	국	국방부				
246	"	377-31	임	101	101	김**	인천 서구 완정로 92번길 **, ***동 ****호(마전동, 검단아이파크아파트)				
247	"	377-23	장	2,631	55	총*** 주***	인천 봉수대로 **** (금곡동)	국민은행 주식회사	서울 중구 남대문로2가 9-1 (김포양촌지점)	근저당권	
248	"	377-30	임	10	10	인천광역시					
249	"	377-32	임	25	25	인천광역시					
250	"	377-28	임	132	132	김**	인천 서구 완정로92번길 **, ***동 ****호 (마전동, 검단아이파크아파트)				
251	"	377-19	임	1,289	195	배**	인천 서구 완정로64번길 *, ***동 ****호 (마전동, 영남탑스빌아파트)				
						조**	인천 서구 완정로64번길 *, ***동 ****호 (마전동, 영남탑스빌아파트)				
						조**	인천 서구 검단로540번길 **, ***동 ****호 (마전동, 검단2차 아이파크아파트)				
252	"	377-25	도	29	29	인천광역시					
253	"	377-34	도	283	283	인천광역시					

일련 번호	소 재 지	지 번	지목	지 적 (㎡)	편입면적 (㎡)	소 유 자		관 계 인			비 고
						성 명	주 소	성 명	주 소	권리관계	
254	"	377-18	장	9.5	9.5	인천광역시					
255	"	377-16	장	1,619	24	조**	인천 서구 당하동 ***-*				
256	"	377-4	도	137.2	137.2	인천광역시					
257	"	377-22	주	425	42	조**	인천 서구 검단로540번길 **, ***동 ****호 (마전동, 검단2차 아이파크아파트)				
258	"	375-1	도	110.8	110.8	인천광역시					
259	"	377-13	주	873	64	배**	인천 서구 완정로64번길 *, ***동 ****호 (마전동, 영남탐스빌아파트)	주*** 창*	인천 남동구 주안로 *** (간석동)	전세권	
						조**	인천 서구 검단로540번길 **, ***동 ****호 (마전동, 검단2차 아이파크아파트)				
260	"	377-21	도	108.4	108.4	인천광역시 서구					
261	"	377-11	주	205	12	배**	인천 서구 완정로 64번길 *, ***동 ****호 (마전동, 영남탐스빌아파트)	주*** 창*	인천 남동구 주안로 *** (간석동)	전세권	
						조**	인천 서구 검단로540번길 **, ***동 ****호 (마전동, 검단2차아이파크아파트)				
262	"	375-4	도	36.9	36.9	국	국토교통부				
263	"	377-20	도	52.3	52.3	인천광역시 서구					
264	"	510-12	도	442	442	인천광역시					
265	"	713-1	도	313.8	126	국	국토교통부				
266	"	510-9	임	428.5	277	국	국토교통부				
267	"	510-13	임	619	619	국	산림청				
268	"	510-7	임	99	45	국	산림청				

일련 번호	소 재 지	지 번	지목	지 적 (㎡)	편입면적 (㎡)	소 유 자		관 계 인			비 고
						성 명	주 소	성 명	주 소	권리관계	
269	"	502-8	도	791	791	인천광역시					
270	"	502-4	도	331.9	102	인천광역시					
271	"	509-14	도	9.9	9.9	인천광역시					
272	"	509-4	도	64	64	국	국토교통부				
273	"	509-27	도	8	8	인천광역시					
274	"	509-6	도	121	108	신**	인천 서구 금곡동 ***-*				
275	"	511-5	도	192	31	신**	인천 서구 금봉수대로 1563번길 * (금곡동)	주식회사한 국씨티은행	서울 중구 청계천로 24 (다동)(신기지점)	근저당권	
276	"	509-5	도	411	387	인천광역시					
277	"	511-3	답	5,085	76	신**	인천 서구 금곡동 ***-*	주식회사한 국씨티은행	서울 중구 청계천로 24 (다동)(신기지점)	근저당권	
278	"	511-18	임	1,354	147	주*** 유*****	김포시 양촌읍 누산봉성로99번길 **	김**	부천시 중동로71번길 **, ***동 ***호 (송내동, 뉴서울아파트)	근저당권	
								김**	경기도 김포시 월곶면 용강로 ***	근저당권	
								중소기업 은행	서울 중구 을지로 79 (을지로2가) (김포통진지점)	근저당권	
279	"	509-3	도	198.9	198.9	인천광역시					
280	"	511-10	임	1,360	139	주*** 유*****	김포시 양촌읍 누산봉성로99번길 **	김**	부천시 중동로71번길 **, ***동 ***호 (송내동, 뉴서울아파트)	근저당권	
								김**	경기도 김포시 월곶면 용강로 ***	근저당권	
								중소기업 은행	서울 중구 을지로 79 (을지로 2가) (김포통진지점)	근저당권	
281	"	511-19	임	1,154	75	주*** 유*****	김포시 양촌읍 누산봉성로99번길 **	김**	부천시 중동로 71번길 **, ***동 ***호 (송내동, 뉴서울아파트)	근저당권	

일련 번호	소재지	지번	지목	지적 (㎡)	면적 (㎡)	소유자		관계인			비고
						성명	주소	성명	주소	권리관계	
								김**	경기도 김포시 월곶면 용강로 ***	근저당권	
								중소기업 은행	서울 중구 을지로 79 (을지로2가)(김포통진지점)	근저당권	
282	"	511-11	임	1,160	56	주*** 유*****	김포시 양촌읍 누산봉성로99번길 **	김**	부천시 중동로 71번길 **, ***동 ***호 (송내동, 뉴서울아파트)	근저당권	
								김**	경기도 김포시 월곶면 용강로 ***	근저당권	
								중소기업 은행	서울 중구 을지로 79 (을지로 2가)(김포통진지점)	근저당권	
283	"	520-5	도	18	18	양**	인천 서구 봉수대로 **** (금곡동)	중소기업 은행	서울 중구 을지로2가 50 (검단지점)	근저당권	
284	"	509-29	도	18.2	18.2	국	국토교통부				
285	"	520-3	임	610	36	양**	인천 서구 봉수대로 **** (금곡동)	중소기업 은행	서울 중구 을지로2가 50 (검단지점)	근저당권	
286	"	520-10	도		17	국	(국유지)				토지대 장 미등록
287	"	520-2	도	60	60	이**					미등기
288	"	520-4	도	61	61	황**	인천 부평구 굴포리 ***, ***동 ***호 (삼산도, 행복한마을서해그랑블아파트)	농협은행 주식회사	서울 중구 통일로 120 (충정로1가)(본점영업부)	근저당권	
289	"	520-1	대	569	77	황**	인천 부평구 굴포리 ***, ***동 ***호 (삼산도, 행복한마을서해그랑블아파트)	농협은행 주식회사	서울 중구 통일로 120 (충정로가)(본점영업부)	근저당권	
290	"	520-6	대	244	35	황**	서울 양천구 목동 *** 목동신시가지아파트 ***-****	중소기업 은행	서울 중구 을지로2가 50 (검단지점)	근저당권 지상권	
291	"	519-5	도	100	1	김**	경기도 김포군 검단면 ****-*				
292	"	717	도	368	16	국	국토교통부				
293	"	519-8	대	511.3	5	주*** 청***	경기도 김포시 양촌읍 황금로23번길 ***-*	중소기업 은행	서울 중구 을지로 79 (을지로2가) (개봉동지점)	근저당권	
294	"	519-4	도	43	14	인천광역시					

일련 번호	소 재 지	지 번	지목	지 적 (㎡)	편입면적 (㎡)	소 유 자		관 계 인			비 고
						성 명	주 소	성 명	주 소	권리관계	
295	"	519-2	도	69	59	박**	양촌면 대포리				미등기
296	"	502-6	도	520.9	520.9	인천광역시					
297	"	519-3	도	166	130	인천광역시					
298	"	502-1	도	52.3	30	국	국토교통부				
299	"	519-12	답	66	66	주*** 명*****	인천 서구 봉수대로 **** (금곡동)	주식회사 신한은행	서울 중구 세종대로9길 20, (태평로2가)(부평기업금융센터)	근저당권	
300	"	519-14	도	20	20	주*** 명*****	인천 서구 봉수대로 **** (금곡동)	주식회사 신한은행	서울 중구 세종대로9길 20, (태평로2가)(부평기업금융센터)	근저당권	
301	"	519-17	도	7.4	7.4	인천광역시					
302	"	516-3	도	7	2	인천광역시					
303	"	516-10	답	14	14	인천광역시					
304	"	516-7	도	125	21	경*** 주***	인천 서구 금곡동 ***-*	중소기업 은행	서울 중구 을지로 79 (을지로2가) (검단지점)	근저당권	
305	"	516-5	도	504.6	361	인천광역시					
306	"	237-11	도	198	198	인천광역시					
307	"	203-7	답	34	5	이**	인천 서구 금곡동 ***				
308	"	374	잡	399	15	이**	연수구 만우금로 ***, ***동 ****호 (청학동, 연수푸르지오4단지)	남인천농업 협동조합	인천 연수구 한나루로 188 (옥련동)	근저당권	
합 계					75,276.4						

지장물조서

일련 번호	소 재 지	지 번	물건 의 종 류	구 조 및 규 격	수 량 (㎡)	소 유 자		비 고
						성 명	주 소	
1	서구 금곡동	158-6	저 장 소	샌드위치판넬, 함석	80.3㎡	대***㈜	인천 서구 완정로 ***	
			담 장	블록(H=1.8m)	10m			
			담 장	웬스(H=1.8m)	30m			
			담 장	웬스(H=1.8m)	55m			
			담 장	함석(H=3.0m)	19m			
			측백나무	30년생	20주			
			관 상 수	30년생	5주			
			관 상 수	15년생	30주			
2	서구 금곡동	158-15	간 판	철 재	2개	일*****	인천 서구 봉수대로 *****	
3	서구 금곡동	158-15	간 판	철 재	1개	㈜대***	인천 서구 금곡동 *****	
4	서구 금곡동	163-1	사 무 실	컨테이너	48.3㎡	김****	인천 서구 봉수대로 *****	
			공 장	철재, 천막	166.4㎡			
			공 장	철재, 천막	103.3㎡			
			공 장	샌드위치판넬, 함석	109.8㎡			
			창 고	철재, 천막	95.7㎡			
			휴 게 실	컨테이너	13.5㎡			
			휴 게 실	컨테이너	13.5㎡			
			창 고	컨테이너	7.5㎡			
			창 고	철재, 함석	15.2㎡			
			차 양	철재, 함석	24.0㎡			
			차 양	철재, 천막	27.5㎡			
			계 단	철 재	1식			
			담 장	웬스(H=1.0m)	69m			
			고철보관함	철 재	2개			
			대 문	철 재	1식			
			질소탱크	철 재	1식			
			간 판	철 재	4개			
			영 업 권	(김****)	1식			
5	서구 금곡동	165-15	사 무 실	컨테이너	18.0㎡	부****	인천 서구 봉수대로 *****	

일련 번호	소 재 지	지 번	물건 의 종 류	구 조 및 규 격	수 량 (㎡)	소 유 자		비 고
						성 명	주 소	
			휴 게 실	샌드위치판넬, 함석	20.0㎡			
			창 고	철재, 천막	6.0㎡			
			공 장	철재, 천막	217.3㎡			
			차 양	철재, 천막	103.2㎡			
			차 양	철재, 함석	30.0㎡			
			창 고	샌드위치판넬, 함석	5.0㎡			
			간이화장실	이동식(FRP) 1인용	1식			
			고철보관함	철 재	3개			
			담 장	함석(H=1.0m)	15m			
			질소탱크	철 재	1식			
			대 문	철 재	1식			
			간 판	철 재	4개			
			영 업 권	(부****)	1식			
6	서구 금곡동	165-112	간이화장실	이동식(FRP) 1인용	1식	우***		
			대 문	철 재	1식			
			간 판	철 재	1개			
7	서구 금곡동	163-3	간 판	철 재	1개	현*****	인천 서구 봉수대로 ****	
8	서구 금곡동	165-11	카 센 타	샌드위치판넬, 천막	93.2㎡	검*****	인천 서구 봉수대로 *****-*	
			거 치 대	철 재	2개			
			담 장	헨스(H=1.2m)	4m			
			담 장	함석(H=1.8m)	16m			
			담 장	함석(H=1.0m)	15m			
			대 문	철 재	1식			
			간 판	철 재	2개			
			영 업 권	(검*****)	1식			
9	서구 금곡동	165-19	사 무 실	샌드위치판넬, 함석	28.0㎡	부****	인천 서구 봉수대로 ****	
			휴 게 실	컨테이너	18.0㎡			
			창 고	컨테이너	18.0㎡			
			차 양	철재, 함석	18.9㎡			
			차 양	철재, 천막	8.8㎡			
			공 장	철재, 천막	115.3㎡			

일련 번호	소 재 지	지 번	물건 의 종 류	구 조 및 규 격	수 량 (㎡)	소 유 자		비 고
						성 명	주 소	
			차 양	철재, 천막	256.2㎡			
			창 고	철재, 함석	7.6㎡			
			계 단	철 재	1식			
			대 문	철 재	1식			
			간 판	철 재	6개			
			영 업 권	(부****)	1식			
10	서구 금곡동	215-6	차 양	철재, 천막	109.4㎡	다****	인천 서구 봉수대로 ****-*	
			차 양	철재, 천막	26.4㎡			
			차 양	철재, 천막	32.8㎡			
			창 고	샌드위치판넬, 함석	4.5㎡			
			계 단	철 재	1식			
			대 문	철 재	1식			
11	서구 금곡동	165-8	사 무 실	컨테이너	30.0㎡	산***	인천 서구 봉수대로 ****-*	
			휴 게 실	컨테이너	18.0㎡			
			창 고	컨테이너	10.5㎡			
			창 고	컨테이너	18.0㎡			
			차 양	철재, 함석	10.0㎡			
			계 단	철 재	1식			
			개 근 대	60t	1식			
			담 장	블록(H=1.6m)	7m			
			담 장	조립식콘크리트(H=1.6m)	17m			
			대 문	철 재	1식			
			간 판	철 재	1개			
12	서구 금곡동	216-1	대 문	철 재	1식	대***	인천 서구 봉수대로 ****	
13	서구 금곡동	203-9	사 무 실	컨테이너	30.0㎡	서*****주)	인천 서구 봉수대로 ****	
			휴 게 실	컨테이너	18.0㎡			
			공 장	철재함석, 천막	1,013.6㎡			
			창 고	철재, 천막	2.3㎡			
			창 고	샌드위치판넬, 함석	21.6㎡			
			창 고	샌드위치판넬, 천막	31.2㎡			
			특고압변압기	22900V	1식			

일련 번호	소 재 지	지 번	물건 의 종 류	구 조 및 규 격	수 량 (㎡)	소 유 자		비 고
						성 명	주 소	
			울 타 리	휨스(H=1.6m)	16m			
			대 문	철 재	1식			
			간 판	철 재	2개			
			상수도계량기		1식			
			영 업 권	(서*****(주))	1식			
14	서구 금곡동	216-6	상 가	샌드위치판넬, 함석	81.4㎡	천****	인천 서구 봉수대로 ****	
			차 양	철재, 함석	7.8㎡			
			화 장 실	블록, 스투트	5.4㎡			
			개 장	샌드위치판넬, 함석	1.6㎡			
			담 장	휨스(H=1.6m)	31m			
			대 문	철 재	1식			
			상수도계량기		1식			
			수 도		1식			
			간 판	철 재	4개			
			영 업 권	(천****)	1식			
15	서구 금곡동	203-1	공 장	블록, 스투트	221.1㎡	명*****	인천 서구 봉수대로 ****	
			차 양	철재, 함석	49.2㎡			
			간 판	철 재	2개			
			영 업 권	(명*****)	1식			
16	서구 금곡동	216-5	간 판	철 재	1개	기*		
17	서구 금곡동	216-4	간 판	철 재	1개	일*****	인천 서구 봉수대로 ****	
18	서구 금곡동	204-7	카 센 타	샌드위치판넬, 천막	250.1㎡	진*****	인천 서구 봉수대로 ****	
			창 고	샌드위치판넬, 함석	11.2㎡			
			창 고	샌드위치판넬, 함석	3.8㎡			
			대 문	철 재	1식			
			간 판	철 재	3개			
			영 업 권	(진*****)	1식			
19	서구 금곡동	204-6	상 가	샌드위치판넬, 함석	210.0㎡		인천 서구 봉수대로 *****	
			차 양	철재, 천막	4.2㎡	금****		
			차 양	철재, 천막	4.2㎡	제****		
			차 양	철재, 천막	4.2㎡	아***		

일련 번호	소 재 지	지 번	물건 의 종 류	구 조 및 규 격	수 량 (㎡)	소 유 자		비 고
						성 명	주 소	
			차 양	철재, 천막	4.2㎡	신****		
			간 판	철 재	1개	금****		
			간 판	철 재	1개	제****		
			기 중 기		1식	신****		
			영 업 권	(금****, 제****, 아***, 신****)	4식			
20	서구 금곡동	204-5	차 양	철재, 천막	4.0㎡	세*****	인천 서구 봉수대로 ****	
			간 판	철 재	1개			
21	서구 금곡동	204-5	차 양	철재, 천막	4.0㎡	신***	인천 서구 봉수대로 ****	
			간 판	철 재	1개			
22	서구 금곡동	204-5	차 양	철재, 천막	7.8㎡	삼***	인천 서구 봉수대로 ****	
			간 판	철 재	1개			
23	서구 금곡동	204-4	창 고	목재, 천막	5.5㎡	우*****	인천 서구 봉수대로 ****	
24	서구 금곡동	204-4	차 양	철재, 천막	4.6㎡	유***	인천 서구 봉수대로 ****	
25	서구 금곡동	204-4	차 양	철재, 천막	4.6㎡	장*	인천 서구 봉수대로 ****	
			간 판	철 재	1개			
26	서구 금곡동	204-4	차 양	철재, 천막	4.6㎡	경*****	인천 서구 봉수대로 ****	
			간 판	철 재	1개			
27	서구 금곡동	204-1	판 매 장	아크릴, 렉산	4.5㎡	생*****	인천 서구 봉수대로 ****	
28	서구 금곡동	204-1	창 고	철재천막, 천막	5.9㎡	상*****	인천 서구 봉수대로 ****	
			간 판	철 재	1개			
29	서구 금곡동	204-1	창 고	목재, 천막	14.2㎡	삼***	인천 서구 봉수대로 ****	
			간 판	철 재	1개			
30	서구 금곡동	205-1	간 판	철 재	1개	서***		
			간 판	철 재	1개	성***(주)		
31	서구 금곡동	205-1	사 무 실	컨테이너	12.0㎡	조*****	인천 서구 봉수대로 ****	
			창 고	컨테이너	12.0㎡			
			작 업 장	샌드위치판넬, 함석	59.2㎡			
			차 양	철재, 천막	36.4㎡			
			담 장	함석(H=2.4m)	16m			
			간 판	LED	1개			
			간 판	철 재	3개			

일련 번호	소 재 지	지 번	물건 의 종 류	구 조 및 규 격	수 량 (㎡)	소 유 자		비 고
						성 명	주 소	
			기 중 기		1식			
			영 업 권	(조***)	1식			
32	서구 금곡동	205-1	공 장	철재함석, 천막	283.2㎡	성***	인천 서구 봉수대로 ****	
			사 무 실	컨테이너	12.0㎡			
			창 고	샌드위치판넬, 함석	5.6㎡			
			간 판	철 재	2개			
			영 업 권	(성***)	1식			
33	서구 금곡동	206	담 장	휨스(H=1.2m)	7m	금***	인천 서구 봉수대로 ****	
			대 문	철 재	1식			
			간 판	철 재	1개			
34	서구 금곡동	212-6	담 장	휨스(H=1.5m)	95m	대****	인천 서구 봉수대로1531번길 *	
35	서구 금곡동	212-10	판 매 장	아크릴, 렉산	4.5㎡	생*****	인천 서구 봉수대로 ****	
36	서구 금곡동	212-1	차 양	철재, 함석	20.2㎡	검*****	인천 서구 봉수대로 ****	
			간 판	LED	1개			
37	서구 금곡동	164-3	간 판	철 재	1개	짱***	인천 서구 봉수대로1532번길 *	
			가 로 등		1개			
38	서구 금곡동	164-3	간 판	철 재	1개	성****		
39	서구 금곡동	211-4	상 가	콘크리트, 슬라브(2층)	218.7㎡	이**	인천 부평구 이규보로 **, ***동 ****호 (심정동, 주공뜨란채아파트)	
			가 옥	블록, 함석	80.5㎡			
			차 양	철재, 천막	7.5㎡			
			대 문	철 재	1식			
			상수도계량기		1식			
			수 도		1식			
			간 판	철 재	3개	배****		
			간 판	철 재	4개	전*****		
			간 판	철 재	2개	대***		
			영 업 권	(배****, 전****, 대***)	3식			
40	서구 금곡동	212-10	간 판	철 재	1개	(주)진****		
			간 판	철 재	1개	백****		
			간 판	철 재	1개	검*****		

일련 번호	소 재 지	지 번	물건 의 종 류	구 조 및 규 격	수 량 (㎡)	소 유 자		비 고
						성 명	주 소	
			간 판	철 재	1개			
41	서구 금곡동	237-18	간 판	LED	1개	스****	인천 서구 봉수대로 ****	
42	서구 금곡동	237-8	간 판	철 재	1개	우*****	인천 서구 봉수대로 ****	
43	서구 금곡동	237-10	담 장	플라스틱(H=1.5m)	35m			
44	서구 금곡동	237-10	간 판	철 재	1개	0*	인천 서구 봉수대로 ****	
			간 판	철 재	1개	명***		
45	서구 금곡동	237-10	간 판	철 재	1개	스*****	인천 서구 봉수대로 *****-	
			간 판	철 재	1개	골***		
			간 판	철 재	1개	백****		
46	서구 금곡동	237-10	간 판	철 재	1개	해****		
			간 판	철 재	1개	태***		
47	서구 금곡동	242-23	골 프 장	콘크리트, 슬라브	81.0㎡	스*****	인천 서구 봉수대로 *****-	
			난 간	철재(H=0.5m)	10m			
			측백나무	30년생	6주			
			무궁화	20년생	3주			
			느티나무	30년생	2주			
			소나무	30년생	2주			
			관상수	10년생	50주			
48	서구 금곡동	242-13	간 판	철 재	1개	백****	인천 서구 봉수대로 *****-	
49	서구 금곡동	242-2	간 판	철 재	1개	(주)장*****	인천 서구 봉수대로1545번길 **	
50	서구 금곡동	242-56	담 장	휼스(H=2.0m)	9m	동****	인천 서구 봉수대로1545번길 *	
			대문	철 재	1식			
			간 판	LED	1개			
			간 판	철 재	1개			
51	서구 금곡동	242-2	간 판	철 재	1개	태***		
52	서구 금곡동	285-3	창 고	철재, 천막	112.2㎡	대*****	인천 서구 봉수대로 ****	
			차 양	철재, 천막	123.9㎡			
			차 양	철재, 천막	55.7㎡			
			간 판	철 재	1개			
53	서구 금곡동	242-13	간 판 석	돌	1개	대***	인천 서구 봉수대로 *****-	
			간 판	철 재	1개			

일련 번호	소 재 지	지 번	물건 의 종 류	구 조 및 규 격	수 량 (㎡)	소 유 자		비 고
						성 명	주 소	
54	서구 금곡동	242-13	간 판	LED	1개	백****	인천 서구 봉수대로 ****-*	
			간 판	철 재	1개			
55	서구 금곡동	285-7	사 무 실	콘테이너	31.5㎡	혜****		
			창 고	함석, 함석	14.0㎡			
			차 양	목재, 목재	17.3㎡			
			창 고	목재, 목재	5.3㎡			
			간이화장실	이동식(FRP) 1인용	1식			
			계 단	철 재	1식			
			간 판	철 재	1개			
			영 업 권	(혜****)	1식			
56	서구 금곡동	242-12	공 장	철재, 천막	184.8㎡	전****	인천 서구 봉수대로 ****	
			사 무 실	콘테이너	27.0㎡			
			현 관	철재, 유리	3.0㎡			
			현 관	철재, 유리	3.0㎡			
			담 장	휨스(H=1.5m)	30m			
			담 장	휨스(H=2.4m)	75m			
			영 업 권	(전****)	1식			
57	서구 금곡동	242-3	작 업 장	철재, 천막	190.5㎡	영***	인천 서구 봉수대로 ****	
			사 무 실	샌드위치판넬, 아스팔트청굴	22.4㎡			
			휴 게 실	콘테이너	24.0㎡			
			간이화장실	이동식(FRP) 1인용	1식			
			계 단	철 재	2식			
			담 장	휨스(H=1.8m)	34m			
			대 문	철 재	1식			
			간 판	철 재	1개			
58	서구 금곡동	242-16	간 판	철 재	2개	거****		
59	서구 금곡동	720	간 판	철 재	2개	성***		
			간 판	철 재	1개	한****		
60	서구	282-3	사 무 실	콘테이너	18.0㎡	동***	인천 서구 봉수대로 ****	
			세 면 장	함석, 천막	8.5㎡			
			비닐하우스	철재, 비닐	12.4㎡			

일련 번호	소 재 지	지 번	물건 의 종 류	구 조 및 규 격	수 량 (㎡)	소 유 자		비 고
						성 명	주 소	
			간이화장실	이동식(FRP) 1인용	4식			
			담 장	휼스(H=1.0m)	22m			
			담 장	함석(H=1.6m)	12m			
			담 장	블록(H=1.8m)	5m			
			대 문	철 재	1식			
			간 판	철 재	1개			
61	서구	242-9	공 업 사	콘크리트, 슬라브(2층)	170.0㎡	길 *****	인천 서구 봉수대로1568번길 *	
			창 고	샌드위치판넬, 함석	27.0㎡			
			창 고	샌드위치판넬, 함석	9.0㎡			
			창 고	샌드위치판넬, 함석	7.1㎡			
			담 장	함석(H=1.5m)	9m			
			간 판	LED	1개			
			간 판	철 재	2개			
			영 업 권	(길 *****)	1식			
62	서구	282-3	간 판	철 재	1개	영*		
			간 판	철 재	1개	성***		
			간 판	철 재	1개	하****(주)		
63	서구	242-7	사 무 실	콘테이너	18.0㎡	동*****	인천 서구 봉수대로1568번길 *	
			전 시 장	철재, 천막	396.6㎡			
			상수도계량기		1식			
			수 도		1식			
			간 판	철 재	7개			
			영 업 권	(동*****)	1식			
64	서구	280-2	간 판	철 재	1개	케*****		
			간 판	철 재	1개	추**		
65	서구	242-13	간 판	철 재	1개	오****		
			간 판	철 재	1개	대*****		
			간 판	철 재	1개	승*		
			간 판	철 재	1개	제*****		
66	서구	278-22	작 업 장	함석, 함석	10.1㎡	대*****	인천 서구 봉수대로 ****	
67	서구	278-1	기 중 기		1식	동***	인천 서구 봉수대로 ****	

일련 번호	소 재 지	지 번	물건 의 종 류	구 조 및 규 격	수 량 (㎡)	소 유 자		비 고
						성 명	주 소	
			간 판	철 재	1개			
68	서구	281-8	간 판	철 재	1개	제***	인천 서구 봉수대로 ****	
69	서구	278-25	상수도계량기		1식	공****	인천 서구 봉수대로 ****	
			간 판	철 재	1개			
70	서구	278-3	경 비 실	벽돌, 슬라브	30.0㎡	위**	인천 서구 봉수대로 ****	
			심 터	목재, 렉산	11.2㎡			
			기 숙 사	컨테이너	27.0㎡			
			기 숙 사	컨테이너	27.0㎡			
			기 숙 사	컨테이너	18.0㎡			
			기 숙 사	컨테이너	18.0㎡			
			데 크	철재목재	19.6㎡			
			담 장	블록(H=1.8m)	18m			
			담 장	함석(H=2.0m)	9m			
			단풍나무	20년생	2주			
			목 련	20년생	2주			
			철 쪽	5년생	100주			
			대 나 무	5년생	30주			
			장 미	10년생	1주			
			관 상 수	5년생	3주			
71	서구	336-6	담 장	함석(H=5.0m)	9m	클* * ***	인천 서구 봉수대로1581번길 *	
			간 판	철 재	2개			
			간 판	LED	2개			
72	서구	340-7	창 고	스레트, 스레트	8.5㎡	양**	서울 강서구 송정로 *****(공항동)	
			소 나 무	50년생	1주			
73	서구	340-7	창 고	철재, 함석	5.0㎡	금****	인천 서구 봉수대로 ****	
74	서구	339-3	간 판	철 재	1개	명*****		
75	서구	340-12	작 업 장	철재, 천막	68.3㎡	태***	인천 서구 봉수대로 ****	
			기 중 기		1식			
			간 판	철 재	1개			
76	서구	339	전 시 장	철재, 천막	173.4㎡	D****	인천 서구 봉수대로 ****	
			간 판	철 재	1개			

일련 번호	소 재 지	지 번	물건 의 종 류	구 조 및 규 격	수 량 (㎡)	소 유 자		비 고
						성 명	주 소	
77	서구	산100-5	간 판	철 재	2개	(주)동*	인천 서구 봉수대로 ****	
			가 로 등		2개			
78	서구	339-1	사 무 실	컨테이너	36.0㎡	우***		
			창 고	컨테이너	18.0㎡			
			창 고	컨테이너	15.0㎡			
			차 양	샌드위치판넬, 함석	8.6㎡			
			차 양	샌드위치판넬, 함석	19.2㎡			
			간이화장실	이동식(FRP) 1인용	1식			
			개 근 대	50t	1식			
			담 장	휼스(H=1.5m)	10m			
			담 장	함석(H=2.4m)	25m			
			대 문	철 재	1식			
			간 판	철 재	1개			
			영 업 권	(우***)	1식			
79	서구	산100-5	간 판	철 재	3개	일*****	인천 서구 봉수대로 ****	
80	서구	산100-5	간 판	LED	1개			
			간 판	철 재	1개	망*****		
			간 판	철 재	1개	검*****		
			간 판	철 재	1개	베*****		
81	서구	356-21	간 판	LED	1개			
			간 판	철 재	1개	망*****		
			간 판	철 재	1개	베*****		
			등 나 무	20년생	1주			
			소 나 무	5년생	2주			
			회 양 목	10년생	2주			
			장 미	10년생	1주			
			관 상 수	10년생	7주			
82	서구	356-16	간 판	LED	1개	대*****		
			간 판	철 재	2개	대*****		
			간 판	철 재	1개	황*****		
			간 판	철 재	1개	장****(주)		

일련 번호	소 재 지	지 번	물건 의 종 류	구 조 및 규 격	수 량 (㎡)	소 유 자		비 고
						성 명	주 소	
			간 판	철 재	2개	중*****		
			측백나무	20년생	16주			
			측백나무	10년생	1주			
83	서구	356-14	간 판	철 재	1개	ㅇ****		
			간 판	철 재	2개	가*****		
			간 판	철 재	1개	제****		
			간 판	철 재	1개	방*****		
			간 판	철 재	1개	ㄱ****		
			측백나무	20년생	24주			
			측백나무	7년생	2주			
			회 양 목	20년생	2주			
84	서구	356-8	창 고	콘테이너	36.0㎡			
85	서구	356-14	간 판	LED	1개			
			간 판	철 재	1개	스*****		
			간 판	철 재	1개	ㅇ****		
			간 판	철 재	1개	명***		
86	서구	산100-5	담 장	함석(H=2.0m)	26m	기***	인천 서구 봉수대로 ****	
87	서구	356-1	간 판	철 재	1개	명***		
			간 판	철 재	2개	보*****		
			간 판	철 재	1개	3***		
			간 판	철 재	1개	신*****		
			간 판	철 재	1개	보***		
			간 판	철 재	1개	세***		
88	서구	372-8	간 판	철 재	1개	유***	인천 서구 봉수대로 ****	
			간 판	철 재	1개	(주)가****		
89	서구	356-1	거 치 대	철 재	1개	세*****	인천 서구 봉수대로 ****	
			담 장	휨스(H=1.2m)	10m			
			대 문	철 재	1식			
			간 판	철 재	1개			
90	서구	372-8	거 치 대	철 재	1개	카* ***	인천 서구 봉수대로 ****	
			간 판	LED	2개			

일련 번호	소 재 지	지 번	물건 의 종 류	구 조 및 규 격	수 량 (㎡)	소 유 자		비 고
						성 명	주 소	
			간 판	철 재	2개			
91	서구	355	식 당	콘크리트, 슬라브	169.7㎡	궁*****	인천 서구 봉수대로 ****	
			창 고	샌드위치판넬, 함석	45.5㎡			
			담 장	블록(H=1.8m)	18m			
			간 판	LED	2개			
			간 판	철 재	3개			
			영 업 권	(궁*****)	1식			
92	서구	372	담 장	함석(H=2.0m)	38m	한*****	인천 서구 봉수대로 ****	
			담 장	목재(H=2.0m)	7m			
			담 장	목재(H=1.0m)	5m			
			담 장	웬스(H=1.5m)	38m			
			대 문	목 재	2식			
			현수막거치대	철 재	1식			
			간 판	LED	1개			
			잣 나 무	25년생	16주			
			프라타나스	25년생	1주			
			은행나무	10년생	2주			
			장 미	10년생	2주			
			관 상 수	25년생	2주			
			관 상 수	10년생	3주			
93	서구	356-1	간 판	철 재	1개	삼***	인천 서구 봉수대로 ****	
94	서구	372-2	캐 노 피	강관주철, 칼라강판	188.7㎡	부****	인천 서구 봉수대로 ****	
			담 장	블록(H=1.8m)	13m			
			간 판	철 재	2개			
95	서구	373-1	창 고	컨테이너	18.0㎡	산*****	인천 서구 봉수대로 ****	
			창 고	컨테이너	9.0㎡			
			창 고	컨테이너	12.0㎡			
			창 고	컨테이너	6.3㎡			
			창 고	컨테이너	18.0㎡			
			간 판	철 재	1개			
96	서구	374-1	대 문	철 재	1식	금****	인천 서구 봉화로 ***	

일련 번호	소 재 지	지 번	물건 의 종 류	구 조 및 규 격	수 량 (㎡)	소 유 자		비 고
						성 명	주 소	
97	서구	374-1	간 판	철 재	1개	서****	인천 서구 봉수대로 ****	
			간 판	철 재	1개	프***		
98	서구	377-31	담 장	휼스(H=1.5m)	33m	충***		
			대 문	철 재	2식			
			간 판	철 재	3개			
99	서구	375-12	간 판	철 재	1개	궁*****	인천 서구 봉수대로 ****	
100	서구	375-12	간 판	철 재	1개	망*****	인천 서구 봉수대로 ****	
101	서구	713-11	간 판	철 재	1개	인***	인천 서구 봉화로 ***	
102	서구	377-13	개 근 대	60t	1식	삼****	인천 서구 봉수대로 ****	
			간 판	LED	1개			
			간 판	철 재	2개			
			가 로 등		3개			
			단풍나무	20년생	1주			
			은개나무	20년생	1주			
			장 미	20년생	1주			
			철 쪽	10년생	200주			
103	서구	510-14	간 판	철 재	1개	망*****	인천 서구 봉수대로 ****	
104	서구	510-9	간 판	철 재	1개	영*****주)		
			간 판	철 재	1개	묘**		
			간 판	철 재	2개	월****		
			간 판	철 재	1개	덴**		
105	서구	510-14	간 판	철 재	1개	인***	인천 서구 봉화로 ***	
106	서구	510-9	소 나 무	40년생	10주			
			철 쪽	15년생	150주			
107	서구	510-7	간 판	철 재	3개	경****		
			간 판	LED	1개			
			간 판	철 재	1개	가****		
108	서구	산55-6	간 판	철 재	1개	망*****		
			간 판	철 재	1개	월*****		
109	서구	507-3	사 무 실	컨테이너	27.0㎡	금*****	인천 서구 봉수대로 ****	
			차 양	함 석	34.0㎡			

일련 번호	소 재 지	지 번	물건 의 종 류	구 조 및 규 격	수 량 (㎡)	소 유 자		비 고
						성 명	주 소	
			담 장	블록(H=1.8m)	8m			
			간 판	철 재	1개			
110	서구	502-8	간 판	목 재	1개	C*****		
111	서구	510-2	공 방	블록, 함석	97.6㎡	어****	인천 서구 봉수대로 ****	
			전 시 장	샌드위치판넬, 함석	174.0㎡			
			공 방	목재, 천막	13.6㎡			
			전 시 장	목재, 천막	24.7㎡			
			담 장	목재(H=1.5m)	5m			
			담 장	웬스(H=1.0m)	3m			
			간 판	LED	1개			
			간 판	철 재	2개			
112	서구	502-4	간 판	철 재	1개	묘**		
			간 판	LED	1개	대*****		
113	서구	509-6	간 판	철 재	1개	신****		
114	서구	509-5	간 판	철 재	1개	볼*		
			간 판	철 재	2개	정****		
			간 판	철 재	2개	부****		
			간 판	LED	1개			
			간 판	철 재	1개	위**		
			간 판	철 재	1개	경****		
115	서구	509-1	창 고	콘테이너	18.0㎡	현*****		
			전 시 장	철재, 천막	204.9㎡			
			간 판	철 재	1개			
116	서구	509-5	간 판	철 재	1개	대*****	인천 서구 봉수대로 ****	
117	서구	509-5	간 판	철 재	1개	콜 *****		
118	서구	737	버스정류장	스텐, 아크릴	6.4㎡			
119	서구	509-26	간 판	LED	2개	유*	인천 서구 봉수대로 ****	
120	서구	737	담 장	웬스(H=2.0m)	3m	유*****	인천 서구 봉수대로 ****	
			대추나무	15년생	3주			
			회 양 목	35년생	1주			
121	서구	509-3	간 판	철 재	1m	호***		

일련 번호	소 재 지	지 번	물건 의 종 류	구 조 및 규 격	수 량 (㎡)	소 유 자		비 고
						성 명	주 소	
122	서구	520-5	담 장	휨스(H=1.5m)	4m	해****		
			담 장	철재(H=2.0m)	7m			
			대 문	철 재	1식			
			간 판	철 재	1개			
123	서구	520-4	버스정류장	스텐, 아크릴	5.6㎡			
124	서구	520-1	담 장	철재(H=2.0m)	26m	타**** *****	인천 서구 봉수대로 ****	
			담 장	함석(H=4.0m)	14m			
			담 장	함석(H=6.0m)	18m			
			거 치 대	철 재	1개			
			대 문	철 재	2식			
			간 판	철 재	4개			
125	서구	737	간 판	철 재	1개	신***** ***		
126	서구	737	제 어 실	철재, 렉산	16.3㎡	강화수도사 업소	금곡가압장	
			울 타 리	휨스(H=1.8m)	39m			
			제 어 기		1식			
			배 전 기		1식			
			CC카메라		1식			
			소 나 무	30년생	7주			
			복숭아나무	15년생	1주			
			철 쪽	15년생	100주			
127	서구	519-12	사 무 실	컨테이너	27.0㎡	명****	인천 서구 봉수대로 ****	
			창 고	컨테이너	18.0㎡			
			계 단	철 재	1식			
			담 장	휨스(H=1.5m)	31m			
			대 문	철 재	1식			
			간 판	철 재	1개			
128	서구	516-3	담 장	휨스(H=1.2m)	11m	경***주	인천 서구 봉수대로 ****	
			간 판	철 재	3개			
129	서구	516-5	간 판	철 재	1개	주한***	인천 서구 봉수대로 ****	
130	서구	516-5	사 무 실	샌드위치판넬, 아스팔트청글	60.8㎡	세*****	인천 서구 봉수대로 ****	
			간 판	철 재	5개			

일련 번호	소 재 지	지 번	물건 의 종 류	구 조 및 규 격	수 량 (㎡)	소 유 자		비 고
						성 명	주 소	
131	서구	516-5	창 고	컨테이너	18.0㎡	광***	인천 서구 금곡동 ***-*	
			대 문	철 재	1식			
			간 판	철 재	1개			
132	서구	516-5	사 무 실	컨테이너	36.0㎡	한*****	인천 서구 봉수대로 ****	
			창 고	샌드위치판넬, 함석	21.6㎡			
			창 고	샌드위치판넬, 함석	2.6㎡			
			담 장	철재(H=1.0m)	2m			
			대 문	철 재	1식			
			간 판	철 재	2개			

인천광역시고시 제2020-242호

광역시도 56호선 도로구역 결정 및 도시계획시설(도로:광로2류4호선, 대로2류59호선, 대로3류61호선)사업 실시계획 인가 및 지형도면 고시

광역시도 56호선 및 도시계획시설(도로:광로2류4호선, 대로2류59호선, 대로3류61호선, 사업명:검단 양촌IC~봉수대로 간 도로개설공사)사업에 대하여 「도로법」 제25조, 같은 법 시행령 제24조 및 시행규칙 제6조에 따라 도로 구역의 결정 및 고시, 「국토의 계획 및 이용에 관한 법률」 제30조, 제88조 및 같은 법 시행령 제97조에 따라 실시계획 인가하고, 같은 법 제91조 및 같은 법 시행령 제100조에 따라 실시계획의 고시, 「토지이용규제 기본법」 제8조 및 같은 법 시행령 제7조에 따라 지형도면을 고시합니다.

관계도서는 인천광역시청(도로과, ☎032-440-3793), 종합건설본부(토목부, ☎032-440-5214)에 갖추어 놓았습니다.

2020. 6. 29.

인천광역시장

1. 도로구역 결정 내용

①구분	②종류	③노선번호	④노선명	⑤위 치	⑥면적 (㎡)	⑦기점	⑧종점	⑨주요 경과지	⑩총연장 (km)
결정	광역시도	56호선		오류동일원	105,913	오류동 202-8	왕길동 650	-	2.08

2. 도로구역 결정 사유 : 도로개설공사

- 인천광역시 서구 오류동 일원 장기미집행 도시계획도로(대3-61호선) 개설로 수도권 제2순환고속도로(인천~김포)의 상호 접근성 개선 및 주민에게 양질의 교통서비스를 제공
- 서북부 도시권역에 각종 개발사업 추진에 따라 부족한 기반시설 확충 및 장래 교통수요 대비

3. 도시관리계획(도로) 결정(변경) 조서

○ 도시계획시설(도로) 결정(변경) 조서

구분	규 모				기능	연장 (m)	기점	종점	사용 형태	주요 경과지	최초 결정일	비고
	등급	류별	번호	폭원(m)								
기정	광로	2	4	50-53	주간선 도로	16,155	광3-2	금곡동 구역계	일반 도로	-	건설부-54 (70.2.9)	
변경 (시행)	광로	2	4	50-53	주간선 도로	16,155 (370)	광3-2 (오류동691)	금곡동 구역계 (오류동 73-65)	일반 도로	-	-	가감속차로 설치
기정	대로	2	59	30	주간선 도로	5,690	북측행정구역계	백석동 대1-22	일반 도로	-	-	
변경 (시행)	대로	2	59	30	주간선 도로	5,690 (96)	북측행정구역계 (오류동 62-6)	백석동 대1-22 (오류동 60)	일반 도로	-	-	교차로 설치
기정	대로	3	61	25-28	보조간선 도로	4,420	광로 3-23	대로3-59	일반 도로	-	인고 제1998-118호 (1998.6.12)	
변경 (시행)	대로	3	61	25-37 (25-37)	보조간선 도로	4,440 (1,984)	광로 3-23 (왕길동 650)	대로3-59 (오류동 202-8)	일반 도로	-	-	선형변경 연장변경 폭원변경

※ ()는 금회 시행되는 공사구간의 폭원 및 연장임

○ 도로 결정(변경) 사유서

변경전 도로명	변경후 도로명	변경 내 용	변 경 사 유
광로 2-4	광로 2-4	가감속 차로 신설	검단 양촌ic ~ 봉수대로간 도로개설공사로 인한 대로3-61호선 접속구간 가감속 차로 신설(L=370m)
대로 2-59	대로 2-59	교차로 신설	검단 양촌ic ~ 봉수대로간 도로개설공사로 인한 대로3-61호선 접속구간에 교차로 신설(L=96m)
대로 3-61	대로 3-61	선형변경 연장변경 : 기정 4,420m 변경 4,440m(증) 20m 폭원변경 : 기정 25m ~ 28m 변경 25m ~ 37m	수도권제2순환고속도로 검단양촌IC와 원활한 접속을 위해 접속부 위치 변경으로 인한 도시 관리계획변경

4. 사업내용

○ 사업명칭 : 검단 양촌IC ~ 봉수대로간 도로개설공사

○ 사업위치 : 인천광역시 서구 오류동 일원

○ 사업규모 : L=2.08km, A=105,913m²

○ 사업기간 : 도로구역결정일로부터(실시계획인가일) ~ 2023. 6.30.

5. 사업시행자의 성명 및 주소

- 성 명: 인천광역시장(종합건설본부장)
- 주 소: 인천광역시 남동구 정각로 29(미추홀구 한나루로 607)

6. 수용 또는 사용할 토지 또는 건물의 소재지·지번·지목 및 면적, 소유권 및 소유권외의 권리의 명세 및 그 소유자·권리자의 성명·주소: 붙임과 같음

7. 관계 도서의 열람방법

- 열람기간: 고시일로부터 14일간
- 열람 장소: 인천광역시청(도로과, ☎032-440-3792), 종합건설본부(토목부, ☎032-440-5214)

8. 지형도면: 게재 생략

- 토지이용규제정보서비스(<http://luris.molit.go.kr>)에서 열람 가능

용지조서

일련 번호	소재지	지번	지목	지 적 (㎡)	편입 면적 (㎡)	소유자		관계인			비 고
						성명	주소	성명	주소	권리 관계	
1	오류동	198-1	답	2,355.0	582.0	공	인천광역시				
2	오류동	202-8	답	614.0	596.0	공	인천광역시				
3	오류동	198	답	2,561.0	16.0	노*원	인천광역시 서구 오동로 ** *동 ***호(왕길동, 드림파크어울림 *단지)	검단농 업협동 조합	인천광역시 서구 마전동 ****-	근저당권	
4	오류동	184-10	전	4,245.0	11.0	이*미	인천 서구 오류동 ***				
5	오류동	202	답	1,733.0	1,153.0	송*식	서울특별시 광진구 광나루로 ***, ***동 ****호(구의동, 래미안파크스위 트)				
6	오류동	192	전	2,327.0	1,170.0	조*준	인천 서구 오류동 ***				
7	오류동	188	전	370.0	18.0	조*휘	인천 서구 오류동 ***				
8	오류동	산117-7	임	664.0	1.0	이*설	인천광역시 서구 봉화로 ** *동 ***호(왕길동, 드림파크어울림 *단지)	경인북 부수산 업협동 조합	인천광역시 강화군 강화읍 신문리 ***(남산지 점)	근저당권 /지상권	
9	오류동	536-2	도	39.0	1.0	정*현 외 5인	인천광역시 남동구 남동대로***번 길 ***, *동 ***호(간석동, 동성연립)				
10	오류동	875-11	구	8,904.0	430.0	국	국토교통부				
11	오류동	536-3	창	778.0	344.0	정*현	인천광역시 서구 백석산로**번안 길 ***(오류동)	주식회 사우리 은행	서울특별시 중구 소공로**(회 현동*가)(방 이역지점)	근저당권	
12	오류동	536	창	398.0	148.0	정*현	인천광역시 서구 백석산로**번안 길 ***(오류동)	주식회 사우리 은행	서울특별시 중구 소공로**(회 현동*가)(방 이역지점)	근저당권	
13	오류동	542	대	1,835.0	20.0	이*숙 외 4인	부산광역시 강서구 신호산로*로 ** *동 ***호(신호동, 부산신호사랑으 로부영*차)				

일련 번호	소재지	지번	지목	지 적 (㎡)	편입 면적 (㎡)	소유자		관계인			비 고
						성명	주소	성명	주소	권리 관계	
14	오류동	539	답	711.0	437.0	이*우 외 2인	인천광역시 서구 백석산로**번길 **(오류동)				
15	오류동	540	대	599.0	141.0	이*우	인천광역시 서구 백석산로**번길 **(오류동)				
16	오류동	543	전	410.0	44.0	이*우	인천광역시 서구 백석산로**번길 **(오류동)				
17	오류동	544-3	전	70.0	70.0	김*진	인천 서구 오류동 산***-*				
18	오류동	544-2	대	728.0	107.0	김*진	인천광역시 서구 검단로 ***-*(오류동)	주식회 사국민 은행	서울특별시 영등포구 국제금융로* 길 **(여의도동) (청담역지 점)	근저당권	
19	오류동	544-4	도	22.0	2.0	김*성	인천광역시 부평구 길주로 ***, 가동 ***호(부개동, 대진아파트)				
20	오류동	560-3	전	536.0	98.0	노*아 외 1인	경기도 안성시 공도읍 공도로 ***, ***동 ***호(디자인 시티블루밍)	검단농 업협동 조합	인천광역시 서구 검단로 *** (마전동)	근저당권	
21	오류동	559-3	대	709.0	297.0	이*우	인천광역시 서구 백석산로**번길 **(오류동)				
22	오류동	157-1	임	288.0	149.0	김*심	경기도 부천시 원미구 부흥로 ***, ***동*** 호(상동, 사랑마 을)				
23	오류동	157	전	532.0	532.0	조*준	인천 서구 오류동 ***				
24	오류동	산99-6	임	1,814.0	112.0	홍*근 외 3인	고양시 덕양구 화정동 *** 별빛마을 ***동 ***호				
25	오류동	산99-7	임	1,657.0	229.0	홍*근 외 3인	고양시 덕양구 화정동 *** 별빛마을 ***동 ***호				
26	오류동	151	전	1,164.0	463.0	배*선 외 1인	인천광역시 서구 당하동 ***-*				
27	오류동	산99-3	임	813.0	507.0	배*선 외 1인	인천광역시 서구 당하동 ***-*				
28	오류동	산219	도	3,174.0	400.0	국	국토교통부				
29	오류동	150	전	420.0	320.0	배*선 외 1인	인천광역시 서구 당하동 ***-*				
30	오류동	산98	임	1,005.0	61.0	조*환 외 1인	인천광역시 서구 벼들로 ***, ***동 ***호(오류동, 인천검단힐스테 이트*차*단지)				

일련 번호	소재지	지번	지목	지 적 (㎡)	편입 면적 (㎡)	소유자		관계인			비 고
						성명	주소	성명	주소	권리 관계	
31	오류동	산98-2	임	661.0	524.0	이*수	인천 중구 인현동 *				
32	오류동	142-6	임	2,855.0	1,611.0	조*휘 외 2인	인천 서구 오류동 *****				
33	오류동	141-2	임	290.0	205.0	조*휘	인천 서구 오류동 *****				
34	오류동	202-11	전	4,025.0	201.0	공	인천광역시				
35	오류동	202-9	답	663.0	620.0	공	인천광역시				
36	오류동	202-2	답	358.0	260.0	이*우	인천광역시 서구 단봉로***번길 **(오류동)				
37	오류동	202-3	답	1,233.0	752.0	이*우	인천광역시 서구 오류동 ***				
38	오류동	195	답	1,448.0	769.0	유*주	인천광역시 서구 가정로 ***, ***동 ****호(신현동, 신현이-편한세 상,하늘채아파 트)	주식회 사국민 은행	서울특별시 중구 남대문로 **(을지로* 가)(영창역 지점)	근저당권	
39	오류동	194	답	932.0	709.0	노*호	인천광역시 서구 원당대로***번 길 **, ***동 ****호(원당동, 엘지원당자이아 파트)	검단농 업협동 조합	인천광역시 서구 검단로 *** (마전동) (당하지점)	근저당권	
40	오류동	193	답	2,506.0	1,381.0	이*후	서울특별시 서초구 방배로 *** (방배동)				
41	오류동	525	전	1,071.0	753.0	이*미	인천광역시 서구 백석산로**번길 *** (오류동)				
42	오류동	533	답	6,341.0	611.0	김*원	인천광역시 연수구 해송로 ***, ***동 ****호(송도동, 송도웰카운티* 단지아파트)	주식회 사신한 은행	서울특별시 중구 세종대로*길 **(태평로* 가)(인천법 원지점)	근저당권	
43	오류동	189	답	2,159.0	239.0	조*삭	인천광역시 서구 백석산로**번안 길 ** (오류동)	주식회 사국민 은행	서울특별시 중구 남대문로*가 ** (검단사 거리지점)	근저당권 /지상권	
44	오류동	534	답	2,522.0	1,060.0	조*준	인천 서구 오류동 ***				
45	오류동	산117-4	임	1,488.0	43.0	조*삭	인천 서구 오류동 ***				
46	오류동	535	전	3,058.0	1,309.0	김*연	인천광역시 계양구 용종동 ***** 조정마을동아아 파트 ***동 *****호	농업협 동조합 중앙회	서울특별시 중구 충정로*가 ** (계산지점)	근저당권 /지상권	

일련 번호	소재지	지번	지목	지 적 (㎡)	편입 면적 (㎡)	소유자		관계인			비 고
						성명	주소	성명	주소	권리 관계	
47	오류동	536-1	전	511.0	433.0	김*연	인천광역시 계양구 계산대로 ***, ***동 ****호(용존동, 조정마을동아아 파트)	농업협 동조합 중앙회	서울특별시 중구 충정로*가 **(계산지점)	근저당권 /지상권	
48	오류동	565	대	564.0	564.0	이*하	경기도 부천시 원미구 중동로***번길 **,***동 ***호(중동, 중 흥마을)	농협은 행주식 회사	서울특별시 중구 통일로 *** (충정로* 가)(부천시 지부)	근저당권	
49	오류동	537-1	답	32.0	32.0	노*연	인천 서구 오류동 ***				
50	오류동	537-2	도	37.0	33.0	노*연	인천광역시 서구 백석산로**번안 길 ** (오류동)				
51	오류동	565-1	대	987.0	944.0	이*하	인천광역시 서구 오류동 ***				
52	오류동	537	대	627.0	607.0	노*연	인천광역시 서구 백석산로**번안 길 ** (오류동)	검단농 업협동 조합	인천광역시 서구 마전동 ***-*(오왕 지점)	근저당권	
53	오류동	565-2	대	610.0	405.0	문*수	인천광역시 서구 청라에메랄드로 ***, ***동 ****호(연희동, 호반베르디움)	검단신 용협동 조합	인천 서구왕정로 *** (마전동)	근저당권	
54	오류동	565-3	대	418.0	68.0	문*수	인천광역시 서구 청라에메랄드로 ***, ***동 ****호(연희동, 호반베르디움)	검단신 용협동 조합	인천 서구왕정로 *** (마전동)	근저당권	
55	오류동	537-3	대	739.0	739.0	노*연	인천광역시 서구 백석산로**번안 길 ** (오류동)	검단농 업협동 조합	인천광역시 서구 마전동 ***-*(오왕 지점)	근저당권	
56	오류동	538	답	783.0	642.0	신*균 외 4인	인천 서구 오류동 ***				
57	오류동	564	전	1,329.0	1,043.0	윤*태	인천 서구 신현동 *** 한전아파트 에이동 ***호				
58	오류동	540-1	답	244.0	244.0	이*우	인천 서구 오류동 ***				
59	오류동	산106	임	13,091.0	415.0	평*채 씨승지 공위석 파김포 중중	양촌면 대포리 ***				
60	오류동	563	전	2,883.0	2,883.0	이*목	인천 서구 오류동 ***	검단농 업협동 조합	인천광역시 서구 마전동 ***-*(원당 지점)	근저당권	
61	오류동	560-2	창	724.0	724.0	김*자	인천 서구 오류동 ***				

일련 번호	소재지	지번	지목	지 적 (㎡)	편입 면적 (㎡)	소유자		관계인			비 고
						성명	주소	성명	주소	권리 관계	
62	오류동	562	임	198.0	174.0	김*호 외 1인	서울특별시 성북구 안암동*가 ***-**, ***호				
63	오류동	561	전	145.0	145.0	신*석 외 2인	서울 강서구 방화동 ***-***				
64	오류동	산218	도	397.0	27.0	국	국토교통부				
65	오류동	산107	임	24,198.0	7,717.0	평*신 씨통덕 랑파중 중	인천 서구 대곡동 ***				
66	오류동	산100	임	1,488.0	642.0	조*준	인천 서구 오류동 ***				
67	오류동	산99-2	임	2,579.0	1,567.0	정*원	서울 마포구 서교동 ***-***				
68	오류동	151-1	전	205.0	10.0	최*원	인천 서구 연수구 옥련동 ***-*** 영남솔도아파트 *동 ***호				
69	오류동	산98-4	임	652.0	522.0	배*선 외 1인	인천광역시 서구 당하동 ***-***				
70	오류동	산98-3	임	661.0	33.0	박*원	인천시 인천 북구 심곡동 **-*				
71	오류동	산98-1	임	1,653.0	477.0	이*희	인천광역시 남동구 간석로 **, ***호(간석동, 유영아파트)				
72	오류동	141-4	임	3,539.0	1,273.0	조*휘	인천 서구 오류동 ***-***				
73	오류동	141	임	157.0	109.0	조*휘	인천광역시 서구 봉화로***번길 **(오류동)				
74	오류동	산93-1	임	2,876.0	456.0	조*준	서울 서대문구 교북동 **				
75	오류동	140-12	임	578.0	4.0	이*용	인천광역시 서구 오류동 ***				
76	오류동	산82-4	임	3,074.0	87.0	공*호 외 3인	인천광역시 연수구 대암로*번길 **(옥련동)				
77	오류동	672-7	임	1,061.0	892.0	이*선	경기도 안양시 동안구 경수대로***번 길 ***-***, *층호(호계동)				
78	오류동	99	대	829.0	66.0	안*희	인천광역시 남구 석정로***번길 **(주안동)				
79	오류동	98-12	대	626.0	15.0	정*숙	인천광역시 중구 마장포로 **-***(중산동)	강서농 업협동 조합	서울특별시 강서구 금남화로 ****(방화동)	근저당권 /지상권	

일련 번호	소재지	지번	지목	지 적 (㎡)	편입 면적 (㎡)	소유자		관계인			비 고
						성명	주소	성명	주소	권리 관계	
80	오류동	98-10	대	69.0	69.0	안*희 외 1인	인천광역시 남구 석정로***번길 **(주안동)	인천수 산업협 동조합 /강서 농업협 동조합	인천광역시 연수구 연수동 ***-(산곡 남지점)/서 울특별시 강서구 금남화로 *** (방화동)	근저당권	
81	오류동	98-13	도	8.0	8.0	안*희 외 1인	인천광역시 남구 석정로***번길 **(주안동)	인천수 산업협 동조합 /강서 농업협 동조합	인천광역시 연수구 연수동 ***-(산곡 남지점)/서 울특별시 강서구 금남화로 *** (방화동)	근저당권	
82	오류동	98-11	도	40.0	7.0	안*희 외 1인	인천광역시 남구 석정로***번길 **(주안동)	인천수 산업협 동조합 /강서 농업협 동조합	인천광역시 연수구 연수동 ***-(산곡 남지점)/서 울특별시 강서구 금남화로 *** (방화동)	근저당권	
83	오류동	866	도	340.0	36.0	국	국토교통부				
84	오류동	94	전	1,368.0	1,176.0	유*영	인천 서구 오류동 ***				
85	오류동	93	전	613.0	99.0	조*준	인천 남동구 간석동 ***-**				
86	오류동	673	전	257.0	257.0	우*자	인천 서구 검암동 *** 풍림아이원 ***동 ***호				
87	오류동	676	전	120.0	120.0	윤*희	인천 서구 오류동 ***				
88	오류동	676-1	전	177.0	177.0	윤*희	인천 서구 오류동 ***				
89	오류동	93-1	전	48.0	45.0	조*준	인천 남동구 간석동 ***-**				
90	오류동	677-3	전	98.0	98.0	조*준	인천 남동구 간석동 ***-**				
91	오류동	677-2	도	79.0	79.0	국	국토교통부				
92	오류동	677-4	전	69.0	69.0	이*혁	인천광역시 서구 봉화로 **(오류동)	검단신 용협동 조합	인천광역시 서구 원정로 *** (마전동)	근저당권	
93	오류동	90	장	2,438.0	17.0	주*회 사큐머 스	인천광역시 서구 봉화로***번길 *(오류동)	주식회 사 신한 은행	서울특별시 중구 세종대로*길 **(태평로* 가)(여의도 기업금융센 터)	근저당권	
94	오류동	88-7	도	26.0	4.0	주*회 사큐머 스	인천광역시 서구 봉화로***번길 *(오류동)	주식회 사 신한 은행	서울특별시 중구 세종대로*길 **(태평로* 가)(여의도 기업금융센 터)	근저당권	

일련 번호	소재지	지번	지목	지 적 (㎡)	편입 면적 (㎡)	소유자		관계인			비 고
						성명	주소	성명	주소	권리 관계	
95	오류동	88-2	도	126.0	46.0	윤*옥	인천광역시 서구 금곡동 ***				
96	오류동	88-4	답	104.0	21.0	김*만	인천광역시 서구 봉수대로****번 길 ***(금곡동)	중소기 업은행	서울 중구 을지로*가 ***(검단지점)	근저당권	
97	오류동	677-1	전	344.0	344.0	이*혁 외 1인	인천광역시 서구 봉화로 ***(오류동)	검단신 용협동 조합	인천광역시 서구 원정로 ****(마전동)	근저당권	
98	오류동	88-1	답	253.0	116.0	김*만	인천 서구 금곡동 ****-	중소기 업은행	서울 중구 을지로*가 ***(검단지점)	근저당권	
99	오류동	865-13	도	348.0	44.0	국	국토교통부				
100	오류동	678	전	217.0	203.0	김*철	인천 서구 왕길동 ***				
101	오류동	87-1	답	995.0	229.0	김*만	인천광역시 서구 봉수대로****번 길 ***(금곡동)	중소기 업은행	서울 중구 을지로*가 ***(검단지점)	근저당권	
102	오류동	679	답	168.0	168.0	이*정	인천 서구 오류동 ***				
103	오류동	34-5	구	569.0	118.0	한*농 어촌공 사	경기도 의왕시 포일동 ***				
104	오류동	679-2	답	34.0	34.0	이*정	인천 서구 오류동 ***				
105	오류동	86-3	답	75.0	75.0	이*희	인천광역시 서구 단봉로 ***(오류동)				
106	오류동	86	전	3,070.0	769.0	서*원	인천 서구 오류동 *				
107	오류동	112-15	답	307.0	19.0	조*상	인천 서구 오류동 ***				
108	오류동	86-5	답	187.0	113.0	서*원	인천 서구 오류동 *				
109	오류동	85	답	3.0	3.0	이*범	경기도 부천시 원미구 부흥로****번길 **, **동 ***호(원미동, 장미연립)	부천농 업협동 조합	경기도 부천시 원미구 중동 *****(중앙지 점)	근저당권	
110	오류동	111-3	답	132.0	8.0	조*상	인천 서구 오류동 ***				
111	오류동	85-1	답	13.0	13.0	이*범	경기도 부천시 원미구 부흥로****번길 **, **동 ***호(원미동, 장미연립)	부천농 업협동 조합	경기도 부천시 원미구 중동 *****(중앙지 점)	근저당권	
112	오류동	73-65	도	12,932.0	8,199.0	공	인천광역시				
113	오류동	114-2	답	182.0	37.0	박*서	인천광역시 서구 단봉로**번안길 ***(오류동)				

일련 번호	소재지	지번	지목	지 적 (㎡)	편입 면적 (㎡)	소유자		관계인			비 고
						성명	주소	성명	주소	권리 관계	
114	오류동	111-1	답	124.0	124.0	조*상	인천 서구 오류리 ***				
115	오류동	84-1	답	113.0	113.0	박*서	인천 서구 오류동 ***				
116	오류동	83-2	답	1.0	1.0	윤*	인천광역시 계양구 장제로***번길 **(병방동)				
117	오류동	111	답	346.0	264.0	조*상	인천 서구 오류동 ***				
118	오류동	84	답	242.0	242.0	박*서	인천 서구 오류동 ***				
119	오류동	114	답	2,097.0	76.0	박*서	인천 서구 오류동 ***				
120	오류동	81	답	3,569.0	2,534.0	조*상	인천 서구 마전동 ****				
121	오류동	34-17	답	19.0	19.0	농*회 사법인 유한회 사별미 식품	인천광역시 서구 원적로**번길 **(가좌동)	중소기 업은행	서울특별시 중구 을지로**(을 지로*가)(주 안공단희망 지점)	근저당권	
122	오류동	34-18	답	197.0	197.0	농*회 사법인 유한회 사별미 식품	인천광역시 서구 원적로**번길 **(가좌동)	중소기 업은행	서울특별시 중구 을지로**(을 지로*가)(주 안공단희망 지점)	근저당권	
123	오류동	34-2	답	2,556.0	252.0	농*회 사법인 유한회 사별미 식품	인천광역시 서구 원적로**번길 **(가좌동)	중소기 업은행	서울특별시 중구 을지로**(을 지로*가)(주 안공단희망 지점)	근저당권	
124	오류동	33	답	2,998.0	1,866.0	이*구	인천 서구 오류동 ****				
125	오류동	22-1	전	423.0	423.0	조*현	인천광역시 서구 연희동 ****-*** 한경파크빌라 ***호	검단농 업협동 조합/ 한국전 력공사	인천광역시 서구 마전동 검단*지구** 블럭*롯데(오왕지점)/ 서울특별시 강남구 삼성동 ***번지	근저당권 /지상권	
126	오류동	22-9	임	3,345.0	356.0	주*회 사신성 건설	인천광역시 서구 원당대로***번 길 ***,가동,나동 (왕길동)	중소기 업은행 /이*주 /한국 전력공 사	서울특별시 중구 을지로 **(을지로* 가)(김포통 진지점)/인 천광역시 서구 서구 신동안길 *~***(금곡동)/서울 강남구 삼성동 ***/	근저당권 /지상권	
127	오류동	22-11	임	598.0	598.0	주*회 사신성 건설	인천광역시 서구 원당대로***번 길 ***,가동,나동 (왕길동)	중소기 업은행 /이*주 /한국 전력공 사	서울특별시 중구 을지로 **(을지로* 가)(김포통 진지점)/인 천광역시 서구 서구 신동안길 *~***(금곡동)/서울 강남구 삼성동 ***/	근저당권 /지상권	

일련 번호	소재지	지번	지목	지 적 (㎡)	편입 면적 (㎡)	소유자		관계인			비 고
						성명	주소	성명	주소	권리 관계	
128	오류동	38	답	5,345.0	1,448.0	박*범	인천 서구 오류동 ***				
129	오류동	141-3	임	367.0	367.0	박*숙	인천 서구 오류동 ****-				
130	오류동	672-8	임	2,438.0	2,130.0	이*준	부천시 원미구 상동 *** 사랑마을 ****동 ***호				
131	오류동	1708-13	공	3,058.6	648.0	공	인천광역시 서구				
132	오류동	94-1	전	5.0	5.0	유*영	인천 서구 오류동 ***				
133	오류동	1765	도	24,193.6	3,070.0	공	인천광역시 서구				
134	오류동	1719-14	공	601.5	110.0	공	인천광역시 서구				
135	오류동	680	답	52.0	52.0	최*라	전라북도 군산시 공단대로 *** (소룡동)				
136	오류동	34-15	구	144.0	144.0	공	인천광역시				
137	오류동	34-16	구	358.0	5.0	한*농 어촌공 사	경기도 의왕시 포일동 ***				
138	오류동	86-9	전	295.0	21.0	김*미	인천광역시 서구 검단로***번길 **, ***호 (마전 동)				
139	오류동	85-3	도	1,049.0	1,049.0	공	인천광역시				
140	오류동	681	답	530.0	106.0	이*범	경기도 부천시 원미구 부흥로***번길 **, **동 ***호(원미동, 장미연립)	부천농 업협동 조합	경기도 부천시 원미구 중동 **** (중앙지 점)	근저당권	
141	오류동	85-4	도	105.0	105.0	공	인천광역시				
142	오류동	681-6	도	27.0	27.0	공	인천광역시				
143	오류동	681-3	답	150.0	81.0	이*범	경기도 부천시 원미구 부흥로***번길 **, **동 ***호(원미동, 장미연립)	부천농 업협동 조합	경기도 부천시 원미구 중동 **** (중앙지 점)	근저당권	
144	오류동	696-3	도	69.0	4.0	공	인천광역시 서구				
145	오류동	695-7	도	3.0	3.0	공	인천광역시 서구				
146	오류동	694-2	도	15.0	15.0	공	인천광역시 서구				
147	오류동	694-7	도	6.0	6.0	공	인천광역시 서구				

일련 번호	소재지	지번	지목	지 적 (㎡)	편입 면적 (㎡)	소유자		관계인			비 고
						성명	주소	성명	주소	권리 관계	
148	오류동	695-3	대	190.0	39.0	이*선	경기도 성남시 분당구 정자동 *** 상록마을라이프 아파트 ***-***				
149	오류동	697	대	405.0	120.0	공	인천광역시 서구				
150	오류동	694-6	대	96.0	96.0	공	인천광역시				
151	오류동	697-5	대	233.0	233.0	공	인천광역시				
152	오류동	699-4	전	16.0	5.0	박*구	인천 서구 오류동 ***				
153	오류동	697-8	대	32.0	32.0	공	인천광역시				
154	오류동	34-8	구	245.0	245.0	공	인천광역시				
155	오류동	691	도	6,939.0	4,006.0	공	인천광역시				
156	오류동	682-6	답	173.0	173.0	윤*	인천광역시 북구 병방동 ***				
157	오류동	682-8	답	210.0	111.0	김*자 외 2인	인천 남동구 간석동 ***-** 태화빌라 *동 비**호				
158	오류동	682-2	답	974.0	10.0	김*자 외 2인	인천 남동구 간석동 ***-** 태화빌라 *동 비**호				
159	오류동	682-1	답	1,626.0	515.0	윤*	인천광역시 북구 병방동 ***				
160	오류동	83	답	1,511.0	1,176.0	윤*	인천광역시 계양구 병방동 ***-*				
161	오류동	34-10	구	856.0	342.0	한*농 지개량 조합	김포군 김포읍 사우리 ***				
162	오류동	82	전	421.0	268.0	김*호	인천광역시 중구 하늘별빛로 **, ***동 ****호(중산동, 영종힐스테이트)	검단농 업협동 조합	인천광역시 서구 검단로 *** (마전동) (완정지점)	근저당권 /지상권	
163	오류동	685-5	과	645.0	39.0	공	인천광역시 서구				
164	오류동	685-15	임	114.0	114.0	공	인천광역시 서구				
165	오류동	685-24	대	1,018.0	74.0	김*용	인천광역시 서구 검단로 ***, ***동 ****호(왕길동, 검단이편한세상 아파트)	주식회 사국민 은행	서울특별시 중구남대로 로**(을지로 *) (검단사 거리지점)	근저당권	
166	오류동	685-14	임	51.0	51.0	공	인천광역시				

일련 번호	소재지	지번	지목	지 적 (㎡)	편입 면적 (㎡)	소유자		관계인			비 고
						성명	주소	성명	주소	권리 관계	
167	오류동	685-22	대	2,597.0	67.0	주*회 사에스 씨리싸 이클링	인천광역시 서구 봉화로***번길 *** 나동,라동(오류 동)	중소기 업은행 /주식 회사* 상자원	서울특별시 중구 을지로 **(을지로* 가)(인천서 부산단지점) /경기도 고양시 일산서구 송산로**번 길 **(구산동)	근저당권	
168	오류동	33-1	구	30.0	30.0	한*농 어촌공 사	경기도 의왕시 포일동 ***				
169	오류동	685-23	임	46.0	46.0	신*준	경기도 부천시 경인로**번길 **, *동****호(송내동,우성아 파트)	중 소 기 업 은행	서울특별시 중구 을지로 **(을지로* 가)(김포산 단지점)	근저당권	
170	오류동	산13-4	임	125.0	125.0	한*농 어촌공 사	경기도 의왕시 포일동 ***				
171	오류동	30	대	967.0	289.0	신*준	경기도 부천시 경인로**번길 **, *동****호(송내동,우성아 파트)	중 소 기 업 은행	서울특별시 중구 을지로 **(을지로* 가)(김포산 단지점)	근저당권	
172	오류동	산12-3	임	238.0	172.0	한*농 어촌공 사	경기도 의왕시 포일동 ***				
173	오류동	32-1	구	59.0	59.0	한*농 어촌공 사	경기도 의왕시 포일동 ***				
174	오류동	31-3	구	30.0	9.0	한*농 어촌공 사	경기도 의왕시 포일동 ***				
175	오류동	31-1	답	1,104.0	1,029.0	조*상	인천 서구 마전동 ***-**				
176	오류동	32	답	1,858.0	1,858.0	조*상	인천 서구 마전동 ***-**				
177	오류동	29-1	답	1,461.0	915.0	김*수	인천광역시 서구 마전동 검단*지구**부 력*롯데외**필 지검단힐스테이 트아파트****-** *	부평농 업협동 조합	인천광역시 부평구 갈산동 *** (제일지 점)	근저당권	
178	오류동	29-2	구	119.0	91.0	한*농 어촌공 사	경기도 의왕시 포일동 ***				
179	오류동	27-1	구	436.0	196.0	한*농 어촌공 사	경기도 의왕시 포일동 ***				
180	오류동	27-2	전	2,102.0	54.0	강*희	인천광역시 남동구 만수동 **** 현대아파트 ***동 ***호				
181	오류동	23-1	전	3,607.0	203.0	이*구	인천 서구 오류동 ***				
182	오류동	22-4	구	175.0	175.0	한*농 어촌공 사	경기도 의왕시 포일동 ***	한국전 력공사	서울특별시 강남구 삼성동 ***번지	지상권	

일련 번호	소재지	지번	지목	지 적 (㎡)	편입 면적 (㎡)	소유자		관계인			비 고
						성명	주소	성명	주소	권리 관계	
183	오류동	22-5	전	36.0	36.0	신*숙	인천광역시 서구 강남로 ***-(석남동)	한국전 력공사	서울특별시 강남구 삼성동 ***번지	지상권	
184	오류동	22-8	전	2,244.0	354.0	신*숙	인천광역시 서구 강남로 ***-(석남동)	한국전 력공사	서울특별시 강남구 삼성동 ***번지	지상권	
185	오류동	21	전	522.0	288.0	풍*김 씨취간 공파중 중	인천광역시 서구 대곡동 ***	한국전 력공사	서울특별시 강남구 삼성동 ***번지	지상권	
186	오류동	산11-3	임	11,802.0	387.0	풍*김 씨취간 공파중 중	인천 서구 대곡동 ***	한국전 력공사	서울특별시 강남구 삼성동 ***번지	지상권	
187	오류동	산11-2	구	1,289.0	707.0	한*농 어촌공 사	경기도 의왕시 포일동 ***	한국전 력공사	서울특별시 강남구 삼성동 ***번지	지상권	
188	오류동	39	답	1,878.0	819.0	윤*	인천광역시 북구 병방동 ***	검단농 업협동 조합	인천 서구 마전동 ***-*	근저당권	
189	오류동	40	답	1,537.0	1,537.0	김*봉 외 3인	인천광역시 서구 가현로 ***, ***동 ****호(마전동, 영진아파트)				
190	오류동	41	전	4,192.0	400.0	안*운	인천 남동구 구월동 ****-*				
191	오류동	72-4	답	2,188.0	1,005.0	장*이 씨판서 공파김 포종친 회	인천 서구 마전동 ****-*				
192	오류동	71-2	전	2,638.0	508.0	신*식 외 1인	인천광역시 서구 단봉로 **번안길 ***(오류동)	검단농 업협동 조합	인천광역시 서구 검단로 ****(마전동)	근저당권	
193	오류동	63-2	답	496.0	178.0	신*식 외 1인	인천광역시 서구 단봉로**번안길 ***(오류동)	검단농 업협동 조합	인천광역시 서구 검단로 ****(마전동)	근저당권	
194	오류동	62-1	대	1,016.0	120.0	주*회 사준도	인천광역시 서구 봉수대로 ****-*(오류동)	중소기 업은행	서울특별시 중구 을지로***(을 지로*가)(김 포지점)	근저당권	
195	오류동	864-2	천	324.0	9.0	국	국토교통부				
196	오류동	63-1	답	685.0	37.0	조*아 외 1인	김포시 통진면 서암리 ***				
197	오류동	62-6	도	309.0	309.0	공	인천광역시				
198	오류동	864-11	천	8.0	8.0	국	국토교통부				
199	오류동	0-1	가		83.0	미*기					
200	오류동	42	전	1,026.0	497.0	이*승	인천광역시 서구 금곡동 ****- 동남아파트 ***동 ****호				

일련 번호	소재지	지번	지목	지 적 (㎡)	편입 면적 (㎡)	소유자		관계인			비 고
						성명	주소	성명	주소	권리 관계	
201	오류동	72-5	과	1,176.0	598.0	김*태	인천광역시 남구 매소홀로 ***, *동 ***호(학익동, 대동아파트)	주식회 사국민 은행	서울특별시 중구 남대문로*가 ***(계산동 지점)	근저당권	
202	오류동	71-1	전	2,727.0	2,324.0	주*분	서울특별시 양천구 오목로 ***, ***동 ****호(목동, 목 동현대하이페리 온*)				
203	오류동	58	전	3,855.0	1,052.0	윤*근 외 2인	인천광역시 부평구 청천동 *** 대우아파트 ***-***	부평농 업협동 조합	인천 부평구 갈산동 ***	근저당권 /지상권	
204	오류동	59	전	1,841.0	1,841.0	김*채	인천광역시 서구 경서동 ***- 가이아상베르* 차아파트 ***-***	검단농 업협동 조합	인천광역시 서구 마전동 검단*지구** 블럭*롯데	근저당권 /지상권	
205	오류동	60	전	157.0	157.0	신*식 외 1인	인천광역시 서구 단봉로**번안길 **(오류동)	검단농 업협동 조합	인천광역시 서구 검단로 *** (마전동)	근저당권	
206	오류동	61	잡	606.0	90.0	김*근	인천광역시 연수구 연수동 *** 대동아파트 ***동 ***호				
207	오류동	61-3	도	72.0	72.0	공	인천광역시				
208	오류동	52-2	도	12,823.0	3,227.0	공	인천광역시				
209	금곡동	684-12	구	625.0	24.0	국	국토교통부				
210	금곡동	684-9	구	4.0	4.0	국	국토교통부				
211	금곡동	140-8	답	12.0	12.0	신*환	인천광역시 계양구 새별로 **, ***동***호(효성동, 뉴서울 아파트)				
212	금곡동	140-1	답	548.0	56.0	신*환	인천광역시 계양구 새별로 **, ***동***호 (효성동, 뉴서울 아파트)				
213	금곡동	683-3	도	16.0	8.0	국	국토교통부				
214	금곡동	683	도	19.0	11.0	국	국토교통부				
215	왕길동	650	도	23,709.0	2,804.0	공	인천광역시				
216	왕길동	633-4	공	2,742.1	575.0	공	인천광역시				

지장물 조서

일련 번호	소재지	지번	물건의 종류	구조 및 규격	연면적	저축연 면적	소유자		비고
							성명	주소	
1	오류동	192	창고	철파이프/ 천막	172㎡	172㎡	조*준	인천 서구 오류동***	
			컨테이너		19㎡	19㎡			
			이동식화장 실		1식	1식			
			물탱크		1식	1식			
2	오류동	525	비닐하우스 (2동)	철파이프/ 비닐	583㎡	583㎡	이*미	인천광역시 서구 백석산로**번길 ****(오류동)	
			관상수		3주	3주			
3	오류동	534	비닐하우스	철파이프/ 비닐	143㎡	143㎡	조*준	인천 서구 오류동 ***	
4	오류동	536-1	컨테이너 (2동)		33㎡	33㎡	김*연	인천광역시 계양구 계산새로 ***, ***동 ****호(용존동,초정마을 동아아파트)	
			가건물	철파이프/ 함석	13㎡	13㎡			
5	오류동	565	사무실	조립식/ 함석	265㎡	265㎡	이*하	경기도 부천시 원미구 중동로***번길 **,***동 ***호(중동,중흥마을)	
6	오류동	565-1	창고	조립식/ 천막	466㎡	466㎡	이*하	인천광역시 서구 오류동 ***	
			창고	철파이프/ 천막	47㎡	47㎡			

일련 번호	소재지	지번	물건의 종류	구조 및 규격	연면적	저축연 면적	소유자		비고
							성명	주소	
			폐기물수거 함		1식	1식			
7	오류동	565-2	창고 (3동)	철골/함석	258㎡	258㎡	문*수	인천광역시 서구 청라에메랄드로 ***, ***동 ****호(연희동, 호반베르 디움)	
			창고	철파이프/ 천막	111㎡	111㎡			
8	오류동	537	사무실	조립식/ 함석	216㎡	216㎡	노*연	인천광역시 서구 백석산로**번안길 **(오류동)	
			창고	철골/함석	236㎡	236㎡			
			컨테이너		17㎡	17㎡			
			창고 (3동)	철파이프/ 천막	244㎡	244㎡			
9	오류동	537-3	창고	조립식/ 함석	313㎡	313㎡	노*연	인천광역시 서구 백석산로**번안길 **(오류동)	
10	오류동	536-3	창고	철파이프/ 천막	188㎡	188㎡	정*현	인천광역시 서구 백석산로**번안길 **(오류동)	
			컨테이너 (2동)		33㎡	33㎡			
11	오류동	536	창고	철골/함석	173㎡	173㎡	정*현	인천광역시 서구 백석산로**번안길 **(오류동)	
			창고	철파이프/ 천막	148㎡	148㎡			

일련 번호	소재지	지번	물건의 종류	구조 및 규격	연면적	저축연 면적	소유자		비고
							성명	주소	
12	오류동	536	비닐하우스 (2동)	철파이프/ 비닐	340㎡	340㎡	정*현	인천광역시 서구 백석산로**번안길 **(오류동)	
13	오류동	540	가옥	조적조/ 루핑	167㎡	167㎡	이*우	인천광역시 서구 백석산로**번길 **(오류동)	
14	오류동	563	컨테이너 (3동)		51㎡	51㎡	이*묵	인천 서구 오류동 ***	
			천막	철파이프/ 천막	84㎡	84㎡			
			이동식화장 실		1식	1식			
15	오류동	563	사무실	조립식/ 함석	98㎡	98㎡	이*묵	인천 서구 오류동 ***	
			가건물 (3동)	철파이프/ 스레트	618㎡	618㎡			
			천막	철파이프/ 천막	50㎡	50㎡			
			컨테이너		17㎡	17㎡			
			배합기		1식	1식			
16	오류동	560-3	창고	철파이프/ 스레트	283㎡	283㎡	노*아 외 1인	경기도 안성시 공도읍 공도로 ***,***동 ****호(디자인시티블루 밍)	
17	오류동	560-2	창고	블록조/ 함석	202㎡	202㎡	김*자	인천 서구 오류동 ***	
			천막 (2동)	철파이프/ 천막	73㎡	73㎡			

일련 번호	소재지	지번	물건의 종류	구조 및 규격	연면적	저축연 면적	소유자		비고
							성명	주소	
			컨테이너 (2동)		34㎡	34㎡			
18	오류동	559-3	가옥	블록조/ 스레트	173㎡	173㎡	이*우	인천광역시 서구 백석산로**번길 **(오류동)	
			비닐하우스	철파이프/ 비닐	16㎡	16㎡			
19	오류동	산107	가옥	컨테이너/ 함석	107㎡	107㎡	평*신 씨통덕 랑파중 중	인천 서구 대곡동 ***	
20	오류동	677-1	가옥	블록조/ 함석	112㎡	112㎡	이*혁 외 1인	인천광역시 서구 봉화로 **(오류동)	
21	오류동	86-9	비닐하우스	철파이프/ 루핑	20㎡	20㎡	김*미	인천광역시 서구 검단로***번길 **,***호(마전동)	
22	오류동	695-3	컨테이너		33㎡	33㎡	이*선	경기도 성남시 분당구 정자동 *** 상록마을라이프아파트 ****-****	
			가건물 (4동)	철파이프/ 함석	62㎡	62㎡			
23	오류동	697-5	컨테이너		57㎡	57㎡	공	인천광역시	
			가건물 (2동)	철파이프/ 함석	234㎡	234㎡			
24	오류동	685-2 4	컨테이너 (2동)		36㎡	36㎡	김*용	인천광역시 서구 검단로 ***, ***동 ****호(왕길동,검단이편 한세상아파트)	
25	오류동	30	창고	철파이프/ 천막	242㎡	242㎡	신*준	경기도 부천시 경인로**번길 **, *동****호(송내동,우 성아파트)	
26	오류동	33	창고 (2동)	철골/함석	601㎡	601㎡	이*구	인천 서구 오류동 ****-*	

일련 번호	소재지	지번	물건의 종류	구조 및 규격	연면적	저축연 면적	소유자		비고
							성명	주소	
			컨테이너		18㎡	18㎡			
27	오류동	22-1	컨테이너		16㎡	16㎡	조*현	인천광역시 서구 연희동 ***-**-*** 한경파크빌라 ***호	
28	오류동	22-9	컨테이너		18㎡	18㎡	주식회 사신* 건설	인천광역시 서구 원당대로***번길 ***-*,가동,나동(왕길동)	
29	오류동	21	컨테이너		17㎡	17㎡	풍*김 씨취간 공파중 중	인천광역시 서구 대곡동 ***	
			가건물	철파이프/ 함석	15㎡	15㎡			
			관상수		24주	24주			
			물탱크		1식	1식			
30	오류동	41	비닐하우스	철파이프/ 비닐	53㎡	53㎡	안*운	인천 남동구 구월동 ****-**-*	
			컨테이너 (4동)		62㎡	62㎡			
			가건물	철파이프/ 함석	17㎡	17㎡			
			관상수		12주	12주			
31	오류동	72-5	관상수		32주	32주	김*태	인천광역시 남구 매소홀로 ***,*동 ***호(학익동,대동아파 트)	
32	오류동	72-4	비닐하우스	철파이프/ 비닐	7㎡	7㎡	장*이 씨판서 공파김 포종친 회	인천 서구 마전동 ****-**-*	

일련 번호	소재지	지번	물건의 종류	구조 및 규격	연면적	저축연 면적	소유자		비고
							성명	주소	
			가건물	목조/함석	7㎡	7㎡			
33	오류동	71-1	비닐하우스	철파이프/ 비닐	45㎡	45㎡	주*분	서울특별시 양천구 오목로 ***,***동 ****호(목동,목동현대하 이페리온*)	
			가건물 (2동)	목조/함석	30㎡	30㎡			
34	오류동	71-2	비닐하우스 (2동)	철파이프/ 비닐	172㎡	172㎡	신*식 외 1인	인천광역시 서구 단봉로 **번안길 **(오류동)	
			물탱크		2식	2식			
35	오류동	58	비닐하우스	철파이프/ 비닐	13㎡	13㎡	윤*근 외 2인	인천광역시 부평구 청천동 *** 대우아파트 ****-****	
			컨테이너		22㎡	22㎡			
			가건물 (3동)	목조/함석	17㎡	17㎡			
			관상수		50주	50주			
36	오류동	59	비닐하우스	철파이프/ 비닐	44㎡	44㎡	김*채	인천광역시 서구 경서동 ****- 가이아상베르*차아파트 ****-****	
			가건물	철파아프/ 함석	34㎡	34㎡			
37	오류동	63-2	비닐하우스	철파이프	61㎡	61㎡	신*식 외 1인	인천광역시 서구 단봉로**번안길 **(오류동)	
			물탱크		2식	2식			

일련 번호	소재지	지번	물건의 종류	구조 및 규격	연면적	저축연 면적	소유자		비고
							성명	주소	
38	오류동	52-2	컨테이너 (4동)		68㎡	68㎡	공	인천광역시	
			가건물 (3동)	철파이프/ 함석	60㎡	60㎡			
39	왕길동	650	사무실 (2동)	조립식/함 석	288㎡	288㎡	공	인천광역시	
			천막	철파이프/ 천막	6㎡	6㎡			
40	왕길동	650	컨테이너 (3동)		172㎡	172㎡	공	인천광역시	
			가건물	조립식/ 함석	46㎡	46㎡			
41	오류동	62-1	창고	철파이프/ 천막	214㎡	214㎡	주식회 사*도	인천광역시 서구 봉수대로 ****-*(오류동)	
42	오류동	62-6	컨테이너 (6동)		100㎡	100㎡	공	인천광역시	

인천광역시고시 제2020-243호

도시관리계획(도시계획시설: 유수지) 결정(변경) 및 지형도면 고시

인천광역시 도시관리계획(도시계획시설: 유수지)을 「국토의 계획 및 이용에 관한 법률」 제30조 및 같은 법 시행령 제25조에 따라 결정(변경)하고, 같은 법 제32조와 「토지이용규제 기본법」 제8조 및 같은 법 시행령 제7조에 따라 지형도면을 고시합니다.

관계도서는 인천광역시청 시설계획과(☎032-440-1712), 서구청 도시개발과(☎032-560-4762)에 갖추어 놓았습니다.

2020. 6. 29.

인천광역시장

1. 결정취지: 「국토의 계획 및 이용에 관한 법률」 제2조제4호 다목에 해당하는 도시관리계획(도시계획시설)을 결정(변경)하는 사항임.

2. 위 치: 인천광역시 서구 가좌동 178-202번지 일원

3. 도시관리계획 결정(변경) 조서

○ 도시계획시설(유수지) 결정(변경) 조서

구분	도면 표시 번호	시설명	시설의 종류	위치	면적(m ²)			최 초 결정일	비고
					기정	변경	변경후		
변경	1	유수지	유수 시설	인천광역시 서구 가좌동 178-202번지 일원	134,534	감)3,259	131,275	1995. 7.13. (인고 제13호)	

○ 도시계획시설(유수지) 결정(변경) 사유서

도면표시번호	유수지명	변경 내용	변경 사유
1	석남유수지	· 면적 감소 - 134,534㎡ → 131,275㎡ 감) 3,259㎡	· 확정측량 결과 반영 · 유수지 대체 필요성이 없어진 부지 부분해제

4. 지형도면: 게재 생략(갖추어 둔 장소의 지형도면과 같음.)

○ 토지이용규제정보서비스(<http://luris.molit.go.kr>)에서 열람 가능

인천광역시고시 제2020-244호

도시계획시설(수도공급설비)사업 실시계획 고시

도시계획시설(수도공급설비: 대청도 해수담수화시설)사업 실시계획을 「국토의 계획 및 이용에 관한 법률」 제91조 및 같은 법 시행령 제100조에 따라 고시합니다.

2020. 6. 29.

인천광역시장

1. 사업시행지의 위치

- 인천광역시 옹진군 대청면 대청리 487-20 (옥 죽 동)
- 인천광역시 옹진군 대청면 대청리 421-1 (선 진 동)
- 인천광역시 옹진군 대청면 대청리 1254-1 (모래울동)

2. 사업의 종류 및 명칭

- 종류: 도시계획시설(수도공급설비)
- 명칭: 대청도 해수담수화시설

3. 사업의 면적 및 규모

- 옥죽동 해수담수화시설
 - 면적: 1,430㎡, 시설용량: 370㎥/일, 연면적: 설비동 410.49㎡
- 선진동 해수담수화시설
 - 면적: 640㎡, 시설용량: 180㎥/일, 연면적: 설비동 202.21㎡, 펌프동 16㎡
- 모래울동 해수담수화시설
 - 면적: 743㎡, 시설용량: 50㎥/일, 연면적: 설비동 148.59㎡

4. 시행자의 성명 및 주소

- 성명: 인천광역시장(상수도사업본부장)
- 주소: 인천광역시 미추홀구 석정로 225

5. 사업의 착수예정일 및 준공예정일

- 착수예정일: 실시계획고시일
- 준공예정일: 고시일로부터 12개월

6. 수용 또는 사용할 토지 또는 건물의 소재지·지번·지목 및 면적, 소유권과 소유권외의 권리의 명세 및 그 소유자·권리자의 성명·주소

- 수용되거나 사용할 토지의 세목조서

- 옥죽동

연 번	소재지	지번	지 목	면적		토지소유자		관계인			비 고
				공부상 면적(㎡)	편입 면적(㎡)	성명 또는 명칭	주소	성명	주소	권리의 종류 및 내용	
합 계				4,875	1,430						
1	대청면 대청리	487-19	제	1,429	597	국(국토교통부)					
2	대청면 대청리	487-20	유	3,446	833	국(국토교통부)					

- 선진동

연 번	소재지	지번	지 목	면적		토지소유자		관계인			비 고
				공부상 면적(㎡)	편입 면적(㎡)	성명 또는 명칭	주소	성명	주소	권리의 종류 및 내용	
합 계				14,828	640						
1	대청면 대청리	421-1	체	14,828	640	공(웅진군)					

- 모래울동

연 번	소재지	지번	지 목	면적		토지소유자		관계인			비 고
				공부상 면적(㎡)	편입 면적(㎡)	성명 또는 명칭	주소	성명	주소	권리의 종류 및 내용	
합 계				2,758	743						
1	대청면 대청리	1254-1	학	2,758	743	공(웅진군)					

7. 「국토의 계획 및 이용에 관한 법률」 제99조에 따른 공공시설 등의 귀속 및 양도에 관한 사항: 해당 없음

인천광역시고시 제2020-245호

도로구역(광역시도 60호선) 결정, 도시계획시설(도로: 대로1류501호선)사업 실시계획 인가 및 지형도면 고시

광역시도 60호선 및 도시계획시설【도로: 대로1류501호선, 사업명: 중산동~운북동간 영종해안순환도로 개설공사】사업에 대하여 「도로법」 제25조, 같은 법 시행령 제24조 및 시행규칙 제6조에 따라 도로구역의 결정 및 고시, 「국토의 계획 및 이용에 관한 법률」 제88조 및 같은 법 시행령 제97조에 따라 실시계획 인가하고, 같은 법 제91조 및 같은 법 시행령 제100조에 따라 실시계획의 고시, 「토지이용규제 기본법」 제8조 및 같은 법 시행령 제7조에 따라 지형도면을 고시합니다.

관계도서는 인천광역시청(도로과, ☎032-440-3792), 종합건설본부(토목부, ☎032-440-5226), 중구청(도시개발과, ☎032-760-7517)에 갖추어 놓았습니다.

2020. 6. 29.

인 천 광 역 시 장

1. 도로구역 결정 내용

①구분	②종 류	③노선번호	④노선명	⑤위치	⑥면적 (㎡)	⑦기점	⑧종점	⑨주요 통과지	⑩총연장 (km)
노선	광역시도	60호선	영종도			대3-501	대1-501	대3-504 광3-504	48.0
결정	광역시도	60호선	영종도	중구 중산동 일원	110,332	중산동 1125-21	운북동 1254	-	2.94

2. 도로구역 결정 사유

- 영종지역 순환도로 교통망 구축으로 장래 교통수요에 능동적으로 대처하고 인천광역시 공고 제2001-345호(2001.8.23)에 따른 장기 미집행 도시계획시설(도로)사업 시행으로 지역 주민들의 교통 불편 해소

3. 도시관리계획(도로) 결정 조서

구분	규 모				기능	연장(m)	기 점	종 점	사용 형태	주 요 경과지	최 초 결정일	비 고
	등급	류별	번호	폭원(m)								
기정	대로	1	501	35~40	주간선 도로	12,125	중산동 189-44	신불도 남측방조제	일반 도로	대3-504 광3-504	인천광역시 고시 제1997-43호 (1997. 3. 5)	
시행	대로	1	501	(15)	주간선 도로	(2,940)	(중산동 1125-21)	(운북동 1254)	일반 도로	-	-	

※ ()는 금회 시행되는 공사구간의 폭원 및 연장임

4. 사업내용

- 사업명: 중산동~운북동간 영종해안순환도로 개설공사
 ○ 위치: 인천광역시 중구 중산동 1125-21~운북동 1254번지 일원
 ○ 사업규모: L=2.94km, B=15m(왕복 2차로)
 ○ 사업기간: 도로구역 결정일(실시계획인가일) ~ 2023. 12. 31.

5. 사업시행자의 성명 및 주소

- 성명: 인천광역시장(종합건설본부장)
 ○ 주소: 인천광역시 남동구 정각로 29(미추홀구 한나루로 607)

6. 수용 또는 사용할 토지 또는 건물의 소재지·지번·지목 및 면적, 소유권 및 소유권외의 권리의 명세 및 그 소유자·권리자의 성명·주소: 붙임과 같음

7. 관계 도서의 열람방법

- 열람기간: 고시일로부터 14일간
- 열람 장소: 인천광역시청(도로과, ☎032-440-3792), 종합건설본부(토목부, ☎032-440-5226), 중구청(도시개발과, ☎032-760-7517)

8. 지형도면: 게재 생략

- 토지이용규제정보서비스(<http://luris.molit.go.kr>)에서 열람 가능

편입 용지조서

일련 번호	소재지	지번	지목	지적 (㎡)	편입면적 (㎡)	소 유 자		관 계 인			비고
						성 명	주 소	성 명	주 소	권리 관계	
1	중산동	1125-20	잡	291	169	국	기획재정부				
2	중산동	1125-18	구	2,642	899	국	국토교통부				
3	중산동	1125-16	제	4,786	259	국	국토교통부				
4	중산동	1125-17	유	60,688	6,121	국	기획재정부				
5	중산동	1125-13	잡	123,184	10,134	국	기획재정부				
6	중산동	1125-14	전	659	494	국	기획재정부				
7	중산동	1125-25	잡	11,320	6,338	김**	충청남도 태안군 태안 읍 중앙로 **				
8	중산동	1125-21	도	285	97	국	국토교통부				
9	중산동	1125-19	제	323	320	국	국토교통부				
10	중산동	1125-15	제	6,920	6,686	국	국토교통부				
11	중산동	1828	과	3,024	2,278	김**	인천광역시 중구 중산 동 ***				
12	중산동	1825	구	14,394	370	국	국토교통부				
13	중산동	1830-1	원	6,488	3,548	명**	인천광역시 중구 마장 포로 **번길 ** (중 산동)	남 ***** *	인천광역시 남동구 장 승로 ** (만수동) (오양지점)	근저당권	
						백**	인천광역시 연수구 해 돋이로 ***, *동 **** 호(송도동, 송도 더샵 퍼스트월드)				
14	중산동	1824	원	22,189	12,929	강**	서울특별시 강남구 도 곡동 ***-* 아카데미 스위트 ****	제 ***** * 외 3	충청북도 제천시 의 림동 **-*	근저당권	
						김**	경기도 부천시 원미구 도 약로 **, ****동 ****호 (상동, 진달래마을)	선 ***** *	서울특별시 강서구 등 촌동 ****-**	근저당권	
						김**	인천광역시 중구 중산로 **번길 **-(중산동)	엄**	인천광역시 남구 주안 동 ****-*	근저당권	
						김**	경기도 부천시 원미구 상동 *** 반달마을 ****-****	웅 ***** *	인천광역시 중구 인종 로 **번길 *(신흥동* 가)	근저당권	

일련 번호	소재지	지번	지목	지적 (㎡)	편입면적 (㎡)	소유자		관계인			비고
						성명	주소	성명	주소	권리 관계	
						김**	대구광역시 중구 대봉 동 ***-*** 청운아파트 ***호				
						김**	인천광역시 중구 운남 동 ***				
						김**	인천광역시 서구 석남 동 ***-***				
						김**	인천광역시 남구 관교 동 ***-*** 삼환아파트 ***-***				
						김**	서울특별시 광진구 구 의동 ***-*** 다세대 지**호				
						김**	경기도 용인시 수지구 성북*로 ***, ***동 ***호(성북동, 성동마 을수지자이아파트)				
						김**	서울특별시 강남구 도 곡동 *** 역삼력키아 파트 ***-***				
						김*	경기도 용인시 수지구 신봉*로 ***, ***동 ***호(신봉동, 신봉마 을엘지빌리지*차)				
						김**	인천광역시 중구 백운 로***번길 ** (운북동)				
						김**	인천광역시 서구 청라 한울로 **, ***동 **** 호(경서동, 청라제일풍 경채*차에듀엔파크)				
						김**	서울특별시 송파구 올림 픽로 ***, ***동 **** 호(신천동, 파크리오)				
						김**	서울특별시 송파구 올림 픽로 ***, ***동 **** 호(신천동, 파크리오)				
						김**	서울특별시 송파구 오 금동 *** 올림픽파크 센트레빌 ***-***				
						나**	경기도 성남시 분당구 서현동 *** 효자촌 ***동 ****호				
						나**	인천광역시 남구 문학 동**블럭 *-**롯데*** 호				

일련 번호	소재지	지번	지목	지적 (㎡)	편입면적 (㎡)	소유자		관계인			비고
						성명	주소	성명	주소	권리 관계	
						민**	서울특별시 은평구 녹 번동 **~*** ***호				
						박**	전라북도 전주시 덕진 구 견훤로 ***, **** 동 ****호(인후동*가, 위브어울림아파트)				
						박**	서울특별시 은평구 응 암동 **~**				
						박**	인천광역시 중구 하늘 별빛로 **, ***동 ****호 (중산동, 인천 영종 하늘도시 한라비 발디아파트)				
						박**	인천광역시 중구 하늘 별빛로 **, ***동 ****호 (중산동, 인천 영종 하늘도시 한라비 발디아파트)				
						박**	인천광역시 부평구 산 곡동 ***~* 현대아파 트 ***동 ***호				
						백**	인천광역시 연수구 동 춘동 ***~**				
						상 ***** *	경기도 성남시 분당구 야탑동 ***~*				
						석**	경기도 수원시 권선구 권선동 **** 벽산아 파트 ***동 ***호				
						신**	경기도 성남시 분당구 분당동 ** 장안타운 건영빌라 ***~***				
						안**	경기도 부천시 원미구 신흥로 ***, ***동 ****호(중동, 위브더스 테이트)				
						양**	서울특별시 노원구 상 계동 **** 현대아파 트 ***동 ***호				
						엄**	인천광역시 남구 주안 동 *****~*				
						오**	서울특별시 영등포구 여의도동 ** 광장아 파트 *동 ***호				
						오**	인천광역시 연수구 연 수동 *** 연수*차우 성아파트 ***~****				

일련 번호	소재지	지번	지목	지적 (㎡)	편입면적 (㎡)	소유자		관계인			비고
						성명	주소	성명	주소	권리 관계	
						유**	서울특별시 강남구 도곡동 ***역삼역키아파트 ***-***				
						윤**	인천광역시 남구 용현동 ***-*				
						윤**	경기도 성남시 분당구 수내동 **푸른마을***동 ****호				
						이**	경기도 성남시 분당구 서현동 **삼성아파트 ***동 ****호				
						이**	서울특별시 성동구 금호동*가 ***				
						이**	서울특별시 서초구 서초동 ****삼풍아파트 **동 ***호				
						이**	서울특별시 송파구 풍납동 ***신성노바빌아파트 ***동 ***호				
						이**	서울특별시 강남구 삼성동 ***진흥아파트 *동 ***호				
						이**	서울특별시 서초구 반포동 ****반포아파트 **동 ***호				
						임**	경기도 구리시 토평동 ***삼성아파트***-****				
						임**	서울특별시 마포구 서교동 ***-**				
						임**	경기도 수원시 권선구 당진로**번길 **, ***동 ****호(당수동, 삼정아파트)				
						정**	서울특별시 송파구 방이동 **올림픽선수기자촌아파트 ***동***호				
						정**	서울특별시 강서구 마곡동 ***신안아파트***동 ****호				
						정**	서울특별시 강남구 압구정동 ***현대아파트 **동 ***호				
						정**	인천광역시 계양구 계산동 ***팬더아파트 *-***				

일련 번호	소재지	지번	지목	지적 (㎡)	편입면적 (㎡)	소유자		관계인			비고
						성명	주소	성명	주소	권리 관계	
						정**	거창군 거창읍 중아리 ***-**				
						정**	서울특별시 강남구 세 곡동 ***-*				
						조**	인천광역시 서구 검암 동 ***-* 풍림아이원 ***-***				
						주**	인천광역시 중구 영종 순환로 ***번길 **, * 층 (중산동)				
						최**	인천광역시 서구 석남 동 ***-**				
						최**	서울특별시 성동구 금 호동 *가 ***				
						최**	서울특별시 강남구 삼 성동 ***-* 청구아파 트 ***-****				
						최**	서울특별시 은평구 대 조동 **-**				
15	중산동	1823	제	12,754	12,754	국	국토교통부				
16	중산동	1850-265	원	2,678	1,206	김**	인천광역시 서구 검단 로 ***-**(오류동)	농 ***** *	서울특별시 중구 통일 로 ***} (충정로*가)	근저당권, 지상권	
17	중산동	1850-264	도	991	135	김**	서울특별시 종로구 창 신동 ***-**	영 *****	인천광역시 중구 하늘 별빛로**번 길 **, * ***호(중산 동, 해솔프 라자)	근저당권	
						김**	서울특별시 관악구 봉 천동 산**-*				
						김**	인천광역시 연수구 컨 벤시아대로***번길 **, ***동 ***호(송도 도요 송도자이하버류* 단지)				
						방**	인천광역시 중구 신도 시남로 **, ***동 *** 호(운서동, 금호베스트 빌*단시아파트)				
						백**	서울특별시 성북구 낙 산길 ***-**, ***동 ***호(삼선동*가, 삼선 힐스테이트)				

일련 번호	소재지	지번	지목	지적 (㎡)	편입면적 (㎡)	소유자		관계인			비고
						성명	주소	성명	주소	권리 관계	
						서**	경기도 용인시 기흥구 흥덕*로 **, ****동 ***호(영덕동, 흥덕마 을신동아파밀리에)				
						신**	인천광역시 부평구 체 육관로 **, ***동 *** 호(삼산동, 삼산타운)				
						이**	서울특별시 종로구 가 회동 **~**				
						이**	서울특별시 종로구 가 회동 **~**				
						이**	서울특별시 구로구 독 산동 ****~**				
						임**	경기도 안양시 동안구 동편로 ***, ***동 ***호(관양동, 동편마 을아파트)				
						임**	서울특별시 동작구 흑 석동 ****~**				
						정**	서울특별시 구로구 독 산동 ****~**				
						정**	서울특별시 구로구 개 봉동 ****~**				
						최**	서울특별시 성동구 성 수동*가 **~*				
18	중산동	1850-263	전	892	438	김**	인천광역시 중구 중산 동 ****~*				
19	중산동	1850-6	원	1,488	848	정**	인천광역시 연수구 해 돋이로*번길 **, *** 동 ****호(송도동, 송 도해모로아파트)				
						최**	인천광역시 연수구 해 돋이로*번길 **, *** 동 ****호(송도동, 송 도해모로아파트)				
20	중산동	1850-20	원	16,528	1,263	정**	인천광역시 중구 운서 동 ****~* 풍림아이 원아파트 ****~**	중 ***** *	인천광역시 중구 운남 동 ****~* (운서지점)	근저당 권, 지상 권	
21	중산동	1850-29	원	5,618	671	김**	인천광역시 중구 운중 로 **번길 *, ***호 (운남동)	김** 외1	인천광역시 중구 운남 동 ***	근저당권	
						김**	인천광역시 중구 운남 동 ***	중 *****	서울특별시 중구 을지 로*가 ** (개금동지 점)	근저당권	

일련 번호	소재지	지번	지목	지적 (㎡)	편입면적 (㎡)	소 유 자		관 계 인			비고
						성 명	주 소	성 명	주 소	권리 관계	
						이**	부산광역시 해운대구 우동 **** 현대베네 시티 ****-****				
						장**	서울특별시 서초구 서 초동 ****-* 금호아 파트 나동 ***호				
						황**	인천광역시 중구 운중 로 **번길 *, 비**호 (운남동)				
22	중산동	1850-77	원	1,698	128	노**	서울특별시 송파구 신 천동 *-** 롯데캐슬 골드 ****-****				
						최**	인천광역시 연수구 컨 벤시아대로**번길 **, ***동****호(송도동, 송도더샵그린애비뉴* 단지)W				
23	중산동	1850-5	원	1,442	444	김**	인천광역시 중구 운중 로 **(운남동)	중 ***** *	인천광역시 중구 운남 로 *** (운 남동)	근저당권	
24	중산동	1850-45	원	1,653	538	김**	부산광역시 남구 대연 동 ****-*				
25	중산동	1850-113	답	992	521	민**	서울특별시 관악구 은 천로 **, ***동 ***호 (봉천동, 벽산블루밍아 파트)				
26	중산동	1850-107	원	1,450	492	김**	서울특별시 노원구 상 계로 ****-(상계동)				
						백**	서울특별시 용산구 한 남동 ****-** ***호				
27	중산동	1850-106	원	205	68	윤**	서울특별시 강남구 압 구정동 *** 현대아파 트 ***동 ****호				
						윤**	서울특별시 서초구 방 배동 ****-*				
						최**	부산광역시 서구 동대 신동*가 *** 삼익아 파트 *-***				
						최**	서울특별시 노원구 상 계동 ****-***				
28	중산동	1850-15	원	661	467	강**	서울특별시 용산구 한 남동 ***-*				
						김**	서울특별시 금천구 시 흥동 *** 현대아파트 ***호				

일련 번호	소재지	지번	지목	지적 (㎡)	편입면적 (㎡)	소유자		관계인			비고
						성명	주소	성명	주소	권리 관계	
29	중산동	1850-70	원	661	25	하**	경기도 화성시 동탄대 로시범길 **, ****동 ****호(청계동, 동탄역 시범더샵센트럴시티)				
30	중산동	1850-69	원	661	661	박**	서울특별시 노원구 공 릉동 ****-**				
31	중산동	1850-14	원	3,426	290	문**	서울특별시 노원구 상 계동 *** 주공아파트 ***동 ****호	김** 외1	경기도 성 남시 중원 구 성남동 **** 동부 주택브리앙 뜨* ****	근저당권	
						문**	서울특별시 노원구 상 계동 *** 주공아파트 ***동 ***호	문**	전라북도 익산시 부 송동 **** 익산*차부 영아파트 ****-****	근저당권	
						이**	서울특별시 동작구 사 당동 *** 극동아파트 ***동 ****호				
						최**	서울특별시 강남구 역 삼동 *** 역삼래미안 ****-****				
						최**	서울특별시 도봉구 도 봉동 *-* 도봉한신 아파트 ***동 ***호				
32	중산동	1850-187	원	547	486	박**	인천광역시 남동구 구 월동 ****-** ***				
33	중산동	1850-186	원	546	485	박**	인천광역시 남동구 구 월동 ****-** ***				
34	중산동	1850-9	원	543	471	윤**	서울특별시 용산구 서 빙고로 **, ***동 ****호(용산동*가, 파 크타워)				
35	중산동	1850-3	원	6,612	2,417	김**	서울특별시 성동구 옥 수동 *** 극동아파트 *동 ****호				
						김**	경기도 오산시 수청동 ***-* 삼익아파트 *** 동 ****호				
						김**	서울특별시 서초구 방 배동 ****-**				
						김**	서울특별시 서초구 방 배동 ****-**				
						남**	서울특별시 금천구 시 흥*동 ****-**				

일련 번호	소재지	지번	지목	지적 (㎡)	편입면적 (㎡)	소유자		관계인			비고
						성명	주소	성명	주소	권리 관계	
						양**	서울특별시 송파구 방 이동 ***-*				
						윤**	서울특별시 강남구 청 담동 ** 진흥아파트 *-****				
						최**	서울특별시 서초구 서 초동 **** 진흥아파 트 *동 ***호				
36	중산동	1853	원	86,251	1,180	국	국토교통부				
37	중산동	1850-54	원	661	547	백**	경기도 화성시 향남면 하길리 ***				
						이**	제주특별자치도 제주 시 한림읍 협재남*길 **-**				
38	중산동	1850-309	원	992	782	민**	경기도 용인시 상현동 *** 상현마을 동일스 위트아파트 ***-****				
39	중산동	1849	제	18,434	18,024	국	국토교통부				
40	중산동	1850-2	원	1,241	1,241	주 ***** ***	서울특별시 강남구 삼성 동 ***-* 원일빌딩				
41	중산동	1850-53	원	1,335	120	진**	서울특별시 송파구 신 천동 *-** 롯데캐슬 골드 ***-****				
42	중산동	1850-51	원	2,747	377	전**	인천광역시 중구 관창 로 **번길 **(운남동)				
						최**	인천광역시 중구 운남 서로 *, ***동 ***호 (운남동, 영종자이아파 트)				
43	중산동	1850-403	원	2,212	253	전**	인천광역시 중구 관창 로 **번길 **(운남동)				
44	중산동	1850-50	원	6,612	284	오**	인천광역시 중구 중산 동 ***-*				
45	중산동	1850-319	전	2,973	869	문**	서울특별시 서초구 방 배천로 **길 **, *** 동 ***호(방배동, 롯데 캐슬아르떼아파트)	윤**	미합중국 뉴저지주 ***** 파 라무스, 벌링턴스트 리트 ***	근저당권	
46	중산동	1850-49	전	2,928	898	윤**	인천광역시 서구 가정 로 ***, ***동 ****호 (신현동, 신현이-편한 세상, 하늘채아파트)	주 ***** *	서울특별시 중구 세종 대로*길 **(태평로* 가)	근저당 권, 지상 권	

일련 번호	소재지	지번	지목	지적 (㎡)	편입면적 (㎡)	소유자		관계인			비고
						성명	주소	성명	주소	권리 관계	
47	중산동	1850-316	전	4,980	675	이**	인천광역시 중구 흰바 위로 **, ***동 ***호 (운서동, 풍림아이원 *-*단지아파트)	주 ***** * 외1	전라북도 전주시 덕 진구 백제 대로 *** (금암동)	근저당 권, 지상 권	
								배**	서울특별시 서대문구 가재울로 **, ***동 ***호(남 가좌동, 남 가좌동현대 아파트)	근저당권	
48	중산동	1850-48	전	4,937	647	김**	경기도 파주시 책향기 로 ***, ****동 **** 호(동패동, 책향기마을 동문굿모닝힐)	주 ***** *	서울특별시 영등포구 국제금융로 *길 ***(여 의도동)	근저당 권, 지상 권	
49	중산동	1850-306	전	4,959	662	이**	인천광역시 중구 중산 동 *****				
50	중산동	1850-47	원	4,959	675	김**	인천광역시 중구 논골 길 ***(운북동)	영 *****	인천광역시 중구 하늘 별빛로**번 길 **, ***호(중산 동, 해솔프 라자)	근저당 권, 지상 권	
						김**	인천광역시 중구 하늘 별빛로 ***, ***동 ***호(중산동, 스카이 시티자이)				
						윤**	인천광역시 중구 하늘 별빛로 ***, ***동 ***호(중산동, 스카이 시티자이)				
51	중산동	1850-358	원	1,906	72	김**	경기도 고양시 일산동 구 장항동 *** 호수 마을 ***-***				
52	중산동	1850-490	원	2,017	49	김**	경기도 고양시 일산동 구 장항동 *** 호수 마을 ***-***				
53	중산동	1850-357	원	957	23	김**	홍콩 구룡 훙함 왕포 와 가든블록** *동 **층 지실				
54	중산동	1850-356	원	957	25	김**	서울특별시 강남구 논 현로 **길 **, ***호 (역삼동, 블루밍코트)				

일련 번호	소재지	지번	지목	지적 (㎡)	편입면적 (㎡)	소 유 자		관 계 인			비고
						성 명	주 소	성 명	주 소	권리 관계	
55	중산동	1850	원	5,652	5,652	김**	서울특별시 강남구 대 치동 *** 선경아파트 ***-***	김 ***** *	인천광역시 서구 검단 로 *** (마 전동)	근저당권	
						김**	서울특별시 강남구 압 구정동 *** 현대아파 트 **동 ***호				
						나**	서울특별시 구로구 개 봉동 ***-*				
						손**	경기도 부천시 삼작로 ***번길 ***-*, ***호 (도당동, 국제빌라)				
						송**	서울특별시 강남구 대 치동 *** 선경아파트 ***-***				
						송**	서울특별시 강남구 대 치동 *** 선경아파트 ***-***				
						송**	서울특별시 강남구 대 치동 *** 선경아파트 ***-***				
						양**	서울특별시 용산구 이 촌동 *** 한가람아파 트 ***-***				
						유**	서울특별시 송파구 신 천동 ** 시영아파트 *동 ***호				
						윤**	서울특별시 강남구 대 치동 ** 쌍용아파트 *-***				
						윤**	삼척시 정상동 ***- 주공아파트 ***동 ***호				
						이**	서울특별시 용산구 이 촌로 ***, ***호(이촌 동, 이촌두산위브트레 지움)				
						임**	경기도 부천시 삼작로 ***번길 ***-*, ***호 (도당동, 국제빌라)				
56	중산동	1850-355	원	956	28	윤**	서울특별시 강남구 도곡 로 ***, *동 ***호(도 곡동, 도곡삼호아파트)				
57	중산동	1850-354	원	1,028	30	전**	경기도 성남시 분당구 미금일로 **, ***동 ****호(구미동, 까치마을)	중 *****	서울특별시 중구 을지 로 ** (을 지로*가)(서 판교지점)	근저당권	

일련 번호	소재지	지번	지목	지적 (㎡)	편입면적 (㎡)	소 유 자		관 계 인			비고
						성 명	주 소	성 명	주 소	권리 관계	
						허**	경기도 성남시 분당구 미금일로 **, ***동 ****호(구미동,까치마을)				
58	중산동	1850-353	원	1,029	32	고**	경기도 부천시 원미구 중동 **** 팰리스카 운티 ***-****	주 ***** *	서울특별시 중구 을지 로 **(을 지로*가)	근저당 권, 지상 권	
59	중산동	1850-350	원	590	88	유**	경기도 고양시 일산동 구 마두동 ***번지 강 촌마을 ***동 ****호				
60	중산동	1851	도	8,937	294	국	국토교통부				
61	운북동	1259	구	26,059	968	국	국토교통부				
62	운북동	1258	도	6,752	251	국	국토교통부				
63	운북동	1254-1	임	3,167	23	국	기획재정부				
64	운북동	1254-2	임	783	64	국	해양수산부				
65	운북동	1254	원	684	49	국	해양수산부				

지 장 물 조 서

일련 번호	소재지	지번	물건의 종류	구조 및 규격	수량	소유자		관계인			비고
						성명	주소	성명	주소	권리 관계	
1	중산동	1125-20	창고	파이프/ 슬레이트	57㎡	국	기획재정부				
2	중산동	1125-25	창고	콘크리트조/ 슬레이트	151㎡	김**	충청남도 태안군 태안읍 중앙로 **				
			비닐하우스	파이프/비닐	99㎡						
3	중산동	1828	가건물	목조/천막	49㎡	김**	인천광역시 중구 중산동 ***				
4	중산동	1830-1	창고	컨테이너	115㎡	명** 외1인	인천광역시 중구 마장포로 **번길 ** (중산동)	남***	인천광역시 남동구 장 승* ***(만 *동)(오**)	근저 당권	
5	중산동	1823	창고	컨테이너	25㎡	국	국토교통부				
6	중산동	1824	비닐하우스	파이프/비닐	419㎡	강** 외58인	서울특별시 강남구 도곡동 ****- 아카데미스위트 ****	제*** 조합 외 3	충청북도 제천시 ****40-*	근저 당권	
7	중산동	1849	창고	컨테이너	153㎡	국	국토교통부				
			상가	우레탄판넬	172㎡						
			가건물	목조/천막	42㎡						
8	중산동	1850-5	창고	컨테이너	7㎡	김**	인천광역시 중구 운중로 ***(운남동)	중 *****	인천광역시 중구 *남로 ***(***)	근저 당권	
9	중산동	1850-14	비닐하우스	파이프	85㎡	문** 외4인	서울특별시 노원구 상계동 *** 주공아파트 ***동 ****호	김** 외1	경기도 성 남시 중원 구 성남동 *** **2 ****	근저 당권	
10	중산동	1850-2	창고	컨테이너	14㎡	주**** *****	서울특별시 강남구 삼성동 **-* 원일빌딩				
11	중산동	1850-48	창고	컨테이너	32㎡	김**	경기도 파주시 책향기로 ***, ****동 ****호(동패동, 책향기마을 동문굿모닝힐)	주 *****	서울특별시 영등포구 ****8길 26(**동)	근저 당권, 지상 권	
12	중산동	1850-306	창고	컨테이너	19㎡	이***	인천광역시 중구 중산동 ****-*				
			비닐하우스	파이프/비닐	46㎡						
13	중산동	1850	창고	스틸하우스/ 청글	25㎡	김** 외12인	서울특별시 강남구 대치동 *** 선경아파트 **-***	김 ***** *	인천광역시 서구 *****(***)	근저 당권	
				우레탄판넬	218㎡						
				컨테이너	117㎡						
				파이프/슬레 이트	32㎡						
14	운북동	1259	창고	스틸하우스/ 청글	15㎡	국	국토교통부				

* 소유자는 토지대장상의 소유자임

인천광역시고시 제2020-246호

도로구역(국지도 84호선) 결정(변경) 고시

국가지원지방도 84호선【사업명: 국지도 84호선(길상~선원) 도로개설공사】에 대하여 「도로법」 제25조 및 시행령 제24조, 같은 법 시행규칙 제6조에 따라 도로구역 결정(변경) 고시합니다.

관계도서는 인천광역시청(도로과, ☎032-440-3792), 종합건설본부(토목부, ☎032-440-5201), 강화군청(도로과, ☎032-930-3446)에 갖추어 놓았습니다.

2020. 6. 29.

인천광역시장

1. 도로구역 결정(변경) 내용【변경 있음】

①구분	②종 류	③노선번호	④노선명	⑤위치	⑥면적 (㎡)	⑦기점	⑧종점	⑨주요 통과지	⑩총연장 (km)
기정	국가지원 지방도	84호선	국지도 84호선	강화읍 대산리 ~ 송해면 당산리	410,828	강화군 길상면 길적리 산279-2	강화군 선원면 냉정리 542-5	길상면 사무소, 옥토끼 우주센터	9.44km (전체 55.4km)
변경	국가지원 지방도	84호선	국지도 84호선	강화읍 대산리 ~ 송해면 당산리	410,374	강화군 길상면 온수리 500-61	강화군 선원면 냉정리 544-7	길상면 사무소, 옥토끼 우주센터	9.44km (전체 55.4km)

2. 도로구역 결정(변경) 사유

○ 토지이동(분할측량) 결과에 따른 편입면적(410,828㎡→410,374㎡) 변경

3. 사업내용【변경 없음】

- 사업명: 국지도 84호선(길상~선원) 도로개설공사
- 위치: 인천광역시 강화군 길상면 온수리~선원면 냉정리 일원
- 사업규모: L=9.44km, B=17.5~27.5m(2차로→4차로)
- 사업기간: 2013. 11. ~ 2023. 12.

4. 사업시행자의 성명 및 주소【변경 없음】

- 성명: 인천광역시장(종합건설본부장)
- 주소: 인천광역시 남동구 정각로 29(미추홀구 한나루로 607)

5. 수용 또는 사용할 토지 또는 건물의 소재지·지번·지목 및 면적, 소유권 및 소유권외의 권리의 명세 및 그 소유자·권리자의 성명·주소【변경 있음】 : 붙임과 같음

6. 지형도면: 게재 생략

- 토지이용규제정보서비스(<http://luris.molit.go.kr>)에서 열람 가능

용 지 조 서

일련 번호	구분	소재지	지 번	지목	지 적 (㎡)	편입 면적 (㎡)	소 유 자		비고
							성 명	주 소	
1		길상면 온수리	500-69	도	27	27	국	국토교통부	변경없음
2		길상면 온수리	500-67	도	47	47	공	강화군	변경없음
3		길상면 온수리	500-68	도	38	38	공	강화군	변경없음
4		길상면 온수리	500-62	도	59	59	공	강화군	변경없음
5		길상면 온수리	500-63	도	24	24	국	국토교통부	변경없음
6		길상면 온수리	500-61	도	78	78	국	국토교통부	변경없음
7		길상면 온수리	688-57	구	100	100	국	농림축산식품부	변경없음
8		길상면 온수리	51-43	잡	70	70	공	강화군	변경없음
9	당초	길상면 온수리							
	변경	길상면 온수리	51-52	잡	8	8	공	강화군	분할
10		길상면 온수리	51-41	도	70	70	나**	인천시 강화군 길상면 온수리 ***	변경없음
11		길상면 온수리	51-47	도	53	53	국	국토교통부	변경없음
12		길상면 온수리	51-7	도	294	294	공	인천광역시	변경없음
13		길상면 온수리	51-6	도	311	311	국	국토교통부	변경없음
14		길상면 온수리	51-46	도	36	36	국	국토교통부	변경없음
15	당초	길상면 온수리	51-11	도	25	3	나**	인천시 강화군 길상면 온수리 ***	
	변경	길상면 온수리	51-50	도	3	3	나**	인천시 강화군 길상면 온수리 ***	분할
16	당초	길상면 온수리	51-29	잡	95	2	박**	경기도 수원시 교동 **	
	변경	길상면 온수리	51-53	잡	2	2	박**	경기도 수원시 교동 **	분할
17	당초	길상면 온수리	51-22	도	65	4	구**	경기도 수원시 권선구 경수대로***번길 *-(세류동)	
	변경	길상면 온수리	51-51	도	4	4	구**	경기도 수원시 권선구 경수대로***번길 *-(세류동)	분할
18		길상면 온수리	51-42	도	12	12	구**	경기도 수원시 권선구 경수대로***번길 *-(세류동)	변경없음
19		길상면 온수리	31-15	도	36	36	강**	인천시 강화군 길상면 온수리 ***	변경없음
20		길상면 온수리	49-8	도	10	10	나**	인천시 강화군 길상면 온수리 ***	변경없음
21		길상면 온수리	49-22	도	2	2	구**	경기도 수원시 권선구 경수대로***번길 *-(세류동)	변경없음
22		길상면 온수리	49-21	도	32	32	강** 외 1인	인천시 강화군 길상면 온수리 **	변경없음

23	당초	길상면 온수리	49-10	도	33	5	윤**	인천시 강화군 길상면 강화동로**번길 **	
	변경	길상면 온수리	49-24	도	6	6	윤**	인천시 강화군 길상면 강화동로**번길 **	분할 및 면적변경
24		길상면	49-19	도	1	1	윤**	인천시 강화군 길상면 강화동로**번길 **	변경없음
25		길상면 온수리	31-14	도	264	264	장**	서울시 관악구 노량진동 ***_**	변경없음
26		길상면 온수리	49-7	도	13	13	김**	인천시 강화군 화도면 사기리 **	변경없음
27		길상면 온수리	49-18	도	10	10	김**	인천시 강화군 화도면 사기리 **	변경없음
28	당초	길상면 온수리	49-9	전	50	5	김**	인천시 강화군 길상면 강화동로 **	
	변경	길상면 온수리	49-23	전	5	5	김**	인천시 강화군 길상면 강화동로 **	분할
29	당초	길상면 온수리	49-20	전	11	3	김**	인천시 강화군 길상면 강화동로 **	
	변경	길상면 온수리	49-25	전	3	3	김**	인천시 강화군 길상면 강화동로 **	분할
30		길상면 온수리	49-6	도	8	8	한**	인천시 강화군 길상면 온수리 **	변경없음
31		길상면 온수리	49-17	도	5	5	한**	인천시 강화군 길상면 온수리 **	변경없음
32	당초	길상면 온수리	44-45	대	36	18	김**	인천시 강화군 길상면 강화동로 **	
	변경	길상면 온수리	44-55	대	18	18	김**	인천시 강화군 길상면 강화동로 **	분할
33	당초	길상면 온수리	44-42	도	33	29	국	국토교통부	
	변경	길상면 온수리	44-54	도	29	29	국	국토교통부	분할
34		길상면 온수리	31-13	도	40	40	김** 외 1인	서울특별시 송파구 방이동 ***_* 현대홈타운스위트 ***_***	변경없음
35	당초	길상면 온수리	44-2	도	11	8	공	인천광역시	
	변경	길상면 온수리	44-46	도	8	8	공	인천광역시	분할
36		길상면 온수리	44-41	도	125	125	공	인천광역시	변경없음
37	당초	길상면 온수리	44-20	도	194	61	공	인천광역시	
	변경	길상면 온수리	44-49	도	50	50	공	인천광역시	분할
38	당초	길상면 온수리							
	변경	길상면 온수리	44-51	도	11	11	공	인천광역시	분할
39		길상면 온수리	44-43	도	1,032	1,032	공	인천광역시	변경없음
40		길상면 온수리	48-3	도	228	228	공	인천광역시	변경없음
41		길상면 온수리	44-22	임	2	2	십** 외 1인	인천시 강화군 강화읍 관청리 ***_*	변경없음
42		길상면 온수리	44-18	도	7	7	공	인천광역시	변경없음
43	당초	길상면 온수리	44-33	전	237	2	최** 외 1인	강화군 길상면 장흥리 ***_*	
	변경	길상면 온수리	44-52	전	2	2	최** 외 1인	강화군 길상면 장흥리 ***_*	분할
44		길상면 온수리	44-21	임	47	47	십** 외 1인	인천시 강화군 강화읍 관청리 ***_*	변경없음

45		길상면 온수리	44-17	도	23	23	공	인천광역시	변경없음
46		길상면 온수리	44-31	임	447	447	심** 외 1인	인천시 강화군 강화읍 관청리 **~*	변경없음
47	당초	길상면 온수리	64-22	도	47	32	공	인천광역시	
	변경	길상면 온수리	64-30	도	32	32	공	인천광역시	분할
48		길상면 온수리	64-26	도	352	352	공	인천광역시	변경없음
49		길상면 온수리	44-36	전	378	378	윤**	인천시 미추홀구 관교동 **~* 삼환아파트 ***~****	변경없음
50	당초	길상면 온수리	64-16	임	49	31	최** 외 1인	서울시 구로구 부일로*길 ***, ***동***호(온수동,온수 힐스테이트아파트)	
	변경	길상면 온수리	64-28	임	32	32	최** 외 1인	서울시 구로구 부일로*길 ***, ***동***호(온수동,온수 힐스테이트아파트)	분할 및 면적변경
51		길상면 온수리	64-24	임	78	78	최** 외 1인	서울시 구로구 부일로*길 ***, ***동***호(온수동,온수 힐스테이트아파트)	변경없음
52		길상면 온수리	44-30	전	327	327	최** 외 5인	인천광역시 강화군 강화읍 향나무길*번길**	변경없음
53	당초	길상면 온수리	64-7	임	2,292	41	최** 외 1인	서울시 구로구 부일로*길 ***, ***동***호(온수동,온수 힐스테이트아파트)	
	변경	길상면 온수리	64-27	임	42	42	최** 외 1인	서울시 구로구 부일로*길 ***, ***동***호(온수동,온수 힐스테이트아파트)	분할 및 면적변경
54		길상면 온수리	64-23	임	5	5	최** 외 1인	서울시 구로구 부일로*길 ***, ***동***호(온수동,온수 힐스테이트아파트)	변경없음
55		길상면 온수리	44-19	도	489	489	공	인천광역시	변경없음
56	당초	길상면 온수리	64-21	임	289	13	김**	인천시 강화군 길상면 강화동로 **	
	변경	길상면 온수리	64-29	임	13	13	김**	인천시 강화군 길상면 강화동로 **	분할
57		길상면 온수리	64-25	임	9	9	김**	인천시 강화군 길상면 강화동로 **	변경없음
58	당초	길상면 온수리	43-7	대	599	17	김**	인천시 강화군 길상면 강화동로 **	
	변경	길상면 온수리	43-23	대	18	18	김**	인천시 강화군 길상면 강화동로 **	분할 및 면적변경
59		길상면 온수리	43-17	대	6	6	김**	인천시 강화군 길상면 강화동로 **	변경없음
60		길상면 온수리	44-1	도	53	53	국	국토교통부	변경없음
61		길상면 온수리	43-11	대	28	28	김**	인천시 강화군 길상면 강화동로 **	변경없음
62	당초	길상면 온수리	43-10	도	23	14	이** 외 1인	경기도 김포시 하성면 석평로 ***번길 *	
	변경	길상면 온수리	43-26	도	13	13	이** 외 1인	경기도 김포시 하성면 석평로 ***번길 *	분할 및 면적변경
63		길상면 온수리	43-16	도	23	23	이** 외 1인	경기도 김포시 하성면 석평로 ***번길 *	변경없음

64	당초	길상면 온수리	43-9	전	25	14	정**	용인시 수지구 성북동 *** 성동마을엘지빌리지 *차 ***_****	
	변경	길상면 온수리	43-25	전	14	14	정**	용인시 수지구 성북동 *** 성동마을엘지빌리지 *차 ***_****	분할
65		길상면 온수리	43-15	전	41	41	정**	용인시 수지구 성북동 *** 성동마을엘지빌리지 *차 ***_****	변경없음
66		길상면 온수리	41-2	도	66	66	국	국토교통부	변경없음
67		길상면 온수리	41-5	도	390	390	공	인천광역시	변경없음
68	당초	길상면 온수리	43-14	전	74	33	정**	용인시 수지구 성북동 *** 성동마을엘지빌리지 *차 ***_****	
	변경	길상면 온수리	43-28	전	33	33	정**	용인시 수지구 성북동 *** 성동마을엘지빌리지 *차 ***_****	분할
69		길상면 온수리	43-1	도	66	66	국	국토교통부	변경없음
70	당초	길상면 온수리	43-8	전	343	337	정**	용인시 수지구 성북동 *** 성동마을엘지빌리지 *차 ***_****	
	변경	길상면 온수리	43-24	전	339	339	정**	용인시 수지구 성북동 *** 성동마을엘지빌리지 *차 ***_****	분할 및 면적변경
71	당초	길상면 온수리	43-13	전	17	16	정**	용인시 수지구 성북동 *** 성동마을엘지빌리지 *차 ***_****	
	변경	길상면 온수리	43-27	전	16	16	정**	용인시 수지구 성북동 *** 성동마을엘지빌리지 *차 ***_****	분할
72		길상면 온수리	686	도	5,189	1,723	국	국토교통부	변경없음
73	당초	길상면 온수리	42-5	전	228	216	마**	인천시 남동구 만수동 **** 금호아파트 ****_****	
	변경	길상면 온수리	42-20	전	218	218	마**	인천시 남동구 만수동 **** 금호아파트 ****_****	분할 및 면적변경
74		길상면 온수리	42-1	도	36	36	국	국토교통부	변경없음
75		길상면 온수리	42-3	도	26	26	공	인천광역시	변경없음
76	당초	길상면 온수리	42-2	전	351	35	마**	인천시 남동구 만수동 **** 금호아파트 ****_****	
	변경	길상면 온수리	42-19	전	35	35	마**	인천시 남동구 만수동 **** 금호아파트 ****_****	분할
77		길상면 온수리	42-6	임	168	168	손**	서울시 서초구 방배동 ***_** 방배*차상지리츠빌 -***	변경없음
78	당초	길상면 온수리	42-9	임	299	19	손**	서울시 서초구 방배동 ***_** 방배*차상지리츠빌 -***	
	변경	길상면 온수리	42-21	임	19	19	손**	서울시 서초구 방배동 ***_** 방배*차상지리츠빌 -***	분할
79	당초	길상면 온수리	42-16	임	658	546	손**	서울시 서초구 방배동 ***_** 방배*차상지리츠빌 -***	
	변경	길상면 온수리	42-23	임	545	545	손**	서울시 서초구 방배동 ***_** 방배*차상지리츠빌 -***	분할 및 면적변경

80		길상면 온수리	42-11	임	80	80	손**	서울시 서초구 방배동 ***_** 방배*차상지리츠빌 -***	변경없음
81		길상면 온수리	42-17	임	146	146	손**	서울시 서초구 방배동 ***_** 방배*차상지리츠빌 -***	변경없음
82	당초	길상면 온수리	42-15	임	21	13	손**	서울시 서초구 방배동 ***_** 방배*차상지리츠빌 -***	
	변경	길상면 온수리	42-22	임	16	16	손**	서울시 서초구 방배동 ***_** 방배*차상지리츠빌 -***	분할 및 면적변경
83		길상면 온수리	500-65	도	11	11	공	강화군	변경없음
84		길상면 온수리	500-66	대	103	103	황**	인천시 강화군 길상면 온수리 ***	변경없음
85		길상면 온수리	554-7	주	3	3	황**	인천시 강화군 길상면 길상로 ***	변경없음
86		길상면 온수리	554-8	주	101	101	황**	인천시 강화군 길상면 길상로 ***	변경없음
87		길상면 온수리	500-64	도	65	65	공	강화군	변경없음
88		길상면 온수리	500-51	구	72	72	황**	인천시 강화군 길상면 온수리 ***	변경없음
89		길상면 온수리	51-28	구	36	36	유**	인천시 강화군 길상면 온수리 산***	변경없음
90		길상면 온수리	29-5	구	18	18	조**	주소무	변경없음
91		길상면 온수리	686-5	도	5	5	국	국토교통부	변경없음
92		길상면 온수리	686-6	도	24	24	국	국토교통부	변경없음
93		길상면 온수리	29-3	전	644	644	유**	인천시 강화군 길상면 온수리 산***	변경없음
94	당초	길상면 온수리	29-1	전	3,224	2	유**	인천시 강화군 길상면 온수리 산***	
	변경	길상면 온수리	29-1	전	3,224		유**	인천시 강화군 길상면 온수리 산***	금회제외
95		길상면 온수리	29-4	전	492	492	유**	인천시 강화군 길상면 온수리 산***	변경없음
96		길상면 온수리	31-23	답	167	167	강**	인천시 강화군 길상면 온수리 ***	변경없음
97	당초	길상면 온수리	31-9	전	990	2	강**	인천시 강화군 길상면 온수리 ***	
	변경	길상면 온수리	31-9	전	990		강**	인천시 강화군 길상면 온수리 ***	금회제외
98		길상면 온수리	31-27	전	435	435	강**	인천시 강화군 길상면 온수리 ***	변경없음
99		길상면 온수리	31-7	답	377	377	강**	인천시 강화군 길상면 온수리 ***	변경없음
100		길상면 온수리	31-22	답	34	34	강**	인천시 강화군 길상면 온수리 ***	변경없음
101		길상면 온수리	31-26	답	75	75	윤**	인천광역시 강화군 화도면 해안남로 ****_**, 디동 ***호(더리제타운하우스)	변경없음
102		길상면 온수리	31-21	답	37	37	윤**	인천광역시 강화군 화도면 해안남로 ****_**, 디동 ***호(더리제타운하우스)	변경없음
103		길상면 온수리	31-6	답	8	8	김** 외 1인	서울시 송파구 방이동 ***_** 현대홈타운스위트 ***_***	변경없음
104		길상면 온수리	31-20	답	640	640	김** 외 1인	서울시 송파구 방이동 ***_** 현대홈타운스위트 ***_***	변경없음

105		길상면 온수리	31-18	답	85	85	안**	인천시 강화군 길상면 온수리 ***	변경없음
106		길상면 온수리	31-25	답	401	401	안**	인천시 강화군 길상면 온수리 ***	변경없음
107		길상면 온수리	31-19	답	26	26	김** 외 1인	서울시 송파구 방이동 ***-* 현대홈타운스위트 ***-***	변경없음
108		길상면 온수리	48-1	전	314	314	이**	경기도 안산시 단원구 광덕*로 ***, ***동 ***호(고잔동,주공그린빌 아파트)	변경없음
109		길상면 온수리	31-24	답	23	23	조** 외 1인	인천시 미추홀구 주안동 ****-*	변경없음
110		길상면 온수리	31-28	답	224	224	조** 외 1인	인천시 미추홀구 주안동 ****-*	변경없음
111		길상면 온수리	47-1	전	77	77	이**	경기도 안산시 단원구 광덕*로 ***, ***동 ***호(고잔동,주공그린빌 아파트)	변경없음
112		길상면 온수리	44-29	전	214	214	심** 외 1인	인천시 강화군 강화읍 관청리 **-*	변경없음
113	당초	길상면 온수리	47	전	82	61	이**	경기도 안산시 단원구 광덕*로 ***, ***동 ***호(고잔동,주공그린빌 아파트)	
	변경	길상면 온수리	47-2	전	60	60	이**	경기도 안산시 단원구 광덕*로 ***, ***동 ***호(고잔동,주공그린빌 아파트)	분할 및 면적변경
114		길상면 온수리	44-11	묘	33	33	심** 외 1인	인천시 강화군 강화읍 관청리 **-*	변경없음
115		길상면 온수리	44-32	묘	49	49	심** 외 1인	인천시 강화군 강화읍 관청리 **-*	변경없음
116		길상면 온수리	44-10	묘	4	4	심** 외 1인	인천시 강화군 강화읍 관청리 **-*	변경없음
117		길상면 온수리	44-28	전	213	213	심** 외 1인	인천시 강화군 강화읍 관청리 **-*	변경없음
118	당초	길상면 온수리	44-6	전	2,386	9	김**	경기도 고양시 일산동구 강촌로 ***, ***동 ***호(백석동,백송마을)	
	변경	길상면 온수리	44-47	전	9	9	김**	경기도 고양시 일산동구 강촌로 ***, ***동 ***호(백석동,백송마을)	분할
119		길상면 온수리	44-38	전	34	34	심** 외 1인	강화군 강화읍 관청리 **-*	변경없음
120	당초	길상면 온수리	44-39	전	270	202	심** 외 1인	강화군 강화읍 관청리 **-*	
	변경	길상면 온수리	44-53	전	204	204	심** 외 1인	강화군 강화읍 관청리 **-*	분할 및 면적변경
121	당초	길상면 온수리	44-8	임	96	8	김**	경기도 고양시 일산동구 강촌로 ***, ***동 ***호(백석동,백송마을)	
	변경	길상면 온수리	44-48	임	8	8	김**	경기도 고양시 일산동구 강촌로 ***, ***동 ***호(백석동,백송마을)	분할
122		길상면 온수리	44-40	임	384	384	심** 외 1인	강화군 강화읍 관청리 **-*	변경없음
123		길상면 온수리	44-24	전	285	285	윤**	인천시 미추홀구 관교동 **-* 삼환아파트 ***-*****	변경없음
124		길상면 온수리	44-44	전	88	88	윤**	인천시 미추홀구 관교동 **-* 삼환아파트 ***-*****	변경없음
125		길상면 온수리	44-7	전	91	91	최** 외 5인	인천시 강화군 강화읍 신문리 ***	변경없음

126		길상면 온수리	44-37	전	270	270	최** 외 5인	인천시 강화군 강화읍 신문리 ***	변경없음
127		길상면 온수리	44-26	전	218	218	최** 외 5인	인천광역시 강화군 강화읍 향나무길*번길**	변경없음
128		길상면 온수리	41-8	전	75	75	최** 외 2인	서울시 송파구 석촌동 ***_**	변경없음
129		길상면 온수리	41-7	전	248	248	최** 외 2인	서울시 송파구 석촌동 ***_**	변경없음
130		길상면 온수리	34-32	임	54	54	구**	인천광역시 계양구 효서로 ***, ***동 ***호(서운동,계양임광그 대가)	변경없음
131		길상면 온수리	34-24	임	4	4	구**	인천광역시 계양구 효서로 ***, ***동 ***호(서운동,계양임광그 대가)	변경없음
132		길상면 온수리	34-30	대	19	19	구**	인천광역시 계양구 효서로 ***, ***동 ***호(서운동,계양임광그 대가)	변경없음
133		길상면 온수리	34-21	대	18	18	구**	인천광역시 계양구 효서로 ***, ***동 ***호(서운동,계양임광그 대가)	변경없음
134	당초	길상면 온수리	34-31	임	123	74	어**	인천시 미추홀구 용현동 ***_** 금호타운 *_****	
	변경	길상면 온수리	34-42	임	76	76	어**	인천시 미추홀구 용현동 ***_** 금호타운 *_****	분할 및 면적변경
135		길상면 온수리	34-23	임	113	113	어**	인천시 미추홀구 용현동 ***_** 금호타운 *_****	변경없음
136	당초	길상면 온수리	34-22	임	21	3	어**	인천시 미추홀구 용현동 ***_** 금호타운 *_****	
	변경	길상면 온수리	34-41	임	2	2	어**	인천시 미추홀구 용현동 ***_** 금호타운 *_****	분할 및 면적변경
137	당초	길상면 온수리	41-4	전	347	332	어**	인천시 연수구 청학동 ***_* 현대아파트 ***_****	
	변경	길상면 온수리	41-9	전	335	335	어**	인천시 연수구 청학동 ***_* 현대아파트 ***_****	분할 및 면적변경
138		길상면 온수리	41-3	도	179	179	공	강화군	변경없음
139	당초	길상면 온수리	34-20	임	10	5	조**	인천시 강화군 길상면 온수리 **_*	
	변경	길상면 온수리	34-40	임	5	5	조**	인천시 강화군 길상면 온수리 **_*	분할
140	당초	길상면 온수리	34-33	임	48	45	조**	인천시 강화군 길상면 온수리 **_*	
	변경	길상면 온수리	34-43	임	43	43	조**	인천시 강화군 길상면 온수리 **_*	분할 및 면적변경
141		길상면 온수리	41-1	전	83	83	박**	인천시 서구 가정동 ***_** 천우빌라 -***	변경없음
142	당초	길상면 온수리	34-3	임	221	2	조**	인천시 강화군 길상면 온수리 **_*	
	변경	길상면 온수리	34-39	임	2	2	조**	인천시 강화군 길상면 온수리 **_*	분할
143		길상면 온수리	34-29	임	2	2	조**	인천시 강화군 길상면 온수리 **_*	변경없음
144		길상면 온수리	34-19	임	7	7	조**	인천시 강화군 길상면 온수리 **_*	변경없음
145		길상면 온수리	34-28	임	4	4	조**	인천시 강화군 길상면 온수리 **_*	변경없음
146	당초	길상면 온수리	40-7	창	91	42	박**	인천시 서구 가정동 ***_** 천우빌라 -***	
	변경	길상면 온수리	40-8	창	42	42	박**	인천시 서구 가정동 ***_** 천우빌라 -***	분할

147		길상면 온수리	40-3	전	375	375	박**	인천시 서구 가정동 ***_** 천우빌라 -***	변경없음
148	당초	길상면 온수리	39-3	창	45	4	박**	인천시 서구 가정동 ***_** 천우빌라 -***	
	변경	길상면 온수리	39-5	창	4	4	박**	인천시 서구 가정동 ***_** 천우빌라 -***	분할
149	당초	길상면 온수리	39-1	임	410	396	박**	인천시 서구 가정동 ***_** 천우빌라 -***	
	변경	길상면 온수리	39-4	임	400	400	박**	인천시 서구 가정동 ***_** 천우빌라 -***	분할 및 면적변경
150		길상면 온수리	51-45	잡	4	4	손**	서울 강서구 화곡동 **** 화곡푸르지오 ***_****	변경없음
151		길상면 길직리	산280-7	임	1,072	1,072	권**	서울시 양천구 목동 *** 목동신시가지아파트 ***동 ****호	변경없음
152	당초	길상면 길직리	산280-4	임	1,635	482	권**	서울시 양천구 목동 *** 목동신시가지아파트 ***동 ****호	
	변경	길상면 길직리	산280-13	임	507	507	권**	서울시 양천구 목동 *** 목동신시가지아파트 ***동 ****호	분할 및 면적변경
153		길상면 길직리	산280-10	임	576	576	권**	서울시 양천구 목동 *** 목동신시가지아파트 ***동 ****호	변경없음
154		길상면 길직리	산280-6	임	490	490	강** 외 2인	경기도 김포시 하성면 오정동로 ***_**	변경없음
155	당초	길상면 길직리	산280-3	임	1,648	399	강** 외 2인	경기도 김포시 하성면 오정동로 ***_**	
	변경	길상면 길직리	산280-12	임	400	400	강** 외 2인	경기도 김포시 하성면 오정동로 ***_**	분할 및 면적변경
156		길상면 길직리	산280-9	임	485	485	강** 외 2인	경기도 김포시 하성면 오정동로 ***_**	변경없음
157	당초	길상면 길직리	산280-1	임	1,748	152	이**	인천광역시 미추홀구 경인로***번길 *(주안동)	
	변경	길상면 길직리	산280-11	임	154	154	이**	인천광역시 미추홀구 경인로***번길 *(주안동)	분할 및 면적변경
158	당초	길상면 길직리	산280-8	임	546	530	이**	인천광역시 미추홀구 경인로***번길 *(주안동)	
	변경	길상면 길직리	산280-14	임	534	534	이**	인천광역시 미추홀구 경인로***번길 *(주안동)	분할 및 면적변경
159		길상면 길직리	산280-5	임	329	329	이**	인천광역시 미추홀구 경인로***번길 *(주안동)	변경없음
160	당초	길상면 길직리	842-19	임	1,406	804	김**	인천시 강화군 강화읍 갑곶리 ***_**	
	변경	길상면 길직리	842-25	임	804	804	김**	인천시 강화군 강화읍 갑곶리 ***_**	분할
161	당초	길상면 길직리	842-22	임	2,773	2,748	김**	인천시 강화군 강화읍 갑곶리 ***_**	
	변경	길상면 길직리	842-27	임	2,765	2,765	김**	인천시 강화군 강화읍 갑곶리 ***_**	분할 및 면적변경
162	당초	길상면 길직리	산278	임	6,843	149	이**	인천광역시 미추홀구 경인로***번길 *(주안동)	
	변경	길상면 길직리	산278-1	임	149	149	이**	인천광역시 미추홀구 경인로***번길 *(주안동)	분할
163	당초	길상면 길직리	산277-1	임	63,559	254	심** 외 3인	인천시 미추홀구 도화동 ***_****	
	변경	길상면 길직리	산277-8	임	8	8	심** 외 3인	인천시 미추홀구 도화동 ***_****	분할 및 면적변경
164	당초	길상면 길직리							
	변경	길상면 길직리	산277-9	임	287	287	심** 외 3인	인천시 미추홀구 도화동 ***_****	분할 및 면적변경

165	당초	길상면 길직리	산277-7	임	2,383	2,022	심** 외 3인	인천시 미추홀구 도화동 ***_***	
	변경	길상면 길직리	산277-10	임	1,955	1,955	심** 외 3인	인천시 미추홀구 도화동 ***_***	분할 및 면적변경
166		길상면 길직리	산277-6	임	134	134	심** 외 3인	인천시 미추홀구 도화동 ***_***	변경없음
167		길상면 길직리	1124-5	도	46	46	김**	강원도 철원군 동송읍 이평리 ***_** 우성빌리 비***	변경없음
168	당초	길상면 길직리	1124-8	대	28	11	김**	김포시 대곶면 율생중앙로***번길 ***_**	
	변경	길상면 길직리	1124-13	대	11	11	김**	김포시 대곶면 율생중앙로***번길 ***_**	분할
169	당초	길상면 길직리	1124-11	대	43	17	김**	김포시 대곶면 율생중앙로***번길 ***_**	
	변경	길상면 길직리	1124-17	대	17	17	김**	김포시 대곶면 율생중앙로***번길 ***_**	분할
170	당초	길상면 길직리	1124-9	대	35	4	심**	인천시 강화군 길상면 길직리 ****_*	
	변경	길상면 길직리	1124-14	대	4	4	심**	인천시 강화군 길상면 길직리 ****_*	분할
171		길상면 길직리	1124-4	임	583	583	이** 외 2인	서울시 광진구 자양동 *** 우성아파트 ***_***	변경없음
172		길상면 길직리	1124-2	도	149	149	공	인천광역시	변경없음
173		길상면 길직리	1361-8	도	3,192	2,207	국	국토교통부	변경없음
174	당초	길상면 길직리	1124-10	대	171	137	심**	인천시 강화군 길상면 길직리 ****_*	
	변경	길상면 길직리	1124-15	대	136	136	심**	인천시 강화군 길상면 길직리 ****_*	분할 및 면적변경
175	당초	길상면 길직리	1128-22	답	53	28	전**	인천시 미추홀구 학익동 **_* 신동아아파트 **_***	
	변경	길상면 길직리	1128-26	답	27	27	전**	인천시 미추홀구 학익동 **_* 신동아아파트 **_***	분할 및 면적변경
176		길상면 길직리	1123-32	답	20	20	이**	인천시 강화군 길상면 길직리 ****	변경없음
177		길상면 길직리	1124-6	도	67	67	서** 외 2인	경기도 부천시 소사구 소안로**번길**,나동 ***호(소사본동,한화그랜 드빌)	변경없음
178	당초	길상면 길직리	1128-14	답	232	228	이** 외 1인	경기도 수원시 영통구 봉영로 ****, ***동 ***호(영통동, 살구골 동아아파트)	
	변경	길상면 길직리	1128-23	답	230	230	이** 외 1인	경기도 수원시 영통구 봉영로 ****, ***동 ***호(영통동, 살구골 동아아파트)	분할 및 면적변경
179		길상면 길직리	산280-2	도	397	397	공	인천광역시	변경없음
180	당초	길상면 길직리	1128-20	답	119	46	이** 외 2인	경기도 수원시 영통구 봉영로 ****, ***동 ***호(영통동, 살구골 동아아파트)	
	변경	길상면 길직리	1128-25	답	47	47	이** 외 2인	경기도 수원시 영통구 봉영로 ****, ***동 ***호(영통동, 살구골 동아아파트)	분할 및 면적변경

181		길상면 길직리	1123-31	답	69	69	이**	인천시 강화군 길상면 길직리 ****	변경없음
182	당초	길상면 길직리	1128-19	답	105	51	이** 외 1인	경기도 수원시 영통구 봉영로 ****, ***동 ***호(영통동, 살구골 동아아파트)	
	변경	길상면 길직리	1128-24	답	51	51	이** 외 1인	경기도 수원시 영통구 봉영로 ****, ***동 ***호(영통동, 살구골 동아아파트)	분할
183		길상면 길직리	1128-13	답	561	561	이** 외 2인	경기도 수원시 영통구 봉영로 ****, ***동 ***호(영통동, 살구골 동아아파트)	변경없음
184	당초	길상면 길직리	1126-32	구	172	166	국	농림축산식품부	
	변경	길상면 길직리	1126-38	구	166	166	국	농림축산식품부	분할
185		길상면 길직리	1123-24	도	26	26	홍**	인천시 강화군 불은면 신흥리 **	변경없음
186		길상면 길직리	1126-18	도	215	215	국	국토교통부	변경없음
187		길상면 길직리	산279-2	도	496	450	공	인천광역시	변경없음
188	당초	길상면 길직리	1126-33	답	95	23	이** 외 1인	경기도 수원시 영통구 봉영로 ****, ***동***호(영통동, 살구골 동아아파트)	
	변경	길상면 길직리	1126-39	답	23	23	이** 외 1인	경기도 수원시 영통구 봉영로 ****, ***동***호(영통동, 살구골 동아아파트)	분할
189	당초	길상면 길직리	1126-34	답	777	593	이** 외 1인	경기도 수원시 영통구 봉영로 ****, ***동***호(영통동, 살구골 동아아파트)	
	변경	길상면 길직리	1126-40	답	602	602	이** 외 1인	경기도 수원시 영통구 봉영로 ****, ***동***호(영통동, 살구골 동아아파트)	분할 및 면적변경
190		길상면 길직리	산279-3	도	1,411	1,411	공	강화군	변경없음
191		길상면 길직리	산277-5	도	197	197	공	강화군	변경없음
192	당초	길상면 길직리	1126-31	구	245	164	국	농림축산식품부	
	변경	길상면 길직리	1126-36	구	3	3	국	농림축산식품부	분할 및 면적변경
193	당초	길상면 길직리							
	변경	길상면 길직리	1126-37	구	19	19	국	농림축산식품부	분할 및 면적변경
194	당초	길상면 길직리	1125-27	답	450	248	유**	안양시 만안구 안양동 ***-* 정우아파트 *_*****	
	변경	길상면 길직리	1125-38	답	250	250	유**	안양시 만안구 안양동 ***-* 정우아파트 *_*****	분할 및 면적변경
195		길상면 길직리	산277-4	도	198	198	공	강화군	변경없음
196	당초	길상면 길직리	842-2	대	932	43	최**	인천광역시 남동구 경인로***번길 **(간석동)	
	변경	길상면 길직리	842-23	대	43	43	최**	인천광역시 남동구 경인로***번길 **(간석동)	분할

197	당초	길상면 길직리	842-20	대	125	83	최**	인천광역시 남동구 경인로***번길 **(간석동)	
	변경	길상면 길직리	842-26	대	82	82	최**	인천광역시 남동구 경인로***번길 **(간석동)	분할 및 면적변경
198		길상면 길직리	842-11	도	43	43	홍**	인천시 강화군 길상면 길직리 ***	변경없음
199	당초	길상면 길직리	842-16	대	219	215	홍**	인천시 강화군 길상면 길직리 ***	
	변경	길상면 길직리	842-24	대	214	214	홍**	인천시 강화군 길상면 길직리 ***	분할 및 면적변경
200		길상면 길직리	842-3	도	99	99	국	국토교통부	변경없음
201		길상면 길직리	842-10	도	50	50	홍**	인천시 강화군 길상면 길직리 ***	변경없음
202		길상면 길직리	842-21	전	5	5	홍**	인천시 강화군 길상면 길직리 ***	변경없음
203		길상면 길직리	843-12	도	50	50	국	국토교통부	변경없음
204		길상면 길직리	843-7	도	86	86	국	국토교통부	변경없음
205		길상면 길직리	1125-5	도	50	50	국	국토교통부	변경없음
206		길상면 길직리	843-9	도	17	17	홍**	미기제	변경없음
207		길상면 길직리	843-10	도	370	370	공	인천광역시	변경없음
208		길상면 길직리	843-5	도	843	843	국	국토교통부	변경없음
209	당초	길상면 길직리	843-11	전	2,926	12	이** 외 1인	인천광역시 강화군 길상면 장흥로 **~**	
	변경	길상면 길직리	843-22	전	13	13	이** 외 1인	인천광역시 강화군 길상면 장흥로 **~**	분할 및 면적변경
210	당초	길상면 길직리	843-17	전	575	504	이** 외 1인	인천광역시 강화군 길상면 장흥로 **~**	
	변경	길상면 길직리	843-26	전	501	501	이** 외 1인	인천광역시 강화군 길상면 장흥로 **~**	분할 및 면적변경
211	당초	길상면 길직리	843-8	도	113	8	공	강화군	
	변경	길상면 길직리	843-21	도	8	8	공	강화군	분할
212		길상면 길직리	843-19	도	19	19	공	강화군	변경없음
213	당초	길상면 길직리	843-14	도	45	25	공	강화군	
	변경	길상면 길직리	843-25	도	24	24	공	강화군	분할 및 면적변경
214		길상면 길직리	843-20	도	288	288	공	강화군	변경없음
215	당초	길상면 길직리	843-13	도	14	4	장**	인천시 중구 율목동 ***	
	변경	길상면 길직리	843-23	도	3	3	장**	인천시 중구 율목동 ***	분할 및 면적변경
216	당초	길상면 길직리	843-18	도	19	8	장** 외 5인	인천시 중구 율목동 ***	
	변경	길상면 길직리	843-27	도	7	7	장** 외 5인	인천시 중구 율목동 ***	분할 및 면적변경
217	당초	길상면 길직리	1361-13	도	160	146	국	국토교통부	
	변경	길상면 길직리	1361-14	도	145	145	국	국토교통부	분할 및 면적변경
218	당초	길상면 길직리	845-14	도	12	7	공	강화군	
	변경	길상면 길직리	845-15	도	7	7	공	강화군	분할

219		길상면 길직리	844-10	도	46	46	조**	서울시 성북구 동선동*가 ***	변경없음
220	당초	길상면 길직리	844-32	도	5	2	조**	인천시 강화군 길상면 온수리 **	
	변경	길상면 길직리	844-40	도	2	2	조**	인천시 강화군 길상면 온수리 **	분할
221	당초	길상면 길직리	844-31	전	193	162	조**	인천시 강화군 길상면 온수리 **	
	변경	길상면 길직리	844-39	전	159	159	조**	인천시 강화군 길상면 온수리 **	분할 및 면적변경
222		길상면 길직리	844-15	도	122	122	공	강화군	변경없음
223		길상면 길직리	844-11	도	13	13	조**	서울시 성북구 동선동*가 ***	변경없음
224		길상면 길직리	844-7	도	13	13	국	국토교통부	변경없음
225		길상면 길직리	844-14	도	89	89	공	강화군	변경없음
226	당초	길상면 길직리	844-23	대	279	213	권**	인천시 강화군 길상면 길직리 ***_**	
	변경	길상면 길직리	844-36	대	215	215	권**	인천시 강화군 길상면 길직리 ***_**	분할 및 면적변경
227	당초	길상면 길직리	844-29	대	109	3	권**	인천시 강화군 길상면 길직리 ***_**	
	변경	길상면 길직리	844-38	대	3	3	권**	인천시 강화군 길상면 길직리 ***_**	분할
228	당초	길상면 길직리	844-5	천	354	346	국	국토교통부	
	변경	길상면 길직리	844-34	천	352	352	국	국토교통부	분할 및 면적변경
229	당초	길상면 길직리	844-20	도	104	95	권**	인천시 강화군 길상면 길직리 ***_**	
	변경	길상면 길직리	844-35	도	91	91	권**	인천시 강화군 길상면 길직리 ***_**	분할 및 면적변경
230	당초	길상면 길직리	844-24	답	4	3	권**	인천시 강화군 길상면 길직리 ***_**	
	변경	길상면 길직리	344-37	답	3	3	권**	인천시 강화군 길상면 길직리 ***_**	분할
231	당초	길상면 길직리	1355-26	구	639	603	국	농림축산식품부	
	변경	길상면 길직리	1355-45	구	603	603	국	농림축산식품부	분할
232		길상면 길직리	1050-16	천	2	2	공	강화군	변경없음
233		길상면 길직리	1355-42	구	6	6	국	농림축산식품부	변경없음
234		길상면 길직리	1050-8	도	213	213	공	강화군	변경없음
235		길상면 길직리	1050-14	천	4	4	공	강화군	변경없음
236		길상면 길직리	1050-12	잡	54	54	변**	경기도 부천시 소사구 송내동 ***_**	변경없음
237		길상면 길직리	1050-17	잡	26	26	변**	경기도 부천시 소사구 송내동 ***_**	변경없음
238		길상면 길직리	1050-20	잡	7	7	변**	경기도 부천시 소사구 송내동 ***_**	변경없음
239		길상면 길직리	1050-11	잡	5	5	변**	인천시 강화군 길상면 길직리 ****_*	변경없음
240		길상면 길직리	1049-11	도	165	165	공	인천광역시	변경없음
241		길상면 길직리	1049-17	잡	30	30	변**	인천시 강화군 길상면 길직리 ****_*	변경없음

242		길상면 길직리	1049-5	답	17	17	공	인천광역시	변경없음
243		길상면 길직리	1049-10	도	356	356	공	강화군	변경없음
244	당초	길상면 길직리	1049-24	잡	136	86	변**	인천시 강화군 길상면 길직리 ****_*	
	변경	길상면 길직리	1049-28	잡	89	89	변**	인천시 강화군 길상면 길직리 ****_*	분할 및 면적변경
245		길상면 길직리	1049-8	도	374	374	공	강화군	변경없음
246	당초	길상면 길직리	1049-21	대	86	35	전**	서울시 도봉구 방학동 ****_* 대상타운현대아파트 ****_****	
	변경	길상면 길직리	1049-26	대	34	34	전**	서울시 도봉구 방학동 ****_* 대상타운현대아파트 ****_****	분할 및 면적변경
247		길상면 길직리	1052-4	도	137	137	공	강화군	변경없음
248	당초	길상면 길직리	1049-22	전	119	64	원**	인천시 강화군 길상면 길직리 ****_**	
	변경	길상면 길직리	1049-27	전	63	63	원**	인천시 강화군 길상면 길직리 ****_**	분할 및 면적변경
249		길상면 길직리	1053-10	도	176	176	공	인천광역시	변경없음
250	당초	길상면 길직리	1053-12	대	34	10	김**	인천시 서구 서곶로 **,**동***호(가정동,한신 그랜드힐빌리지)	
	변경	길상면 길직리	1053-16	대	10	10	김**	인천시 서구 서곶로 **,**동***호(가정동,한신 그랜드힐빌리지)	분할
251		길상면 길직리	1053-8	도	13	13	공	인천광역시	변경없음
252		길상면 길직리	1053-4	도	33	33	공	인천광역시	변경없음
253		길상면 길직리	1053-6	도	26	26	공	인천광역시	변경없음
254		길상면 길직리	1054-3	도	149	135	공	인천광역시	변경없음
255		길상면 길직리	1053-5	도	245	245	공	인천광역시	변경없음
256	당초	길상면 길직리	1054-9	전	19	2	김**	인천시 서구 서곶로 **,**동***호(가정동,한신 그랜드힐빌리지)	
	변경	길상면 길직리	1054-12	전	2	2	김**	인천시 서구 서곶로 **,**동***호(가정동,한신 그랜드힐빌리지)	분할
257	당초	길상면 길직리	1054-7	전	3	2	김**	인천시 서구 서곶로 **,**동***호(가정동,한신 그랜드힐빌리지)	
	변경	길상면 길직리	1054-11	전	2	2	김**	인천시 서구 서곶로 **,**동***호(가정동,한신 그랜드힐빌리지)	분할
258		길상면 길직리	1053-9	도	40	40	공	인천광역시	변경없음
259	당초	길상면 길직리	1053-14	임	35	13	김**	인천시 강화군 길상면 온수리 ***	
	변경	길상면 길직리	1053-17	임	12	12	김**	인천시 강화군 길상면 온수리 ***	분할 및 면적변경
260		길상면 길직리	1077-2	도	36	36	국	국토교통부	변경없음
261		길상면 길직리	1068-7	도	69	69	공	강화군	변경없음

262	당초	길상면 길직리	1068-15	대	56	52	김**	경남 김해시 평전로 *** (내동)	
	변경	길상면 길직리	1068-19	대	51	51	김**	경남 김해시 평전로 *** (내동)	분할 및 면적변경
263		길상면 길직리	1068-2	도	205	205	국	국토교통부	변경없음
264	당초	길상면 길직리	1068-10	대	30	29	김**	경남 김해시 평전로 *** (내동)	
	변경	길상면 길직리	1068-16	대	28	28	김**	경남 김해시 평전로 *** (내동)	분할 및 면적변경
265	당초	길상면 길직리	1068-13	대	77	19	김**	경남 김해시 평전로 *** (내동)	
	변경	길상면 길직리	1068-17	대	19	19	김**	경남 김해시 평전로 *** (내동)	분할
266		길상면 길직리	1077-3	도	159	159	김**	서울시 금천구 시흥동 ***_*	변경없음
267		길상면 길직리	1068-4	도	116	116	공	강화군	변경없음
268	당초	길상면 길직리	1068-14	전	96	66	김**	경남 김해시 평전로 *** (내동)	
	변경	길상면 길직리	1068-18	전	63	63	김**	경남 김해시 평전로 *** (내동)	분할 및 면적변경
269	당초	길상면 길직리	1067-38	대	156	105	허**	인천시 강화군 길상면 온수리 ***	
	변경	길상면 길직리	1067-47	대	104	104	허**	인천시 강화군 길상면 온수리 ***	분할 및 면적변경
270		길상면 길직리	1067-17	대	25	25	허**	인천시 강화군 길상면 온수리 ***	변경없음
271		길상면 길직리	1067-6	도	142	142	이**	인천시 강화군 강화읍 관정리 ***_*	변경없음
272		길상면 길직리	1067-2	도	298	298	국	국토교통부	변경없음
273	당초	길상면 길직리	1067-39	전	253	203	허**	인천시 강화군 길상면 온수리 ***	
	변경	길상면 길직리	1067-49	전	203	203	허**	인천시 강화군 길상면 온수리 ***	분할
274		길상면 길직리	1067-18	전	91	91	허**	인천시 강화군 길상면 온수리 ***	변경없음
275		길상면 길직리	1067-41	대	27	27	박**	인천시 미추홀구 관교동 **_* 풍림아파트 ***_*****	변경없음
276		길상면 길직리	1067-20	대	19	19	박**	인천시 미추홀구 관교동 **_* 풍림아파트 ***_*****	변경없음
277		길상면 길직리	1067-43	대	20	20	박**	인천시 부평구 갈산동 *** 태화아파트 *_****	변경없음
278	당초	길상면 길직리	1067-44	전	166	135	정**	서울시 강서구 방화동 ***_*	
	변경	길상면 길직리	1067-50	전	136	136	정**	서울시 강서구 방화동 ***_*	분할 및 면적변경
279		길상면 길직리	1067-16	전	75	75	권** 외 1인	인천시 강화군 선원면 금월리 ***	변경없음
280		길상면 길직리	1067-4	도	288	288	안**	서울시 용산구 이태원동 **_*	변경없음
281	당초	길상면 길직리	1067-45	전	253	169	고**	인천시 강화군 길상면 강화동로 **번길 **_*	
	변경	길상면 길직리	1067-51	전	170	170	고**	인천시 강화군 길상면 강화동로 **번길 **_*	분할 및 면적변경
282	당초	길상면 길직리	1067-46	도	1,085	1,060	공	강화군	
	변경	길상면 길직리	1067-52	도	1,070	1,070	공	강화군	분할 및 면적변경
283		길상면 길직리	1036-2	도	31	31	공	강화군	변경없음

284		길상면 길직리	1358-12	도	158	158	국	국토교통부	변경없음
285		길상면 길직리	1358-7	도	35	35	국	국토교통부	변경없음
286		길상면 길직리	1358-11	도	153	153	국	국토교통부	변경없음
287		길상면 길직리	1358-6	도	6	6	국	국토교통부	변경없음
288		길상면 길직리	1065-37	도	15	15	공	강화군	변경없음
289	당초	길상면 길직리	1065-45	대	141	91	전**	인천시 강화군 길상면 길직리 ****_*	
	변경	길상면 길직리	1065-50	대	89	89	전**	인천시 강화군 길상면 길직리 ****_*	분할 및 면적변경
290	당초	길상면 길직리	1065-47	전	689	645	전**	인천시 강화군 길상면 길직리 ****_*	
	변경	길상면 길직리	1065-52	전	636	636	전**	인천시 강화군 길상면 길직리 ****_*	분할 및 면적변경
291		길상면 길직리	1065-2	도	149	149	공	강화군	변경없음
292	당초	길상면 길직리	1065-46	대	89	31	전**	인천시 강화군 길상면 길직리 ****_*	
	변경	길상면 길직리	1065-51	대	30	30	전**	인천시 강화군 길상면 길직리 ****_*	분할 및 면적변경
293		길상면 길직리	1065-29	전	460	460	전**	인천시 강화군 길상면 길직리 ****_*	변경없음
294		길상면 길직리	1065-31	전	217	217	전**	인천시 강화군 길상면 길직리 ****_*	변경없음
295		길상면 길직리	1065-49	전	292	292	전**	인천시 강화군 길상면 길직리 ****_*	변경없음
296	당초	길상면 길직리	1064-31	전	433	9	최**	인천광역시 서구 완정로**번길 **, ***동 ***호(마전동,우림필유아 파트)	
	변경	길상면 길직리	1064-78	전	8	8	최**	인천광역시 서구 완정로**번길 **, ***동 ***호(마전동,우림필유아 파트)	분할 및 면적변경
297		길상면 길직리	1064-69	전	257	257	최**	인천광역시 서구 완정로**번길 **, ***동 ***호(마전동,우림필유아 파트)	변경없음
298	당초	길상면 길직리	1064-37	전	77	11	주**	서울특별시 강남구 자곡로 ****_**, 강남에스티타워 ***호, ***호(자곡동)	
	변경	길상면 길직리	1064-79	전	12	12	주**	서울특별시 강남구 자곡로 ****_**, 강남에스티타워 ***호, ***호(자곡동)	분할 및 면적변경
299		길상면 길직리	1064-70	전	9	9	주**	서울특별시 강남구 자곡로 ****_**, 강남에스티타워 ***호, ***호(자곡동)	변경없음
300		길상면 길직리	1064-54	전	30	30	주**	서울특별시 강남구 자곡로 ****_**, 강남에스티타워 ***호, ***호(자곡동)	변경없음
301		길상면 길직리	1064-50	전	79	79	조**	인천광역시 서구 봉오제*로 **, ***동 ***호 (가정동,엘에이치웨스턴 블루힐)	변경없음
302		길상면 길직리	1064-48	도	1,076	1,076	공	강화군	변경없음

303		길상면 길직리	1064-49	대	38	38	김**	인천광역시 계양구 경명대로***번길 **(계산동)	변경없음
304	당초	길상면 길직리	1064-4	대	200	83	김**	인천광역시 계양구 경명대로***번길 **(계산동)	
	변경	길상면 길직리	1064-77	대	84	84	김**	인천광역시 계양구 경명대로***번길 **(계산동)	분할 및 면적변경
305	당초	길상면 길직리	1064-62	대	291	59	조**	인천광역시 서구 봉오재*로 **, ***동 ***호 (가정동, 엘에이치웨스턴 블루힐)	
	변경	길상면 길직리	1064-80	대	59	59	조**	인천광역시 서구 봉오재*로 **, ***동 ***호 (가정동, 엘에이치웨스턴 블루힐)	분할
306	당초	길상면 길직리	1064-5	전	4,007	6	김**	인천광역시 계양구 경명대로***번길 **(계산동)	
	변경	길상면 길직리	1064-5	전	4,007		김**	인천광역시 계양구 경명대로***번길 **(계산동)	금회제외
307	당초	길상면 길직리	1064-64	전	457	89	조**	인천광역시 서구 봉오재*로 **, ***동 ***호 (가정동, 엘에이치웨스턴블루힐)	분할 및 면적변경
	변경	길상면 길직리	1064-81	전	87	87	조**	인천광역시 서구 봉오재*로 **, ***동 ***호 (가정동, 엘에이치웨스턴블루힐)	분할 및 면적변경
308		길상면 길직리	1064-72	전	320	320	김**	인천광역시 계양구 경명대로***번길 **(계산동)	변경없음
309		길상면 길직리	1064-51	전	28	28	김**	인천광역시 계양구 경명대로***번길 **(계산동)	변경없음
310	당초	길상면 길직리							
	변경	길상면 길직리	1064-82	전	6	6	김**	인천광역시 계양구 경명대로***번길 **(계산동)	분할
311		길상면 길직리	1121-9	도	552	552	공	인천광역시	변경없음
312	당초	길상면 길직리	1125-26	답	391	302	유**	경기도 수원시 팔달구 매탄동 ***_***	
	변경	길상면 길직리	1125-37	답	300	300	유**	경기도 수원시 팔달구 매탄동 ***_***	분할 및 면적변경
313		길상면 길직리	1125-9	도	906	906	공	강화군	변경없음
314	당초	길상면 길직리	1125-20	답	716	664	유**	인천시 강화군 길상면 길직리 ****	
	변경	길상면 길직리	1125-34	답	667	667	유**	인천시 강화군 길상면 길직리 ****	분할 및 면적변경
315	당초	길상면 길직리	1125-25	답	63	10	유**	인천시 강화군 길상면 길직리 ****	
	변경	길상면 길직리	1125-36	답	10	10	유**	인천시 강화군 길상면 길직리 ****	분할
316		길상면 길직리	1125-8	도	330	330	공	강화군	변경없음
317	당초	길상면 길직리	1125-19	답	180	169	방**	인천시 강화군 길상면 길직리 ****	
	변경	길상면 길직리	1125-33	답	170	170	방**	인천시 강화군 길상면 길직리 ****	분할 및 면적변경
318		길상면 길직리	1125-7	도	322	322	공	강화군	변경없음

319	당초	길상면 길직리	1125-18	답	256	248	방**	인천시 강화군 길상면 길직리 ****	
	변경	길상면 길직리	1125-32	답	247	247	방**	인천시 강화군 길상면 길직리 ****	분할 및 면적변경
320	당초	길상면 길직리	1125-2	답	252	17	방**	인천시 강화군 길상면 길직리 ****	
	변경	길상면 길직리	1125-30	답	17	17	방**	인천시 강화군 길상면 길직리 ****	분할
321	당초	길상면 길직리	1125-17	답	138	121	이**	인천시 강화군 길상면 길직리 산**	
	변경	길상면 길직리	1125-31	답	126	126	이**	인천시 강화군 길상면 길직리 산**	분할 및 면적변경
322		길상면 길직리	1125-6	도	252	252	공	강화군	변경없음
323	당초	길상면 길직리	1125-1	답	35	15	이**	인천시 강화군 길상면 길직리 산**	
	변경	길상면 길직리	1125-29	답	15	15	이**	인천시 강화군 길상면 길직리 산**	분할
324	당초	길상면 길직리	1125-28	천	70	29	공	강화군	
	변경	길상면 길직리	1125-39	천	29	29	공	강화군	분할
325	당초	길상면 길직리	844-33	천	134	28	공	강화군	
	변경	길상면 길직리	844-41	천	29	29	공	강화군	분할 및 면적변경
326		길상면 길직리	844-8	도	294	294	국	국토교통부	변경없음
327		길상면 길직리	844-12	도	7	7	조**	인천시 강화군 길상면 온수리 ***	변경없음
328		길상면 길직리	844-21	천	7	7	공	강화군	변경없음
329	당초	길상면 길직리	1050-21	도	37	14	공	인천광역시	
	변경	길상면 길직리	1050-25	도	16	16	공	인천광역시	분할 및 면적변경
330	당초	길상면 길직리	1050-22	도	78	20	공	인천광역시	
	변경	길상면 길직리	1050-26	도	20	20	공	인천광역시	분할
331	당초	길상면 길직리	1050-18	답	169	148	공	강화군	
	변경	길상면 길직리	1050-24	답	144	144	공	강화군	분할 및 면적변경
332	당초	길상면 길직리	1050-9	답	5	2	공	강화군	
	변경	길상면 길직리	1050-23	답	2	2	공	강화군	분할
333		길상면 길직리	1049-13	답	4	4	공	인천광역시	변경없음
334	당초	길상면 길직리	1118-5	도	63	2	김** 외 3인	인천광역시 강화군 길상면 온수리***	
	변경	길상면 길직리	1118-10	도	1	1	김** 외 3인	인천광역시 강화군 길상면 온수리***	분할 및 면적변경
335	당초	길상면 길직리	1118-3	도	36	4	홍**	인천광역시 강화군 길상면 길직리 ****	
	변경	길상면 길직리	1118-8	도	6	6	홍**	인천광역시 강화군 길상면 길직리 ****	분할 및 면적변경
336		길상면 길직리	1051-10	전	82	82	공	인천광역시	변경없음
337	당초	길상면 길직리	1051-4	전	80	78	공	인천광역시	
	변경	길상면 길직리	1051-15	전	79	79	공	인천광역시	분할 및 면적변경

338	당초	길상면 길직리	1051-6	도	12	8	공	인천광역시	
	변경	길상면 길직리	1051-16	도	8	8	공	인천광역시	분할
339	당초	길상면 길직리	1051-13	도	48	40	공	인천광역시	
	변경	길상면 길직리	1051-17	도	36	36	공	인천광역시	분할 및 면적변경
340	당초	길상면 길직리	1355-40	구	108	57	국	농림축산식품부	
	변경	길상면 길직리	1355-46	구	57	57	국	농림축산식품부	분할
341	당초	길상면 길직리	1355	구	6,810	18	국	농림축산식품부	
	변경	길상면 길직리	1355-43	구	19	19	국	농림축산식품부	분할 및 면적변경
342		길상면 길직리	1051-7	도	13	13	공	인천광역시	변경없음
343	당초	길상면 길직리	1051-2	도	16	16	국	국토교통부	
	변경	길상면 길직리	1051-14	도	13	13	국	국토교통부	분할 및 면적변경
344		길상면 길직리	1051-12	도	4	4	국	국토교통부	변경없음
345		길상면 길직리	1049-12	답	12	12	공	인천광역시	변경없음
346	당초	길상면 길직리	1358-2	도	191	63	국	국토교통부	
	변경	길상면 길직리	1358-14	도	42	42	국	국토교통부	분할 및 면적변경
347	당초	길상면 길직리							
	변경	길상면 길직리	1358-16	도	20	20	국	국토교통부	분할
348		길상면 길직리	1051-1	전	38	38	김**	인천시 서구 서곶로 **, **동***호(가정동, 한신 그랜드힐빌리지)	변경없음
349		길상면 길직리	1051-3	도	6	6	국	국토교통부	변경없음
350		길상면 길직리	1051-5	도	23	23	공	인천광역시	변경없음
351		길상면 길직리	1051-8	전	12	12	김**	인천시 서구 서곶로 **, **동***호(가정동, 한신 그랜드힐빌리지)	변경없음
352		길상면 길직리	1049-7	전	181	181	공	인천광역시	변경없음
353		길상면 길직리	1051-11	도	3	3	공	인천광역시	변경없음
354		길상면 길직리	1051-9	도	1	1	국	국토교통부	변경없음
355		길상면 길직리	1049-6	도	20	20	공	인천광역시	변경없음
356		길상면 길직리	1049-9	전	32	32	원**	김포군 계양면 임학리 **브릭*-*	변경없음
357		길상면 길직리	1052-1	임	174	174	홍**	인천시 강화군 길상면 길직리 ****	변경없음
358		길상면 길직리	1052-2	도	60	60	국	국토교통부	변경없음
359		길상면 길직리	1052-3	도	126	126	홍**	미기재	변경없음
360	당초	길상면 길직리							
	변경	길상면 길직리	1080-14	대	16	16	김**	경기도 시흥시 매화*로 *, ***호 (매화동, 제성아파트)	분할

361	당초	길상면 길직리	1080-13	대	75	24	조**	인천시 강화군 길상면 마니산로 **, ***동***호(원창빌리지*차)	
	변경	길상면 길직리	1080-15	대	33	33	조**	인천시 강화군 길상면 마니산로 **, ***동***호(원창빌리지*차)	분할 및 면적변경
362	당초	길상면 길직리	1358-10	도	1,648	1,543	국	국토교통부	
	변경	길상면 길직리	1358-17	도	1,562	1,562	국	국토교통부	분할 및 면적변경
363		길상면 길직리	1079-2	도	20	20	국	국토교통부	변경없음
364	당초	길상면 길직리	1079-3	답	30	18	홍**	인천시 강화군 길상면 길직리 ****	
	변경	길상면 길직리	1079-4	답	19	19	홍**	인천시 강화군 길상면 길직리 ****	분할 및 면적변경
365		길상면 길직리	1053-7	도	83	83	공	인천광역시	변경없음
366	당초	길상면 길직리	1078-3	임	225	207	길**	인천시 강화군 길상면 길직리 ****	
	변경	길상면 길직리	1078-5	임	214	214	길**	인천시 강화군 길상면 길직리 ****	분할 및 면적변경
367		길상면 길직리	1078-2	도	69	69	국	국토교통부	변경없음
368		길상면 길직리	1075-6	답	1	1	이**	인천광역시 강화군 길상면 강화동로 ***	변경없음
369		길상면 길직리	1053-2	도	99	99	국	국토교통부	변경없음
370	당초	길상면 길직리	1075-2	대	960	9	이**	인천광역시 강화군 길상면 강화동로 ***	
	변경	길상면 길직리	1075-9	대	8	8	이**	인천광역시 강화군 길상면 강화동로 ***	분할 및 면적변경
371	당초	길상면 길직리							
	변경	길상면 길직리	1075-10	대	1	1	이**	인천광역시 강화군 길상면 강화동로 ***	분할 및 면적변경
372		길상면 길직리	1075-7	대	14	14	이**	인천광역시 강화군 길상면 강화동로 ***	변경없음
373	당초	길상면 길직리	1075-8	대	18	9	이**	인천광역시 강화군 길상면 강화동로 ***	
	변경	길상면 길직리	1075-11	대	9	9	이**	인천광역시 강화군 길상면 강화동로 ***	분할
374		길상면 길직리	1075-5	대	154	154	이**	인천광역시 강화군 길상면 강화동로 ***	변경없음
375		길상면 길직리	1077-5	전	741	741	최**	인천시 강화군 길상면 길직리 ****	변경없음
376		길상면 길직리	1076-7	전	23	23	최**	인천시 강화군 길상면 길직리 ****	변경없음
377		길상면 길직리	1076-4	전	175	175	최**	인천시 강화군 길상면 길직리 ***	변경없음
378		길상면 길직리	1076-3	대	127	127	최**	인천시 강화군 길상면 길직리 ****	변경없음
379		길상면 길직리	1077-4	도	30	30	최**	인천시 강화군 길상면 길직리 ****	변경없음
380		길상면 길직리	1076-2	도	38	38	최**	인천시 강화군 길상면 길직리 ****	변경없음
381	당초	길상면 길직리	1076	대	314	6	최**	인천시 강화군 길상면 길직리 ****	
	변경	길상면 길직리	1076-8	대	6	6	최**	인천시 강화군 길상면 길직리 ****	분할
382	당초	길상면 길직리	1076-5	대	9	9	최**	인천시 강화군 길상면 길직리 ****	
	변경	길상면 길직리	1076-9	대	7	7	최**	인천시 강화군 길상면 길직리 ****	분할 및 면적변경

383		길상면 길직리	1076-6	대	7	7	최**	인천시 강화군 길상면 길직리 ****	변경없음
384		길상면 길직리	1070-36	임	337	337	조** 외 3인	양주시 장흥면 권율로***번길 **-*	변경없음
385	당초	길상면 길직리	1070-38	임	52	26	조** 외 3인	양주시 장흥면 권율로 ***번길 **-*	
	변경	길상면 길직리	1070-47	임	27	27	조** 외 3인	양주시 장흥면 권율로 ***번길 **-*	분할 및 면적변경
386		길상면 길직리	1069-1	전	79	79	조** 외 3인	양주시 장흥면 권율로 ***번길 **-*	변경없음
387		길상면 길직리	1069-2	도	179	179	김**	동경도대전구서옥항*-* _*	변경없음
388		길상면 길직리	1070-32	전	363	363	조**	양주시 장흥면 권율로 ***번길 **-*	변경없음
389	당초	길상면 길직리	1070-14	전	2,556	15	조** 외 3인	경기도 양주시 장흥면 권율로 ***번길 **-*	
	변경	길상면 길직리	1070-46	전	14	14	조** 외 3인	경기도 양주시 장흥면 권율로 ***번길 **-*	분할 및 면적변경
390	당초	길상면 길직리	1070-44	전	111	54	조** 외 3인	양주시 장흥면 권율로 ***번길 **-*	
	변경	길상면 길직리	1070-49	전	53	53	조** 외 3인	양주시 장흥면 권율로 ***번길 **-*	분할 및 면적변경
391	당초	길상면 길직리	1070-13	전	1,228	2	이**	인천시 계양구 임학동 *_*	
	변경	길상면 길직리	1070-45	전	2	2	이**	인천시 계양구 임학동 *_*	분할
392	당초	길상면 길직리	1070-43	전	85	72	이**	인천시 계양구 임학동 *_*	
	변경	길상면 길직리	1070-48	전	71	71	이**	인천시 계양구 임학동 *_*	분할 및 면적변경
393		길상면 길직리	1070-31	전	206	206	이**	인천시 계양구 임학동 *_*	변경없음
394		길상면 길직리	산32-2	임	230	230	이**	인천시 계양구 임학동 *_*	변경없음
395		길상면 길직리	1070-42	전	2	2	문** 외 1인	인천시 강화군 불은면 두운리 ***-*	변경없음
396		길상면 길직리	산32	임	50	50	문** 외 1인	인천시 강화군 불은면 두운리 ***-*	변경없음
397		길상면 길직리	1070-15	전	79	79	문** 외 1인	인천시 강화군 불은면 두운리 ***-*	변경없음
398		길상면 길직리	1070-3	도	40	40	김**	동경도 대전국 서옥항 *_*_*	변경없음
399		길상면 길직리	1070-39	대	49	49	문** 외 1인	인천시 강화군 불은면 두운리 ***-*	변경없음
400		길상면 길직리	산37-6	임	280	280	문** 외 1인	인천시 강화군 불은면 두운리 ***-*	변경없음
401		길상면 길직리	1070-41	전	7	7	문** 외 1인	인천시 강화군 불은면 두운리 ***-*	변경없음
402		길상면 길직리	1070-6	도	357	88	공	인천광역시	변경없음
403		길상면 길직리	1070-40	도	228	228	공	강화군	변경없음
404		길상면 길직리	1064-67	대	310	310	김**	인천시 서구 심곡동 ***_*_*충	변경없음
405		길상면 길직리	1064-3	도	541	541	공	강화군	변경없음
406		길상면 길직리	1064-71	전	88	88	김**	인천시 서구 심곡동 ***_*_*충	변경없음
407		길상면 길직리	1064-68	대	103	103	김**	인천시 서구 심곡동 ***_*	변경없음
408		길상면 길직리	1064-10	도	169	169	공	인천광역시	변경없음

409	당초	길상면 길직리	1064-1	대	251	20	길**	인천시 강화군 길상면 길직리 ****	
	변경	길상면 길직리	1064-76	대	19	19	길**	인천시 강화군 길상면 길직리 ****	분할 및 면적변경
410		길상면 길직리	1064-65	대	2	2	길**	인천시 강화군 길상면 길직리 ****	변경없음
411		길상면 길직리	1064-66	대	50	50	길**	인천시 강화군 길상면 길직리 ****	변경없음
412	당초	길상면 길직리	산46-15	임	3,075	219	서**	인천시 강화군 길상면 길직리 ***	
	변경	길상면 길직리	산46-20	임	188	188	서**	인천시 강화군 길상면 길직리 ***	분할 및 면적변경
413	당초	길상면 길직리	산46-4	도	496	420	공	인천광역시	
	변경	길상면 길직리	산46-18	도	338	338	공	인천광역시	분할 및 면적변경
414	당초	길상면 길직리	983-6	구	1,993	16	국	농림축산식품부	
	변경	길상면 길직리	983-20	구	55	55	국	농림축산식품부	분할 및 면적변경
415	당초	길상면 길직리	977-13	대	323	68	장**	인천시 남동구 청능대로 ***번길 *, ***동 ****호 (논현동,소래마을풍림아파트)	
	변경	길상면 길직리	977-18	대	10	10	장**	인천시 남동구 청능대로 ***번길 *, ***동 ****호 (논현동,소래마을풍림아파트)	분할 및 면적변경
416		길상면 길직리	산47-6	도	2,380	1,255	공	인천광역시	변경없음
417		길상면 길직리	977-15	전	31	31	한**	인천시 강화군 길상면 길직리 ***	변경없음
418		길상면 길직리	977-17	전	1	1	황**	인천시 강화군 길상면 길직리 ***_*	변경없음
419		길상면 길직리	977-16	전	67	67	황**	인천시 강화군 길상면 길직리 ***_*	변경없음
420		길상면 길직리	산54-2	도	1,190	608	공	인천광역시	변경없음
421	당초	길상면 길직리	산54-4	임	1,886	82	배**	인천시 강화군 길상면 온수리 ***_*	
	변경	길상면 길직리	산54-7	임	77	77	배**	인천시 강화군 길상면 온수리 ***_*	분할 및 면적변경
422		길상면 길직리	산54-6	임	263	263	배**	인천시 강화군 길상면 온수리 ***_*	변경없음
423	당초	길상면 길직리	939-3	전	36	23	유**	인천광역시 강화군 삼산면 삼산북로 ***번길 **	
	변경	길상면 길직리	939-7	전	20	20	유**	인천광역시 강화군 삼산면 삼산북로 ***번길 **	분할 및 면적변경
424		길상면 길직리	939-6	전	245	245	유**	인천광역시 강화군 삼산면 삼산북로 ***번길 **	변경없음
425	당초	길상면 길직리	1356	구	182	57	국	농림축산식품부	
	변경	길상면 길직리	1356-1	구	66	66	국	농림축산식품부	분할 및 면적변경
426		길상면 길직리	939-5	도	7	7	공	인천광역시	변경없음
427	당초	길상면 길직리	940-3	전	1,088	75	유**	인천광역시 강화군 삼산면 삼산북로 ***번길 **	
	변경	길상면 길직리	940-7	전	75	75	유**	인천광역시 강화군 삼산면 삼산북로 ***번길 **	분할

428		길상면 길직리	940-5	전	138	138	유**	인천광역시 강화군 삼산면 삼산북로 ***번길 **	변경없음
429		길상면 길직리	939-2	구	155	155	유**	인천광역시 강화군 삼산면 삼산북로***번길 **	변경없음
430		길상면 길직리	939-1	전	205	205	황**	인천시 강화군 길상면 길직리 ***	변경없음
431	당초	길상면 길직리	940-2	구	78	51	유**	인천광역시 강화군 삼산면 삼산북로 ***번길 **	
	변경	길상면 길직리	940-6	구	49	49	유**	인천광역시 강화군 삼산면 삼산북로 ***번길 **	분할 및 면적변경
432		길상면 길직리	940-4	구	163	163	유**	인천광역시 강화군 삼산면 삼산북로 ***번길 **	변경없음
433		길상면 길직리	940-1	전	112	112	황**	인천시 강화군 길상면 길직리 ***	변경없음
434	당초	길상면 길직리	941-2	전	78	15	황**	인천광역시 강화군 길상면 길직리 ***	
	변경	길상면 길직리	941-5	전	15	15	황**	인천광역시 강화군 길상면 길직리 ***	분할
435	당초	길상면 길직리	1357	구	1,540	79	국	농림축산식품부	
	변경	길상면 길직리	1357-1	구	77	77	국	농림축산식품부	분할 및 면적변경
436	당초	길상면 길직리	941-1	전	846	10	황**	인천광역시 강화군 길상면 길직리 ***	
	변경	길상면 길직리	941-4	전	11	11	황**	인천광역시 강화군 길상면 길직리 ***	분할 및 면적변경
437	당초	길상면 길직리	936	전	1,158	257	황**	인천시 강화군 길상면 길직리 ***	
	변경	길상면 길직리	936-2	전	268	268	황**	인천시 강화군 길상면 길직리 ***	분할 및 면적변경
438		길상면 길직리	936-1	전	462	462	황**	인천시 강화군 길상면 길직리 ***	변경없음
439	당초	길상면 길직리	938-1	전	164	26	황**	인천시 강화군 길상면 길직리 ***	
	변경	길상면 길직리	938-7	전	26	26	황**	인천시 강화군 길상면 길직리 ***	분할
440		길상면 길직리	938-4	전	592	592	황**	인천시 강화군 길상면 길직리 ***	변경없음
441	당초	길상면 길직리	938	창	179	69	황**	인천시 강화군 길상면 길직리 ***	
	변경	길상면 길직리	938-6	창	67	67	황**	인천시 강화군 길상면 길직리 ***	분할 및 면적변경
442		길상면 길직리	938-3	창	126	126	황**	인천시 강화군 길상면 길직리 ***	변경없음
443		길상면 길직리	938-5	창	271	271	황**	인천시 강화군 길상면 길직리 ***	변경없음
444		길상면 길직리	929-22	임	95	95	홍**	강화군 길상면 길직리 ***	변경없음
445	당초	길상면 길직리	938-2	창	250	90	황**	인천시 강화군 길상면 길직리 ***	
	변경	길상면 길직리	938-8	창	119	119	황**	인천시 강화군 길상면 길직리 ***	분할 및 면적변경
446		길상면 길직리	산57-5	임	661	661	홍**	인천시 강화군 길상면 길직리 ***	변경없음
447	당초	길상면 길직리	929-15	임	9,553	505	홍**	인천광역시 강화군 길상면 길직리 ***	
	변경	길상면 길직리	929-25	임	490	490	홍**	인천광역시 강화군 길상면 길직리 ***	분할 및 면적변경

448	당초	길상면 길직리	929-8	목	2,525	10	홍**	인천광역시 강화군 길상면 길직리 ***	
	변경	길상면 길직리	929-24	목	10	10	홍**	인천광역시 강화군 길상면 길직리 ***	분할
449		길상면 길직리	939-4	도	7	7	공	인천광역시	변경없음
450		길상면 길직리	929-18	전	791	791	황**	인천시 강화군 길상면 길직리 ***	변경없음
451	당초	길상면 길직리	929-23	임	425	220	황**	인천광역시 강화군 길상면 길직리 ***	
	변경	길상면 길직리	929-27	임	244	244	황**	인천광역시 강화군 길상면 길직리 ***	분할 및 면적변경
452		길상면 길직리	929-21	임	1,395	1,395	홍**	인천시 강화군 길상면 길직리 ***	변경없음
453		길상면 길직리	산57-2	도	1,190	814	아**	경기도 용인시 수지구 성북*로 ***, ***, ***, ***, ***호(성북동, 성동마을 엘지빌리지*차)	변경없음
454		길상면 길직리	산59-2	도	2,083	1,060	공	인천광역시	변경없음
455		길상면 길직리	산59-6	임	662	662	공	인천광역시	변경없음
456	당초	길상면 길직리	산59-4	임	1,321	10	임**	서울시 양천구 목동 *** 목동*차월드메르디앙 ***_***	
	변경	길상면 길직리	산59-7	임	24	24	임**	서울시 양천구 목동 *** 목동*차월드메르디앙 ***_***	분할 및 면적변경
457		길상면 길직리	산62-6	임	34	34	정**	인천광역시 부평구 갈산동 ***_* 한국아파트 ***_***	변경없음
458	당초	길상면 길직리	산62-1	임	12,888	35	정**	인천광역시 부평구 갈산동 ***_* 한국아파트 ***_***	
	변경	길상면 길직리	산62-8	임	55	55	정**	인천광역시 부평구 갈산동 ***_* 한국아파트 ***_***	분할 및 면적변경
459		길상면 길직리	산62-7	임	893	893	정**	인천광역시 부평구 갈산동 ***_* 한국아파트 ***_***	변경없음
460	당초	길상면 길직리	산62-5	임	763	95	정**	인천광역시 부평구 갈산동 ***_* 한국아파트 ***_***	
	변경	길상면 길직리	산62-9	임	145	145	정**	인천광역시 부평구 갈산동 ***_* 한국아파트 ***_***	분할 및 면적변경
461	당초	길상면 길직리	산63-1	임	1,382	540	고** 외 2인	경기도 성남시 분당구 야탑동 *** 장미마을 ***_***	
	변경	길상면 길직리	산63-5	임	544	544	고** 외 2인	경기도 성남시 분당구 야탑동 *** 장미마을 ***_***	분할 및 면적변경
462	당초	길상면 길직리	15-15	잡	178	58	유**	경기도 부천시 소사구 범박동 ***_* 현대홈타운'단지' ***_***	
	변경	길상면 길직리	15-17	잡	52	52	유**	경기도 부천시 소사구 범박동 ***_* 현대홈타운'단지' ***_***	분할 및 면적변경
463	당초	길상면 길직리	15-14	잡	268	100	유**	경기도 부천시 소사구 범박동 ***_* 현대홈타운'단지' ***_***	
	변경	길상면 길직리	15-16	잡	99	99	유**	경기도 부천시 소사구 범박동 ***_* 현대홈타운'단지' ***_***	분할 및 면적변경

464	당초	길상면 길직리	11-2	도	529	465	공	인천광역시	
	변경	길상면 길직리	11-5	도	488	488	공	인천광역시	분할 및 면적변경
465	당초	길상면 길직리	18-3	도	1,914	366	국	농림축산식품부	
	변경	길상면 길직리	18-4	도	366	366	국	농림축산식품부	분할
466		길상면 길직리	11-4	전	53	53	공	인천광역시	변경없음
467		길상면 길직리	1369	도	486	202	국	국토교통부	변경없음
468	당초	길상면 길직리	16-14	임	506	3	구**	인천광역시 강화군 길상면 강화동로***번길 *_*	
	변경	길상면 길직리	16-14	임	506		구**	인천광역시 강화군 길상면 강화동로***번길 *_*	금회계외
469	당초	길상면 길직리	11-3	전	995	68	이**	인천광역시 강화군 불은면 두운리 ***_*	
	변경	길상면 길직리	11-6	전	67	67	이**	인천광역시 강화군 불은면 두운리 ***_*	분할 및 면적변경
470	당초	길상면 길직리	10-9	도	393	39	공	강화군	
	변경	길상면 길직리	10-14	도	37	37	공	강화군	분할 및 면적변경
471		길상면 길직리	10-1	답	489	489	공	인천광역시	변경없음
472		길상면 길직리	10-8	도	93	93	공	강화군	변경없음
473	당초	길상면 길직리	10-6	도	301	12	공	강화군	
	변경	길상면 길직리	10-13	도	13	13	공	강화군	분할 및 면적변경
474	당초	길상면 길직리	9-2	도	155	43	공	강화군	
	변경	길상면 길직리	9-4	도	42	42	공	강화군	분할 및 면적변경
475		길상면 길직리	9-1	답	76	76	공	인천광역시	변경없음
476		길상면 길직리	8-3	도	50	50	공	강화군	변경없음
477		길상면 길직리	3-2	도	350	22	공	인천광역시	변경없음
478		길상면 길직리	3-1	전	96	57	위**	인천시 강화군 길상면 강화동로 ***	변경없음
479		길상면 길직리	2-2	도	350	2	석**	경원부 아현동 **_***	변경없음
480		길상면 길직리	산62-2	도	83	83	공	인천광역시	변경없음
481		길상면 길직리	산63-4	임	3,676	3,676	고** 외 2인	경기도 성남시 분당구 야탑동 *** 장미마을 ***_***	변경없음
482		길상면 길직리	산63-2	도	793	793	공	인천광역시	변경없음
483		길상면 길직리	산63-3	임	60	60	고** 외 2인	서울시 성동구 금호동*가 ***	변경없음
484		길상면 길직리	산64-3	임	46	46	이**	인천시 부평구 부개동 **_***	변경없음
485		길상면 길직리	산64-2	도	298	298	공	인천광역시	변경없음
486		길상면 길직리	11-1	임	856	856	공	인천광역시	변경없음

487		길상면 길직리	1370	구	4,714	372	국	농림축산식품부	변경없음
488		길상면 길직리	10-2	답	1,299	1,299	공	인천광역시	변경없음
489		길상면 길직리	1366	도	6,274	554	국	국토교통부	변경없음
490	당초	불은면 신현리	산71-11	임	271	191	십**	인천시 남동구 간석동 ***_* 우성아파트 *_***	
	변경	불은면 신현리	산71-11	임	271	271	십**	인천시 남동구 간석동 ***_* 우성아파트 *_***	분할 및 면적변경
491	당초	불은면 신현리							
	변경	불은면 신현리	산71-12	임	14	14	십**	인천시 남동구 간석동 ***_* 우성아파트 *_***	분할 및 면적변경
492		불은면 신현리	산175	도	3,273	2,618	국	국토교통부	변경없음
493	당초	불은면 신현리	산39-1	임	3,478	2,955	황** 외 1인	인천시 강화군 길상면 길직리 ***	
	변경	불은면 신현리	산39-1	임	3,478	3,478	황** 외 1인	인천시 강화군 길상면 길직리 ***	분할 및 면적변경
494	당초	불은면 신현리	산39-2	임	226	81	황** 외 1인	인천시 강화군 길상면 길직리 ***	
	변경	불은면 신현리	산39-2	임	226		황** 외 1인	인천시 강화군 길상면 길직리 ***	금회제외
495	당초	불은면 신현리	161-39	전	1,741	48	이**	경기도 김포시 통진읍 수참리 ***_*	
	변경	불은면 신현리	161-118	전	47	47	이**	경기도 김포시 통진읍 수참리 ***_*	분할 및 면적변경
496		불은면 신현리	161-106	전	23	23	이**	경기도 김포시 통진읍 수참리 ***_*	변경없음
497	당초	불은면 신현리	161-78	전	287	14	권**	인천시 미추홀구 학익동 **_* 신동아아파트 **_****	
	변경	불은면 신현리	161-119	전	14	14	권**	인천시 미추홀구 학익동 **_* 신동아아파트 **_****	분할
498		불은면 신현리	161-107	전	7	7	권**	인천시 미추홀구 학익동 **_* 신동아아파트 **_****	변경없음
499		불은면 신현리	161-8	전	2,080	453	곽**	인천시 서구 청마로**번길 *,***동 ***호	변경없음
500		불은면 신현리	161-15	대	381	381	문**	경기도 김포시 김포한강*로***번길 ***, ***동 ****호	변경없음
501		불은면 신현리	161-22	대	906	424	구** 외 1인	인천시 강화군 불은면 강화동로 ***	변경없음
502		불은면 신현리	161-99	전	330	330	문**	경기도 김포시 김포한강*로***번길 ***, ***동 ****호	변경없음
503	당초	불은면 신현리	161-21	전	250	51	구** 외 1인	인천시 강화군 불은면 강화동로 ***	
	변경	불은면 신현리	161-114	전	51	51	구** 외 1인	인천시 강화군 불은면 강화동로 ***	분할
504		불은면 신현리	161-103	전	87	87	구** 외 1인	인천시 강화군 불은면 강화동로 ***	변경없음
505	당초	불은면 신현리	161-26	전	1,686	9	권**	인천광역시 강화군 불은면 강화동로***	
	변경	불은면 신현리	161-116	전	9	9	권**	인천광역시 강화군 불은면 강화동로***	분할
506	당초	불은면 신현리	161-25	목	2,853	23	박** 외 3인	인천시 강화군 불은면 신현리 ***_*	

	변경	불은면 신현리	161-115	목	23	23	박** 외 3인	인천시 강화군 불은면 신현리 ***-**	분할
507	당초	불은면 신현리	161-104	목	200	130	박** 외 3인	인천시 강화군 불은면 신현리 ***-**	
	변경	불은면 신현리	161-122	목	129	129	박** 외 3인	인천시 강화군 불은면 신현리 ***-**	분할 및 면적변경
508	당초	불은면 신현리	161-102	전	1,291	1,285	김**	서울시 마포구 월드컵로 **길 **-*	
	변경	불은면 신현리	161-121	전	1,286	1,286	김**	서울시 마포구 월드컵로 **길 **-*	분할 및 면적변경
509	당초	불은면 신현리	161-5	대	46	3	주**	서울특별시 강남구 테헤란로 ***, **층(역삼동,포스코피앤 에스타워)	
	변경	불은면 신현리	161-113	대	2	2	주**	서울특별시 강남구 테헤란로 ***, **층(역삼동,포스코피앤 에스타워)	분할 및 면적변경
510		불은면 신현리	161-101	대	374	374	주**	서울특별시 강남구 테헤란로 ***, **층(역삼동,포스코피앤 에스타워)	변경없음
511	당초	불은면 신현리	산41-8	임	697	38	이**	서울시 광진구 군자동 ** 일성파크아파트 ***-****	
	변경	불은면 신현리	산41-13	임	37	37	이**	서울시 광진구 군자동 ** 일성파크아파트 ***-****	분할 및 면적변경
512	당초	불은면 신현리	161-89	임	170	13	공	강화군	
	변경	불은면 신현리	161-120	임	6	6	공	강화군	분할 및 면적변경
513		불은면 신현리	161-110	임	48	48	공	강화군	변경없음
514	당초	불은면 신현리	산41-7	임	436	103	김**	서울특별시 구로구 경인로 ***, ***동 ****호(고척동, 벽산블루밍아파트)	
	변경	불은면 신현리	산41-7	임	436		김**	서울특별시 구로구 경인로 ***, ***동 ****호(고척동, 벽산블루밍아파트)	금회제외
515		불은면 신현리	산41-12	임	632	632	김**	서울특별시 구로구 경인로 ***, ***동 ****호(고척동, 벽산블루밍아파트)	변경없음
516	당초	불은면 신현리	161-34	전	3,934	39	김** 외 1인	경기도 광명시 광명동 ***-*	
	변경	불은면 신현리	161-117	전	57	57	김** 외 1인	경기도 광명시 광명동 ***-*	분할 및 면적변경
517		불은면 신현리	161-105	전	173	173	김** 외 1인	경기도 광명시 광명동 ***-*	변경없음
518	당초	불은면 신현리	산41-5	임	33	22	김** 외 1인	경기도 광명시 광명동 ***-*	
	변경	불은면 신현리	산41-5	임	33		김** 외 1인	경기도 광명시 광명동 ***-*	금회제외
519	당초	불은면 신현리	산41-10	임	992	972	김** 외 1인	경기도 광명시 광명동 ***-*	
	변경	불은면 신현리	산41-10	임	992	992	김** 외 1인	경기도 광명시 광명동 ***-*	분할 및 면적변경
520	당초	불은면 신현리	산41-11	임	66	53	김** 외 1인	경기도 광명시 광명동 ***-*	
	변경	불은면 신현리	산41-11	임	66		김** 외 1인	경기도 광명시 광명동 ***-*	금회제외

521	당초	불은면 신현리	산40-2	임	2,513	2,221	서**	인천시 강화읍 관창리 ***	
	변경	불은면 신현리	산40-2	임	2,513	2,513	서**	인천시 강화읍 관창리 ***	분할 및 면적변경
522	당초	불은면 신현리	산40-3	임	3,410	187	서**	인천시 강화읍 관창리 ***	
	변경	불은면 신현리	산40-3	임	3,410		서**	인천시 강화읍 관창리 ***	금회제외
523	당초	불은면 신현리	산38	임	3,517	346	김**	인천시 동구 송림동 ***_**	
	변경	불은면 신현리	산38-4	임	145	145	김**	인천시 동구 송림동 ***_**	분할 및 면적변경
524	당초	불은면 신현리	산38-3	임	2,828	2,631	김**	인천시 동구 송림동 ***_**	
	변경	불은면 신현리	산38-5	임	2,461	2,461	김**	인천시 동구 송림동 ***_**	분할 및 면적변경
525	당초	불은면 신현리	30-21	임	128	102	김** 외 2인	서울특별시 영등포구 가마산로**길 *_*(신길동)	
	변경	불은면 신현리	30-27	임	99	99	김** 외 2인	서울특별시 영등포구 가마산로**길 *_*(신길동)	분할 및 면적변경
526		불은면 신현리	산174	도	2,975	1,495	국	국토교통부	변경없음
527	당초	불은면 신현리	30-22	임	438	375	공	인천광역시	
	변경	불은면 신현리	30-28	임	363	363	공	인천광역시	분할 및 면적변경
528	당초	불은면 신현리	1-3	도	119	18	공	인천광역시	
	변경	불은면 신현리	1-12	도	20	20	공	인천광역시	분할 및 면적변경
529		불은면 신현리	1-1	전	1,431	1,431	공	인천광역시	변경없음
530		불은면 신현리	1-2	대	202	202	공	인천광역시	변경없음
531		불은면 신현리	산178	도	793	310	국	국토교통부	변경없음
532		불은면 신현리	1-5	도	350	23	유**	경기도 부천시 원미구 중동 ****_* 미리내마을 ***_***	변경없음
533		불은면 신현리	1-4	장	947	185	주**	인천시 강화군 불은면 신현리 *_*	변경없음
534		불은면 신현리	1-7	장	1,939	1,939	주**	인천시 강화군 불은면 신현리 *_*	변경없음
535		불은면 신현리	산29	임	496	15	주**	인천시 강화군 불은면 신현리 *_*	변경없음
536		불은면 신현리	30-23	임	444	444	공	인천광역시	변경없음
537		불은면 신현리	산34-6	임	2,553	2,553	공	인천광역시	변경없음
538	당초	불은면 신현리	산34-2	임	753	207	공	인천광역시	
	변경	불은면 신현리	산34-7	임	192	192	공	인천광역시	분할 및 면적변경
539		불은면 신현리	산34-3	임	4,587	4,587	황** 외 7인	경기도 과천시 별양로 **, ***동 ****호(원문동, 래미안슈르)	변경없음
540	당초	불은면 신현리	산34	임	404	395	황** 외 7인	경기도 과천시 별양로 **, ***동 ****호(원문동, 래미안슈르)	
	변경	불은면 신현리	산34	임	404	404	황** 외 7인	경기도 과천시 별양로 **, ***동 ****호(원문동, 래미안슈르)	분할 및 면적변경
541	당초	불은면 신현리	산32	임	8,727	129	박**	인천광역시 강화군 불은면 강화동로***번길 **	

	변경	불은면 신현리	산32-1	임	194	194	박**	인천광역시 강화군 불은면 강화동로***번길 **	분할 및 면적변경
542	당초	불은면 신현리	산34-5	임	88	17	황** 외 7인	경기도 과천시 별양로 **, ***동 ****호(원문동, 래미안슈르)	
	변경	불은면 신현리	산34-9	임	58	58	황** 외 7인	경기도 과천시 별양로 **, ***동 ****호(원문동, 래미안슈르)	분할 및 면적변경
543	당초	불은면 신현리	산34-4	임	3,174	2,896	황** 외 7인	경기도 과천시 별양로 **, ***동 ****호(원문동, 래미안슈르)	
	변경	불은면 신현리	산34-8	임	3,107	3,107	황** 외 7인	경기도 과천시 별양로 **, ***동 ****호(원문동, 래미안슈르)	분할 및 면적변경
544	당초	불은면 신현리	6-9	전	11	9	박**	인천광역시 강화군 불은면 강화동로***번길 **	
	변경	불은면 신현리	6-12	전	9	9	박**	인천광역시 강화군 불은면 강화동로***번길 **	분할
545		불은면 신현리	산30	임	1,388	146	유**	인천시 강화군 강화읍 갑곶리 *** 유성아파트 다-***	변경없음
546	당초	불은면 신현리	6-2	전	395	5	양**	서울특별시 관악구 봉천로 ***-*, ***호(봉천동, 예광빌라)	
	변경	불은면 신현리	6-11	전	6	6	양**	서울특별시 관악구 봉천로 ***-*, ***호(봉천동, 예광빌라)	분할 및 면적변경
547		불은면 신현리	672	도	3,140	215	국	국토교통부	변경없음
548		불은면 신현리	6-8	전	943	943	공	인천광역시	변경없음
549	당초	불은면 신현리	6-1	답	474	221	양**	서울특별시 관악구 봉천로 ***-*, ***호(봉천동, 예광빌라)	
	변경	불은면 신현리	6-10	답	219	219	양**	서울특별시 관악구 봉천로 ***-*, ***호(봉천동, 예광빌라)	분할 및 면적변경
550		불은면 신현리	6-7	답	296	296	공	인천광역시	변경없음
551		불은면 신현리	666	구	8,606	71	국	농림축산식품부	변경없음
552	당초	불은면 신현리	3-2	도	20	18	국	국토교통부	
	변경	불은면 신현리	3-5	도	15	15	국	국토교통부	분할 및 면적변경
553	당초	불은면 신현리	3-3	답	288	167	공	인천광역시	
	변경	불은면 신현리	3-6	답	73	73	공	인천광역시	분할 및 면적변경
554	당초	불은면 신현리							
	변경	불은면 신현리	3-7	답	88	88	공	인천광역시	분할 및 면적변경
555	당초	불은면 신현리	3-1	답	4,066	13	김**	경기도 김포시 양촌면 석모리 ***	
	변경	불은면 신현리	3-4	답	4	4	김**	경기도 김포시 양촌면 석모리 ***	분할 및 면적변경
556		불은면 신현리	2-2	도	89	89	국	국토교통부	변경없음
557	당초	불은면 신현리	2-1	전	630	31	구**	인천광역시 강화군 길상면 강화동로***번길 *	
	변경	불은면 신현리	2-1	전	630		구**	인천광역시 강화군 길상면 강화동로***번길 *	금회제외

558		불은면 신현리	2-3	전	560	560	공	인천광역시	변경없음
559		불은면 신현리	산24-2	임	554	554	공	인천광역시	변경없음
560		불은면 신현리	산25-4	임	684	684	공	인천광역시	변경없음
561		불은면 신현리	1-8	전	1,689	1,689	구**	인천광역시 강화군 불은면 강화동로 ***-*	변경없음
562		불은면 신현리	산25-5	임	117	117	구**	인천시 강화군 불은면 강화동로 ***-*	변경없음
563		불은면 신현리	산25-3	임	309	309	구**	경기도 고양시 일산서구 대화*로 **, ***동 ***호(대화동, 대화마을)	변경없음
564		불은면 신현리	산27-1	임	3,608	3,608	길** 외 1인	경기도 파주시 와석순환로 **, ***동****호	변경없음
565	당초	불은면 두운리	1048-6	잡	1,086	4	조**	경기도 김포시 양촌면 석모리 ****	
	변경	불은면 두운리	1048-6	잡	1,086		조**	경기도 김포시 양촌면 석모리 ****	금회제외
566		불은면 두운리	1048-22	잡	1,878	1,878	조**	경기도 김포시 양촌면 석모리 ****	변경없음
567		불은면 두운리	1048-25	임	36	36	조**	경기도 김포시 양촌면 석모리 ****	변경없음
568		불은면 두운리	1048-24	잡	442	442	조**	경기도 김포시 양촌면 석모리 ****	변경없음
569	당초	불은면 두운리	1048-5	잡	1,038	3	조**	경기도 김포시 양촌면 석모리 ****	
	변경	불은면 두운리	1048-5	잡	1,038		조**	경기도 김포시 양촌면 석모리 ****	금회제외
570		불은면 두운리	1048-19	잡	42	42	조**	경기도 김포시 양촌면 석모리 ****	변경없음
571		불은면 두운리	1048-20	잡	1,524	1,524	조**	경기도 김포시 양촌면 석모리 ****	변경없음
572	당초	불은면 두운리	1048-21	잡	305	40	조**	경기도 김포시 양촌면 석모리 ****	
	변경	불은면 두운리	1048-33	잡	49	49	조**	경기도 김포시 양촌면 석모리 ****	분할 및 면적변경
573		불은면 두운리	산147-3	임	418	377	정**	인천시 강화군 강화읍 관청리 ***	변경없음
574	당초	불은면 두운리	1050-14	임	1,209	37	공	인천광역시	
	변경	불은면 두운리	1050-23	임	32	32	공	인천광역시	분할 및 면적변경
575		불은면 두운리	1048-15	장	2,167	2,167	정**	인천시 강화군 강화읍 관청리 ***	변경없음
576	당초	불은면 두운리	1048-16	장	335	28	정**	인천시 강화군 강화읍 관청리 ***	
	변경	불은면 두운리	1048-32	장	28	28	정**	인천시 강화군 강화읍 관청리 ***	분할
577		불은면 두운리	1048-18	장	1	1	정**	인천시 강화군 강화읍 관청리 ***	변경없음
578		불은면 두운리	1048-27	장	91	91	정**	인천시 강화군 강화읍 관청리 ***	변경없음
579	당초	불은면 두운리	산149-2	임	1,091	269	정**	인천시 강화군 강화읍 궁골길 **	
	변경	불은면 두운리	산149-3	임	300	300	정**	인천시 강화군 강화읍 궁골길 **	분할 및 면적변경
580	당초	불은면 두운리	1048-1	답	635	493	정**	인천시 강화군 강화읍 관청리 ***	
	변경	불은면 두운리	1048-28	답	490	490	정**	인천시 강화군 강화읍 관청리 ***	분할 및 면적변경
581		불은면 두운리	1072	구	3,392	119	국	농림축산식품부	변경없음
582		불은면 두운리	1048-26	장	53	53	주**	인천시 강화군 불은면 강화동로 ***	변경없음

583		불은면 두운리	1049-1	전	393	393	최**	인천시 서구 마전동 ***-** 유효아파트 디단지 *-***	변경없음
584		불은면 두운리	1049-3	도	5	5	공	인천광역시	변경없음
585		불은면 두운리	1045-6	도	56	56	공	인천광역시	변경없음
586	당초	불은면 두운리	산162	임	2,380	28	김**	서울시 양천구 목동 *** 목동 신시가지아파트 ***동 ****호	
	변경	불은면 두운리	산162-1	임	19	19	김**	서울시 양천구 목동 *** 목동 신시가지아파트 ***동 ****호	분할 및 면적변경
587		불은면 두운리	1069-9	임	482	482	주**	서울시 영등포구 선유로**길 **(당산동*가)	변경없음
588		불은면 두운리	1043-5	도	133	133	공	인천광역시	변경없음
589		불은면 두운리	산163-2	도	595	595	국	국토교통부	변경없음
590		불은면 두운리	1069	도	4,243	1,688	국	국토교통부	변경없음
591	당초	불은면 두운리	1069-10	창	12	5	주**	서울특별시 영등포구 선유로**길 **(당산동*가)	
	변경	불은면 두운리	1069-10	창	12	12	주**	서울특별시 영등포구 선유로**길 **(당산동*가)	분할 및 면적변경
592		불은면 두운리	산164-2	도	198	144	공	인천광역시	변경없음
593	당초	불은면 두운리	산164-1	임	4,297	30	안**	서울특별시 영등포구 국회대로 ***, ***동 ****호 (당산동*가, 당산동반도유 보라팰리스)	
	변경	불은면 두운리	산164-4	임	41	41	안**	서울특별시 영등포구 국회대로 ***, ***동 ****호 (당산동*가, 당산동반도유 보라팰리스)	분할 및 면적변경
594	당초	불은면 두운리	1039	도	99	67	안**	서울시 영등포구 국회대로 ***, ***동 ****호(당산동*가, 당산동 반도유보라팰리스)	
	변경	불은면 두운리	1039-6	도	64	64	안**	서울시 영등포구 국회대로 ***, ***동 ****호(당산동*가, 당산동 반도유보라팰리스)	분할 및 면적변경
595		불은면 두운리	1039-5	도	10	10	안**	서울시 영등포구 국회대로 ***, ***동 ****호(당산동*가, 당산동 반도유보라팰리스)	변경없음
596	당초	불은면 두운리	1036-2	답	172	11	안**	서울시 영등포구 국회대로 ***, ***동 ****호(당산동*가, 당산동 반도유보라팰리스)	
	변경	불은면 두운리	1036-5	답	6	6	안**	서울시 영등포구 국회대로 ***, ***동 ****호(당산동*가, 당산동 반도유보라팰리스)	분할 및 면적변경
597		불은면 두운리	1036-4	답	231	231	안**	서울시 영등포구 국회대로 ***, ***동 ****호(당산동*가, 당산동 반도유보라팰리스)	변경없음
598		불은면 두운리	1036-1	도	60	60	국	국토교통부	변경없음

599		불은면 두운리	1027	전	965	965	김**	인천시 강화군 불은면 오두리 ***-*	변경없음
600	당초	불은면 두운리	1026	대	14,652	277	안**	서울시 영등포구 국회대로 ***, ***동 ****호(당산동*가, 당산동 반도유보라팰리스)	
	변경	불은면 두운리	1026-11	대	174	174	안**	서울시 영등포구 국회대로 ***, ***동 ****호(당산동*가, 당산동 반도유보라팰리스)	분할 및 면적변경
601	당초	불은면 두운리							
	변경	불은면 두운리	1026-12	대	22	22	안**	서울시 영등포구 국회대로 ***, ***동 ****호(당산동*가, 당산동 반도유보라팰리스)	분할 및 면적변경
602	당초	불은면 두운리							
	변경	불은면 두운리	1026-13	대	34	34	안**	서울시 영등포구 국회대로 ***, ***동 ****호(당산동*가, 당산동 반도유보라팰리스)	분할 및 면적변경
603	당초	불은면 두운리							
	변경	불은면 두운리	1026-14	대	40	40	안**	서울시 영등포구 국회대로 ***, ***동 ****호(당산동*가, 당산동 반도유보라팰리스)	분할 및 면적변경
604		불은면 두운리	1026-6	대	56	56	안**	서울시 영등포구 국회대로 ***, ***동 ****호(당산동*가, 당산동 반도유보라팰리스)	변경없음
605		불은면 두운리	1026-7	대	45	45	안**	서울시 영등포구 국회대로 ***, ***동 ****호(당산동*가, 당산동 반도유보라팰리스)	변경없음
606		불은면 두운리	1026-8	대	10	10	안**	서울시 영등포구 국회대로 ***, ***동 ****호(당산동*가, 당산동 반도유보라팰리스)	변경없음
607		불은면 두운리	1026-9	대	91	91	안**	서울시 영등포구 국회대로 ***, ***동 ****호(당산동*가, 당산동 반도유보라팰리스)	변경없음
608		불은면 두운리	1025-1	전	1,134	1,134	김**	인천시 강화군 불은면 오두리 ***-*	변경없음
609		불은면 두운리	1025-2	도	96	96	구** 외 3인	인천시 강화군 불은면 두운리 ***	변경없음
610		불은면 두운리	1013-2	도	152	152	조**	인천시 강화군 불은면 두운리 ***	변경없음
611		불은면 두운리	1013-3	도	10	10	조**	인천시 강화군 불은면 두운리 ***	변경없음
612		불은면 두운리	1013-1	창	300	300	김**	인천광역시 서구 심곡로 ***, ***동 ****호(공촌동, 광명아파트)	변경없음
613	당초	불은면 두운리	1026-4	임	25,560	4	안**	서울특별시 영등포구 국회대로 ***, ***동 ****호 (당산동*가, 당산동반도유 보라팰리스)	
	변경	불은면 두운리	1026-15	임	4	4	안**	서울특별시 영등포구 국회대로 ***, ***동 ****호 (당산동*가, 당산동반도유 보라팰리스)	분할

614	당초	불은면 두운리	1026-5	임	5,227	6	안**	서울특별시 영등포구 국회대로 ***, ***동 ****호 (당산동*가, 당산동반도유 보라팰리스)	
	변경	불은면 두운리	1026-16	임	6	6	안**	서울특별시 영등포구 국회대로 ***, ***동 ****호 (당산동*가, 당산동반도유 보라팰리스)	분할
615		불은면 두운리	1026-10	임	6	6	기**	서울특별시 영등포구 국회대로 ***, ***동 ****호 (당산동*가, 당산동반도유 보라팰리스)	변경없음
616	당초	불은면 두운리	428-8	도	202	35	공	인천광역시	
	변경	불은면 두운리	428-51	도	37	37	공	인천광역시	분할 및 면적변경
617		불은면 두운리	428-50	도	310	310	공	인천광역시	변경없음
618		불은면 두운리	1011-2	도	43	43	이**	경기도 경기도 김포시 봉화로 **-, ***동 ***호(북변동, 동변마을)	변경없음
619		불은면 두운리	1011-3	전	1,435	1,435	이**	인천시 강화군 불은면 두운리 ***	변경없음
620		불은면 두운리	428-49	도	91	91	국	국토교통부	변경없음
621		불은면 두운리	1010-3	도	453	104	공	강화군	변경없음
622		불은면 두운리	1010-1	답	823	639	구**	인천시 강화군 불은면 두운리 **	변경없음
623	당초	불은면 두운리	산146-1	임	2,123	188	정**	인천시 강화군 강화읍 궁골길 **	
	변경	불은면 두운리	산146-7	임	151	151	정**	인천시 강화군 강화읍 궁골길 **	분할 및 면적변경
624		불은면 두운리	산147-1	임	418	205	정**	인천시 강화군 강화읍 관청리 ***	변경없음
625	당초	불은면 두운리	1048-14	장	469	3	주**	인천시 강화군 불은면 두운리 ****	
	변경	불은면 두운리	1048-31	장	3	3	주**	인천시 강화군 불은면 두운리 ****	분할
626	당초	불은면 두운리	1048-13	장	1,186	1,134	주**	인천시 강화군 불은면 두운리 ****	
	변경	불은면 두운리	1048-30	장	1,142	1,142	주**	인천시 강화군 불은면 두운리 ****	분할 및 면적변경
627		불은면 두운리	1046-5	대	173	173	주**	인천시 강화군 불은면 강화동로 ***	변경없음
628	당초	불은면 두운리	1045-5	임	1,535	1,487	노**	서울시 마포구 서교동 ***_**	
	변경	불은면 두운리	1045-7	임	1,492	1,492	노**	서울시 마포구 서교동 ***_**	분할 및 면적변경
629		불은면 두운리	1043-17	임	1,057	1,057	고**	인천광역시 강화군 불은면 강화동로***번길 **	변경없음
630		불은면 두운리	1043-19	전	1,122	1,122	진**	인천시 강화군 불은면 두운리 ***	변경없음
631		불은면 두운리	1043-18	답	30	30	차**	서울시 동작구 사당동 ***_** 진영아트빌 ***	변경없음
632		불은면 두운리	1043-16	전	124	124	차**	서울시 동작구 사당동 ***_** 진영아트빌 ***	변경없음
633		불은면 두운리	1043-15	도	159	129	노** 외 1인	경기도 의정부시 오목로 ***, ***동 ****호(민락동, 청구*차아 파트)	변경없음

634		불은면 두운리	1043-4	전	279	279	장**	서울시 강서구 등촌동 ***_***	변경없음
635	당초	불은면 두운리	1042	답	1,351	12	장**	서울시 강서구 등촌동 ***_***	
	변경	불은면 두운리	1042-3	답	13	13	장**	서울시 강서구 등촌동 ***_***	분할 및 면적변경
636		불은면 두운리	1042-2	답	53	53	장**	서울시 강서구 등촌동 ***_***	변경없음
637		불은면 두운리	1040	전	324	324	김**	인천시 강화군 불은면 두운리 ***	변경없음
638	당초	불은면 두운리	1041	답	324	3	장**	서울시 강서구 등촌동 ***_***	
	변경	불은면 두운리	1041-2	답	3	3	장**	서울시 강서구 등촌동 ***_***	분할
639		불은면 두운리	1041-1	답	61	61	장**	서울시 강서구 등촌동 ***_***	변경없음
640		불은면 두운리	1035	전	562	562	김**	인천시 강화군 불은면 두운리 ***	변경없음
641	당초	불은면 두운리	1034	답	2,872	40	안** 외 1인	서울특별시 영등포구 국회대로 ***, ***동 ****호(당산동*가, 당산동반도유보라팰리스)	
	변경	불은면 두운리	1034-2	답	40	40	안** 외 1인	서울특별시 영등포구 국회대로 ***, ***동 ****호(당산동*가, 당산동반도유보라팰리스)	분할
642		불은면 두운리	1034-1	답	1,783	1,783	김** 외 1인	인천광역시 강화군 강화읍 향나무길**번길 **, 에이동 ***호(신문리,렉스빌)	변경없음
643	당초	불은면 두운리	1028	답	3,448	64	김**	인천시 강화군 불은면 두운리 ***	
	변경	불은면 두운리	1028-2	답	63	63	김**	인천시 강화군 불은면 두운리 ***	분할 및 면적변경
644		불은면 두운리	1028-1	답	843	843	김**	인천시 강화군 불은면 두운리 ***	변경없음
645		불은면 두운리	1074	구	1,200	292	국	농림축산식품부	변경없음
646		불은면 두운리	1022-1	대	70	70	공	강화군	변경없음
647	당초	불은면 두운리	1023-1	답	369	2	이**	인천시 강화군 불은면 강화동로 ***번길*	
	변경	불은면 두운리	1023-4	답	2	2	이**	인천시 강화군 불은면 강화동로 ***번길*	분할
648		불은면 두운리	1023-3	답	15	15	이**	인천시 강화군 불은면 강화동로 ***번길*	변경없음
649		불은면 두운리	1013-4	대	538	538	공	강화군	변경없음
650	당초	불은면 두운리	1013-5	전	27	22	김**	인천광역시 서구 심곡로 ***, ***동 ***호(공촌동,광명아파트)	
	변경	불은면 두운리	1013-8	전	22	22	김**	인천광역시 서구 심곡로 ***, ***동 ***호(공촌동,광명아파트)	분할
651		불은면 두운리	1013-7	전	605	605	김**	인천광역시 서구 심곡로 ***, ***동 ***호(공촌동,광명아파트)	변경없음
652	당초	불은면 두운리	1014	전	2,401	100	김**	인천광역시 서구 심곡로 ***, ***동 ***호(공촌동,광명아파트)	
	변경	불은면 두운리	1014-3	전	21	21	김**	인천광역시 서구 심곡로 ***, ***동 ***호(공촌동,광명아파트)	분할 및 면적변경
653	당초	불은면 두운리							
	변경	불은면 두운리	1014-4	전	79	79	김**	인천광역시 서구 심곡로 ***, ***동 ***호(공촌동,광명아파트)	분할 및 면적변경

654	당초	불은면 두운리	1009-1	답	2,236	21	이**	인천시 강화군 불은면 두운리 ***_*	
	변경	불은면 두운리	1009-4	답	21	21	이**	인천시 강화군 불은면 두운리 ***_*	분할
655	당초	불은면 두운리	1009-3	답	2,600	2,551	이**	인천시 강화군 불은면 두운리 ***_*	
	변경	불은면 두운리	1009-5	답	2,563	2,563	이**	인천시 강화군 불은면 두운리 ***_*	분할 및 면적변경
656	당초	불은면 두운리	1004-9	전	177	169	이**	인천시 강화군 불은면 두운리 ****_*	
	변경	불은면 두운리	1004-13	전	전	174	이**	인천시 강화군 불은면 두운리 ****_*	분할 및 면적변경
657	당초	불은면 두운리	1004-4	도	7	5	구**	인천시 강화군 불은면 고능리	
	변경	불은면 두운리	1004-4	도	7	7	구**	인천시 강화군 불은면 고능리	분할 및 면적변경
658		불은면 두운리	1004-6	전	74	74	김** 외 1인	인천시 강화군 불은면 두운리 ****_*	변경없음
659	당초	불은면 두운리	1004-12	도	18	5	구**	인천시 강화군 불은면 고능리	
	변경	불은면 두운리	1004-16	도	6	6	구**	인천시 강화군 불은면 고능리	분할 및 면적변경
660		불은면 두운리	1003-6	전	169	169	김** 외 1인	인천시 강화군 불은면 두운리 ****_*	변경없음
661	당초	불은면 두운리	1003-9	도	103	89	구**	인천시 강화군 불은면 두운리 ***	
	변경	불은면 두운리	1003-13	도	91	91	구**	인천시 강화군 불은면 두운리 ***	분할 및 면적변경
662		불은면 두운리	1003-4	도	46	46	구**	인천시 강화군 불은면 두운리 ***	변경없음
663	당초	불은면 두운리	1003-8	도	33	24	국	국토교통부	
	변경	불은면 두운리	1003-12	도	26	26	국	국토교통부	분할 및 면적변경
664		불은면 두운리	996-2	도	50	50	국	국토교통부	변경없음
665		불은면 두운리	431-5	도	132	67	고**	인천시 강화군 불은면 두운리 ***	변경없음
666		불은면 두운리	431-8	대	9	9	고**	인천시 강화군 불은면 두운리 ***_*	변경없음
667	당초	불은면 두운리	432-2	전	413	75	신**	인천시 강화군 불은면 두운리 ***	
	변경	불은면 두운리	432-4	전	76	76	신**	인천시 강화군 불은면 두운리 ***	분할 및 면적변경
668		불은면 두운리	432-3	전	790	790	신**	인천시 강화군 불은면 두운리 ***	변경없음
669	당초	불은면 두운리	431-1	전	2,807	9	최**	인천광역시 강화군 불은면 두운리 ***	
	변경	불은면 두운리	431-9	전	9	9	최**	인천광역시 강화군 불은면 두운리 ***	분할
670		불은면 두운리	1073	도	5,145	461	국	국토교통부	변경없음
671	당초	불은면 두운리	397-3	전	2,643	64	신**	인천시 강화군 불은면 두운리 ***	
	변경	불은면 두운리	397-10	전	64	64	신**	인천시 강화군 불은면 두운리 ***	분할
672		불은면 두운리	397-7	전	755	755	신**	인천시 강화군 불은면 두운리 ***	변경없음
673	당초	불은면 두운리	1068-12	천	4,899	2	국	국토교통부	
	변경	불은면 두운리	1068-16	천	2	2	국	국토교통부	분할
674		불은면 두운리	1068-14	천	87	87	국	국토교통부	변경없음

675		불은면 두운리	395-16	답	8	8	임**	인천시서구검암동***- 검암*차신명스카이뷰*** _***	변경없음
676		불은면 두운리	395-19	답	557	557	임**	인천시 서구 검암동 ***- 검암*차신명스카이뷰 ***_***	변경없음
677		불은면 두운리	395-5	전	66	66	임**	인천시 서구 검암동 ***- 검암*차신명스카이뷰 ***_***	변경없음
678		불은면 두운리	395-17	전	207	207	임**	인천시 서구 검암동 ***- 검암*차신명스카이뷰 ***_***	변경없음
679		불은면 두운리	395-18	전	105	105	임** 외 1인	경기도 고양시 일산동구 숲속마을로 **, ***동 ***호(풍동, 숲속마을)	변경없음
680		불은면 두운리	395-1	도	149	149	국	국토교통부	변경없음
681		불은면 두운리	395-15	전	289	289	문**	경기도 김포시 양도로 **, ***-**** (풍무동, 양도마을)	변경없음
682		불은면 두운리	443-4	전	99	99	문**	경기도 김포시 양도로 **, ***-**** (풍무동, 양도마을)	변경없음
683		불은면 두운리	443-2	도	493	493	최**	인천시 강화군 불은면 두운리 ***	변경없음
684		불은면 두운리	394-4	도	9	9	국	국토교통부	변경없음
685	당초	불은면 두운리	448-3	도	30	7	국	국토교통부	
	변경	불은면 두운리	448-8	도	8	8	국	국토교통부	분할 및 면적변경
686		불은면 두운리	443-5	답	678	678	신**	인천시 강화군 불은면 두운리 ***	변경없음
687		불은면 두운리	448-4	도	982	982	배**	인천시 중구 사동 **	변경없음
688	당초	불은면 두운리	448-2	도	33	14	공	강화군	
	변경	불은면 두운리	448-7	도	14	14	공	강화군	분할
689		불은면 두운리	449-2	도	63	63	공	인천광역시	변경없음
690		불은면 두운리	452-14	임	5	5	성**	인천시 강화군 선원면 냉정리 ***	변경없음
691		불은면 두운리	461-6	도	395	11	공	인천광역시	변경없음
692		불은면 두운리	451-2	도	17	17	최**	미기재	변경없음
693		불은면 두운리	451-5	도	10	10	최**	미기재	변경없음
694		불은면 두운리	1077	도	8,774	935	국	국토교통부	변경없음
695		불은면 두운리	451-3	도	76	76	공	강화군	변경없음
696		불은면 두운리	452-13	도	130	130	이** 외 3인	인천시 강화군 선원면 냉정리 ***	변경없음
697		불은면 두운리	451-1	묘	162	162	최**	주소무	변경없음
698		불은면 두운리	452-7	도	40	40	공	인천광역시	변경없음
699	당초	불은면 두운리	452-5	도	660	47	이** 외 3인	인천광역시 강화군 선원면 냉정리 ***	
	변경	불은면 두운리	452-15	도	48	48	이** 외 3인	인천광역시 강화군 선원면 냉정리 ***	분할 및 면적변경

700		불은면 두운리	452-4	임	129	129	이** 외 2인	인천시 강화군 선원면 냉정리 ***	변경없음
701		불은면 두운리	452-12	도	83	83	이** 외 3인	인천시 강화군 선원면 냉정리 ***	변경없음
702		불은면 두운리	452-3	도	30	30	국	국토교통부	변경없음
703		불은면 두운리	454-7	임	161	161	전**	인천시 강화군 불은면 두운리 ***	변경없음
704	당초	불은면 두운리	454-1	임	3,048	11	전**	인천광역시 강화군 불은면 두운리 ***	
	변경	불은면 두운리	454-8	임	11	11	전**	인천광역시 강화군 불은면 두운리 ***	분할
705	당초	불은면 두운리	1156-2	구	519	8	국	농림축산식품부	
	변경	불은면 두운리	1156-5	구	5	5	국	농림축산식품부	분할 및 면적변경
706	당초	불은면 두운리							
	변경	불은면 두운리	1156-6	구	1	1	국	농림축산식품부	분할 및 면적변경
707	당초	불은면 두운리							
	변경	불은면 두운리	1156-7	구	2	2	국	농림축산식품부	분할 및 면적변경
708	당초	불은면 두운리	1155-2	도	381	10	국	농림축산식품부	
	변경	불은면 두운리	1155-6	도	5	5	국	농림축산식품부	분할 및 면적변경
709	당초	불은면 두운리							
	변경	불은면 두운리	1155-7	도	5	5	국	농림축산식품부	분할 및 면적변경
710	당초	불은면 두운리	1153-2	답	536	6	황**	인천광역시 강화군 불은면 두운리 ***_*	
	변경	불은면 두운리	1153-3	답	6	6	황**	인천광역시 강화군 불은면 두운리 ***_*	분할
711		불은면 두운리	455-3	답	43	43	공	인천광역시	변경없음
712	당초	불은면 두운리	455	답	2,363	73	채**	경기도 부천시 원미구 중동 **** 팰리스카운티 ***_***	
	변경	불은면 두운리	455-4	답	74	74	채**	경기도 부천시 원미구 중동 **** 팰리스카운티 ***_***	분할 및 면적변경
713		불은면 두운리	457-3	답	6	6	공	인천광역시	변경없음
714		불은면 두운리	455-2	답	2	2	공	인천광역시	변경없음
715		불은면 두운리	456-1	답	28	28	공	인천광역시	변경없음
716	당초	불은면 두운리	456	답	3,562	36	전**	서울시 관악구 신림동 ***_***	
	변경	불은면 두운리	456-2	답	36	36	전**	서울시 관악구 신림동 ***_***	분할
717		불은면 두운리	457-2	답	1,011	1,011	공	인천광역시	변경없음
718	당초	불은면 두운리	457	답	556	49	구**	인천광역시 강화군 불은면 두운리 ***	
	변경	불은면 두운리	457-4	답	49	49	구**	인천광역시 강화군 불은면 두운리 ***	분할
719	당초	불은면 두운리	458-4	답	162	31	고**	인천광역시 강화군 불은면 두운리 ***_*	
	변경	불은면 두운리	458-5	답	31	31	고**	인천광역시 강화군 불은면 두운리 ***_*	분할

720	당초	불은면 두운리	459-3	답	4,663	65	송**	인천광역시 강화군 불은면 두운리 ***	
	변경	불은면 두운리	459-15	답	65	65	송**	인천광역시 강화군 불은면 두운리 ***	분할
721		불은면 두운리	459-13	답	1,188	1,188	공	인천광역시	변경없음
722		불은면 두운리	480-1	답	656	656	공	인천광역시	변경없음
723	당초	불은면 두운리	480	답	2,848	39	고**	인천광역시 강화군 불은면 두운리 ***	
	변경	불은면 두운리	480-2	답	40	40	고**	인천광역시 강화군 불은면 두운리 ***	분할 및 면적변경
724	당초	불은면 두운리	479	답	4,280	45	고**	인천광역시 강화군 불은면 두운리 ***	
	변경	불은면 두운리	479-2	답	46	46	고**	인천광역시 강화군 불은면 두운리 ***	분할 및 면적변경
725		불은면 두운리	479-1	답	728	728	공	인천광역시	변경없음
726	당초	불은면 두운리	478	답	1,607	7	구**	인천광역시 강화군 불은면 두운리 ***_*	
	변경	불은면 두운리	478-2	답	7	7	구**	인천광역시 강화군 불은면 두운리 ***_*	분할
727		불은면 두운리	478-1	답	605	605	공	인천광역시	변경없음
728	당초	불은면 두운리	476-4	답	79	22	이**	인천광역시 강화군 불은면 강화동로 ***_*	
	변경	불은면 두운리	476-6	답	22	22	이**	인천광역시 강화군 불은면 강화동로 ***_*	분할
729	당초	불은면 두운리	476-2	답	992	935	이**	인천시 강화군 불은면 두운리 ***	
	변경	불은면 두운리	476-5	답	933	933	이**	인천시 강화군 불은면 두운리 ***	분할 및 면적변경
730		불은면 두운리	475-2	답	479	479	공	인천광역시	변경없음
731	당초	불은면 두운리	1005-2	대	5	2	이**	인천시 강화군 불은면 두운리 ***	
	변경	불은면 두운리	1005-3	대	2	2	이**	인천시 강화군 불은면 두운리 ***	분할
732	당초	불은면 두운리	1004-11	대	33	19	이**	인천시 강화군 불은면 두운리 ****_*	
	변경	불은면 두운리	1004-15	대	19	19	이**	인천시 강화군 불은면 두운리 ****_*	분할
733	당초	불은면 두운리	1004-10	대	11	4	김** 외 1인	인천시 강화군 불은면 두운리 ****_*	
	변경	불은면 두운리	1004-14	대	4	4	김** 외 1인	인천시 강화군 불은면 두운리 ****_*	분할
734	당초	불은면 두운리	1003-7	대	192	152	김**	서울시 양천구 목동 ***_*-****	
	변경	불은면 두운리	1003-10	대	153	153	김**	서울시 양천구 목동 ***_*-****	분할 및 면적변경
735	당초	불은면 두운리							
	변경	불은면 두운리	1003-11	대	2	2	김**	서울시 양천구 목동 ***_*-****	분할 및 면적변경
736	당초	불은면 두운리	996-8	대	105	90	이**	인천시 강화군 불은면 두운리 ***	
	변경	불은면 두운리	996-10	대	92	92	이**	인천시 강화군 불은면 두운리 ***	분할 및 면적변경
737	당초	불은면 두운리	996-7	전	99	90	이**	인천시 강화군 불은면 두운리 ***	
	변경	불은면 두운리	996-9	전	92	92	이**	인천시 강화군 불은면 두운리 ***	분할 및 면적변경
738		불은면 두운리	996-3	도	202	202	이**	인천시 강화군 불은면 두운리 ***	변경없음

739		불은면 두운리	995-4	도	94	54	공	인천광역시	변경없음
740		불은면 두운리	995-5	도	116	116	이**	인천시 강화군 불은면 두운리 ***	변경없음
741		불은면 두운리	995-2	도	17	17	국	국토교통부	변경없음
742		불은면 두운리	432-1	전	251	251	신**	인천시 강화군 불은면 두운리 ***	변경없음
743		불은면 두운리	434-4	도	95	95	공	인천광역시	변경없음
744		불은면 두운리	398-1	전	23	23	공	인천광역시	변경없음
745		불은면 두운리	397-8	도	47	47	채**	인천시 강화군 불은면 두운리 ***	변경없음
746		불은면 두운리	397-9	전	31	31	공	인천광역시	변경없음
747	당초	불은면 두운리	396-1	도	27	3	국	국토교통부	
	변경	불은면 두운리	396-1	도	27		국	국토교통부	금회제외
748		불은면 두운리	396-6	도	19	19	국	국토교통부	변경없음
749	당초	불은면 두운리	396-4	도	31	4	한**	인천시 강화군 강화읍 신문리 ***	
	변경	불은면 두운리	396-4	도	31		한**	인천시 강화군 강화읍 신문리 ***	금회제외
750		불은면 두운리	396-7	도	75	75	한**	인천시 강화군 강화읍 신문리 ***	변경없음
751		불은면 두운리	396-5	도	40	40	차**	인천시 강화군 불은면 두운리 ***	변경없음
752		불은면 두운리	395-8	도	10	10	고**	인천시 강화군 불은면 두운리 ***	변경없음
753		불은면 두운리	395-6	도	20	20	한**	인천시 강화군 강화읍 신문리 ***	변경없음
754		불은면 두운리	439-5	도	37	37	고** 외 2인	인천시 강화군 불은면 두운리 ***	변경없음
755		불은면 두운리	395-7	도	7	7	고**	인천시 강화군 불은면 두운리 ***	변경없음
756		불은면 두운리	442-3	도	23	23	고**	인천시 강화군 불은면 두운리 ***	변경없음
757		불은면 두운리	1159-1	도	873	873	국	농림축산식품부	변경없음
758	당초	불은면 두운리	1158	도	265	70	국	농림축산식품부	
	변경	불은면 두운리	1158-1	도	66	66	국	농림축산식품부	분할 및 면적변경
759	당초	불은면 두운리	444	전	2,127	7	구**	인천시 강화군 불은면 두운리 ***	
	변경	불은면 두운리	444	전	2,127		구**	인천시 강화군 불은면 두운리 ***	금회제외
760		불은면 두운리	1160-1	전	578	578	송**	인천시 미추홀구 재념이길**번길 **-*(학익동)	변경없음
761		불은면 두운리	1157-1	구	958	958	국	농림축산식품부	변경없음
762	당초	불은면 두운리	1157-2	구	407	3	국	농림축산식품부	
	변경	불은면 두운리	1157-2	구	407		국	농림축산식품부	금회제외
763		불은면 두운리	450-2	도	79	79	김**	인천시 강화군 불은면 두운리 ***	변경없음
764		불은면 두운리	1145	도	3,448	434	국	농림축산식품부	변경없음
765		불은면 두운리	450-1	전	331	331	김**	인천시 강화군 불은면 두운리 ***	변경없음

766		불은면 두운리	1156-3	구	247	247	국	농림축산식품부	변경없음
767	당초	불은면 두운리	1155-3	도	212	206	국	농림축산식품부	
	변경	불은면 두운리	1155-8	도	207	207	국	농림축산식품부	분할 및 면적변경
768		불은면 두운리	1152-1	답	433	433	공	인천광역시	변경없음
769		불은면 두운리	1153-1	답	1,717	1,717	공	인천광역시	변경없음
770	당초	불은면 두운리	1154-1	답	1,716	1,608	채**	인천시 강화군 불은면 두운리 ***	
	변경	불은면 두운리	1154-3	답	1,607	1,607	채**	인천시 강화군 불은면 두운리 ***	분할 및 면적변경
771	당초	불은면 두운리	1155-1	도	260	246	국	농림축산식품부	
	변경	불은면 두운리	1155-5	도	245	245	국	농림축산식품부	분할 및 면적변경
772	당초	불은면 두운리	1156-1	구	182	178	국	농림축산식품부	
	변경	불은면 두운리	1156-4	구	167	167	국	농림축산식품부	분할 및 면적변경
773		불은면 두운리	458-3	답	1,381	1,381	공	인천광역시	변경없음
774		불은면 두운리	481-4	답	314	314	공	인천광역시	변경없음
775	당초	불은면 두운리	481-3	전	1,068	854	구**	인천광역시 강화군 불은면 화남*길 **	
	변경	불은면 두운리	481-5	전	865	865	구**	인천광역시 강화군 불은면 화남*길 **	분할 및 면적변경
776		불은면 두운리	477-1	답	1,290	1,290	공	인천광역시	변경없음
777	당초	불은면 두운리	475-3	천	107	98	공	강화군	
	변경	불은면 두운리	475-4	천	97	97	공	강화군	분할 및 면적변경
778	당초	불은면 두운리	1068-13	천	40	26	국	국토교통부	
	변경	불은면 두운리	1068-17	천	26	26	국	국토교통부	분할
779		불은면 두운리	264-6	답	1,769	1,769	공	인천광역시	변경없음
780		불은면 두운리	263-3	창	406	406	공	인천광역시	변경없음
781	당초	불은면 두운리	263-10	전	273	194	공	인천광역시	
	변경	불은면 두운리	263-13	전	196	196	공	인천광역시	분할 및 면적변경
782	당초	불은면 두운리	263-9	전	173	59	공	인천광역시	
	변경	불은면 두운리	263-12	전	60	60	공	인천광역시	분할 및 면적변경
783	당초	불은면 두운리	263-7	전	181	153	공	인천광역시	
	변경	불은면 두운리	263-11	전	153	153	공	인천광역시	분할
784		불은면 두운리	262-2	도	86	86	공	강화군	변경없음
785		불은면 두운리	262-7	도	16	16	공	강화군	변경없음
786		불은면 두운리	268-4	도	11	11	공	인천광역시	변경없음
787		불은면 두운리	268-22	도	6	6	공	인천광역시	변경없음

788		불은면 두운리	268-26	도	7	7	공	강화군	변경없음
789		불은면 두운리	268-14	도	6	6	공	강화군	변경없음
790		불은면 두운리	268-17	도	8	8	공	인천광역시	변경없음
791		불은면 두운리	268-18	답	122	122	공	인천광역시	변경없음
792		불은면 두운리	268-5	도	83	83	공	강화군	변경없음
793		불은면 두운리	268-12	도	45	45	공	강화군	변경없음
794		불은면 두운리	268-24	도	23	23	공	강화군	변경없음
795		불은면 두운리	268-15	도	68	68	공	인천광역시	변경없음
796		불은면 두운리	267-3	도	110	110	공	강화군	변경없음
797		불은면 두운리	267-1	도	7	7	공	인천광역시	변경없음
798		불은면 두운리	268-2	잡	155	155	공	인천광역시	변경없음
799	당초	불은면 두운리	267-2	전	1,081	24	전**	인천광역시 강화군 불은면 두운리 ***	
	변경	불은면 두운리	267-5	전	23	23	전**	인천광역시 강화군 불은면 두운리 ***	분할 및 면적변경
800		불은면 두운리	268-3	도	36	36	공	인천광역시	변경없음
801		불은면 두운리	268-13	도	37	37	공	강화군	변경없음
802		불은면 두운리	268-23	도	30	30	공	강화군	변경없음
803		불은면 두운리	268-25	도	23	23	공	강화군	변경없음
804		불은면 두운리	268-16	도	30	30	공	인천광역시	변경없음
805		불은면 두운리	268-7	잡	776	776	공	인천광역시	변경없음
806	당초	불은면 두운리	266-2	답	438	112	송**	인천광역시 강화군 강화읍 충렬사로 **-*,*동 ***호(사랑빌라)	
	변경	불은면 두운리	266-5	답	113	113	송**	인천광역시 강화군 강화읍 충렬사로 **-*,*동 ***호(사랑빌라)	분할 및 면적변경
807		불은면 두운리	268-21	도	66	66	공	인천광역시	변경없음
808		불은면 두운리	266-1	도	33	33	송**	인천광역시 강화군 불은면 두운리 ***	변경없음
809		불은면 두운리	266-3	도	41	41	송**	인천광역시 강화군 불은면 두운리 ***	변경없음
810		불은면 두운리	272-17	답	330	330	공	인천광역시	변경없음
811		불은면 두운리	266-4	도	14	14	송**	인천광역시 강화군 불은면 두운리 ***	변경없음
812	당초	불은면 두운리	272-15	도	20	18	공	강화군	
	변경	불은면 두운리	272-23	도	18	18	공	강화군	분할
813	당초	불은면 두운리	272-7	답	615	32	송**	인천광역시 강화군 불은면 두운리 ***_*	
	변경	불은면 두운리	272-21	답	32	32	송**	인천광역시 강화군 불은면 두운리 ***_*	분할

814	당초	불은면 두운리	265-19	답	4,478	21	송**	인천광역시 강화군 강화읍 충렬사로 **-*,*동 ***호(사랑빌라)	
	변경	불은면 두운리	265-22	답	21	21	송**	인천광역시 강화군 강화읍 충렬사로 **-*,*동 ***호(사랑빌라)	분할
815		불은면 두운리	1096	도	14,004	505	국	국토교통부	변경없음
816		불은면 두운리	265-15	도	7	7	송**	인천광역시 강화군 불은면 두운리 ***	변경없음
817	당초	불은면 두운리	265-16	도	213	28	공	강화군	
	변경	불은면 두운리	265-21	도	28	28	공	강화군	분할
818		불은면 두운리	265-1	도	7	7	공	강화군	변경없음
819	당초	불은면 두운리	272-16	도	104	99	공	강화군	
	변경	불은면 두운리	272-24	도	97	97	공	강화군	분할 및 면적변경
820		불은면 두운리	268-20	도	26	26	공	인천광역시	변경없음
821	당초	불은면 두운리	272-2	도	114	70	송**	인천광역시 강화군 불은면 두운리 ***	
	변경	불은면 두운리	272-18	도	64	64	송**	인천광역시 강화군 불은면 두운리 ***	분할 및 면적변경
822		불은면 두운리	270-4	도	2	2	공	강화군	변경없음
823	당초	불은면 두운리	272-4	도	152	115	공	강화군	
	변경	불은면 두운리	272-19	도	108	108	공	강화군	분할 및 면적변경
824	당초	불은면 두운리	270-3	도	46	26	김** 외 1인	인천광역시 연수구 새말로 **, ***동 ****호 (연수동,동남아파트)	
	변경	불은면 두운리	270-5	도	24	24	김** 외 1인	인천광역시 연수구 새말로 **, ***동 ****호 (연수동,동남아파트)	분할 및 면적변경
825	당초	불은면 두운리	272-13	도	181	82	공	강화군	
	변경	불은면 두운리	272-22	도	78	78	공	강화군	분할 및 면적변경
826		불은면 두운리	257-4	도	122	122	공	인천광역시	변경없음
827	당초	불은면 두운리	272-6	도	24	16	공	강화군	
	변경	불은면 두운리	272-20	도	16	16	공	강화군	분할
828		불은면 두운리	257-1	전	276	276	공	인천광역시	변경없음
829		불은면 두운리	256-3	답	3,026	3,026	공	인천광역시	변경없음
830	당초	불은면 두운리	256-1	답	1,820	2	김** 외 1인	인천광역시 연수구 새말로 **, ***동 ****호 (연수동,동남아파트)	
	변경	불은면 두운리	256-5	답	2	2	김** 외 1인	인천광역시 연수구 새말로 **, ***동 ****호 (연수동,동남아파트)	분할
831	당초	불은면 두운리	256-2	도	96	4	구**	인천광역시 강화군 불은면 두운리 ***	
	변경	불은면 두운리	256-6	도	4	4	구**	인천광역시 강화군 불은면 두운리 ***	분할
832		불은면 두운리	256-4	도	3	3	공	인천광역시	변경없음

833	당초	불은면 두운리	255-1	도	221	41	공	강화군	
	변경	불은면 두운리	255-5	도	42	42	공	강화군	분할 및 면적변경
834	당초	불은면 두운리	255-2	답	428	11	구**	인천광역시 강화군 불은면 두운리 ***	
	변경	불은면 두운리	255-6	답	11	11	구**	인천광역시 강화군 불은면 두운리 ***	분할
835		불은면 두운리	178-12	도	151	151	공	인천광역시	변경없음
836		불은면 두운리	255-3	도	110	110	공	강화군	변경없음
837		불은면 두운리	255-4	답	108	108	공	인천광역시	변경없음
838		불은면 두운리	254-6	임	441	441	공	인천광역시	변경없음
839	당초	불은면 두운리	254-2	임	4,739	2	구**	경기도 의정부시 금오동 ***_*	
	변경	불은면 두운리	254-7	임	2	2	구**	경기도 의정부시 금오동 ***_*	분할
840	당초	불은면 두운리	186-6	임	1,892	51	공	강화군	
	변경	불은면 두운리	186-8	임	51	51	공	강화군	분할
841		불은면 두운리	190-9	임	4,062	4,062	공	인천광역시	변경없음
842		불은면 두운리	191-1	임	334	334	공	인천광역시	변경없음
843	당초	불은면 두운리	190-8	임	26	14	송**	서울특별시 관악구 은천로 ** ***동 ****호 (봉천동, 벽산블루밍아파 트)	
	변경	불은면 두운리	190-12	임	15	15	송**	서울특별시 관악구 은천로 ** ***동 ****호 (봉천동, 벽산블루밍아파 트)	분할 및 면적변경
844	당초	불은면 두운리	194-1	대	103	50	황**	인천광역시 부평구 청천동 **_**	
	변경	불은면 두운리	194-9	대	51	51	황**	인천광역시 부평구 청천동 **_**	분할 및 면적변경
845		불은면 두운리	194-6	대	193	193	공	인천광역시	변경없음
846		불은면 두운리	194-8	전	3	3	공	인천광역시	변경없음
847		불은면 두운리	135-7	전	82	82	공	인천광역시	변경없음
848		불은면 두운리	144-1	답	743	743	공	인천광역시	변경없음
849		불은면 두운리	1098	구	2,545	135	국	농림축산식품부	변경없음
850	당초	불은면 두운리	144	답	286	13	구** 외 6인	인천광역시 강화군 불은면 강화동로 ***_**	
	변경	불은면 두운리	144-3	답	13	13	구** 외 6인	인천광역시 강화군 불은면 강화동로 ***_**	분할
851	당초	불은면 두운리	143-2	전	145	3	홍**	인천광역시 강화군 불은면 두운리 ***	
	변경	불은면 두운리	143-5	전	3	3	홍**	인천광역시 강화군 불은면 두운리 ***	분할
852		불은면 두운리	141-3	임	229	229	공	인천광역시	변경없음
853		불은면 두운리	140-1	전	143	143	공	인천광역시	변경없음
854	당초	불은면 두운리							

	변경	불은면 두운리	산41-3	임	123	123	이**	서울특별시 성북구 장위동 *-**	분할 및 면적변경
855		불은면 두운리	산41-1	임	2,429	2,429	공	인천광역시	변경없음
856	당초	불은면 두운리	산320-1	구	62	33	국	국토교통부	
	변경	불은면 두운리	산320-1	구	62	62	국	국토교통부	분할 및 면적변경
857		불은면 두운리	1068-4	천	4,258	1,122	국	국토교통부	변경없음
858		불은면 두운리	264-5	담	907	907	공	인천광역시	변경없음
859		불은면 두운리	484-6	전	635	635	공	인천광역시	변경없음
860		불은면 두운리	485-21	도	75	75	공	인천광역시	변경없음
861		불은면 두운리	484-4	도	177	91	공	강화군	변경없음
862	당초	불은면 두운리	484-7	도	110	91	공	강화군	
	변경	불은면 두운리	484-9	도	96	96	공	강화군	분할 및 면적변경
863	당초	불은면 두운리	484-5	도	92	77	공	강화군	
	변경	불은면 두운리	484-8	도	77	77	공	강화군	분할
864		불은면 두운리	485-5	도	1,556	68	오** 외 2인	인천시 연수구 동춘동 ***-* 럭키아파트 ***-****	변경없음
865		불은면 두운리	485-20	임	80	80	공	인천광역시	변경없음
866	당초	불은면 두운리	485-1	임	4,839	10	나**	인천광역시 강화군 불은면 두운리 ***	
	변경	불은면 두운리	485-24	임	10	10	나**	인천광역시 강화군 불은면 두운리 ***	분할
867		불은면 두운리	263-4	대	372	372	공	인천광역시	변경없음
868		불은면 두운리	485-4	도	2	2	김** 외 1인	서울시 서초구 방배동 *** 방배삼호아파트 다동 ***호	변경없음
869		불은면 두운리	485-11	도	6	6	공	강화군	변경없음
870		불은면 두운리	1079	도	4,298	582	국	국토교통부	변경없음
871		불은면 두운리	485-10	도	2	2	김** 외 1인	서울시 서초구 방배동 *** 방배삼호아파트 다동 ***호	변경없음
872	당초	불은면 두운리	262-4	도	256	8	오**	인천시 강화군 강화읍 관청리 ***	
	변경	불은면 두운리	262-19	도	8	8	오**	인천시 강화군 강화읍 관청리 ***	분할
873		불은면 두운리	262-17	도	80	80	공	인천광역시 외 *인	변경없음
874		불은면 두운리	263-5	도	38	38	공	인천광역시	변경없음
875		불은면 두운리	262-15	도	8	8	공	강화군	변경없음
876		불은면 두운리	262-8	도	3	3	공	인천광역시 외 *인	변경없음
877		불은면 두운리	262-5	도	3	3	공 외 1인	인천광역시	변경없음
878		불은면 두운리	262-12	도	15	15	공	인천광역시	변경없음
879		불은면 두운리	262-13	도	19	19	공	강화군	변경없음

880		불은면 두운리	262-9	전	3	3	공	강화군	변경없음
881		불은면 두운리	262-16	전	497	497	공	인천광역시	변경없음
882		불은면 두운리	263-2	도	63	63	공	인천광역시	변경없음
883	당초	불은면 두운리	262-1	전	1,347	65	전**	인천광역시 강화군 불은면 불은남로 ***	
	변경	불은면 두운리	262-18	전	65	65	전**	인천광역시 강화군 불은면 불은남로 ***	분할
884		불은면 두운리	262-11	임	9	9	공	강화군	변경없음
885		불은면 두운리	262-6	도	181	181	공	인천광역시 외 *인	변경없음
886		불은면 두운리	262-14	도	152	152	공	강화군	변경없음
887		불은면 두운리	262-3	임	1,590	1,590	공	인천광역시	변경없음
888		불은면 두운리	262-10	임	26	26	공	강화군	변경없음
889		불은면 두운리	259-4	답	922	922	공	인천광역시	변경없음
890		불은면 두운리	268-19	답	435	435	공	인천광역시	변경없음
891	당초	불은면 두운리	259-3	답	780	137	나**	전라북도 군산시 백릉로 ***, *동 ***호 (조촌동,삼성아파트)	
	변경	불은면 두운리	259-6	답	136	136	나**	전라북도 군산시 백릉로 ***, *동 ***호 (조촌동,삼성아파트)	분할 및 면적변경
892	당초	불은면 두운리							
	변경	불은면 두운리	259-7	답	1	1	나**	전라북도 군산시 백릉로 ***, *동 ***호 (조촌동,삼성아파트)	분할 및 면적변경
893	당초	불은면 두운리	268-6	답	294	4	나**	인천광역시 강화군 불은면 두운리 ***	
	변경	불은면 두운리	268-29	답	5	5	나**	인천광역시 강화군 불은면 두운리 ***	분할 및 면적변경
894		불은면 두운리	268-27	답	1,464	1,464	공	인천광역시	변경없음
895		불은면 두운리	268-28	답	88	88	공	인천광역시	변경없음
896		불은면 두운리	산63-1	임	1	1	공	인천광역시	변경없음
897		불은면 두운리	257-3	전	18	18	공	인천광역시	변경없음
898		불은면 두운리	257-7	전	428	428	공	인천광역시	변경없음
899		불은면 두운리	257	대	139	139	공	인천광역시	변경없음
900		불은면 두운리	257-5	대	305	305	공	인천광역시	변경없음
901	당초	불은면 두운리	257-2	전	279	94	전**	인천광역시 강화군 불은면 두운리 ***_*	
	변경	불은면 두운리	257-8	전	96	96	전**	인천광역시 강화군 불은면 두운리 ***_*	분할 및 면적변경
902		불은면 두운리	257-6	전	76	76	공	인천광역시	변경없음
903		불은면 두운리	178-11	답	3,778	3,778	공	인천광역시	변경없음

904	당초	불은면 두운리	178-2	답	3,677	195	송**	인천광역시 강화군 불은면 강화동로 ***-*	
	변경	불은면 두운리	178-13	답	194	194	송**	인천광역시 강화군 불은면 강화동로 ***-*	분할 및 면적변경
905	당초	불은면 두운리							
	변경	불은면 두운리	178-14	답	1	1	송**	인천광역시 강화군 불은면 강화동로 ***-*	분할 및 면적변경
906		불은면 두운리	178-7	도	4	4	송**	인천광역시 강화군 불은면 강화동로 ***-*	변경없음
907		불은면 두운리	185-3	도	37	37	공	인천광역시	변경없음
908	당초	불은면 두운리	185-1	도	89	54	구**	인천광역시 강화군 불은면 두운리 ***	
	변경	불은면 두운리	185-5	도	57	57	구**	인천광역시 강화군 불은면 두운리 ***	분할 및 면적변경
909		불은면 두운리	185-4	대	325	325	공	인천광역시	변경없음
910	당초	불은면 두운리	185-2	대	118	13	공	인천광역시	
	변경	불은면 두운리	185-6	대	4	4	공	인천광역시	분할 및 면적변경
911	당초	불은면 두운리							
	변경	불은면 두운리	185-7	대	9	9	공	인천광역시	분할 및 면적변경
912	당초	불은면 두운리	186-3	임	3,544	78	구**	인천광역시 강화군 불은면 강화동로 ***-**	
	변경	불은면 두운리	186-7	임	79	79	구**	인천광역시 강화군 불은면 강화동로 ***-**	분할 및 면적변경
913		불은면 두운리	186-5	임	2,940	2,940	공	인천광역시	변경없음
914		불은면 두운리	189-1	임	707	707	공	인천광역시	변경없음
915	당초	불은면 두운리	194-3	전	187	31	정**	인천광역시 강화군 불은면 덕진로***번길 **-*	
	변경	불은면 두운리	194-10	전	31	31	정**	인천광역시 강화군 불은면 덕진로***번길 **-*	분할
916		불은면 두운리	194-7	전	154	154	공	인천광역시	변경없음
917	당초	불은면 두운리	144-2	답	776	56	구** 외 6인	인천광역시 강화군 불은면 강화동로 ***-**	
	변경	불은면 두운리	144-4	답	56	56	구** 외 6인	인천광역시 강화군 불은면 강화동로 ***-**	분할
918		불은면 두운리	143-3	전	1,015	1,015	공	인천광역시	변경없음
919		불은면 두운리	141-5	전	170	170	공	인천광역시	변경없음
920	당초	불은면 두운리	산41-2	임	635	148	이**	서울시 성북구 장위동 **-**	
	변경	불은면 두운리	산41-4	임	98	98	이**	서울시 성북구 장위동 **-**	분할 및 면적변경
921	당초	불은면 두운리	산42	임	13,876	269	송**	인천광역시 강화군 불은면 두운리 ***	
	변경	불은면 두운리	산42-3	임	62	62	송**	인천광역시 강화군 불은면 두운리 ***	분할 및 면적변경
922		불은면 두운리	산38-8	임	2,830	2,830	공	인천광역시	변경없음
923	당초	불은면 두운리	124-11	도	139	38	공	인천광역시	
	변경	불은면 두운리	124-21	도	33	33	공	인천광역시	분할 및 면적변경

924		불은면 두운리	124-18	대	44	44	공	인천광역시	변경없음
925		불은면 두운리	산38-7	임	102	102	공	인천광역시	변경없음
926		불은면 두운리	124-19	전	921	921	공	인천광역시	변경없음
927	당초	불은면 두운리	124-12	도	615	77	공	인천광역시	
	변경	불은면 두운리	124-22	도	79	79	공	인천광역시	분할 및 면적변경
928	당초	불은면 두운리	124-3	전	991	7	송**	인천광역시 강화군 불은면 두운리 ***	
	변경	불은면 두운리	124-3	전	991		송**	인천광역시 강화군 불은면 두운리 ***	금회제외
929		불은면 두운리	산36-14	임	218	218	공	인천광역시	변경없음
930		불은면 두운리	123	대	400	400	공	인천광역시	변경없음
931		불은면 두운리	1100	구	1,534	346	국	농림축산식품부	변경없음
932		불은면 두운리	120-7	전	56	56	이**	인천시 강화군 화도면 마니산로 ***	변경없음
933		불은면 두운리	120-18	전	1,007	1,007	공	인천광역시	변경없음
934		불은면 두운리	120-13	전	23	23	공	강화군	변경없음
935		불은면 두운리	120-16	도	130	130	공	인천광역시 외 *인	변경없음
936		불은면 두운리	120-14	전	12	12	공	강화군	변경없음
937		불은면 두운리	120-12	전	14	14	주**	인천시 남동구 고잔동 ***-* 남동공단 ***블럭*롯데	변경없음
938	당초	불은면 두운리	120-17	대	387	348	주**	인천광역시 남동구 은봉로 *(논현동, 남동공단)	
	변경	불은면 두운리	120-21	대	347	347	주**	인천광역시 남동구 은봉로 *(논현동, 남동공단)	분할 및 면적변경
939		불은면 두운리	120-5	도	56	56	공	인천광역시	변경없음
940	당초	불은면 두운리	120-15	대	577	539	주**	인천광역시 남동구 은봉로 *(논현동, 남동공단)	
	변경	불은면 두운리	120-20	대	530	530	주**	인천광역시 남동구 은봉로 *(논현동, 남동공단)	분할 및 면적변경
941		불은면 두운리	120-11	전	29	29	주**	인천시 남동구 고잔동 ***-* 남동공단 ***블럭*롯데	변경없음
942		불은면 두운리	114-4	도	2	2	공	인천광역시	변경없음
943		불은면 두운리	114-3	도	69	6	공	인천광역시	변경없음
944	당초	불은면 두운리	115	답	489	20	강** 외 1인	인천시 강화군 불은면 두운리 ***	
	변경	불은면 두운리	115-2	답	20	20	강** 외 1인	인천시 강화군 불은면 두운리 ***	분할
945	당초	불은면 두운리	115-1	답	394	385	강** 외 1인	인천시 강화군 불은면 두운리 ***	
	변경	불은면 두운리	115-3	답	390	390	강** 외 1인	인천시 강화군 불은면 두운리 ***	분할 및 면적변경
946	당초	불은면 두운리	114-5	답	553	458	강** 외 1인	인천시 강화군 불은면 두운리 ***	
	변경	불은면 두운리	114-7	답	475	475	강** 외 1인	인천시 강화군 불은면 두운리 ***	분할 및 면적변경

947		불은면 두운리	112-6	답	631	631	강** 외 1인	인천시 강화군 불은면 두운리 ***	변경없음
948	당초	불은면 두운리	111-21	임	2,294	1,689	강**	인천시 강화군 불은면 두운리 ***	
	변경	불은면 두운리	111-28	임	1,688	1,688	강**	인천시 강화군 불은면 두운리 ***	분할 및 면적변경
949	당초	불은면 두운리	111-22	임	88	76	강**	인천시 강화군 불은면 두운리 ***	
	변경	불은면 두운리	111-30	임	76	76	강**	인천시 강화군 불은면 두운리 ***	분할
950		불은면 두운리	산33-6	도	198	75	공	인천광역시	변경없음
951		불은면 두운리	110-57	도	13	13	강**	인천시 강화군 불은면 두운리 ***	변경없음
952		불은면 두운리	산42-1	임	8,951	8,951	공	인천광역시	변경없음
953		불은면 두운리	산36-16	임	4,297	4,297	공	인천광역시	변경없음
954	당초	불은면 두운리	산36-17	임	12,231	308	이** 외 3인	경기도 화성시 동탄중앙로 ***, ***동 ****호(반송동, 동탄시범 다온마을월드메르디앙반 도유보라아파트)	
	변경	불은면 두운리	산36-17	임	12,231		이** 외 3인	경기도 화성시 동탄중앙로 ***, ***동 ****호(반송동, 동탄시범 다온마을월드메르디앙반 도유보라아파트)	금회제외
955		불은면 두운리	123-1	전	420	420	공	인천광역시	변경없음
956	당초	불은면 두운리	122-5	전	248	185	이**	인천광역시 강화군 화도면 마니산로 ***	
	변경	불은면 두운리	122-7	전	192	192	이**	인천광역시 강화군 화도면 마니산로 ***	분할 및 면적변경
957		불은면 두운리	122-6	전	63	63	공	인천광역시	변경없음
958		불은면 두운리	120-19	전	266	266	공	인천광역시	변경없음
959	당초	불은면 두운리	1096-9	전	94	68	강**	인천시 강화군 불은면 두운리 ***	
	변경	불은면 두운리	1096-12	전	68	68	강**	인천시 강화군 불은면 두운리 ***	분할
960	당초	불은면 두운리	111-19	전	614	447	강**	인천시 강화군 불은면 두운리 ***	
	변경	불은면 두운리	111-27	전	454	454	강**	인천시 강화군 불은면 두운리 ***	분할 및 면적변경
961	당초	불은면 두운리	111-17	도	247	185	공	강화군	
	변경	불은면 두운리	111-26	도	187	187	공	강화군	분할 및 면적변경
962	당초	불은면 두운리	111-15	임	143	97	강**	인천시 강화군 불은면 두운리 ***	
	변경	불은면 두운리	111-25	임	98	98	강**	인천시 강화군 불은면 두운리 ***	분할 및 면적변경
963	당초	불은면 두운리	111-13	임	12,965	29	강**	인천시 강화군 불은면 두운리 ***	
	변경	불은면 두운리	111-24	임	29	29	강**	인천시 강화군 불은면 두운리 ***	분할
964		불은면 두운리	110-59	전	220	220	강**	인천시 강화군 불은면 두운리 ***	변경없음
965	당초	불은면 두운리	110-5	전	1,468	72	강**	인천시 강화군 불은면 두운리 ***	
	변경	불은면 두운리	110-63	전	72	72	강**	인천시 강화군 불은면 두운리 ***	분할

966		불은면 두운리	110-58	전	785	785	강**	인천시 강화군 불은면 두운리 ***	변경없음
967	당초	불은면 두운리	110-4	전	96	55	강**	인천시 강화군 불은면 두운리 ***	
	변경	불은면 두운리	110-62	전	54	54	강**	인천시 강화군 불은면 두운리 ***	분할 및 면적변경
968		불은면 두운리	110-60	잡	38	38	이**	경기도 부천시 원미구 도약로 **, ****동 ***호(상동, 다정한마을)	변경없음
969	당초	불은면 두운리	110-7	잡	954	59	이**	경기도 부천시 원미구 도약로 **, ****동 ***호(상동, 다정한마을)	
	변경	불은면 두운리	110-64	잡	59	59	이**	경기도 부천시 원미구 도약로 **, ****동 ***호(상동, 다정한마을)	분할
970		불은면 두운리	110-56	도	246	246	강**	인천시 강화군 불은면 두운리 ***	변경없음
971	당초	불은면 두운리	110-55	도	4	2	강**	인천시 강화군 불은면 두운리 ***	
	변경	불은면 두운리	110-55	도	4	4	강**	인천시 강화군 불은면 두운리 ***	분할 및 면적변경
972		불은면 두운리	산309	도	3,769	1,032	국	국토교통부	변경없음
973		불은면 두운리	산32-14	도	1,388	541	공	인천광역시	변경없음
974		불은면 두운리	1096-999 9	도		204	미**		변경없음
975	당초	불은면 두운리	47-6	도	106	99	공	인천광역시	
	변경	불은면 두운리	47-19	도	97	97	공	인천광역시	분할 및 면적변경
976		불은면 두운리	47-13	도	9	9	공	인천광역시	변경없음
977		불은면 두운리	46-9	천	324	324	국	국토교통부	변경없음
978		불은면 두운리	46-4	대	594	594	이**	서울시 관악구 관악로 ***, ***-*** (봉천동, 성현동아 아파트)	변경없음
979		불은면 두운리	46-8	천	2	2	공	강화군	변경없음
980		불은면 두운리	1096-8	천	49	49	국	국토교통부	변경없음
981		불은면 두운리	45-8	천	22	22	공	강화군	변경없음
982		불은면 두운리	45-5	도	31	31	공	강화군	변경없음
983		불은면 두운리	1106-6	도	165	165	국	농림축산식품부	변경없음
984		불은면 두운리	45-6	천	23	23	공	인천광역시	변경없음
985		불은면 두운리	42-2	천	1,157	292	국	국토교통부	변경없음
986		불은면 두운리	45-7	천	182	29	공	경기도	변경없음
987	당초	불은면 두운리	1106	구	236	28	국	농림축산식품부	
	변경	불은면 두운리	1106-7	구	28	28	국	농림축산식품부	분할
988	당초	불은면 두운리	1106-1	도	264	117	국	농림축산식품부	
	변경	불은면 두운리	1106-8	도	129	129	국	농림축산식품부	분할 및 면적변경

989		불은면 두운리	1110-1	답	1,436	1,436	공	인천광역시	변경없음
990		불은면 두운리	1109-1	답	1,521	1,521	공	인천광역시	변경없음
991		불은면 두운리	1108-2	답	1,639	1,639	공	인천광역시	변경없음
992	당초	불은면 두운리	1108-1	답	1,888	36	공	인천광역시	
	변경	불은면 두운리	1108-6	답	36	36	공	인천광역시	분할
993	당초	불은면 두운리	1108-4	답	1,000	972	공	인천광역시	
	변경	불은면 두운리	1108-8	답	969	969	공	인천광역시	분할 및 면적변경
994	당초	불은면 두운리	42-1	천	1,398	2	공	인천광역시	
	변경	불은면 두운리	42-1	천	1,398		공	인천광역시	금회제외
995		불은면 두운리	41-2	천	618	265	공	인천광역시	변경없음
996		불은면 두운리	41-1	천	179	105	공	인천광역시	변경없음
997		불은면 두운리	1094	천	1,767	120	국	국토교통부	변경없음
998		불은면 두운리	110-61	대	53	53	이**	경기도 부천시 삼작로***번길 *_*, *동 ***호(여월동, 엘지타운)	변경없음
999		불은면 두운리	산32-13	도	298	298	공	인천광역시	변경없음
1000	당초	불은면 두운리	산32-6	임	9,818	279	박**	인천시 서구 가좌동 ***, *** 주공아파트 ***-***	
	변경	불은면 두운리	산32-50	임	185	185	박**	인천시 서구 가좌동 ***, *** 주공아파트 ***-***	분할 및 면적변경
1001	당초	불은면 두운리	산32-4	임	9,917	443	김** 외 1인	서울시 용산구 서빙고동 ***-** 신동아아파트 *-***	
	변경	불은면 두운리	산32-49	임	270	270	김** 외 1인	서울시 용산구 서빙고동 ***-** 신동아아파트 *-***	분할 및 면적변경
1002	당초	불은면 두운리	산32-12	도	397	397	공	인천광역시	
	변경	불은면 두운리	산32-52	도	352	352	공	인천광역시	분할 및 면적변경
1003	당초	불은면 두운리	산32-11	도	99	68	공	인천광역시	
	변경	불은면 두운리	산32-51	도	82	82	공	인천광역시	분할 및 면적변경
1004	당초	불은면 두운리	49-20	대	36	33	공	인천광역시	
	변경	불은면 두운리	49-26	대	33	33	공	인천광역시	분할
1005	당초	불은면 두운리	48-2	도	93	6	장**	서울시 구로구 개봉동 ***-**	
	변경	불은면 두운리	48-4	도	1	1	장**	서울시 구로구 개봉동 ***-**	분할 및 면적변경
1006	당초	불은면 두운리							
	변경	불은면 두운리	48-5	도	4	4	장**	서울시 구로구 개봉동 ***-**	분할 및 면적변경
1007	당초	불은면 두운리	47-4	대	317	20	김**	인천시 부평구 산곡동 *** 현대아파트 ***-***	
	변경	불은면 두운리	47-18	대	20	20	김**	인천시 부평구 산곡동 *** 현대아파트 ***-***	분할

1008	당초	불은면 두운리	46-2	도	235	222	국	국토교통부	
	변경	불은면 두운리	46-11	도	221	221	국	국토교통부	분할 및 면적변경
1009	당초	불은면 두운리	47-10	잡	80	48	김**	인천시 부평구 산곡동 *** 현대아파트 ***_***	
	변경	불은면 두운리	47-20	잡	49	49	김**	인천시 부평구 산곡동 *** 현대아파트 ***_***	분할 및 면적변경
1010	당초	불은면 두운리	47-3	잡	435	238	김**	인천시 부평구 산곡동 *** 현대아파트 ***_***	
	변경	불은면 두운리	47-17	잡	238	238	김**	인천시 부평구 산곡동 *** 현대아파트 ***_***	분할
1011	당초	불은면 두운리	47-14	전	674	203	박**	충청남도 계룡시 신도안면 남선리 **** 계룡대아파트 ***_***	
	변경	불은면 두운리	47-21	전	200	200	박**	충청남도 계룡시 신도안면 남선리 **** 계룡대아파트 ***_***	분할 및 면적변경
1012	당초	불은면 두운리	46-7	전	682	632	이**	서울시 관악구 봉천동 **** 봉천동아아파트 ***_***	
	변경	불은면 두운리	46-12	전	657	657	이**	서울시 관악구 봉천동 **** 봉천동아아파트 ***_***	분할 및 면적변경
1013	당초	불은면 두운리	53-3	잡	716	232	변**	인천시 서구 당하동 ***_*	
	변경	불은면 두운리	53-5	잡	35	35	변**	인천시 서구 당하동 ***_*	분할 및 면적변경
1014	당초	불은면 두운리							
	변경	불은면 두운리	53-6	잡	197	197	변**	인천시 서구 당하동 ***_*	분할 및 면적변경
1015		불은면 두운리	46-10	도	99	99	공	강화군	변경없음
1016	당초	불은면 두운리	53-2	잡	1,466	12	변**	인천시 서구 당하동 ***_*	
	변경	불은면 두운리	53-4	잡	12	12	변**	인천시 서구 당하동 ***_*	분할
1017		불은면 두운리	46-1	도	25	25	공	강화군	변경없음
1018		불은면 두운리	1096-2	도	61	61	국	국토교통부	변경없음
1019		불은면 두운리	1096-11	도	61	61	국	국토교통부	변경없음
1020		불은면 두운리	1106-4	구	232	232	국	농림축산식품부	변경없음
1021		불은면 두운리	45-4	도	562	103	공	강화군	변경없음
1022	당초	불은면 두운리	1107	도	358	67	국	농림축산식품부	
	변경	불은면 두운리	1107-1	도	67	67	국	농림축산식품부	분할
1023	당초	불은면 두운리	1106-5	구	1,569	126	국	농림축산식품부	
	변경	불은면 두운리	1106-9	구	123	123	국	농림축산식품부	분할 및 면적변경
1024		불은면 두운리	1111-1	답	668	668	공	인천광역시	변경없음
1025	당초	불은면 두운리	1111	답	1,091	322	방**	서울 강동구 명일동 ** 한양아파트 *_***	
	변경	불은면 두운리	1111-2	답	323	323	방**	서울 강동구 명일동 ** 한양아파트 *_***	분할 및 면적변경

1026	당초	불은면 두운리	1110-2	답	904	200	방**	서울 강동구 명일동 ** 한양아파트 *-***	
	변경	불은면 두운리	1110-3	답	200	200	방**	서울 강동구 명일동 ** 한양아파트 *-***	분할
1027	당초	불은면 두운리	1109-2	답	526	129	유**	인천광역시 강화군 선원면 중앙로 ***, ***동 ***호 (세광엔리치빌)	
	변경	불은면 두운리	1109-3	답	129	129	유**	인천광역시 강화군 선원면 중앙로 ***, ***동 ***호 (세광엔리치빌)	분할
1028	당초	불은면 두운리	1108-3	답	277	110	유**	인천광역시 강화군 선원면 중앙로 ***, ***동 ***호 (세광엔리치빌)	
	변경	불은면 두운리	1108-7	답	110	110	유**	인천광역시 강화군 선원면 중앙로 ***, ***동 ***호 (세광엔리치빌)	분할
1029	당초	불은면 두운리	1112-1	천	199	2	국	농림축산식품부	
	변경	불은면 두운리	1112-3	천	2	2	국	농림축산식품부	분할
1030	당초	불은면 두운리	1108-5	답	331	195	공	인천광역시	
	변경	불은면 두운리	1108-9	답	197	197	공	인천광역시	분할 및 면적변경
1031		불은면 두운리	무지번	가		722	미**		변경없음
1032		불은면 두운리	265-20	답	6	6	공	인천광역시	변경없음
1033	당초	불은면 두운리	454-2	도	139	21	고**	인천광역시 강화군 불은면 두운리 ***	
	변경	불은면 두운리	454-9	도	19	19	고**	인천광역시 강화군 불은면 두운리 ***	분할 및 면적변경
1034	당초	불은면 두운리	190-1	임	791	2	송** 외 1인	서울특별시 관악구 은천로 **,***동 ****호(봉천동, 벽산블루밍아파트)	
	변경	불은면 두운리	190-11	임	2	2	송** 외 1인	서울특별시 관악구 은천로 **,***동 ****호(봉천동, 벽산블루밍아파트)	분할
1035		불은면 삼동암리	49-2	도	30	30	공	인천광역시	변경없음
1036	당초	불은면 삼동암리	49-1	전	1,904	99	강**	인천광역시 강화군 불은면 삼동암리 ***	
	변경	불은면 삼동암리	49-3	전	111	111	강**	인천광역시 강화군 불은면 삼동암리 ***	분할 및 면적변경
1037		불은면 삼동암리	48-2	도	11	11	국	국토교통부	변경없음
1038		불은면 삼동암리	48-3	도	264	264	공	인천광역시	변경없음
1039		불은면 삼동암리	48-4	도	88	88	국	국토교통부	변경없음
1040		불은면 삼동암리	48-1	전	635	635	원**	경기도 고양시 덕양구 마상로 *-*** (주교동)	변경없음
1041	당초	불은면 삼동암리	50-4	답	1,058	190	박**	경기도 고양시 일산서구 대산로 ***, ***동***호 (주엽동, 문촌마을)	
	변경	불은면 삼동암리	50-5	답	206	206	박**	경기도 고양시 일산서구 대산로 ***, ***동***호 (주엽동, 문촌마을)	분할 및 면적변경
1042		불은면 삼동암리	47-7	도	13	13	공	인천광역시	변경없음

1043		불은면 삼동암리	47-10	전	80	80	원**	경기도 고양시 덕양구 주교동 ***-*	변경없음
1044		불은면 삼동암리	47-5	전	122	122	원**	경기도 고양시 덕양구 주교동 ***-*	변경없음
1045		불은면 삼동암리	50-1	도	60	11	공	강화군	변경없음
1046		불은면 삼동암리	47-9	도	102	102	전**	인천시 강화군 불은면 삼동암리 ***-*	변경없음
1047		불은면 삼동암리	47-3	도	10	10	공	강화군	변경없음
1048	당초	불은면 삼동암리	46-2	도	236	46	박**	경기도 김포시 양촌면 수참리 ***	
	변경	불은면 삼동암리	46-4	도	49	49	박**	경기도 김포시 양촌면 수참리 ***	분할 및 면적변경
1049		불은면 삼동암리	47-4	도	119	119	전**	인천광역시 강화군 불은면 삼동암리 ***-*	변경없음
1050		불은면 삼동암리	47-2	전	35	35	전**	인천시 강화군 불은면 삼동암리 ***-*	변경없음
1051		불은면 삼동암리	47-12	전	1	1	전**	인천광역시 강화군 불은면 삼동암리 ***-*	변경없음
1052	당초	불은면 삼동암리	30-20	대	563	18	김**	경기도 광명시 철산동 ***-* _***	
	변경	불은면 삼동암리	30-56	대	18	18	김**	경기도 광명시 철산동 ***-* _***	분할
1053		불은면 삼동암리	47-6	도	36	36	공	인천광역시	변경없음
1054	당초	불은면 삼동암리	47-1	전	431	233	전**	인천시 강화군 불은면 삼동암리 ***	
	변경	불은면 삼동암리	47-13	전	242	242	전**	인천시 강화군 불은면 삼동암리 ***	분할 및 면적변경
1055		불은면 삼동암리	47-11	전	954	954	전**	인천광역시 강화군 불은면 삼동암리 ***	변경없음
1056	당초	불은면 삼동암리	30-7	대	402	29	전**	서울시 양천구 목동 *** 목동신시가리아파트 ***동 ***호	
	변경	불은면 삼동암리	30-54	대	29	29	전**	서울시 양천구 목동 *** 목동신시가리아파트 ***동 ***호	분할
1057		불은면 삼동암리	30-43	대	257	257	황** 외 1인	서울특별시 은평구 진관*로 **, ***동 ***호(진관동, 은평뉴타운 구과발)	변경없음
1058	당초	불은면 삼동암리	30-52	대	80	15	황** 외 1인	서울특별시 은평구 진관*로 **, ***동 ***호(진관동, 은평뉴타운 구과발)	
	변경	불은면 삼동암리	30-57	대	16	16	황** 외 1인	서울특별시 은평구 진관*로 **, ***동 ***호(진관동, 은평뉴타운 구과발)	분할 및 면적변경
1059	당초	불은면 삼동암리	30-53	대	15	12	황** 외 1인	서울특별시 은평구 진관*로 **, ***동 ***호(진관동, 은평뉴타운 구과발)	
	변경	불은면 삼동암리	30-58	대	12	12	황** 외 1인	서울특별시 은평구 진관*로 **, ***동 ***호(진관동, 은평뉴타운 구과발)	분할
1060	당초	불은면 삼동암리	30-16	대	211	17	공	인천광역시	
	변경	불은면 삼동암리	30-55	대	17	17	공	인천광역시	분할
1061		불은면 삼동암리	30-38	대	355	355	공	인천광역시	변경없음
1062		불은면 삼동암리	30-39	대	719	719	국	기획재정부	변경없음

1063		불은면 삼동암리	30-37	대	288	288	공	인천광역시	변경없음
1064		불은면 삼동암리	30-40	대	276	276	박**	서울특별시 양천구 목동중앙본로*가길 **, ***호(목동, 우방이지빌)	변경없음
1065		불은면 삼동암리	30-41	대	276	276	공	인천광역시	변경없음
1066		불은면 삼동암리	1142	도	5,807	1,644	국	국토교통부	변경없음
1067		불은면 삼동암리	30-33	대	47	47	공	인천광역시	변경없음
1068		불은면 삼동암리	30-42	대	591	591	권**	경기도 김포시 양촌읍 황금로**번길 **, ***동 ***호(김포양촌금빛마을 자연앤데시앙아파트)	변경없음
1069	당초	불은면 삼동암리	29-3	임	8,051	18	유** 외 1인	인천시 강화군 강화읍 관청리 ***-**	
	변경	불은면 삼동암리	29-11	임	19	19	유** 외 1인	인천시 강화군 강화읍 관청리 ***-**	분할 및 면적변경
1070		불은면 삼동암리	29-9	임	2,032	2,032	유** 외 1인	인천시 강화군 강화읍 관청리 ***-**	변경없음
1071	당초	불은면 삼동암리	29-2	전	2,566	8	남**	인천시 강화군 강화읍 관청리 ***-**	
	변경	불은면 삼동암리	29-10	전	7	7	남**	인천시 강화군 강화읍 관청리 ***-**	분할 및 면적변경
1072		불은면 삼동암리	29-8	전	132	132	공	인천광역시	변경없음
1073		불은면 삼동암리	29-7	전	290	290	공	인천광역시	변경없음
1074		불은면 삼동암리	16-4	전	233	233	공	인천광역시	변경없음
1075		불은면 삼동암리	15-3	도	33	33	공	인천광역시	변경없음
1076		불은면 삼동암리	15-10	대	265	265	박**	인천광역시 강화군 불은면 삼동암리 *-*	변경없음
1077		불은면 삼동암리	15-12	대	200	200	박**	인천광역시 강화군 불은면 삼동암리 *-*	변경없음
1078	당초	불은면 삼동암리	15-11	전	327	302	최**	인천광역시 서구 중봉대로***번길 ***동 ****호(연희동, 청라풍림엑슬루타워)	
	변경	불은면 삼동암리	15-14	전	307	307	최**	인천광역시 서구 중봉대로***번길 ***동 ****호(연희동, 청라풍림엑슬루타워)	분할 및 면적변경
1079		불은면 삼동암리	15-13	전	587	587	공	인천광역시	변경없음
1080	당초	불은면 삼동암리	13-4	답	315	250	이**	인천광역시 계양구 임학동 ** 스카이오피스텔-****	
	변경	불은면 삼동암리	13-7	답	251	251	이**	인천광역시 계양구 임학동 ** 스카이오피스텔-****	분할 및 면적변경
1081	당초	불은면 삼동암리	13-6	답	170	92	이**	인천광역시 계양구 임학동 ** 스카이오피스텔-****	
	변경	불은면 삼동암리	13-8	답	92	92	이**	인천광역시 계양구 임학동 ** 스카이오피스텔-****	분할
1082	당초	불은면 삼동암리	12-3	대	872	330	강**	인천광역시 강화군 불은면 고능로***번길 **	
	변경	불은면 삼동암리	12-4	대	322	322	강**	인천광역시 강화군 불은면 고능로***번길 **	분할 및 면적변경
1083		불은면 삼동암리	12-2	도	18	18	공	인천광역시	변경없음

1084	당초	불은면 삼동암리	1304-1	구	169	23	국	농림축산식품부	
	변경	불은면 삼동암리	1304-2	구	25	25	국	농림축산식품부	분할 및 면적변경
1085	당초	불은면 삼동암리	1301-2	도	1,003	880	국	농림축산식품부	
	변경	불은면 삼동암리	1301-4	도	896	896	국	농림축산식품부	분할 및 면적변경
1086	당초	불은면 삼동암리	1300-1	담	719	274	송**	인천시 강화군 불은면 두운리 ***	
	변경	불은면 삼동암리	1300-2	담	274	274	송**	인천시 강화군 불은면 두운리 ***	분할
1087	당초	불은면 삼동암리	1301-3	도	820	43	국	농림축산식품부	
	변경	불은면 삼동암리	1301-7	도	43	43	국	농림축산식품부	분할
1088		불은면 삼동암리	29-5	도	36	36	공	인천광역시	변경없음
1089		불은면 삼동암리	29-4	도	50	50	공	강화군	변경없음
1090		불은면 삼동암리	16-2	도	50	50	공	강화군	변경없음
1091		불은면 삼동암리	16-3	도	23	23	공	인천광역시	변경없음
1092		불은면 삼동암리	15-2	도	466	466	공	인천광역시	변경없음
1093		불은면 삼동암리	15-9	전	379	379	공	인천광역시	변경없음
1094		불은면 삼동암리	14-3	도	30	30	공	강화군	변경없음
1095		불은면 삼동암리	14-2	전	102	102	이**	인천시 계양구 임학동 ** 스카리오퍼스텔 _****	변경없음
1096		불은면 삼동암리	14-1	도	10	10	국	국토교통부	변경없음
1097		불은면 삼동암리	13-3	도	10	10	공	강화군	변경없음
1098		불은면 삼동암리	13-1	도	10	10	국	국토교통부	변경없음
1099		선원면 금월리	665-9	천	84	84	공	인천광역시	변경없음
1100	당초	선원면 금월리	995-2	천	1,024	197	국	농림축산식품부	
	변경	선원면 금월리	995-9	천	125	125	국	농림축산식품부	분할 및 면적변경
1101	당초	선원면 금월리							
	변경	선원면 금월리	995-8	천	75	75	국	농림축산식품부	분할 및 면적변경
1102		선원면 금월리	1007-7	도	55	55	국	농림축산식품부	변경없음
1103	당초	선원면 금월리	1006-1	천	1,202	458	공	인천광역시	
	변경	선원면 금월리	1006-3	천	457	457	공	인천광역시	분할 및 면적변경
1104	당초	선원면 금월리	1007-1	도	153	114	국	농림축산식품부	
	변경	선원면 금월리	1007-9	도	110	110	국	농림축산식품부	분할 및 면적변경
1105	당초	선원면 금월리	1006-2	전	2,962	86	김**	인천광역시 강화군 선원면 중앙로 ***-*, ***동 ***호(강화*차세광엔리치 빌)	

	변경	선원면 금월리	1006-5	전	86	86	김**	인천광역시 강화군 선원면 중앙로 ***-*, ***동 ***호(강화*차세광엔리치 빌)	분할
1106		선원면 금월리	995-1	천	1	1	국	농림축산식품부	변경없음
1107		선원면 금월리	1007-6	도	6	6	국	농림축산식품부	변경없음
1108	당초	선원면 금월리	995	구	5,922	1,826	국	농림축산식품부	
	변경	선원면 금월리	995-3	구	1,447	1,447	국	농림축산식품부	분할 및 면적변경
1109	당초	선원면 금월리							
	변경	선원면 금월리	995-6	구	109	109	국	농림축산식품부	분할 및 면적변경
1110	당초	선원면 금월리	1007	도	1,397	111	국	농림축산식품부	
	변경	선원면 금월리	1007-8	도	110	110	국	농림축산식품부	분할 및 면적변경
1111	당초	선원면 금월리	1007-5	도	51	29	국	농림축산식품부	
	변경	선원면 금월리	1007-12	도	29	29	국	농림축산식품부	분할
1112		선원면 금월리	1011-1	답	1,042	1,042	공	인천광역시	변경없음
1113		선원면 금월리	1012-1	답	1,467	1,467	공	인천광역시	변경없음
1114		선원면 금월리	1013-1	답	294	294	공	인천광역시	변경없음
1115		선원면 금월리	1014-1	답	447	447	공	인천광역시	변경없음
1116		선원면 금월리	1015-1	답	2,885	2,885	공	인천광역시	변경없음
1117		선원면 금월리	1016-1	답	1,028	1,028	공	인천광역시	변경없음
1118		선원면 금월리	1017-1	답	530	530	공	인천광역시	변경없음
1119		선원면 금월리	1018-1	답	1,731	1,731	공	인천광역시	변경없음
1120		선원면 금월리	665-5	천	1,934	241	국	국토교통부	변경없음
1121		선원면 금월리	666-4	천	899	178	공	인천광역시	변경없음
1122		선원면 금월리	1008-1	구	286	286	국	농림축산식품부	변경없음
1123		선원면 금월리	1009-3	답	821	821	공	인천광역시	변경없음
1124	당초	선원면 금월리	1008	구	1,312	5	국	농림축산식품부	
	변경	선원면 금월리	1008-2	구	4	4	국	농림축산식품부	분할 및 면적변경
1125	당초	선원면 금월리	1009-1	답	1,504	481	공	인천광역시	
	변경	선원면 금월리	1009-5	답	488	488	공	인천광역시	분할 및 면적변경
1126	당초	선원면 금월리	1009	답	1,748	54	구**	인천광역시 강화군 선원면 냉정리 ***-**	
	변경	선원면 금월리	1009-4	답	50	50	구**	인천광역시 강화군 선원면 냉정리 ***-**	분할 및 면적변경
1127		선원면 금월리	1009-2	답	1,344	1,344	공	인천광역시	변경없음
1128		선원면 금월리	1010-1	답	609	609	공	인천광역시	변경없음

1129		선원면 금월리	1019-1	답	3,198	3,198	공	인천광역시	변경없음
1130		선원면 금월리	1020-1	답	559	559	공	인천광역시	변경없음
1131		선원면 금월리	1021-2	답	2,301	2,301	공	인천광역시	변경없음
1132	당초	선원면 금월리	1007-2	도	306	260	국	농림축산식품부	
	변경	선원면 금월리	1007-10	도	257	257	국	농림축산식품부	분할 및 면적변경
1133	당초	선원면 금월리	996	도	3,817	97	국	농림축산식품부	
	변경	선원면 금월리	996-2	도	103	103	국	농림축산식품부	분할 및 면적변경
1134	당초	선원면 금월리	601-6	도	40	18	공	강화군	
	변경	선원면 금월리	601-9	도	19	19	공	강화군	분할 및 면적변경
1135		선원면 금월리	987-21	도	32,188	473	국	국토교통부	변경없음
1136		선원면 금월리	601-5	도	146	146	공	강화군	변경없음
1137	당초	선원면 금월리							
	변경	선원면 금월리	603-6	도	2	2	공	강화군	분할 및 면적변경
1138		선원면 금월리	601-7	도	65	65	공	인천광역시	변경없음
1139		선원면 금월리	601-8	전	215	215	공	인천광역시	변경없음
1140	당초	선원면 금월리	979	구	919	594	국	농림축산식품부	
	변경	선원면 금월리	979-1	구	609	609	국	농림축산식품부	분할 및 면적변경
1141		선원면 금월리	600-5	도	63	63	공	인천광역시	변경없음
1142		선원면 금월리	600-9	도	19	19	공	강화군	변경없음
1143		선원면 금월리	600-12	전	769	769	공	인천광역시	변경없음
1144	당초	선원면 금월리	600-4	도	7	6	공	인천광역시	
	변경	선원면 금월리	600-4	도	7	7	공	인천광역시	분할 및 면적변경
1145	당초	선원면 금월리	600-8	전	1,830	4	이**	인천광역시 강화군 선원면 금월리 ***-*	
	변경	선원면 금월리	600-13	전	4	4	이**	인천광역시 강화군 선원면 금월리 ***-*	분할
1146		선원면 금월리	587-3	도	17	17	공	강화군	변경없음
1147	당초	선원면 금월리	587-1	답	1,902	9	이**	인천광역시 강화군 선원면 금월리 ***	
	변경	선원면 금월리	587-9	답	9	9	이**	인천광역시 강화군 선원면 금월리 ***	분할
1148	당초	선원면 금월리	586	답	2,962	7	이**	인천광역시 강화군 선원면 금월리 ***-*	
	변경	선원면 금월리	586-1	답	7	7	이**	인천광역시 강화군 선원면 금월리 ***-*	분할
1149		선원면 금월리	982	구	595	192	국	농림축산식품부	변경없음
1150		선원면 금월리	578-3	전	2,014	2,014	창** 외 4인	인천시 강화군 강화읍 신문리 ***-*	변경없음

1151	당초	선원면 금월리	578	전	437	125	창** 외 4인	인천시 강화군 강화읍 신문리 ***-*	
	변경	선원면 금월리	578-6	전	124	124	창** 외 4인	인천시 강화군 강화읍 신문리 ***-*	분할 및 면적변경
1152		선원면 금월리	987-23	도	115	115	국	국토교통부	변경없음
1153	당초	선원면 금월리	987-24	도	21	5	국	국토교통부	
	변경	선원면 금월리	987-26	도	5	5	국	국토교통부	분할
1154		선원면 금월리	987-25	도	290	290	국	국토교통부	변경없음
1155		선원면 금월리	575-5	임	26	26	공	강화군 외 *인	변경없음
1156		선원면 금월리	575-8	임	252	252	공	강화군 외 *인	변경없음
1157	당초	선원면 금월리	577	답	1,184	24	창** 외 4인	인천시 강화군 강화읍 신문리 ***-*	
	변경	선원면 금월리	577-4	답	24	24	창** 외 4인	인천시 강화군 강화읍 신문리 ***-*	분할
1158		선원면 금월리	577-2	답	270	270	창** 외 4인	인천시 강화군 강화읍 신문리 ***-*	변경없음
1159		선원면 금월리	577-3	답	38	38	공	강화군	변경없음
1160	당초	선원면 금월리	575-7	임	89	25	창** 외 5인	인천시 강화군 강화읍 신문리 ***-*	
	변경	선원면 금월리	575-10	임	25	25	창** 외 5인	인천시 강화군 강화읍 신문리 ***-*	분할
1161		선원면 금월리	575-6	임	3,116	3,116	창** 외 5인	인천시 강화군 강화읍 신문리 ***-*	변경없음
1162	당초	선원면 금월리	571-1	전	450	11	창** 외 7인	인천시 강화군 강화읍 관청리 ***	
	변경	선원면 금월리	571-8	전	11	11	창** 외 7인	인천시 강화군 강화읍 관청리 ***	분할
1163		선원면 금월리	571-6	전	993	993	창** 외 7인	인천시 강화군 강화읍 관청리 ***	변경없음
1164	당초	선원면 금월리	571-7	전	702	25	창** 외 7인	인천시 강화군 강화읍 관청리 ***	
	변경	선원면 금월리	571-9	전	25	25	창** 외 7인	인천시 강화군 강화읍 관청리 ***	분할
1165		선원면 금월리	572-2	전	956	956	권**	인천시 강화군 선원면 금월리 ***	변경없음
1166		선원면 금월리	573-32	임	7	7	박**	인천시 강화군 불은면 넙성리 ***	변경없음
1167		선원면 금월리	573-33	임	934	934	박**	인천시 강화군 불은면 넙성리 ***	변경없음
1168		선원면 금월리	557-6	임	6	6	이**	서울시 성북구 성북동 *가**	변경없음
1169		선원면 금월리	557-7	임	562	562	권**	서울시 마포구 창전동 *~*** *층 *	변경없음
1170		선원면 금월리	552-1	임	3,062	3,062	김** 외 4인	서울특별시 마포구 백범로**길 **, ***동 ****호(신공덕동, 신공덕*차삼성래미안아 파트)	변경없음
1171	당초	선원면 금월리	1007-3	도	480	7	국	농림축산식품부	
	변경	선원면 금월리	1007-11	도	7	7	국	농림축산식품부	분할
1172	당초	선원면 금월리	1022	답	2,351	11	구**	인천광역시 강화군 선원면 금월리 ***	
	변경	선원면 금월리	1022-3	답	11	11	구**	인천광역시 강화군 선원면 금월리 ***	분할

1173		선원면 금월리	1022-1	답	1,353	1,353	공	인천광역시	변경없음
1174		선원면 금월리	1023-1	답	1,198	1,198	공	인천광역시	변경없음
1175		선원면 금월리	1024-1	답	1,439	1,439	공	인천광역시	변경없음
1176	당초	선원면 금월리	1024	답	2,731	20	허**	인천광역시 강화군 선원면 연동로***번길 **_*	
	변경	선원면 금월리	1024-2	답	20	20	허**	인천광역시 강화군 선원면 연동로***번길 **_*	분할
1177	당초	선원면 금월리	1025	답	1,954	33	유**	인천광역시 강화군 선원면 강화동로***번길 **	
	변경	선원면 금월리	1025-2	답	33	33	유**	인천광역시 강화군 선원면 강화동로***번길 **	분할
1178		선원면 금월리	1025-1	답	864	864	공	인천광역시	변경없음
1179		선원면 금월리	1026-1	답	954	954	공	인천광역시	변경없음
1180	당초	선원면 금월리	1026	답	1,590	41	이**	인천광역시 강화군 선원면 금월리 ***	
	변경	선원면 금월리	1026-2	답	15	15	이**	인천광역시 강화군 선원면 금월리 ***	분할 및 면적변경
1181		선원면 금월리	1027-1	답	1,980	1,980	공	인천광역시	변경없음
1182		선원면 금월리	599-2	도	152	152	전**	인천시 강화군 선원면 냉정리 ***	변경없음
1183	당초	선원면 금월리	1028-3	답	1,186	1,115	한**	인천시 강화군 선원면 강화동로 ***번길 **	
	변경	선원면 금월리	1028-5	답	1,110	1,110	한**	인천시 강화군 선원면 강화동로 ***번길 **	분할 및 면적변경
1184		선원면 금월리	598-4	도	74	74	이**	인천시 강화군 선원면 금월리 ***	변경없음
1185		선원면 금월리	587-5	답	4,626	4,626	공	인천광역시	변경없음
1186	당초	선원면 금월리	1028-2	목	168	155	한**	인천시 강화군 선원면 강화동로 ***번길 **	
	변경	선원면 금월리	1028-4	목	158	158	한**	인천시 강화군 선원면 강화동로 ***번길 **	분할 및 면적변경
1187		선원면 금월리	587-8	도	22	22	공	강화군	변경없음
1188		선원면 금월리	587-7	도	32	32	공	강화군	변경없음
1189		선원면 금월리	578-5	전	39	39	공	강화군	변경없음
1190		선원면 금월리	573-29	임	293	293	이** 외 1인	경기도 고양시 덕양구 행신동 *** 소만마을 ****_****	변경없음
1191		선원면 금월리	573-35	임	647	647	정**	경기도 부천시 원미구 상동 ***_* *층	변경없음
1192		선원면 금월리	573-30	임	130	130	이** 외 2인	인천시 강화군 선원면 금월리 ***_*	변경없음
1193		선원면 금월리	573-36	임	3,939	3,939	이**	인천시 강화군 선원면 금월리 ***_*	변경없음
1194		선원면 금월리	573-28	임	305	305	김**	서울시 강서구 등촌동 ****_**	변경없음
1195		선원면 금월리	551-6	임	1,081	1,081	최**	인천시 강화군 선원면 창리 ***_*	변경없음
1196		선원면 금월리	549-7	장	557	557	유**	인천시 강화군 선원면 금월리 ***_*	변경없음
1197	당초	선원면 금월리	549-6	전	518	490	이** 외 1인	인천시 미추홀구 학익동 ****_**	

	변경	선원면 금월리	549-9	전	484	484	이** 외 1인	인천시 미추홀구 학익동 ***_**	분할 및 면적변경
1198	당초	선원면 금월리	549-8	전	110	90	이** 외 1인	인천시 미추홀구 학익동 ***_**	
	변경	선원면 금월리	549-10	전	90	90	이** 외 1인	인천시 미추홀구 학익동 ***_**	분할
1199		선원면 금월리	549-2	도	13	13	이**	인천시 강화군 강화읍 남산리 ***	변경없음
1200		선원면 금월리	546-1	임	1,320	1,320	남**	서울시 마포구 서교동 ***_**	변경없음
1201	당초	선원면 금월리	547	임	773	114	남**	서울시 마포구 서교동 ***_**	
	변경	선원면 금월리	547-3	임	108	108	남**	서울시 마포구 서교동 ***_**	분할 및 면적변경
1202	당초	선원면 금월리							
	변경	선원면 금월리	547-2	임	5	5	남**	서울시 마포구 서교동 ***_**	분할 및 면적변경
1203	당초	선원면 금월리	547-1	임	1,756	1,712	남**	서울시 마포구 서교동 ***_**	
	변경	선원면 금월리	547-4	임	1,705	1,705	남**	서울시 마포구 서교동 ***_**	분할 및 면적변경
1204		선원면 금월리	548-2	전	1,656	1,656	이**	경기도 부천시 원미구 상동 ***_*	변경없음
1205	당초	선원면 금월리	548-8	전	815	682	남**	서울시 마포구 서교동 ***_**	
	변경	선원면 금월리	548-12	전	689	689	남**	서울시 마포구 서교동 ***_**	분할 및 면적변경
1206		선원면 금월리	548-10	전	270	270	남**	서울시 마포구 서교동 ***_**	변경없음
1207	당초	선원면 금월리	548-4	도	274	269	공	인천광역시	
	변경	선원면 금월리	548-4	도	274	274	공	인천광역시	분할 및 면적변경
1208		선원면 금월리	548-11	도	16	16	공	강화군	변경없음
1209		선원면 냉정리	230-3	도	149	51	이**	인천시 강화군 선원면 금월리	변경없음
1210		선원면 냉정리	229-7	도	9	9	이**	인천시 강화군 선원면 냉정리 ***	변경없음
1211		선원면 냉정리	229-8	잡	11	11	조**	인천시 강화군 선원면 금월리 ***	변경없음
1212		선원면 냉정리	1040	도	1,570	106	국	국토교통부	변경없음
1213	당초	선원면 냉정리	86-3	전	1,974	1,924	이** 외 1인	인천시 강화군 선원면 냉정리 **	
	변경	선원면 냉정리	86-5	전	1,925	1,925	이** 외 1인	인천시 강화군 선원면 냉정리 **	분할 및 면적변경
1214	당초	선원면 냉정리	1039-1	도	551	245	국	국토교통부	
	변경	선원면 냉정리	1039-1	도	551		국	국토교통부	금회제외
1215	당초	선원면 냉정리							
	변경	선원면 냉정리	1039-5	도	250	250	국**	국토교통부	분할 및 면적변경
1216	당초	선원면 냉정리	88-7	전	544	437	이**	인천시 강화군 강화읍 신문리 ***_*	
	변경	선원면 냉정리	88-8	전	435	435	이**	인천시 강화군 강화읍 신문리 ***_*	분할 및 면적변경
1217	당초	선원면 냉정리	90-4	잡	115	75	양**	인천시 서구 청라에메랄드로 ***, ***동 ***호	
	변경	선원면 냉정리	90-5	잡	78	78	양**	인천시 서구 청라에메랄드로 ***, ***동 ***호	분할 및 면적변경

1218		선원면 냉정리	89-4	전	1,720	1,720	양**	인천시 서구 청라에메랄드로 ***, ***동 ***호	변경없음
1219	당초	선원면 냉정리	89-5	전	157	82	양**	인천광역시 서구 청라에메랄드로 ***, ***동 ***호	
	변경	선원면 냉정리	89-7	전	82	82	양**	인천광역시 서구 청라에메랄드로 ***, ***동 ***호	분할
1220	당초	선원면 냉정리	91-7	전	770	697	구**	인천시 강화군 선원면 냉정리 ***	
	변경	선원면 냉정리	91-8	전	697	697	구**	인천시 강화군 선원면 냉정리 ***	분할
1221	당초	선원면 냉정리	146-3	답	455	126	김**	인천시 계양구 임학동 *_*	
	변경	선원면 냉정리	146-9	답	125	125	김**	인천시 계양구 임학동 *_*	분할 및 면적변경
1222	당초	선원면 냉정리	146-6	답	1,366	1,360	김**	인천시 계양구 임학동 *_*	
	변경	선원면 냉정리	146-10	답	1,360	1,360	김**	인천시 계양구 임학동 *_*	분할
1223	당초	선원면 냉정리	145-3	전	4,263	5	구**	서울시 동대문구 전농동 **_*	
	변경	선원면 냉정리	145-5	전	5	5	구**	서울시 동대문구 전농동 **_*	분할
1224		선원면 냉정리	145-4	전	2,732	2,732	구**	서울시 동대문구 전농동 **_*	변경없음
1225		선원면 냉정리	144-1	대	429	429	구**	서울시 동대문구 전농동 **_*	변경없음
1226	당초	선원면 냉정리	109-4	임	52	5	구**	서울시 동대문구 전농동 **_*	
	변경	선원면 냉정리	109-10	임	5	5	구**	서울시 동대문구 전농동 **_*	분할
1227		선원면 냉정리	109-9	임	458	458	구**	서울시 동대문구 전농동 **_*	변경없음
1228		선원면 냉정리	108-11	도	78	78	이**	인천시 강화군 선원면 냉정리 ***	변경없음
1229		선원면 냉정리	108-10	임	5	5	이**	인천시 강화군 선원면 냉정리 ***	변경없음
1230	당초	선원면 냉정리	108-9	임	293	291	이**	인천시 강화군 선원면 냉정리 ***	
	변경	선원면 냉정리	108-15	임	280	280	이**	인천시 강화군 선원면 냉정리 ***	분할 및 면적변경
1231	당초	선원면 냉정리	108-8	묘	1,413	1,376	이**	인천시 강화군 선원면 냉정리 ***	
	변경	선원면 냉정리	108-14	묘	1,386	1,386	이**	인천시 강화군 선원면 냉정리 ***	분할 및 면적변경
1232	당초	선원면 냉정리	105-7	대	366	2	국	국방부	
	변경	선원면 냉정리	105-15	대	2	2	국	국방부	분할
1233		선원면 냉정리	105-12	대	149	149	국	국방부	변경없음

1234	당초	선원면 냉정리	105-3	전	883	7	이**	인천시 강화군 선원면 냉정리 ***	
	변경	선원면 냉정리	105-14	전	7	7	이**	인천시 강화군 선원면 냉정리 ***	분할
1235	당초	선원면 냉정리	105-11	전	2,310	2,274	이**	인천시 강화군 선원면 냉정리 ***	
	변경	선원면 냉정리	105-16	전	2,276	2,276	이**	인천시 강화군 선원면 냉정리 ***	분할 및 면적변경
1236	당초	선원면 냉정리	84-5	도	720	13	공	인천광역시	
	변경	선원면 냉정리	84-21	도	11	11	공	인천광역시	분할 및 면적변경
1237		선원면 냉정리	84-19	도	105	105	공	인천광역시	변경없음
1238		선원면 냉정리	84-20	도	80	80	공	인천광역시	변경없음
1239	당초	선원면 냉정리	84-14	전	165	2	공	강화군	
	변경	선원면 냉정리	84-22	전	1	1	공	강화군	분할 및 면적변경
1240	당초	선원면 냉정리	84-18	대	97	42	안**	인천시 서구 검암로 **번길 **-(검암동)	
	변경	선원면 냉정리	84-23	대	42	42	안**	인천시 서구 검암로 **번길 **-(검암동)	분할
1241	당초	선원면 냉정리	85-6	전	349	328	이**	인천시 강화군 선원면 냉정리 **	
	변경	선원면 냉정리	85-7	전	330	330	이**	인천시 강화군 선원면 냉정리 **	분할 및 면적변경
1242	당초	선원면 냉정리	87-9	전	856	783	이**	인천시 강화군 선원면 냉정리 **	
	변경	선원면 냉정리	87-11	전	797	797	이**	인천시 강화군 선원면 냉정리 **	분할 및 면적변경
1243		선원면 냉정리	88-6	전	594	594	이**	인천시 강화군 선원면 금월리 ***-*	변경없음
1244		선원면 냉정리	89-6	대	205	205	양**	인천시 서구 청라에메랄드로 ***, ***동 ***호	변경없음
1245		선원면 냉정리	91-6	창	468	468	구**	인천시 강화군 선원면 냉정리 ***	변경없음
1246		선원면 냉정리	1038	구	2,245	124	국	농림축산식품부	변경없음
1247		선원면 냉정리	146-1	답	1,094	1,094	이**	인천시 강화군 선원면 선원사지로 ***	변경없음
1248		선원면 냉정리	146-7	답	323	323	이**	서울시 강남구 압구정동 ***-* 현대아파트 **동 ***호	변경없음
1249		선원면 냉정리	146-8	답	98	98	이**	서울시 강남구 압구정동 ***-* 현대아파트 **동 ***호	변경없음
1250		선원면 냉정리	1037-3	도	17,559	762	국	국토교통부	변경없음
1251		선원면 냉정리	96-3	대	215	215	조**	인천시 강화군 선원면 지산리 ***	변경없음
1252	당초	선원면 냉정리	1042	도	2,911	135	국	국토교통부	
	변경	선원면 냉정리	1042-1	도	137	137	국	국토교통부	분할 및 면적변경
1253		선원면 냉정리	96-5	도	33	33	공	인천광역시	변경없음
1254		선원면 냉정리	96-8	도	29	29	공	강화군	변경없음

1255		선원면 냉정리	1049	도	998	46	국	국토교통부	변경없음
1256		선원면 냉정리	98-10	도	145	145	국	국토교통부	변경없음
1257		선원면 냉정리	143-4	도	13	13	공	인천광역시	변경없음
1258		선원면 냉정리	143-5	임	608	608	구**	서울시 동대문구 전농동 **_*	변경없음
1259		선원면 냉정리	98-11	임	377	377	구**	경기도 성남시 분당구 수내동 ** 푸른마을 ***_****	변경없음
1260		선원면 냉정리	99-6	임	339	339	구**	서울시 동대문구 전농동 **_*	변경없음
1261	당초	선원면 냉정리	99-5	도	30	2	공	인천광역시	
	변경	선원면 냉정리	99-5	도	30		공	인천광역시	금회제외
1262		선원면 냉정리	1037-10	도	1,225	60	국	국토교통부	변경없음
1263		선원면 냉정리	109-6	도	20	20	공	인천광역시	변경없음
1264		선원면 냉정리	109-7	도	55	55	구**	서울시 동대문구 전농동 **_*	변경없음
1265	당초	선원면 냉정리	104-2	도	398	29	국	국토교통부	
	변경	선원면 냉정리	104-6	도	29	29	국	국토교통부	분할
1266	당초	선원면 냉정리	104-5	도	875	239	국	국토교통부	
	변경	선원면 냉정리	104-7	도	236	236	국	국토교통부	분할 및 면적변경
1267		선원면 냉정리	104-3	전	126	126	구**	인천시 강화군 선원면 냉정리 **	변경없음
1268	당초	선원면 냉정리	1046-18	구	1,436	276	국	농림축산식품부	
	변경	선원면 냉정리	1046-23	구	279	279	국	농림축산식품부	분할 및 면적변경
1269	당초	선원면 냉정리	479-1	답	377	201	이**	인천시 강화군 선원면 냉정리 **	
	변경	선원면 냉정리	479-2	답	201	201	이**	인천시 강화군 선원면 냉정리 **	분할
1270	당초	선원면 냉정리	481-1	답	1,878	1,827	이**	인천시 강화군 선원면 냉정리 ***	
	변경	선원면 냉정리	481-2	답	1,819	1,819	이**	인천시 강화군 선원면 냉정리 ***	분할 및 면적변경
1271	당초	선원면 냉정리	480-1	답	755	558	이**	인천시 강화군 선원면 냉정리 **	
	변경	선원면 냉정리	480-3	답	561	561	이**	인천시 강화군 선원면 냉정리 **	분할 및 면적변경
1272		선원면 냉정리	476-3	전	309	309	이**	서울시 동작구 만양로 **, ***동 ***호	변경없음
1273	당초	선원면 냉정리	476-2	대	334	9	이**	서울시 동작구 만양로 **, ***동 ***호	
	변경	선원면 냉정리	476-6	대	9	9	이**	서울시 동작구 만양로 **, ***동 ***호	분할
1274	당초	선원면 냉정리	476-5	대	364	331	이**	서울시 동작구 만양로 **, ***동 ***호	
	변경	선원면 냉정리	476-7	대	326	326	이**	서울시 동작구 만양로 **, ***동 ***호	분할 및 면적변경
1275	당초	선원면 냉정리	500-3	전	85	53	이**	서울시 동작구 만양로 **, ***동 ***호	
	변경	선원면 냉정리	500-10	전	58	58	이**	서울시 동작구 만양로 **, ***동 ***호	분할 및 면적변경

1276	당초	선원면 냉정리	500-9	전	1,667	1,551	이**	서울시 동작구 만양로 **, ***동 ***호	
	변경	선원면 냉정리	500-11	전	1,585	1,585	이**	서울시 동작구 만양로 **, ***동 ***호	분할 및 면적변경
1277	당초	선원면 냉정리	503	답	162	126	이**	인천시 강화군 선원면 냉정리 ***	
	변경	선원면 냉정리	503-2	답	124	124	이**	인천시 강화군 선원면 냉정리 ***	분할 및 면적변경
1278		선원면 냉정리	503-1	답	1,375	1,375	이**	인천시 강화군 선원면 냉정리 ***	변경없음
1279	당초	선원면 냉정리	504	답	586	273	신**	인천시 강화군 선원면 냉정리 ***	
	변경	선원면 냉정리	504-3	답	269	269	신**	인천시 강화군 선원면 냉정리 ***	분할 및 면적변경
1280		선원면 냉정리	504-2	답	482	482	신**	인천시 강화군 선원면 냉정리 ***	변경없음
1281	당초	선원면 냉정리	505	답	4,630	129	이**	인천시 강화군 선원면 냉정리 ***-*	
	변경	선원면 냉정리	505-2	답	129	129	이**	인천시 강화군 선원면 냉정리 ***-*	분할
1282		선원면 냉정리	505-1	답	12	12	이**	인천시 강화군 선원면 냉정리 ***-*	변경없음
1283		선원면 냉정리	1048	도	159	101	국	국토교통부	변경없음
1284	당초	선원면 냉정리	510	답	701	190	이**	인천시 강화군 선원면 냉정리 ***	
	변경	선원면 냉정리	510-2	답	190	190	이**	인천시 강화군 선원면 냉정리 ***	분할
1285		선원면 냉정리	510-1	답	182	182	이**	인천시 강화군 선원면 냉정리 ***	변경없음
1286	당초	선원면 냉정리	509-2	대	399	106	최**	인천시 강화군 선원면 중앙로 ***, ***동 ****호	
	변경	선원면 냉정리	509-8	대	109	109	최**	인천시 강화군 선원면 중앙로 ***, ***동 ****호	분할 및 면적변경
1287		선원면 냉정리	509-6	대	80	80	최**	인천시 강화군 선원면 중앙로 ***, ***동 ****호	변경없음
1288	당초	선원면 냉정리	509-1	대	330	182	최**	인천시 강화군 선원면 중앙로 ***, ***동 ****호	
	변경	선원면 냉정리	509-7	대	181	181	최**	인천시 강화군 선원면 중앙로 ***, ***동 ****호	분할 및 면적변경
1289		선원면 냉정리	509-5	대	53	53	최**	인천시 강화군 선원면 중앙로 ***, ***동 ****호	변경없음
1290		선원면 냉정리	522-10	전	98	98	심**	인천시 강화군 선원면 냉정리 ***	변경없음
1291	당초	선원면 냉정리	522-3	전	487	221	심**	인천시 강화군 선원면 냉정리 ***	
	변경	선원면 냉정리	522-13	전	223	223	심**	인천시 강화군 선원면 냉정리 ***	분할 및 면적변경
1292		선원면 냉정리	522-4	대	730	730	심**	인천시 강화군 선원면 냉정리 ***	변경없음
1293	당초	선원면 냉정리	522-9	전	564	562	심**	인천시 강화군 선원면 냉정리 ***	
	변경	선원면 냉정리	522-14	전	562	562	심**	인천시 강화군 선원면 냉정리 ***	분할
1294	당초	선원면 냉정리	522-1	대	336	156	심**	인천시 강화군 선원면 냉정리 ***	
	변경	선원면 냉정리	522-11	대	154	154	심**	인천시 강화군 선원면 냉정리 ***	분할 및 면적변경
1295		선원면 냉정리	522-6	대	63	63	심**	인천시 강화군 선원면 냉정리 ***	변경없음

1296	당초	선원면 냉정리	522-2	도	27	19	공	강화군	
	변경	선원면 냉정리	522-12	도	21	21	공	강화군	분할 및 면적변경
1297		선원면 냉정리	522-7	도	3	3	공	강화군	변경없음
1298	당초	선원면 냉정리	523-2	도	57	40	서** 외 1인	인천시 강화군 선원면 냉정리 ***	
	변경	선원면 냉정리	523-43	도	41	41	서** 외 1인	인천시 강화군 선원면 냉정리 ***	분할 및 면적변경
1299		선원면 냉정리	523-35	도	181	181	서** 외 1인	인천시 강화군 선원면 냉정리 ***	변경없음
1300	당초	선원면 냉정리	523	대	110	102	이**	인천시 강화군 선원면 냉정리 ***	
	변경	선원면 냉정리	523-42	대	101	101	이**	인천시 강화군 선원면 냉정리 ***	분할 및 면적변경
1301		선원면 냉정리	523-34	대	561	561	이**	인천시 강화군 선원면 냉정리 ***	변경없음
1302	당초	선원면 냉정리	523-24	전	2,834	616	이**	인천시 강화군 선원면 강화동로 ***	
	변경	선원면 냉정리	523-46	전	619	619	이**	인천시 강화군 선원면 강화동로 ***	분할 및 면적변경
1303		선원면 냉정리	523-41	전	748	748	이**	인천시 강화군 선원면 강화동로 ***	변경없음
1304	당초	선원면 냉정리	536-1	대	651	65	박**	인천시 강화군 냉정리 ***	
	변경	선원면 냉정리	536-10	대	63	63	박**	인천시 강화군 냉정리 ***	분할 및 면적변경
1305		선원면 냉정리	536-8	대	4	4	박**	인천시 강화군 냉정리 ***	변경없음
1306	당초	선원면 냉정리	536-3	전	47	41	박**	인천시 강화군 선원면 냉정리 ***	
	변경	선원면 냉정리	536-11	전	43	43	박**	인천시 강화군 선원면 냉정리 ***	분할 및 면적변경
1307		선원면 냉정리	536-9	전	806	806	박**	인천시 강화군 선원면 냉정리 ***	변경없음
1308		선원면 냉정리	1046-14	구	6,723	87	국	농림축산식품부	변경없음
1309	당초	선원면 냉정리	536-6	전	750	315	김**	인천시 강화군 선원면 냉정리 ***	
	변경	선원면 냉정리	536-12	전	313	313	김**	인천시 강화군 선원면 냉정리 ***	분할 및 면적변경
1310	당초	선원면 냉정리	538-3	전	2,938	1,630	이**	인천시 강화군 선원면 강화동로 ***	
	변경	선원면 냉정리	538-4	전	1,615	1,615	이**	인천시 강화군 선원면 강화동로 ***	분할 및 면적변경
1311	당초	선원면 냉정리	540-1	전	2,095	921	강**	경기도 김포시 북변동 ***_**	
	변경	선원면 냉정리	540-5	전	921	921	강**	경기도 김포시 북변동 ***_**	분할
1312		선원면 냉정리	540-3	도	17	17	공	인천광역시	변경없음
1313		선원면 냉정리	540-2	도	89	89	국	국토교통부	변경없음
1314		선원면 냉정리	540-4	도	226	226	공	강화군	변경없음
1315		선원면 냉정리	541-2	도	89	89	국	국토교통부	변경없음
1316		선원면 냉정리	541-7	도	56	56	공	강화군	변경없음
1317		선원면 냉정리	541-3	도	59	59	공	인천광역시	변경없음
1318	당초	선원면 냉정리	541-1	대	1,154	178	신**	경기도 고양시 일산동구 위시티*로 **, ***_****	

	변경	선원면 냉정리	541-9	대	180	180	신**	경기도 고양시 일산동구 위시티*로 **, ***-****	분할 및 면적변경
1319		선원면 냉정리	542-2	도	109	109	국	국토교통부	변경없음
1320		선원면 냉정리	543	도	89	89	국	국토교통부	변경없음
1321		선원면 냉정리	541-6	도	88	88	공	강화군	변경없음
1322	당초	선원면 냉정리	542-5	도	641	230	공	강화군	
	변경	선원면 냉정리	542-7	도	236	236	공	강화군	분할 및 면적변경
1323	당초	선원면 냉정리	541-8	전	86	29	공	강화군	
	변경	선원면 냉정리	541-11	전	29	29	공	강화군	분할
1324		선원면 냉정리	1059	도	11,359	1,597	국	국토교통부	변경없음
1325	당초	선원면 냉정리	541-5	도	54	3	공	강화군	
	변경	선원면 냉정리	541-10	도	3	3	공	강화군	분할
1326	당초	선원면 냉정리	483-1	답	271	212	이**	인천시 강화군 선원면 냉정리 ***	
	변경	선원면 냉정리	483-5	답	202	202	이**	인천시 강화군 선원면 냉정리 ***	분할 및 면적변경
1327		선원면 냉정리	482	답	1,855	1,855	구**	인천시 강화군 선원면 급월리 ***	변경없음
1328		선원면 냉정리	483-3	답	1,286	1,286	이**	인천시 강화군 선원면 냉정리 ***	변경없음
1329	당초	선원면 냉정리	483-2	도	1,075	901	국	국토교통부	
	변경	선원면 냉정리	483-6	도	896	896	국	국토교통부	분할 및 면적변경
1330	당초	선원면 냉정리	484-3	답	2,159	376	곽** 외 1인	서울시 서초구 서초동 **** 삼호아파트 *-****	
	변경	선원면 냉정리	484-4	답	372	372			분할 및 면적변경
1331		선원면 냉정리	483-4	도	73	73	공	인천광역시	변경없음
1332	당초	선원면 냉정리	501-3	대	60	11	김**	서울시 서초구 서초동 **** 삼호아파트 *-****	
	변경	선원면 냉정리	501-6	대	11	11	김**	서울시 서초구 서초동 **** 삼호아파트 *-****	분할
1333	당초	선원면 냉정리	502-2	답	218	168	이**	인천시 강화군 선원면 냉정리 ***-*	
	변경	선원면 냉정리	502-3	답	165	165	이**	인천시 강화군 선원면 냉정리 ***-*	분할 및 면적변경
1334	당초	선원면 냉정리	512-3	답	506	355	이**	인천시 강화군 선원면 냉정리 ***-*	
	변경	선원면 냉정리	512-5	답	355	355	이**	인천시 강화군 선원면 냉정리 ***-*	분할
1335	당초	선원면 냉정리	513-3	전	499	300	구**	인천시 강화군 선원면 냉정리 ***	
	변경	선원면 냉정리	513-6	전	292	292	구**	인천시 강화군 선원면 냉정리 ***	분할 및 면적변경
1336		선원면 냉정리	511	답	1,230	1,230	최**	인천시 계양구 작전동 도두리마을롯데아파트 ***-****	변경없음
1337	당초	선원면 냉정리	520-3	답	119	16	구**	인천시 강화군 선원면 냉정리 ***	
	변경	선원면 냉정리	520-7	답	17	17	구**	인천시 강화군 선원면 냉정리 ***	분할 및 면적변경

1338	당초	선원면 냉정리	1046-17	구	2,049	333	국	농림축산식품부	
	변경	선원면 냉정리	1046-21	구	333	333	국	농림축산식품부	분할
1339	당초	선원면 냉정리	521-3	대	426	230	십**	인천시 강화군 선원면 냉정리 ***	
	변경	선원면 냉정리	521-5	대	234	234	십**	인천시 강화군 선원면 냉정리 ***	분할 및 면적변경
1340	당초	선원면 냉정리	520-2	도	526	3	국	국토교통부	
	변경	선원면 냉정리	520-6	도	3	3	국	국토교통부	분할
1341	당초	선원면 냉정리	521-4	도	53	5	공	인천광역시	
	변경	선원면 냉정리	521-4	도	53		공	인천광역시	금회제외
1342	당초	선원면 냉정리	산24-5	임	1,992	61	이**	서울시 강서구 내발산동 ***_** 현대연립 ***호	
	변경	선원면 냉정리	산24-7	임	132	132	이**	서울시 강서구 내발산동 ***_** 현대연립 ***호	분할 및 면적변경
1343		선원면 냉정리	산24-4	도	198	198	이**	인천시 강화군 선원면 냉정리 ***	변경없음
1344		선원면 냉정리	산24-3	임	950	950	이**	인천시 강화군 선원면 냉정리 ***	변경없음
1345		선원면 냉정리	산24-2	도	950	950	국	국토교통부	변경없음
1346	당초	선원면 냉정리	523-36	도	176	14	김**	인천시 연수구 연수동 연수*차 우성아파트 ***동***호	
	변경	선원면 냉정리	523-47	도	14	14	김**	인천시 연수구 연수동 연수*차 우성아파트 ***동***호	분할
1347		선원면 냉정리	산28-4	도	198	198	공	인천광역시	변경없음
1348	당초	선원면 냉정리	523-38	임	459	85	주**	인천시 강화군 선원면 냉정리 ***_**	
	변경	선원면 냉정리	523-48	임	88	88	주**	인천시 강화군 선원면 냉정리 ***_**	분할 및 면적변경
1349		선원면 냉정리	산28-2	도	1,289	1,289	국	국토교통부	변경없음
1350		선원면 냉정리	523-1	잡	428	428	이**	인천시 강화군 선원면 강화동로 ***	변경없음
1351		선원면 냉정리	523-5	도	43	43	공	인천광역시	변경없음
1352	당초	선원면 냉정리	523-40	도	45	3	김**	서울시 마포구 신수동 ***_**	
	변경	선원면 냉정리	523-50	도	4	4	김**	서울시 마포구 신수동 ***_**	분할 및 면적변경
1353		선원면 냉정리	산28-3	임	99	99	유**	인천시 강화군 선원면 냉정리 ***	변경없음
1354	당초	선원면 냉정리	523-17	임	558	67	김**	서울시 마포구 신수동 ***_**	
	변경	선원면 냉정리	523-45	임	68	68	김**	서울시 마포구 신수동 ***_**	분할 및 면적변경
1355	당초	선원면 냉정리	523-39	임	139	114	김**	서울시 마포구 신수동 ***_**	
	변경	선원면 냉정리	523-49	임	117	117	김**	서울시 마포구 신수동 ***_**	분할 및 면적변경
1356	당초	선원면 냉정리	523-13	잡	156	18	강**	인천시 강화군 강화읍 중앙로 **	

	변경	선원면 냉정리	523-44	잡	18	18	강**	인천시 강화군 강화읍 중앙로 **	분할
1357		선원면 냉정리	538-1	도	83	83	국	국토교통부	변경없음
1358		선원면 냉정리	산30-3	도	2,578	835	국	국토교통부	변경없음
1359		선원면 냉정리	산31-2	임	198	198	이**	인천시 강화군 선원면 냉정리 ***	변경없음
1360	당초	선원면 냉정리	544-1	도	69	38	공	강화군	
	변경	선원면 냉정리	544-6	도	13	13	공	강화군	분할 및 면적변경
1361	당초	선원면 냉정리	544-2	도	245	229	국	국토교통부	
	변경	선원면 냉정리	544-7	도	202	202	국	국토교통부	분할 및 면적변경
1362	당초	선원면 냉정리							
	변경	선원면 냉정리	544-8	도	81	81	공**	강화군	분할 및 면적변경
1363	당초	선원면 냉정리	산30-7	임	517	13	공	강화군	
	변경	선원면 냉정리	산30-7	임	517		공	강화군	금회제외
1364		선원면 냉정리	1047	도	3,289	193	국	국토교통부	변경없음

지장물조서

일련 번호	소재지	지 번		물건의 종류	구조 및 규격	수량	소 유 자		비고
		당초	변경				성 명	주 소	
1	강화군 길상면 온수리	554-8	554-8	주유소		201㎡	황**	강화군 길상면 길상로 ***	변경 없음
				주유기	복식	5EA			수량 변경
				주유기	단식	3EA			변경 없음
				사무실, 주택 등	철근콘크리 트구조 콘크리트지 붕 3층	344.69 ㎡			면적 변경
				세차장	조립식	27㎡			면적 변경
				간판		1EA			변경 없음
				간판2	캐노피부착	1EA			수량 변경
				가로등	기둥2포함	2EA			기둥2 포함 변경
				유류탱크		4EA			추가
				펜스	블록, H1.0m	12.16㎡			추가
				캐노피		200㎡			추가
				휴업손실	길상주유소	1식			추가
				집기시설		1식			추가
				자동 세차기	문형	1식			추가
				창고	판넬조	14㎡			추가
				담장	블록(15m, h=2m)	30㎡			추가
				달아내기 창고	판넬조	8.75㎡			추가
				태양광 발전시설		1식			추가
				바닥포장	콘크리트	470㎡			추가
2	강화군 길상면 온수리	29-4	29-4	컨테이너		27㎡	삼**** 업 (최**)	인천시 강화군 길상면 온수리 산 ***	소유 자변 경

				사무실	조립식(철 제계단 및 구조물 포함)	23.3㎡			면적 변경
				간판		1EA			변경 없음
				관정		1EA			추가
				수도		1식			추가
				전력	5kw	1식			추가
				집기시설		1식			추가
				고추 건조기		1EA			추가
				이동식 화장실		1EA			추가
3	강화군 길상면 온수리	44-45	44-45	사무실	블록기와	201㎡	김**	인천시 강화군 길상면 강화동로 **	변경 없음
				조경수		10주			변경 없음
				콘크리트 포장		82.6㎡			추가
4	강화군 길상면 온수리	31-7	31-7	조경수		4주	강**	인천시 강화군 길상면 온수리 ***	변경 없음
5	강화군 길상면 온수리	47	47-1	창고	벽돌판넬	55㎡	김**	인천시 강화군 길상면 온수리 **	지번 변경
				닭장		14㎡			변경 없음
				두릅나무		10주			변경 없음
				유실수		20주			변경 없음
6	강화군 길상면 온수리	44-8	44-38	비닐 하우스	철골루핑	39.3㎡	심** 외 *인	인천시 강화군 강화읍 관청리 ***_*	지번 변경
				창고	블럭스레트	119㎡			변경 없음
				창고	조립식	304㎡			변경 없음
				주목나무		70주			변경 없음
				감나무		2주			변경 없음
				조경수		3주			변경 없음
7	강화군 길상면 온수리	64-16	64-28	컨테이너		19㎡	최** 외 *인	서울시 구로구 부일로*길 ***, ***동***호	지번 변경

8	강화군 길상면 은수리	43-7	43-23	간판		1EA	김**	인천시 강화군 길상면 강화동로 **	지번 변경
				바닥포장	아스콘	227.3㎡			추가
9	강화군 길상면 은수리	43-16	43-16	출입문		1EA	박** 외 *인	경기도 김포시 하성면 석평로***번길 *	변경 없음
				바닥포장	아스콘	67.8㎡			추가
10	강화군 길상면 은수리	44-30	44-30	조경수		20주	최** 외 *인	인천시 강화군 강화읍 신문리 ****	변경 없음
11	강화군 길상면 은수리	43-13	43-24	인삼밭		474㎡	정**	경기도 용인시 수지구 성북동 *** 엘지빌리지*차 ***-*****	지번 변경
12	강화군 길상면 은수리	34-31	34-42	비닐 하우스	철골루핑	34㎡	어**	인천시 미추홀구 용현동 ***-** 금호타운 *-*****	지번 변경
				소나무		2주			변경 없음
				펜스	메쉬	12.6m			변경 없음
13	강화군 길상면 은수리	41-3	41-3	버스 정류장	조립식	1개소	공	강화군	변경 없음
14	강화군 길상면 은수리	40-3	40-3	펜스	철판 h=3m	81.5m	박**	인천시 서구 가정동 ***-** 천우빌라 -***	변경 없음
15	강화군 길상면 은수리	42-16	42-23	석축		69m	손**	서울시 서초구 방배동 ***-** 방배*차 상지리즈빌 ***	지번 변경
16	강화군 길상면 길직리	1124- 8	1124- 13	간판		1EA	김**	경기도 김포시 대곶면 울생중앙로***번길 ***-**	지번 변경
				관정		1EA			변경 없음
				창고		9㎡			변경 없음
				창고		8㎡			변경 없음
				조경수		1주			변경 없음
				바닥포장	콘크리트	168.8㎡			추가
17	강화군 길상면 길직리		842-2 6	수도 계량기		1EA	최**	인천시 남동구 경인로***번길 **	추가
				바닥포장	콘크리트	107.3㎡			추가
18	강화군 길상면 길직리	843-5	843-5	조경수	h=1.8m	30주	국	국토교통부	변경 없음
				벤치	목조	22㎡			변경 없음
19	강화군 길상면 길직리	1125- 19	1125- 33	관정		1EA	방**	인천시 강화군 길상면 길직리 ****	지번 변경

				전주		1EA			추가
20	강화군 길상면 길직리	1125-6	1125-6	현수막 광고대		1EA	공	강화군	변경 없음
				버스 정류장	조립식	1개소			변경 없음
21	강화군 길상면 길직리	844-2 3	844-3 6	가옥	조립식	55.4㎡	권**	인천시 강화군 길상면 길직리 ***_**	지번 변경
				창고	조립식	9㎡			변경 없음
				창고	조립식	10㎡			변경 없음
				몽골텐트		25㎡			변경 없음
				수조		3EA			변경 없음
				조경석		7EA			변경 없음
				조경수		5EA			변경 없음
				비닐 하우스	4동	160㎡			변경 없음
				컨테이너		11㎡			변경 없음
				정자		16㎡			변경 없음
				관정		1EA			변경 없음
				매화나무		1주			변경 없음
22	강화군 길상면 길직리	1050-19	1050-20	창고	조립식	8㎡	변**	경기도 부천시 소사구 송내동 ***_**	지번 변경
				간판		1EA			변경 없음
				소나무		3주			변경 없음
				바닥포장	콘크리트	310.8㎡			추가
23	강화군 길상면 길직리	1049-21	1049-26	간판		1EA	전**	서울시 도봉구 방학동 ***_** 대상타운현대 ***_****	지번 변경
				조경수		4주			변경 없음
24	강화군 길상면 길직리		1049-27	저온창고		18.1㎡	원**	인천시 강화군 길상면 길직리 ****_**	추가
25	강화군 길상면 길직리	1053-12	1053-16	간판		3EA	김**	인천시 서구 서곶로 **, **동***호	지번 변경

				조경석		10주			변경 없음
				조경수		10EA			변경 없음
26	강화군 길상면 길직리	1068- 5	1068- 13	조경수		20주	김**	경남 김해시 평전로 ***	지번 변경
				조경석		30EA			변경 없음
				닭장		8㎡			변경 없음
27	강화군 길상면 길직리	1075- 5	1075- 5	가로등		1EA	이**	인천시 강화군 길상면 강화동로 ***	변경 없음
				조경수		2주			변경 없음
				조경석		10EA			변경 없음
				간판		1EA			변경 없음
				바닥포장	콘크리트	347.3㎡			추가
28	강화군 길상면 길직리	1080	1080	정화조		1EA		길직*리 ***회관	변경 없음
29	강화군 길상면 길직리	1076- 1	1076- 1	정화조		1EA	조**	인천시 강화군 길상면 마니산로 **, ***-***	변경 없음
30	강화군 길상면 길직리	1076- 6	1076- 6	가옥	적벽돌 슬라브	163㎡	최**	인천시 강화군 길상면 길직리 ****	변경 없음
				비닐 하우스	철골비닐	73㎡			변경 없음
				비닐 하우스	철골루핑	47㎡			변경 없음
				창고	조립식	11㎡			변경 없음
				창고	블럭스레트	23㎡			변경 없음
				조경수		10주			변경 없음
				느티나무		1주			변경 없음
31	강화군 길상면 길직리	1070- 36	1070- 36	비닐 하우스	철골루핑	27㎡	조** 외 *인	경기도 양주시 장흥면 권율로 ***번길 **-**	변경 없음
				묘목		200주			변경 없음
32	강화군 길상면 길직리	1358- 3	1358- 17	버스 정류장	조립식	1개소	국	국토교통부	지번 변경
33	강화군 길상면 길직리	1070- 2	1070- 39	차고	조립식	19㎡	문** 외 *인	인천시 강화군 불은면 두운리 ***-*	지번 변경

				간판		2EA			변경 없음
				조경수		10EA			변경 없음
				닭장		8㎡			변경 없음
				간판		1EA			변경 없음
				펜스	메쉬, H=1.5m	12.6m			변경 없음
				바닥포장	콘크리트	143.7㎡			추가
34	강화군 길상면 길직리	1067- 11	1067- 11	버스 정류장	조립식	1개소	공	강화군	변경 없음
35	강화군 길상면 길직리	산37- 3	산37- 6	창고	조립식	10㎡	문** 외 *인	인천시 강화군 불은면 두운리 ***_*	지번 변경
36	강화군 길상면 길직리	1065- 45	1065- 50	가옥	적벽돌 슬라브	129.5㎡	전**	인천시 강화군 길상면 길직리 ****_*	지번 변경
				비닐 하우스	철골루핑	107.5㎡			변경 없음
				과실수		2주			변경 없음
				취통나무		10주			변경 없음
				포도나무		16주			변경 없음
				소나무		1주			변경 없음
				바닥포장	콘크리트	45.4㎡			추가
37	강화군 길상면 길직리	977-1 3	977-1 8	상가	조립식	120㎡	장**	인천시 남동구 청능대로 ***번길 *, ***_****	지번 변경
38	강화군 길상면 길직리	938	938-7	비닐 하우스	철골루핑	53㎡	황**	인천시 강화군 길상면 길직리 ***	지번 변경
				창고	블럭스레트	191㎡			변경 없음
				창고	블럭스레트	146㎡			변경 없음
				우사	조립식	498㎡			면적 변경
39	강화군 길상면 길직리	1064- 69	1064- 69	펜스	EGI	35m	윤**	인천시 서구 신현동 ***_**	변경 없음
40	강화군 길상면 길직리	1064- 4	1064- 77	조경수		8주	구**	인천시 중구 운서동 *_*	지번 변경
41	강화군 길상면 길직리	1064- 67	1064- 67	간판		1EA	김**	인천시 서구 심곡동 ***_** *층	변경 없음

				소나무		2주			변경 없음
				바닥포장	콘크리트	327.2㎡			추가
42	강화군 길상면 길직리	1064- 71	1064- 71	조경수		12주	김**	인천시 서구 심곡동 ***_* *층	변경 없음
43	강화군 길상면 길직리	1064- 66	1064- 66	펜스	펜스	12.6m	길상*** ****회	인천시 강화군 길상면 길직리 ****	변경 없음
				조경수		10주			변경 없음
44	강화군 길상면 길직리	산54- 6	산54- 6	펜스		60m	배**	인천시 강화군 길상면 온수리 ***_*	변경 없음
45	강화군 불은면 신현리		161-4 3	가로등		2EA	김**	인천시 강화군 불은면 강화동로 ***	추가
				전주		2EA			추가
				바닥포장	콘크리트	475.6㎡			추가
46	강화군 불은면 신현리		산175	사무실	컨테이너	64.0㎡	김**	충북 청주시 흥덕구 분평동 ***_* 럭키아파트 ***-****	추가
				창고	컨테이너	18.0㎡			추가
				창고	목재	9.4㎡			추가
47	강화군 불은면 신현리		산175	간판		1EA	한**	인천시 강화군 불은면 강화동로 ***	추가
				유실수		3주			추가
				바닥포장	아스콘	142.1㎡			추가
48	강화군 불은면 신현리	161-3 9	161-1 06	펜스	철망 h=1m	16.0㎡	이**	경기도 김포시 통진읍 수참리 ***_*	지번 변경
				비닐 하우스	철골루핑	43.6㎡			추가
49	강화군 불은면 신현리	161-1 5	161-1 5	상가	조립식	164.87 ㎡	문**	경기도 김포시 김포한강*로***번길 ***, ***동 ****호	면적 변경
				수도 계량기		1EA			변경 없음
				정화조		1EA			변경 없음
				컨테이너		18㎡			추가
				데크		39.2㎡			추가
				과실묘목		18주			수량 변경

				감나무		2주			수량 변경
				체리나무		2주			수량 변경
				앵두나무		2주			수량 변경
				자두나무		1주			수량 변경
				복숭아 나무		1주			수량 변경
				전기	10KW	1식			추가
				바닥포장	콘크리트	148.57 ㎡			추가
				휴업손실	대륙식품	1식			추가
				추출기		2대			추가
				추출기 놓는선반	6×1.5	1식			추가
				박스보관 시설		1식			추가
				폴딩도어		1식			추가
				포장기		1대			추가
				싱크대		2EA			추가
				선반		2EA			추가
				진열대		2EA			추가
				냉장고		1EA			추가
				책상		1EA			추가
				책장		1EA			추가
				전기판넬	2×5	1식			추가
				테이블		6EA			추가
				의자		25EA			추가
				맞춤제작 싱크대		1EA			추가

				인테리어		1식			추가
				에어컨	천장형	1EA			추가
				간판1	글자	1식			추가
				간판2	LED	1식			추가
				간판3	목재	1식			추가
				cctv		3EA			추가
				집기시설	커피머신, 그라인더, 제빙기 등	1식			추가
				화분 보관대		1식			추가
50	강화군 불은면 신현리		161-1 14	이동식 물탱크		1EA	구**	인천시 강화군 불은면 강화동로 ***	추가
51	강화군 불은면 신현리	161-1 01	161-1 01	사무실	경량철골 구조 단층	137㎡	라**	인천시 서구 마전동 대원레스피아*차 ***_***	추가
				화장실		8㎡			추가
				창고	컨테이너	18㎡			추가
				간판		1EA			추가
				이동식 물탱크		1EA			추가
				과실수		11주			추가
				닭장		1EA			추가
				견사		1EA			추가
				정화조		1EA			추가
				바닥포장	아스콘, 콘크리트	459.7㎡			추가
52	강화군 불은면 신현리		161-1 01	간판		1㎡	김**	인천시 서구 심곡동 ***_* *층	추가
53	강화군 불은면 신현리	산175	산175	버스 정류장	조립식	1개소	국	국토교통부	변경 없음
54	강화군 불은면 신현리	산175	산175	컨테이너		27㎡	국	국토교통부	변경 없음
				조경수		5주			변경 없음

55	강화군 불은면 신현리	161-1 02	161-1 02	창고	블럭스레트	145㎡	김**	서울시 마포구 월드컵로 **길 **_*	변경 없음
				닭장		10㎡			변경 없음
				과실수		9주			변경 없음
56	강화군 불은면 신현리	1-6	1-6	비닐 하우스	철골비닐	424㎡	구**	인천시 강화군 불은면 강화동로 ***_*	변경 없음
				비닐 하우스	철골비닐	424㎡			변경 없음
				비닐 하우스	철골비닐	369㎡			변경 없음
57	강화군 불은면 신현리	산27	산27- 1	버스 정류장	조립식	1개소	김** 외 *인	서울시 성북구 정릉동 ***_*	지번 변경
58	강화군 불은면 신현리	1-4	1-7	사무실	조립식	141㎡	주식회 사***** 경	인천시 강화군 불은면 신현리 *_*	지번 변경
				펜스	철판 h=5m	115m			변경 없음
				변압기		1EA			변경 없음
				건사		1EA			변경 없음
				전기 굴삭기		1EA			변경 없음
				폐기물 창고		300㎡			변경 없음
				옹벽		15m			변경 없음
				바닥포장	콘크리트	685.8㎡			추가
59	강화군 불은면 신현리	산71- 11	산71- 11	주목나무		100주	심**	인천시 남동구 간석동 ***_* 우성아파트 *_***	변경 없음
60	강화군 불은면 신현리	산41- 8	산41- 8	간판		1EA	이**	서울시 광진구 군자동 ** 일성파크아파트 ***_*****	변경 없음
61	강화군 불은면 신현리	1048- 20	1048- 22	버섯농장	조립식	1,629㎡	조**	경기도 김포시 양촌면 석모리 ****	지번 변경
				버섯농장	조립식	1,022㎡			변경 없음
				버섯농장	조립식	600㎡			변경 없음
				버섯농장	조립식	111㎡			추가
				버섯농장	조립식	67㎡			추가
				창고	조립식	223㎡			추가

				바닥포장	아스콘	395.3㎡			추가
62	강화군면리 강불은두운리	1048-15	1048-15	창고	블럭스레트	99㎡	정**	인천시 강화군 강화읍 관청리 ***	변경 없음
				창고	블럭스레트	47㎡			변경 없음
				창고	블럭스레트	18㎡			변경 없음
				창고	블럭스레트	26㎡			변경 없음
				사무실	조립식	84㎡			변경 없음
				비닐 하우스	철골루핑	57㎡			면적 변경
				흡관, 집수정	콘크리트	5EA			변경 없음
63	강화군면리 강불은두운리	1048-26	1048-30	컨테이너		11㎡	주식회 사***업	인천시 강화군 불은면 두운리 ****	지번 변경
				주유기		1EA			변경 없음
				수도 계량기		1EA			변경 없음
				탱자나무		10주			변경 없음
				잣나무		7주			변경 없음
				담장	블록 (H=1.8m)	9.4m			추가
				바닥포장	아스콘	622.6㎡			추가
64	강화군면리 강불은두운리	1035	1035	정자	목조	20㎡	김**	인천시 강화군 불은면 두운리 ***	변경 없음
				컨테이너		6㎡			면적 변경
				소나무		12주			변경 없음
				매화나무		1주			변경 없음
				관정		1식			추가
				농업용 전기		1식			추가
65	강화군면리 강불은두운리	1013-7	1013-1	사무실	조립식	99㎡	김**	인천시 강화군 불은면 강화동로 ***번길*	추가
				비닐 하우스	철골	215㎡			추가

				비닐 하우스	철골루핑	19㎡			추가
				창고	컨테이너	18㎡			추가
				창고	컨테이너	22㎡			추가
				이동식 화장실		1EA			추가
				벼건조기		1개			추가
				고추 건조기		1개			추가
				경유 저장고		1개			추가
				관정		1식			추가
				조경석		3개			추가
				감나무		2주			추가
				두릅나무		15주			추가
				포도나무		3주			추가
				에어컨		1식			추가
				집기시설		1식			추가
66	강화군 불은면 두운리	1010- 3	1010- 3	버스 정류장	조립식	1개소	구**	인천시 강화군 불은면 두운리 **	변경 없음
67	강화군 불은면 두운리	1004- 9	1004- 13	정자	목조기와	51㎡	이**	인천시 강화군 불은면 두운리 ****_*	지번 변경
				과실수		3주			변경 없음
				조경수		2주			변경 없음
				인삼밭		3,447㎡			면적 변경
68	강화군 불은면 두운리	1043- 19	1043- 19	비닐 하우스	철골구조	34㎡	진**	인천시 강화군 불은면 두운리 ***	변경 없음
69	강화군 불은면 두운리	1043- 16	1043- 16	간판		1EA	차**	서울시 동작구 사당동 ***_** 진영아트빌 ***	변경 없음
				가로등		4EA			변경 없음
				주목나무		34주			변경 없음

70	강화군 불은면 두운리	1034	1034-2	조경수		30주	안** 외 *인	서울시 영등포구 국회대로 ***, ***동 ****호	지번 변경
71	강화군 불은면 두운리	1025-1	1025-1	표지판		1EA	김**	인천시 강화군 불은면 오두리 ***_*	변경 없음
72	강화군 불은면 두운리	1011-3	1011-3	묘목		45주	이**	경기도 김포시 봉화로 **_* ***_***	변경 없음
				관정		1EA			변경 없음
				창고	컨테이너	22㎡			추가
				창고	판넬조	3㎡			추가
				감나무 묘목		45주			추가
				자두나무		1주			추가
				복숭아 나무		1주			추가
				앵두나무		1주			추가
				단감나무		1주			추가
				물꽃나무		1주			추가
				단풍나무		2주			추가
				수도시설		2주			추가
				농업용 전기		1식			추가
73	강화군 불은면 두운리		1003-6	인삼밭		167	김** 외 *인	인천시 강화군 불은면 두운리 ****_*	추가
74	강화군 불은면 두운리	431-8	431-8	펜스	메쉬	50m	고**	인천시 강화군 불은면 두운리 ***_*	변경 없음
				소나무		8주			변경 없음
75	강화군 불은면 두운리	1160-1	1160-1	항아리		50EA	송**	인천시 미추홀구 재념이길 **번길 **_*	수량 변경
				조경수		50주			수량 변경
				과실수		90주			수량 변경
				관정		1EA			변경 없음
76	강화군 불은면 두운리		1043-19	비닐 하우스	철골비닐	34.4㎡	진**	인천시 강화군 불은면 두운리 ***	추가

77	강화군면리 강화읍면리		1043-16	간판		1EA	유** 외 *인	경기도 의정부시 오목로 ***, ***동 ****호	추가
				가로등		3EA			추가
				주목나무		34주			추가
				바닥포장	콘크리트	156.3㎡			추가
78	강화군면리 강화읍면리		110-6 1	관정		1EA	이**	경기도 부천시 삼작로 ***번길 *-*, *_***	추가
				수목		2주			추가
79	강화군면리 강화읍면리		29-9	창고	컨테이너	6.0㎡	유** 외 *인	인천시 강화군 강화읍 관청리 ***_**	추가
				매화나무		100주			추가
80	강화군면리 강화읍면리		15-10	상가	블럭슬라브	226.72 ㎡	박**	인천시 강화군 불은면 강화동로 ***	추가
				외부계단	철근 콘크리트조	8.52㎡			추가
				울타리	벽돌조	1식			추가
				화단	콘크리트	12.54㎡			추가
				창고 (조리실)	조적조 판넬지붕	11.21㎡			추가
				칸막이	샌드위치판 넬	1식			추가
				조리대 칸막이	벽돌조, 상부스텐레스 칸막이포 합	1식			추가
				바닥 보일러 시공	가스보일러 포함, 바닥 콘크리트 높임	1식			추가
				가스설비	가스배관 포함	1식			추가
				덕트시설		1식			추가
				야외 휴게실	철골	30.25㎡			추가
				조명시설	호박등	1식			추가
				계단	철재(난간 포함)	1식			추가
				관정	수중모터, 수중배관	1식			추가

				연못		18㎡			추가
				바닥	콘크리트 (연못바닥)	25㎡			추가
				외부수도	수도배관 포함	2식			추가
				정자	목재, 시멘블럭받 침대포함	1식			추가
				창고	조립식	32.4㎡			추가
				간판	상가 (상호없음)	2식			추가
				컨테이너	단열벽지, 바닥전기관 넬시공	18㎡			추가
				창고 (입구설)	조립식	2.2㎡			추가
				간판 지주대	철재	1식			추가
				바닥포장	아스콘,콘 크리트	461.51 ㎡			추가
				에어컨	벽걸이, 컨테이너	1식			추가
				조경수		8주			추가
				꽃잔디		50㎡			추가
				영업손실	영업시설물 재고물품 등 포함	1식			추가
81	강화군 선원면 금월리	577-2	577-2	비닐 하우스	철골비닐	182㎡	창***** 회 외 *인	인천시 강화군 강화읍 신문리 ***_*	면적 변경
				컨테이너		27㎡			변경 없음
				납골묘		1기			추가
				비석		2EA			추가
				향로		2EA			추가
				상석		1EA			추가
				편백나무		2주			추가
82	강화군 선원면 금월리	575-6	575-6	비닐 하우스	철골비닐	356㎡	창***** 회 외 *인	인천시 강화군 강화읍 신문리 ***_*	면적 변경
				창고	조립식	156㎡			면적 변경

				견사	철골	3.1㎡			추가
				닭장	철골	3.1㎡			추가
				창고	조립식	15.8㎡			추가
83	강화군 선원면 금월리		573-3 6	분묘		1기	이**	인천시 강화군 선원면 금월리 ***_*	추가
84	강화군 선원면 금월리	549-7	549-7	창고	블럭스레트	206㎡	김** 외 *인	인천시 강화군 선원면 금월리 ***_*	소유 자변 경
				창고	블럭스레트	69㎡	유**	인천시 강화군 선원면 금월리 ***_*	변경 없음
85	강화군 선원면 금월리		578-3	인삼밭		2,143㎡	창***** 회 외 *인	인천시 강화군 강화읍 신문리 ***_*	추가
86	강화군 선원면 냉정리	86-3	86-5	컨테이너		27㎡	이** 외 *인	인천시 강화군 선원면 냉정리 **	지번 변경
87	강화군 선원면 냉정리	84-18	84-23	상가	블럭슬라브	209㎡	안**	인천시 서구 검암로 **번길 **_*	지번 변경
				컨테이너		5㎡			변경 없음
88	강화군 선원면 냉정리	85-4	85-7	창고	블럭스레트	194㎡	이**	인천시 강화군 선원면 냉정리 **	지번 변경
				조경수		6주			변경 없음
89	강화군 선원면 냉정리	90-2	90-5	창고	블럭스레트	201㎡	양**	인천시 서구 청라에메랄드로 ***, ***동 ***호	지번 변경
				조경수		3주			변경 없음
90	강화군 선원면 냉정리	91-1	91-1	창고	조립식	107㎡	구**	인천시 강화군 선원면 냉정리 ***	변경 없음
				창고	조립식	33㎡			변경 없음
				주차장	조립식	13㎡			변경 없음
				조경수		7주			변경 없음
				바닥포장	콘크리트	20.4㎡			추가
91	강화군 선원면 냉정리	91-5	91-1	창고	철골루핑	93㎡	구**	인천시 강화군 선원면 냉정리 ***	지번 변경
				창고	철골루핑	12㎡			변경 없음
				창고	철골루핑	83㎡			변경 없음
				창고	철골스레트	11㎡			변경 없음

				바닥포장	콘크리트	588.7㎡			추가
92	강화군 선원면 냉정리	96-3	96-3	사무실	적벽돌 슬라브	53㎡	조**	인천시 강화군 선원면 지산리 ***	변경 없음
				창고	철골천막	311㎡			변경 없음
				컨테이너		18㎡			변경 없음
93	강화군 선원면 냉정리	145-3	145-5	비닐 하우스	철골비닐	211㎡	구**	서울시 동대문구 전농동 **-*	변경 없음
94	강화군 선원면 냉정리	145-3	145-4	가옥	블럭스레트	108㎡	구**	서울시 동대문구 전농동 **-*	지번 변경
				컨테이너		18㎡			변경 없음
				컨테이너		27㎡			변경 없음
				가옥		45㎡			변경 없음
				닭장		9㎡			변경 없음
				관정		1EA			변경 없음
95	강화군 선원면 냉정리	144	144-1	가옥	조립식	56㎡	구**	서울시 동대문구 전농동 **-*	지번 변경
				가옥	블럭스레트	235㎡			변경 없음
				가옥	블럭조립식	141㎡			변경 없음
				관정		1EA			변경 없음
				닭장		1EA			변경 없음
				건사		1EA			변경 없음
				가옥		35㎡			변경 없음
				유실수		6주			변경 없음
96	강화군 선원면 냉정리	108-3	108-8	비닐 하우스	철골비닐	172㎡	이**	인천시 강화군 선원면 냉정리 ***	지번 변경
				소나무		34주			변경 없음
				유실수		5주			변경 없음
				담장	벽돌	60m			변경 없음

				가옥		106㎡			변경 없음
				창고	조립식	8㎡			변경 없음
				창고	조립식	88㎡			변경 없음
				상수도		1EA			변경 없음
				관정		1EA			변경 없음
				분묘		9기			추가
				비석		4EA			추가
				조경수		10주			추가
97	강화군 선원면 냉정리	1047	1047	창고	블럭스레트	11㎡	국	국토교통부	변경 없음
98	강화군 선원면 냉정리	476-3	476-3	비닐 하우스	철골비닐	106㎡	이**	서울시 동작구 만양로 **, ***동 ***호	변경 없음
				창고	블록 슬레이트	11㎡			추가
				창고	조립식	8㎡			추가
				담장	벽돌	60m			추가
				소나무		34주			추가
				유실수		5주			추가
99	강화군 선원면 냉정리	512-3	512-5	관정		1EA	이**	인천시 강화군 선원면 냉정리 ***-*	지번 변경
100	강화군 선원면 냉정리		509-8	사무실	조립식	234㎡	최**	인천시 강화군 선원면 중앙로 ***, ***동 ****호	추가
				사무실	컨테이너	108㎡			추가
				화장실	조립식	5.3㎡			추가
				바닥포장	콘크리트	754.0㎡			추가
				옹벽	콘크리트	64m			추가
				담장	조적 (H=1.2m)	32m			추가
				정화조		1EA			추가

				전주		1EA			추가
				가로등		2EA			추가
				유실수		12주			추가
101	강화군 선원면 냉정리	522-3	522-4	상가	조립식형글	361㎡	심**	인천시 강화군 선원면 냉정리 ***	지번 변경
				가옥	목조, 형글	351㎡			추가
				창고	조립식	65㎡			변경 없음
				비닐 하우스	철골루핑	36㎡			추가
				창고	컨테이너	15㎡			변경 없음
				창고	컨테이너	36㎡			추가
				창고	조립식	9㎡			추가
				창고	저온창고	12㎡			추가
				창고	황토	12㎡			추가
				조경석		20EA			변경 없음
				조경수		40주			변경 없음
102	강화군 선원면 냉정리	523	523-4 2	가옥	적벽돌기와	199㎡	이**	인천시 강화군 선원면 냉정리 ***	지번 변경
				비닐 하우스	철골비닐	179㎡			변경 없음
				비닐 하우스	철골비닐	416㎡			변경 없음
				비닐 하우스	철골비닐	147㎡			변경 없음
103	강화군 선원면 냉정리	523-1	523-1	사무실	조립식	141㎡	이**	인천시 강화군 선원면 강화동로 ***	변경 없음
				창고	컨테이너	18㎡			변경 없음
				창고	컨테이너	5㎡			추가
				창고	조립식	9㎡			추가
				비닐 하우스	철골비닐	38㎡			변경 없음

				비닐 하우스	철골비닐	38㎡			추가
				간판		1EA			변경 없음
				유실수		11주			변경 없음
				수조		11㎡			변경 없음
				비닐하우 스		38㎡			변경 없음
				바닥포장	콘크리트	485.1㎡			추가
104	강화군 선원면 냉정리	산24- 4	산24- 4	비석		1EA	강화*** *원	인천시 강화군 선원면 강화동로 ***	변경 없음
105	강화군 선원면 냉정리	536-3	536-3	유실수		30주	박**	인천시 강화군 선원면 냉정리 ***	변경 없음
				두릅나무		40주			변경 없음
106	강화군 선원면 냉정리	523-1 7	523-3 9	펜스	조적	7m	김**	서울시 마포구 신수동 ***_**	변경 없음
				GATE	조적	2EA			변경 없음
				펜스	메쉬	60m			변경 없음
				소나무		30주			변경 없음
				간판		1EA			변경 없음
107	강화군 선원면 냉정리		산30- 3	담장		29.3m	강화*** **사	인천시 강화군 강화읍 중앙로 **	추가
				석축		29.3m			추가
108	강화군 선원면 냉정리	541-1	541-9	가로등		2EA	신**	경기도 고양시 일산동구 위시터*로 **, ***동 *****호	지번 변경
				관정		1EA			변경 없음
				간판		1EA			변경 없음
				창고	천막	10㎡			변경 없음
				컨테이너		18㎡			변경 없음

인천광역시고시 제2020-247호

도로구역(광역시도 52호선) 결정(변경) 고시

광역시도 52호선(사업명: 검단산업단지~검단우회도로 간 도로확장공사)에 대하여 「도로법」 제25조 및 시행령 제24조, 같은 법 시행규칙 제6조에 따라 도로구역 결정(변경) 고시합니다.

관계도서는 인천광역시청(도로과, ☎032-440-3793), 종합건설본부(토목부, ☎032-440-5211), 서구청(도시기반과, ☎032-560-4485)에 갖추어 놓았습니다.

2020. 6. 29.

인천광역시장

1. 도로구역 결정(변경) 내용(변경 없음)

①구분	②종 류	③노선번호	④노선명	⑤위치	⑥면적	⑦기점	⑧종점	⑨주요 통과지	⑩총연장 (km)
결정	광역시도	52호선	-	서구 오류동 ~ 왕길동 일원	160,783㎡	서구 오류동 1693	서구 왕길동 163-4	-	2.94 (전차: 9.31)

2. 사업내용(변경 없음)

- 사 업 명: 검단산업단지~검단우회도로간 도로확장공사
- 위 치: 서구 오류동 ~ 왕길동 일원
- 사업규모: L=2,940m, B=20m→40m~46m(4→8차로)
- 사업기간: 2017. 8. ~ 2022. 12.

3. 사업시행자의 성명 및 주소(변경 없음)

- 성 명: 인천광역시장(종합건설본부장)
- 주 소: 인천광역시 남동구 정각로 29(미추홀구 한나루로 607)

4. 수용 또는 사용할 토지 또는 건물의 소재지·지번·지목 및 면적,
소유권 및 소유권외의 권리의 명세 및 그 소유자·권리자의 성명·

주소【변경 있음】 : 붙임과 같음

○ 사유 : 지적분할에 따른 지장물 현황 지번정정 및 현황변경

5. 지형도면: 게재 생략(변경없음)

○ 토지이용규제정보서비스(<http://luris.molit.go.kr>)에서 열람 가능

지 장 물 조 서

[사업명 :검단산업단지~검단우회도로간 도로확장공사]

일련 번호	소재지	당 초						변 경						비고
		지 번	물건의 종류	구조 및 규 격	수량	소유자		지 번	물건의 종류	구조 및 규 격	수량	소유자		
						성명	주 소					성명	주 소	
1	인천광역시 서구 오류동	410-204	가건물		59㎡	김** 외 3인	인천광역시 남동구 간석동 *** 현대아파트 ****-****	410-741	가건물		59㎡	김** 외 3인	인천광역시 남동구 간석동 *** 현대아파트 ****-****	
			컨테이너(6동)		86㎡				컨테이너(6동)		86㎡			
			담장	가설판넬	93m				담장	가설판넬	93m			
2	인천광역시 서구 오류동	410-204	가건물	철파이프/함석	90㎡	김** 외 3인	인천광역시 남동구 간석동 *** 현대아파트 ****-****	410-741	가건물	철파이프/천막	90㎡	김** 외 3인	인천광역시 남동구 간석동 *** 현대아파트 ****-****	
			컨테이너(30동)		540㎡				컨테이너(30동)		540㎡			
			담장	가설판넬	131m				담장	가설판넬	131m			
			간판		1식				간판		1식			
3	인천광역시 서구 오류동	410-528	가건물	철파이프/천막	166㎡	김** 외 4인	인천광역시 남동구 간석동 *** 현대아파트 ***동 ***호	410-747	가건물	철파이프/천막	166㎡	김** 외 4인	인천광역시 남동구 간석동 *** 현대아파트 ***동 ***호	
			컨테이너(2동)		50㎡				컨테이너(2동)		50㎡			
			입간판		1식				입간판		1식			
			네온싸인		1식				네온싸인		1식			
4	인천광역시 서구 오류동	434-425	공장(3동)	조립식/함석	339㎡	공	인천광역시	434-57,545	공장(3동)	조립식/함석	339㎡	김**	인천광역시 중구 자연대로 ***번길**	
			컨테이너(2동)		33㎡				컨테이너(2동)		33㎡			
			담장	철재	7m				담장	철재	7m			
			대문	철재	1식				대문	철재	1식			
			이동식화장실		1식				이동식화장실		1식			
			입간판		1식				입간판		1식			
5	인천광역시 서구 오류동	434-59	공장(3동)	조립식/함석	610㎡	김**	인천광역시중구자연대로***번길* *	434-546	공장(3동)	조립식/함석	610㎡	김**	인천광역시중구자연대로***번길* *	
			컨테이너		26㎡				컨테이너		26㎡			
6	인천광역시 서구 오류동	434-24	공장	철골조/칼라강판	998㎡	여**	인천광역시 북구 산곡동 산*** 현대아파트 ***동 ***호	434-24	공장	철골조/칼라강판	998㎡	여**	인천광역시 북구 산곡동 산*** 현대아파트 ***동 ***호	
			담장	가설판넬	24m				담장	가설판넬	24m			
7	인천광역시 서구 오류동	434-427	버스정류장	철재	8㎡	공	인천광역시	434-564	버스정류장	철재	8㎡	공	인천광역시	
8	인천광역시 서구 오류동	434-399	공장	조립식/함석	193㎡	정**	인천광역시 서구 신현동 *** 주공아파트 **동 ***호	434-399	공장	조립식/함석	193㎡	정**	인천광역시옹진군 자월면 대이작로42번길 ***-***	
			가건물	철파이프/천막	230㎡									
			컨테이너		18㎡									
8-1		434-399						434-553	가건물	철파이프/천막	19㎡	장**	인천광역시연수구 송도과학로**번길**, ***동 ***호(송도동, 롯데캐슬캠퍼드타운)*	
									가건물	철파이프/천막	26㎡			
9	인천광역시 서구 오류동	434-427	버스정류장	철재	8㎡	공	인천광역시	434-564	버스정류장	철재	8㎡	공	인천광역시	
10	인천광역시 서구 오류동	434-442	담장	가설판넬	31m	서** 외 1인	서울특별시 서초구 서초동 **** 서초래미안아파트 ****-****	434-567	담장	가설판넬	31m	서** 외 1인	서울특별시 서초구 서초동 **** 서초래미안아파트 ****-****	

[사업명 :검단산업단지~검단우회도로간 도로확장공사]

일련 번호	소재지	당 초					변 경					비고		
		지 번	물건의 종류	구조 및 규 격	수량	소유자		지 번	물건의 종류	구조 및 규 격	수량		소유자	
						성명	주 소						성명	주 소
11	인천광역시 서구 오류동	434-52	공장	조립식/천막	727㎡	김**	인천광역시 동구 만석동 **	434-544	공장	조립식/천막	727㎡	김**	인천광역시 동구 만석동 **	
			공장	조립식/합석	72㎡				공장	조립식/합석	72㎡			
			컨테이너(2동)		52㎡				컨테이너(2동)		52㎡			
			담장	가설판넬	15m				담장	가설판넬	15m			
			대문	철재	1식				대문	철재	1식			
12	인천광역시 서구 오류동	434-40	가건물	철파이프/천막	331㎡	김** 외1인	인천광역시연수구연수동***풍림 아파트***동***호	434-542	가건물	철파이프/천막	331㎡	김** 외1인	인천광역시연수구연수동***풍림 아파트***동***호	
			담장	가설판넬	71m				담장	가설판넬	71m			
			대문	철재	1식				대문	철재	1식			
			컨테이너(5동)						컨테이너(5동)					
13	인천광역시 서구 오류동	434-431	사무실	조립식/합석	49㎡	김** 외 8인	인천광역시 남구 송의동 ****~*	434-565	사무실	조립식/합석	49㎡	김** 외 8인	인천광역시 남구 송의동 ****~*	
			컨테이너(3동)		39㎡				컨테이너(3동)		39㎡			
			담장	철재	85m				담장	철재	85m			
			담장	가설판넬	20m				담장	가설판넬	20m			
			대문	철재	1식				대문	철재	1식			
			간판		1식				간판		1식			
			천막		1식				천막		1식			
14	인천광역시 서구 오류동	434-431	가건물(2동)	철파이프/천막	217㎡	김** 외 8인	인천광역시 남구 송의동 ****~*	434-565	가건물(2동)	철파이프/천막	217㎡	김** 외 8인	인천광역시 남구 송의동 ****~*	
			가건물	철파이프/합석	15㎡				가건물	철파이프/합석	15㎡			
			컨테이너(4동)		178㎡				컨테이너(4동)		178㎡			
			담장	철재	54m				담장	철재	54m			
			담장	가설판넬	10m				담장	가설판넬	10m			
15	인천광역시 서구 오류동	434-367	담장	가설판넬	14m	강**	인천광역시 서구 원당대로 ***번길 *(오류동)	434-561	담장	가설판넬	14m	강**	인천광역시 서구 원당대로 ***번길 *(오류동)	
			대문	철재	1식				대문	철재	1식			
			공장(2F)	조립식/합석	20㎡				공장(2F)	조립식/합석	20㎡			
16	인천광역시 서구 오류동	434-82	담장	가설판넬	54m	주식회사나노랜드	인천광역시 서구 원당대로***번길*(왕길동)	434-549	담장	가설판넬	54m	주식회사나노*드	인천광역시 서구 원당대로***번길*(왕길동)	
			담장	블록	14m				담장	블록	14m			
17	인천광역시 서구 오류동	434-91	컨테이너(19동)			김**	서울특별시 강남구 도곡동 ***개포*차우성아파트 *동 ***호	434-550	컨테이너(19동)			김**	서울특별시 강남구 도곡동 ***개포*차우성아파트 *동 ***호	
			담장	블록	18m				담장	블록	18m			

[사업명 :검단산업단지~검단우회도로간 도로확장공사]

일련 번호	소재지	당 초						변 경						비고
		지 번	물건의 종류	구조 및 규 격	수량	소유자		지 번	물건의 종류	구조 및 규 격	수량	소유자		
						성명	주 소					성명	주 소	
18	인천광역시 서구 오류동	434-81	가건물	철파이프/천막	476㎡	주식회사새롬판넬	인천광역시 서구 원당대로 ***~*(오류동)	434-548	가건물	철파이프/천막	476㎡	주식회사새롬판넬	인천광역시 서구 원당대로 ***~*(오류동)	
			컨테이너(2동)		52㎡				컨테이너(2동)		52㎡			
			담장	능형망	68m				담장	능형망	68m			
			담장	블록	11m				담장	블록	11m			
19	인천광역시 서구 오류동	434-81	공장	철골조/칼라강판	1,583㎡	주식회사새롬판넬	인천광역시 서구 원당대로 ***~*(오류동)	434-555,556	공장	철골조/칼라강판	1,583㎡	(주)**디자인	인천광역시 서구 원당대로 ***~**	
			담장	블록	32m				담장	블록	32m			
20	인천광역시 서구 오류동	434-94	공장	철골조/함석	468㎡	김**	서울특별시 양천구 목동 *** 목동신시가지아파트 ***동 ***호	434-552	공장	철골조/함석	468㎡	김**	서울특별시 양천구 목동 *** 목동신시가지아파트 ***동 ***호	
			가건물	철파이프/천막	128㎡				가건물	철파이프/천막	128㎡			
			컨테이너		24㎡				컨테이너		24㎡			
			담장	블록	2m				담장	블록	2m			
			담장	철재	21m				담장	철재	21m			
			담장	가설판넬	72m				담장	가설판넬	72m			
			대문	철재	1식				대문	철재	1식			
			입간판		1식				입간판		1식			
21	인천광역시 서구 오류동	434-68	사무실	조립식/함석	40㎡	디엠시주식회사	인천광역시 서구 오류동 ****~**	434-547	사무실	조립식/함석	40㎡	디*시주식회사	인천광역시 서구 오류동 ****~**	
			담장	블록	36m				담장	블록	36m			
			담장	철재	36m				담장	철재	36m			
22	인천광역시 서구 왕길동	598-12	옹벽		284m	공	인천광역시	598-12	옹벽		284m	공	인천광역시	
			담장	능형망	174m				담장	능형망	174m			
23	인천광역시 서구 왕길동	604-3	수목	소나무	335주		지적재조사 지구지정	604-3	수목	소나무	335주		지적재조사 지구지정	
			담장	철재	170m				담장	철재	170m			
			담장						담장					
24	인천광역시 서구 왕길동	605-7	가건물(2동)	철파이프/함석	37㎡	이**	인천광역시 서구 원정로**번길 **, ***동 ***호	605-7	가건물(2동)	철파이프/함석	37㎡	이**	인천광역시 서구 원정로**번길 **, ***동 ***호	
			컨테이너		18㎡				컨테이너		18㎡			
			담장	철재	136m				담장	철재	136m			
25	인천광역시 서구 왕길동	606	컨테이너			김**	인천광역시 서구 가정동 **	606-4	컨테이너			김**	인천광역시 서구 가정동 **	
			가건물	블럭조/스레트	153㎡				가건물	블럭조/스레트	153㎡			
			컨테이너		37㎡				컨테이너		37㎡			

[사업명 :검단산업단지~검단우회도로간 도로확장공사]

일련 번호	소재지	당 초						변 경						비고
		지 번	물건의 종류	구조 및 규 격	수량	소유자		지 번	물건의 종류	구조 및 규 격	수량	소유자		
						성명	주 소					성명	주 소	
26	인천광역시 서구 왕길동	601-18	컨테이너(3동)			장**	인천광역시 서구 불로동 *** 동부아파트 ***-*****	601-21	컨테이너(3동)			장**	인천광역시 서구 불로동 *** 동부아파트 ***-*****	
27	인천광역시 서구 왕길동	596-10	저온저장고		9㎡	공	인천광역시	596-10	저온저장고		9㎡	공	인천광역시	
28	인천광역시 서구 왕길동	601-1	사무실	조립식/함석	27㎡	유**	김포군 검단면 왕길리 ***	601-19	사무실	조립식/함석	27㎡	유**	김포군 검단면 왕길리 ***	
			물탱크		1식				물탱크		1식			
			간판		1식				간판		1식			
29	인천광역시 서구 왕길동	589-3	컨테이너		18㎡	수도권매립지관리공사	인천광역시 서구 백석동 **	589-3	컨테이너		18㎡	수도권매립지관리공사	인천광역시 서구 백석동 **	
			수목	관상수	672주				수목	관상수	672주			
			담장	능형망	125m				담장	능형망	125m			
30	인천광역시 서구 왕길동	596-10	버스정류장	철재	8㎡	공	인천광역시	596-10	버스정류장	철재	8㎡	공	인천광역시	
31	인천광역시 서구 왕길동	596-10	버스정류장	철재	8㎡	공	인천광역시	596-10	버스정류장	철재	8㎡	공	인천광역시	
32	인천광역시 서구 왕길동	592-14	공장	블럭조/함석	205㎡	김**	인천광역시 서구 원당대로 ***번길 ***-*	592-14	공장	블럭조/함석	205㎡	김**	인천광역시 서구 원당대로 ***번길 ***-*	
33	인천광역시 서구 왕길동	592-17	창고(2동)	블럭조/스레트	96㎡	채**	인천광역시 서구 원당대로 ***번길 ***-*, *동 ***호(왕길동, 동아연립)	592-47	창고(2동)	블럭조/스레트	96㎡	채**	인천광역시 서구 원당대로 ***번길 ***-*, *동 ***호(왕길동, 동아연립)	
34	인천광역시 서구 왕길동	591-1	창고	블럭조/스레트	25㎡	임**	인천광역시 서구 왕길동 ***	591-6	창고	블럭조/스레트	25㎡	임**	인천광역시 서구 왕길동 ***	
35	인천광역시 서구 왕길동	591-1	가옥	조적조/슬라브	101㎡	임**	인천광역시 서구 왕길동 ***	591-6	가옥	조적조/슬라브	101㎡	임**	인천광역시 서구 왕길동 ***	
			창고	조적조/슬라브	40㎡				창고	조적조/슬라브	40㎡			
			담장	적벽돌	38m				담장	적벽돌	38m			
			옹벽		13m				옹벽		13m			
36	인천광역시 서구 왕길동	592-10	가옥	블럭조/스레트	77㎡	지**	인천광역시 계양구 계산동 산 ***-# 경신아파트 나동 ***호	592-45	가옥	블럭조/스레트	77㎡	지**	인천광역시 계양구 계산동 산 ***-# 경신아파트 나동 ***호	
37	인천광역시 서구 왕길동	592-22	옹벽		151m	공	인천광역시	592-22	옹벽		151m	공	인천광역시	
38	인천광역시 서구 왕길동	592-22	옹벽		113m	공	인천광역시	592-22	옹벽		113m	공	인천광역시	
39	인천광역시 서구 왕길동	578-5	창고	블럭조/스레트	35㎡	김**	인천광역시 부평구 부평대로***번길 ***-*	578-24	창고	블럭조/스레트	35㎡	김**	인천광역시 부평구 부평대로***번길 ***-*	
40	인천광역시 서구 왕길동	578-12	컨테이너			강**	인천광역시 서구 왕길동 ****-*	578-26	컨테이너			강**	인천광역시 서구 왕길동 ****-*	
41	인천광역시 서구 왕길동	64-19	컨테이너(2동)			주식회사생보부동산신탁 외1인	서울특별시강남구삼성동 ****-**경암빌딩	64-439	컨테이너(2동)			주식회사생보부동산신탁 외1인	서울특별시강남구삼성동 ****-**경암빌딩	
42	인천광역시 서구 왕길동	64-317	컨테이너(5동)			김** 외2인	서울특별시 강서구 화곡동 **** 양서아파트 *동 ***호	64-456	컨테이너(5동)			김** 외2인	서울특별시 강서구 화곡동 **** 양서아파트 *동 ***호	
43	인천광역시 서구 왕길동	128-45	사무실	조적조/청글	208㎡	이**	인천광역시 서구 마전동 *** 영남탑스빌아파트 ****-*****	128-329	사무실	조적조/청글	208㎡	이**	인천광역시 서구 마전동 *** 영남탑스빌아파트 ****-*****	
44	인천광역시 서구 왕길동	128-62	가건물	목조	9㎡	조**	인천광역시 서구 왕길동 **	128-330	가건물	목조	9㎡	조**	인천광역시 서구 왕길동 **	
			가건물	함석	10㎡				가건물	함석	10㎡			

[사업명 :검단산업단지~검단우회도로간 도로확장공사]

일련 번호	소재지	당 초						변 경						비고
		지 번	물건의 종류	구조 및 규 격	수량	소유자		지 번	물건의 종류	구조 및 규 격	수량	소유자		
						성명	주 소					성명	주 소	
45	인천광역시 서구 왕길동	128-77	컨테이너		27㎡	이**	인천광역시 서구 원정로**번길 *, ***동 *****호	128-331	컨테이너		27㎡	이**	인천광역시 서구 원정로**번길 *, ***동 *****호	
			수목	매실나무	270주				수목	매실나무	270주			
46	인천광역시 서구 왕길동	128-84	컨테이너			고**	김포군 검단면 왕길리 **	128-332	컨테이너			고**	김포군 검단면 왕길리 **	
47	인천광역시 서구 왕길동	128-33	컨테이너(4동)			김**	김포군 검단면 마전리 ***	128-325	컨테이너(4동)			김**	김포군 검단면 마전리 ***	
48	인천광역시 서구 왕길동	128-73	컨테이너			김**	김포군 검단면 마전리 ***	128-344	컨테이너			김**	김포군 검단면 마전리 ***	
49	인천광역시 서구 왕길동	128-169	온실(11동)	철파이프/보온덮개	972.0㎡	권**	김포군 검단면 왕길리 **	128-341	온실(11동)	철파이프/보온덮개	972.0㎡	권**	김포군 검단면 왕길리 **	
50	인천광역시 서구 오류동	434-314	버스정류장	철재	8㎡	공	인천광역시	434-314	버스정류장	철재	8㎡	공	인천광역시	
51	인천광역시 서구 왕길동	64-24	버스정류장	철재	8㎡	공	인천광역시	64-441	버스정류장	철재	8㎡	공	인천광역시	
52	인천광역시 서구 왕길동	529-22	컨테이너		9㎡	공	인천광역시	529-22	컨테이너		9㎡	공	인천광역시	

인천광역시고시 제2020-248호

루원시티 도시개발사업 개발계획 수립(변경)(7차), 실시계획(변경)(4차) 인가 및 지형도면 고시

루원시티 도시개발사업에 대하여 「도시개발법」 제4조 및 제17조와 제18조에 따라 개발계획수립(변경) 및 실시계획(변경)인가 하고 같은 법 시행령 제15조 및 제40조에 따라 다음과 같이 고시하며, 「국토의 계획 및 이용에 관한 법률」 제32조 및 같은 법 시행령 제27조와 「토지 이용규제 기본법」 제8조 및 같은 법 시행령 제7조에 따라 지형도면을 고시합니다.

관계도서는 인천광역시청(도시개발계획과, ☎032-440-4512), 인천광역시 서구청(미래기획단, ☎032-560-5903)에 갖추어 놓았습니다.

2020. 6. 29.

인 천 광 역 시 장

I. 개발계획 수립(변경)

1. 도시개발구역의 명칭(변경없음)

○ 루원시티 도시개발구역

2. 도시개발구역의 위치 및 면적

○ 위치: 인천광역시 서구 가정동 571번지 일원

○ 면적

구분	면적(㎡)			비고
	기정	변경	변경후	
루원시티 도시개발구역	933,916	감) 27,567	906,349	

3. 도시개발구역의 지정목적(변경없음)

- 가정5거리 일원의 복합개발을 통하여 인천국제공항과 서울을 잇는 중심도시를 조성하고 인천 서북부 지역 원도심 재생의 선도적 역할 수행
- 청라국제도시, 영종신도시, 가정공공주택지구 등의 개발효과 극대화 및 시너지 효과 창출
- 경인고속도로, 청라진입도로, 인천도시철도2호선, BRT 등 광역교통체계의 변화를 반영 연계하여 가정5거리 주변 교통난 해소

4. 시행자와 그 주된 사무소의 소재지(변경없음)

사업시행자	주 소	비 고
인천광역시	인천광역시 남동구 정각로 29(구월동)	
한국토지주택공사사장	경상남도 진주시 충의로 19(충무공동)	

5. 도시개발사업의 시행기간 및 시행방법(변경없음)

- 시행기간 : 2006. 08. 28. ~ 2020. 12. 31.
- 시행방법: 수용 또는 사용방식

6. 토지이용계획 및 기반시설계획(변경)

가. 토지이용계획

구 분	기정		변경		증감	비고
	면적(㎡)	구성비(%)	면적(㎡)	구성비(%)		
합 계	933,916	100.0	906,349	100.0	감) 27,567	
주 거 용 지	93,204	10.0	89,314	9.9	감) 3,890	
공동주택용지	73,462	7.9	70,388	7.8	감) 3,074	
준주거시설용지	19,742	2.1	18,926	2.1	감) 816	
상 업 용 지	387,010	41.4	380,564	42.0	감) 6,446	
중심상업용지	80,550	8.6	80,550	8.9	-	
일반상업용지	306,460	32.8	300,014	33.1	감) 6,446	
주상복합용지	221,650	23.7	221,650	24.5	-	
상업업무용지	56,465	6.0	51,250	5.7	감) 5,215	
공공복합용지	28,345	3.0	27,114	3.0	감) 1,231	
도시기반시설용지	451,477	48.3	434,246	47.9	감) 17,231	
도 로	287,262	30.7	270,165	29.8	감) 17,097	
공 원 · 녹 지	144,317	15.5	143,509	15.8	감) 808	
근 린 공 원	52,258	5.6	47,575	5.2	감) 4,683	2개소
어 린 이 공 원	12,571	1.3	16,129	1.8	증) 3,558	3개소
소 공 원	14,883	1.6	9,881	1.1	감) 5,002	5개소
문 화 공 원	21,734	2.3	21,734	2.4	-	3개소
경 관 녹 지	38,691	4.1	44,036	4.9	증) 5,345	4개소
완 충 녹 지	4,180	0.4	4,154	0.5	감) 26	1개소
전기공급설비	2,636	0.3	2,690	0.3	증) 54	1개소
가스공급설비	-	-	50	0.0	증) 50	2개소
주 차 장	6,239	0.7	6,230	0.7	감) 9	3개소
학 교	-	-	1,389	0.2	증) 1,389	1개소
유 치 원	2,507	0.3	1,697	0.2	감) 810	1개소
광 장	3,816	0.4	3,816	0.4	-	2개소
공 공 청 사	4,700	0.5	4,700	0.5	-	3개소
기 타 시 설 용 지	2,225	0.2	2,225	0.2	-	
종 교 용 지	811	0.1	811	0.1	-	1개소
주 유 소	1,414	0.2	1,414	0.2	-	1개소

주1) 도로면적은 도로 내 중복 결정된 경관녹지(19,835㎡) 제외 면적임(도로 총면적 290,000㎡)

나. 기반시설계획

1) 도로

구 분		노 선 수		연장 (m)		면적 (㎡)		비 고
		기정	변경	기정	변경	기정	변경	
합 계		42	45	9,867	9,701	287,262	290,000	
일반도로	계	35	35	9,078	8,799	281,476	283,344	
	광로	소계	2	2	1,641	1,641	106,587	125,744
		2 류	2	2	1,641	1,641	106,587	125,744
	대로	소 계	6	5	3,227	2,592	114,257	90,444
		1 류	2	2	1,728	1,728	81,368	76,604
		2 류	1	-	635	-	18,838	-
		3 류	3	3	864	864	14,051	13,840
	중로	소 계	20	21	3,603	3,943	56,007	61,423
		1 류	8	9	1,058	1,365	21,289	27,870
		2 류	5	4	1,226	919	18,717	13,705
		3 류	7	8	1,319	1,659	16,001	19,848
	소로	소 계	7	7	607	623	4,625	5,733
		1 류	1	1	140	140	1,375	1,647
		2 류	5	5	444	453	3,091	3,921
		3 류	1	1	23	30	159	165
보행자 전용 도로	계	7	10	789	902	5,786	6,656	
	중로	2 류	1	1	143	139	2,234	2,078
		소 계	6	9	646	763	3,552	4,578
	소로	1 류	1	2	94	136	937	1,359
		2 류	2	2	182	182	1,489	1,468
		3 류	3	5	370	445	1,126	1,751

2) 주차장

구 분	번호		위 치	면적(㎡)	비고
합계	기정		3개소	6,239	
	변경		3개소	6,230	
주차장	기정	주1	가정동 산 21-17번지 일원	2,100	
	변경	주1	가정동 산 21-17번지 일원	2,091	
	기정	주2	가정동 341-15번지 일원	1,878	
	기정	주3	가정동 530-4번지 일원	2,261	

3) 광장

구 분	번호		위 치	면적(m ²)	비 고
합계	기정		2개소	3,816	
역전광장	기정	역1	가정동 278-3 일원	1,906	
	기정	역2	가정동 475-1 일원	1,910	

4) 공원

구 분	번호		위 치	면적(m ²)	비 고
합계	기정		13개소	101,446	
	변경		13개소	95,319	
공 원	기정	문1	가정동 278-30번지 일원	3,519	
	기정	문2	가정동 486-8번지 일원	8,431	
	기정	문3	가정동 489-2번지 일원	9,784	
	기정	근1	가정동 537-19번지 일원	13,081	
	변경	근1	가정동 537-19번지 일원	10,805	
	기정	근2	가정동 549번지 일원	39,177	
	변경	근2	가정동 549번지 일원	36,770	
	기정	어1	가정동 284-9번지 일원	5,086	
	변경	어1	가정동 284-9번지 일원	4,573	
	기정	어2	가정동 산22-45번지 일원	3,867	
	변경	어2	가정동 산22-45번지 일원	2,894	
	기정	어3	가정동 529번지 일원	3,618	
	변경	소4	가정동 529번지 일원	3,600	
	기정	소1	가정동 5-20번지 일원	523	
	변경	소1	가정동 5-20번지 일원	482	
	기정	소2	가정동 284-339번지 일원	1,149	
	기정	소3	가정동 541번지 일원	1,161	
	기정	소4	가정동 산 21-6번지 일원	8,559	
	변경	어3	가정동 산 21-6번지 일원	8,662	
	기정	소5	가정동 24번지 일원	3,491	
	변경	소5	가정동 24번지 일원	3,489	

5) 녹지

구 분	번호		위 치	면적(m ²)	비 고
합계	기정		4개소	42,871	
	변경		5개소	48,190	
녹 지	기정	완1	가정동284-123번지 일원	4,180	
	변경	완1	가정동284-123번지 일원	4,154	
	기정	경1	가정동 161-15번지 일원	8,640	
	변경	경1	가정동 161-15번지 일원	8,581	
	기정	경2	가정동 산 19-7번지 일원	10,985	
	변경	경2	가정동 산 19-7번지 일원	15,620	
	기정	경3	가정동 118-2번지 일원	19,066	
	변경	경3	가정동 118-2번지 일원	17,755	
	신설	경4	가정동 531-1번지 일원	2,080	

6) 전기공급설비

구 분	번호		위 치	면적(m ²)	비고
합계	기정		1개소	2,636	
	변경		1개소	2,690	
전기공급 설비	기정	전1	가정동 106-2번지 일원	2,636	
	변경	전1	가정동 106-2번지 일원	2,690	

7) 교육시설

구 분	번호		위 치	면적(m ²)	비고
합계	기정		2개소	2,507	
	변경		2개소	3,086	
학교	신설	학1	가정동 284-339번지 일원	1,389	
유치원	폐지	유1	가정동 5-110번지 일원	810	
	기정	유2	가정동 산 21-6번지 일원	1,697	

8) 공공청사(변경없음)

구 분	번호		위 치	면적(m ²)	비고
합계	기정		3개소	4,700	
공공청사	기정	공1	가정동 290-67대 일원	1,900	가정2동 주민센터
	기정	공2	가정동 490-7대 일원	1,900	가정1동 주민센터
	기정	공3	가정동 488-3 일원	900	지구대

7. 「공익사업을 위한 토지 등의 취득 및 보상에 관한 법률」 제22조 제1항에 따라 고시하는 토지의 세목

○ “붙임2” 참조

8. 도시개발구역의 이용에 제공되는 「국토의 계획 및 이용에 관한 법률」 제2조제6호에 따른 기반시설을 도시개발구역 밖에 설치할 필요가 있는 경우 도시개발구역 밖의 기반시설계획에 관한 사항 (변경없음)

○ 게재 생략

9. 법 제11조제8항제4호에 따른 실시계획의 인가신청기간

○ 해당 없음

10. 관계도서의 열람방법

○ 열람기간: 고시일로부터 14일간

○ 열람장소: 인천광역시청(도시개발계획과, ☎ 032-440-4512),
인천광역시 서구청(미래기획단, ☎ 032-560-5903)

- 열람내용: 개발계획 수립(변경)
- 관계도서: 열람 장소에 마련하여 갖추어 놓음

11. 도시관리계획에 관한 사항

- 지구단위계획구역 결정(변경) 조서

구분	도면표시 번 호	구 역 명	위 치	면 적(㎡)			비고
				기 정	변 경	변경후	
기정	①	루원시티 도시개발구역 (지구단위계획구역)	인천광역시 서구 가정동 571번지 일원	933,916	감)27,567	906,349	

II. 실시계획 인가

1. 사업의 명칭(변경없음)

- 루원시티 도시개발구역

2. 사업의 목적(변경없음)

- 가정5거리 일원의 복합개발을 통하여 인천국제공항과 서울을 잇는 중심도시를 조성하고 인천 서북부 지역 원도심 재생의 선도적 역할 수행
- 청라국제도시, 영종신도시, 가정공공주택지구 등의 개발효과 극대화 및 시너지 효과 창출
- 경인고속도로, 청라진입도로, 인천도시철도2호선, BRT 등 광역교통체계의 변화를 반영 연계하여 가정5거리 주변 교통난 해소

3. 도시개발구역의 위치 및 면적

- 위치: 인천광역시 서구 가정동 571번지 일원

○ 면적

구분	면적(㎡)			비고
	기정	변경	변경후	
루원시티 도시개발구역	933,916	감) 27,567	906,349	

4. 시행자와 그 주된 사무소의 소재지(변경없음)

사업시행자	주 소	비 고
인천광역시청	인천광역시 남동구 정각로 29(구월동)	
한국토지주택공사사장	경상남도 진주시 충의로 19(충무공동)	

5. 도시개발사업의 시행기간(변경없음)

○ 시행기간 : 2006. 08. 28. ~ 2020. 12. 31.

6. 시행방법(변경없음)

○ 시행방법: 수용 또는 사용방식

7. 도시관리계획(지구단위계획 포함)의 결정내용

○ “붙임1” 참조

8. 인가된 실시계획에 관한 도서의 공람기간 및 공람장소

○ 공람기간: 고시일로부터 14일간

○ 공람장소: 인천광역시청(도시개발계획과, ☎ 032-440-4655),
인천광역시 서구청(미래기획단, ☎ 032-560-5903)

○ 공람내용: 실시계획(변경) 인가

○ 관계도서: 공람 장소에 마련하여 갖추어 놓음

9. 법 제19조의 규정에 의하여 실시계획의 고시로 의제되는 인·허가 등의 고시 또는 공고사항 (변경없음)

○ 게재 생략

Ⅲ. 지형도면고시에 관한 사항

1. 지형도면: 게재 생략(갖추어 둔 장소의 지형도면과 같음)

○ 토지이용규제정보서비스(<http://luris.molit.go.kr>)에서 열람가능

[붙임1] 지구단위계획에 대한 도시관리계획 결정(변경)조서

1. 용도지역·용도지구의 세분 및 세분된 용도지역·용도지구간의 변경에 관한 도시·군관리계획 결정(변경)조서

가. 도시개발구역(지구단위계획구역)에 관한 도시관리계획 결정(변경)조서

■ 도시개발구역(지구단위계획구역) 결정(변경)조서

구분	구역명	위치	면 적(㎡)			비고
			기정	변경	변경후	
변경	루원시티 지구단위계획구역	인천광역시 서구 가정동 571번지 일원	933,916	감)27,567	906,349	

■ 도시개발구역(지구단위계획구역) 변경사유서

구분	도면표시 변 호	위치	면적(㎡)	변 경 사 유
변경	1	인천광역시 서구 가정동 571번지 일원	906,349	<ul style="list-style-type: none"> 루원시티 도시개발사업 구역내 경인고속도로 제척 및 구역경계 예정지적좌표 결정(변경)에 따라 구역면적 변경

나. 용도지역에 관한 도시관리계획 결정(변경)조서

■ 용도지역 결정(변경)조서

구 분		면 적(㎡)			구성비(%)	비 고
		기 정	변 경	변경후		
합 계		933,916.0	감) 27,567	906,349	100.0	
주거 지역	소계	304,680	감) 15,013	289,667	32.0	
	제1종일반주거지역	16,129	증) 87	16,216	1.8	
	제2종일반주거지역	59,052	감) 14,019	45,033	5.0	
	제3종일반주거지역	5,805	감) 3	5,802	0.6	
	준주거지역	223,694	감) 1,078	222,616	24.6	
상업 지역	소계	629,039	감) 12,566	616,473	68.0	
	중심상업지역	140,388	증) 1,037	141,425	15.6	
	일반상업지역	488,651	감) 13,603	475,048	52.4	
녹지 지역	소계	197	증) 12	209	0.0	
	자연녹지지역	197	증) 12	209	0.0	

■ 용도지역 변경사유서

도면 표시 번호	위 치	용 도 지 역		면 적 (㎡)	용적률1) (%)	결정(변경) 사유
		기 정	변 경			
1	서구 가정동 289-1 일원	일반상업지역	중심상업지역	1,037	1,300	• 도로폭원 확폭에 따 른 용도지역 변경
2	루원시티 도시개발구역 일원	제1종일반 주거지역	제1종일반 주거지역	16,216	200	• 루원시티 도시개발 사업구역내 경인고 속도로 제척 및 구 역계의 예정지적좌 표 결정(변경)에 따 라 구역면적 변경
3		제2종일반주거지 역	제2종일반 주거지역	45,033	250	
4		제3종일반 주거지역	제3종일반 주거지역	5,802	300	
5		준주거지역	준주거지역	222,616	500	
6		일반상업지역	일반상업지역	475,048	1,000	
7		자연녹지지역	자연녹지지역	209	80	

2. 기반시설의 배치와 규모에 관한 도시·군관리계획 결정(변경)조서

가. 도시관리계획시설에 관한 도시·군관리계획 결정(변경)조서(변경)

(1) 교통시설

(가) 도로

■ 총괄표

구 분		노 선 수		연장 (m)		면적 (㎡)		비 고
		기정	변경	기정	변경	기정	변경	
합 계		42	45	9,867	9,701	287,262	290,000	
일반 도로	계	35	35	9,078	8,799	281,476	283,344	
	광로	소계	2	2	1,641	1,641	106,587	125,744
		2 류	2	2	1,641	1,641	106,587	125,744
	대로	소 계	6	5	3,227	2,592	114,257	90,444
		1 류	2	2	1,728	1,728	81,368	76,604
		2 류	1	-	635	-	18,838	-
		3 류	3	3	864	864	14,051	13,840
	중로	소 계	20	21	3,603	3,943	56,007	61,423
		1 류	8	9	1,058	1,365	21,289	27,870
		2 류	5	4	1,226	919	18,717	13,705
		3 류	7	8	1,319	1,659	16,001	19,848

구 분			노 선 수		연장 (m)		면적 (㎡)		비 고
			기정	변경	기정	변경	기정	변경	
	소로	소 계	7	7	607	623	4,625	5,733	
		1 류	1	1	140	140	1,375	1,647	
		2 류	5	5	444	453	3,091	3,921	
		3 류	1	1	23	30	159	165	
보행자 전용 도로	계		7	10	789	902	5,786	6,656	
	중로	2 류	1	1	143	139	2,234	2,078	
	소로	소 계	6	9	646	763	3,552	4,578	
		1 류	1	2	94	136	937	1,359	
		2 류	2	2	182	182	1,489	1,468	
		3 류	3	5	370	445	1,126	1,751	

주1) 도로 연장은 루원시티 도시개발사업구내 연장임

주2) 도로 면적은 도로내 중복 결정된 경관녹지 면적(19,835㎡) 포함

■ 도로 결정(변경) 조서

구분	등급	류별	번호	폭원	기능	연장	기점	종점	사용 형태	주요 경과지	최초 결정일	비고
기정	광로	2	5	37.8 ~104	주간선 도로	8,800 (1,590)	부천시계 (서운동 123-20)	원창동광장31호 (가정동 120-113)	일반, 자동차 전용도로	-	건교부고시 427 (86.09.29.)	
변경	광로	2	5	37.8 ~104	주간선 도로	8,800 (1,590)	부천시계 (서운동 123-20)	원창동광장31호 (가정동 120-113)	일반, 자동차 전용도로	-	건교부고시 427 (86.09.29.)	<ul style="list-style-type: none"> •도로(횡단보도교) 중복결정 -문화공원1: 709㎡ -문화공원2: 800㎡ -광장1: 184㎡ -광장2: 184㎡ -소공원2: 76㎡ -소공원3: 74㎡ -경관녹지3: 218㎡ •3호 경관녹지 중복 결정 -면적: 17,755㎡
기정	광로	2	25	50 (35.1~ 150.6)	보조간선 도로	10,450 (51)	용현동 광3-4	가정동 587-1	일반도로		인천고시 2020-178호 (2020.6.1.)	<ul style="list-style-type: none"> •중복결정 -경인선(990㎡) -인천도시철도2호선 (586㎡, 213-215 정거장 지상부 시설) -30호 교통광장 (8,824㎡) -68호 근린공원 (6,379㎡) -2호 근린공원 (1,434㎡) -3호 근린공원 (1,711㎡)

구분	등급	류별	번호	폭원	기능	연장	기점	종점	사용 형태	주요 경과지	최초 결정일	비고
변경	광로	2	25	50 (35.1~ 150.6)	보조간선 도로	10,450 (51)	용현동 광3-4	가정동 587-1	일반도로		인천고시 2020-178호 (2020.6.1.)	•중복결정 -경인선(990m) -인천도시철도2호선 (586m, 213-215 정거장 지상부 시설) -30호 교통광장 (8,824m) -68호 근린공원 (6,379m)
기정	대로	1	19	33.5 ~52	주간선 도로	8,018 (1,480)	남측구역계 (가정동 581-1)	백석동경계 (당하동 876-5)	일반도로		건교부고시54 (70.02.09.)	
변경	대로	1	19	33.5 ~52	주간선 도로	8,018 (1,480)	남측구역계 (가정동 581-1)	백석동경계 (당하동 876-5)	일반도로		건교부고시54 (70.02.09.)	•4호 경관녹지 중복 결정 -면적: 2,080m
기정	대로	1	77	35 ~38	보조 간선도로	248	대로1-19 (가정동 553)	대로2-100 (가정동 571)	일반도로		인천고시215 (16.09.19.)	
기정	대로	2	100	33 ~202	도시 고속도로	7,260 (635)	가정동 587-1	서운동157-20	자동차 전용도로		건교부고시704 (67.10.20)	
변경	대로	2	100	33 ~202	도시 고속도로	7,260	가정동 587-1	서운동157-20	자동차 전용도로		건교부고시704 (67.10.20)	구역 제척
기정	대로	3	109	25	보조 간선도로	1,107 (54)	가정택지 북측구역계 (가정동105-2)	광로2-5 (가정동203-16)	일반도로		건교부고시 2007-462 (2007.11.6.)	
기정	대로	3	111	25	집산 도로	349 (138)	가정지구 대로3-109 (가정동 127)	중1-488 (가정동 179)	일반도로		'07.11.6	
기정	대로	3	186	25~29	보조 간선도로	672	대1-19	중1-27	일반도로		건교부고시 75-75 (75.05.16)	
기정	중로	1	27	20~32	보조 간선도로	4,565 (215)	광로3-9	대로2-29	일반도로		건교부고시 70-54 ('70.02.09)	
기정	중로	1	56	20	보조 간선도로	3,847 (71)	대3-186	대1-14	일반도로		건교부고시56 8 ('68.10.23)	
기정	중로	1	321	20	집산 도로	1,451 (144)	중로1-320호선 (가정동 73-36)	대1-19 (가정동 161-1)	일반도로		'07.11.6	
기정	중로	1	488	20	집산 도로	236 (114)	광2-5 (가정동273-5)	가정지구 중로1-321 (가정동 151-1)	일반도로		'15.12.21	
기정	중로	1	662	23	집산 도로	248	광2-5 (가정동 541)	대1-77 (가정동 571)	일반도로		인천고시215 (16.09.19.)	
기정	중로	1	663	20	집산 도로	40	광2-5 (가정동284-483)	중3-662 (가정동 산84-20)	일반도로		인천고시215 (16.09.19.)	

구분	등급	류별	번호	폭원	기능	연장	기점	종점	사용 형태	주요 경과지	최초 결정일	비고
기정	중로	1	664	20	집산 도로	15	대1-19 (가정동284-256)	공동2블럭 (가정동284-108)	일반도로		인천고시215 (16.09.19.)	
기정	중로	1	665	20	집산 도로	211	광2-5 (가정동 474)	대3-186 (가정동 481-4)	일반도로		인천고시215 (16.09.19.)	
기정	중로	2	904	18	집산 도로	40	광2-5 (가정동산1-32 입)	중3-658 (가정동341-29)	일반도로		인천고시215 (16.09.19.)	
기정	중로	2	905	15	집산 도로	519	광2-5 (가정동543-4)	중1-662 (가정동538-2)	일반도로		인천고시215 (16.09.19.)	
변경	중로	2	905	15	집산 도로	519	광2-5 (가정동543-4)	중1-662 (가정동538-2)	일반도로		인천고시215 (16.09.19.)	•도로(횡단보도교) 중복결정 -근린공원1: 210㎡ -근린공원2: 64㎡
기정	중로	2	906	15	집산 도로	46	대1-19 (가정동5-53)	중3-664 (가정동5-45)	일반도로		인천고시215 (16.09.19.)	
기정	중로	2	907	15	집산 도로	307	대1-19 (가정동290-1)	중1-488 (가정동178-4)	일반도로		인천고시215 (16.09.19.)	
변경	중로	1	666	20	집산 도로	307	대1-19 (가정동290-1)	중1-488 (가정동178-4)	일반도로		인천고시215 (16.09.19.)	
기정	중로	2	908	15	집산 도로	314	대1-19 (가정동576-1)	중1-56 (가정동574-1)	일반도로		-	
기정	중로	2	909	15	특수 도로	143	중1-321 (가정동 163)	중2-907 (가정동 280-7)	보행자 전용도로		인천고시215 (16.09.19.)	
변경	중로	2	909	15	특수 도로	139	중1-321 (가정동 163)	중1-666 (가정동 280-7)	보행자 전용도로		인천고시215 (16.09.19.)	
기정	중로	3	658	12	국지 도로	118	중2-904 (가정동341-29)	북동측구역계 (가정동341-29)	일반도로		인천고시215 (16.09.19.)	
기정	중로	3	659	12	집산 도로	207	광2-5 (가정동산21-32)	중2-904 (가정동341-29)	일반도로		인천고시215 (16.09.19.)	
기정	중로	3	660	12	국지 도로	350	중3-662 (가정동산84-28)	소2-1 (가정동284-15)	일반도로		인천고시1463 (1989.3.15)	
폐지	중로	3	661	12	국지 도로	34	중3-662 (가정동284-339)	봉수초등학교 (가정동산84-22)	일반도로		인천고시215 (16.09.19.)	
기정	중로	3	662	12	국지 도로	393	중3-663 (가정동산21-20)	소2-6 (가정동산21-20)	일반도로		인천고시215 (16.09.19.)	
기정	중로	3	663	12	집산 도로	40	대1-19 (가정동290-71)	봉수초등학교 (가정동290-70)	일반도로		인천고시215 (16.09.19.)	
기정	중로	3	664	12	국지 도로	177	2-906 (가정동5-45)	루원시티 북측구역계 (가정동5-79)	일반도로		인천고시215 (16.09.19.)	
신설	중로	3	665	12	국지 도로	298	대3-111 (가정동177-8)	루원시티구역계 (가정동441-27)	일반도로		-	

구분	등급	류별	번호	폭원	기능	연장	기점	종점	사용 형태	주요 경과지	최초 결정일	비고
신설	중로	3	666	12	국지 도로	42	중로3-665 (가정동185)	대3-111 (가정동197)	일반도로		-	
기정	소로	1	6	10	국지 도로	278 (140)	중로1-321호선 (가정동 141)	경관녹지1 (가정동산32-2)	일반도로		'07.11.6	
기정	소로	1	1	10	특수 도로	94	중2-909 (가정동163-5)	루원시티 북서측구역계 (가정동441-33)	보행자 전용도로		인천고시215 (16.09.19.)	
신설	소로	1	2	10	특수 도로	42	광2-5 (가정동188)	중로3-665 (가정동185-3)	보행자 전용도로		-	
기정	소로	2	1	8	국지 도로	103	중3-660 (가정동5-119)	루원시티 북측구역계 (산7-31)	일반도로		인천고시215 (16.09.19.)	
기정	소로	2	2	8	특수 도로	161	소2-7 (가정동산22-14)	중3-660 (가정동산83-13)	보행자 전용도로		인천고시215 (16.09.19.)	
기정	소로	2	3	8	국지 도로	276	중2-906 (가정동산17-30)	중3-660 (가정동284-367)	일반도로		인천고시215 (16.09.19.)	
기정	소로	2	4	8	국지 도로	18	소1-6 (가정동산168-9)	경관녹지1 (가정동산168-7)	일반도로		인천고시215 (16.09.19.)	
기정	소로	2	5	8	특수 도로	21	광2-5 (가정동산21-20)	중3-662 (가정동산21-20)	보행자 전용도로		인천고시215 (16.09.19.)	
기정	소로	2	6	9	국지 도로	31	소2-1 (가정동산19-2)	경관녹지2 (가정동산19-2)	일반도로		인천고시215 (16.09.19.)	
기정	소로	2	7	8	국지 도로	25	중3-663 (가정동산22-21)	소2-2 (가정동산22-14)	일반도로		인천고시215 (16.09.19.)	
기정	소로	3	1	5	국지 도로	23	중3-664 (가정동5-19)	소공원1 (가정동5-98)	일반도로		인천고시215 (16.09.19.)	
기정	소로	3	2	3	특수 도로	19	대1-19 (가정동294-26)	중3-662 (가정동294-16)	보행자 전용도로		인천고시215 (16.09.19.)	
기정	소로	3	3	5	특수 도로	42	대1-19 (가정동290-85)	소2-2 (가정동284-348)	보행자 전용도로		인천고시215 (16.09.19.)	
기정	소로	3	4	3	특수 도로	303	대1-77 (가정동571)	소공원6 (가정동529-0)	보행자 전용도로		인천고시215 (16.09.19.)	
신설	소로	3	5	6	특수 도로	39	광2-5 (가정동271-2)	중로3-665 (가정동184-3)	보행자 전용도로		-	
신설	소로	3	6	6	특수 도로	42	광2-5 (가정동205-2)	중로3-665 (가정동200)	보행자 전용도로		-	

주) ()는 구역내 연장입

■ 도로 변경사유서

변경전 도로명	변경후 도로명	변경내용	변경사유
광로 2-5	광로 2-5	<ul style="list-style-type: none"> 도로(횡단보도교) 중복결정 <ul style="list-style-type: none"> 문화공원1: 709㎡, 문화공원2: 800㎡, 광장1: 184㎡, 광장2: 184㎡, 소공원2: 76㎡, 소공원3: 74㎡, 경관녹지3: 218㎡ 3호 경관녹지 중복결정 <ul style="list-style-type: none"> 면적: 17,755㎡ 	<ul style="list-style-type: none"> 광로2-5호선 내 횡단보도교를 도로로 중복결정 도로 내 기 결정된 경관녹지 중복결정
광로 2-25	광로 2-25	<ul style="list-style-type: none"> 도로내 중복결정된 공원 해제 <ul style="list-style-type: none"> 2호근린공원 : 1,434㎡ 3호근린공원 : 1,711㎡ 	<ul style="list-style-type: none"> 공원시설 변경에 따른 도로 내 중복결정된 공원 삭제
대로 1-19	대로 1-19	<ul style="list-style-type: none"> 4호 경관녹지 중복결정 <ul style="list-style-type: none"> 면적: 2,080㎡ 	<ul style="list-style-type: none"> 도로 내 경관녹지 중복결정
대로 2-100	-	<ul style="list-style-type: none"> 도로 제척 <ul style="list-style-type: none"> 연장 635m, - 폭원 33~202m 	<ul style="list-style-type: none"> 구역계 변경에 따라 경인고속도로 제척
중로 2-905	중로 2-905	<ul style="list-style-type: none"> 도로(횡단보도교) 중복결정 <ul style="list-style-type: none"> 근린공원1: 210㎡, 근린공원2: 64㎡ 	<ul style="list-style-type: none"> 중로2-905호선 내 횡단보도교를 도로로 중복결정
중로 2-907	중로 1-666	<ul style="list-style-type: none"> 도로 폭원 변경 <ul style="list-style-type: none"> 연장 307m, - 폭원 15m→20m 	<ul style="list-style-type: none"> 원활한 교통처리를 위하여 도로 폭원 변경
중로 2-909	중로 2-909	<ul style="list-style-type: none"> 도로 연장 변경 <ul style="list-style-type: none"> 연장 143m→139m, - 폭원 15m 	<ul style="list-style-type: none"> 연접한 중로 2-907호선 폭원 변경에 따른 도로 연장 변경
중로 3-661	-	<ul style="list-style-type: none"> 도로 폐지 <ul style="list-style-type: none"> 연장 34m, - 폭원 12m 	<ul style="list-style-type: none"> 개발계획 변경에 따른 도로 폐지
-	중로 3-665	<ul style="list-style-type: none"> 도로 신설 <ul style="list-style-type: none"> 연장 298m, - 폭원 12m 	<ul style="list-style-type: none"> 개발계획 변경에 따른 도로 신설
-	중로 3-666	<ul style="list-style-type: none"> 도로 신설 <ul style="list-style-type: none"> 연장 42m, - 폭원 12m 	<ul style="list-style-type: none"> 개발계획 변경에 따른 도로 신설
-	소로 1-2	<ul style="list-style-type: none"> 도로 신설 <ul style="list-style-type: none"> 연장 42m, - 폭원 10m 	<ul style="list-style-type: none"> 개발계획 변경에 따른 보행자전용 도로 신설
소로 3-1	소로 3-1	<ul style="list-style-type: none"> 도로 연장 변경 <ul style="list-style-type: none"> 연장 143m→139m, - 폭원 15m 	<ul style="list-style-type: none"> 개발계획 변경에 따른 도로 연장 변경
-	소로 3-5	<ul style="list-style-type: none"> 도로 신설 <ul style="list-style-type: none"> 연장 39m, - 폭원 6m 	<ul style="list-style-type: none"> 개발계획 변경에 따른 보행자전용 도로 신설
-	소로 3-7	<ul style="list-style-type: none"> 도로 신설 <ul style="list-style-type: none"> 연장 39m, - 폭원 6m 	<ul style="list-style-type: none"> 개발계획 변경에 따른 보행자전용 도로 신설

(나) 주차장

■ 주차장 결정(변경) 조서

구분	도면표시 번 호	시설명	위 치	면 적(m)			최초 결정일	비 고
				기 정	변 경	변경후		
변경	주1	주차장	가정동 산21-17 일원	2,100	감) 9	2,091	인천고시215 (16.09.19.)	
기정	주2	주차장	가정동 341-15 일원	1,878	-	1,878	인천고시215 (16.09.19.)	
기정	주3	주차장	가정동 530-4 일원	2,261	-	2,261	인천고시215 (16.09.19.)	

■ 주차장 결정(변경) 사유서

도면표시 번 호	시 설 명	변 경 내 용	변 경 사 유
1	주차장	• 주차장 면적 변경 - 면적 : 2,100㎡ → 2,091㎡(감 9㎡)	• 구역계 예정지적좌표 변경에 따른 면적 변경

(다) 철도(변경없음)

■ 철도 결정 조서

구분	도면표시 번호	시설명	시설의 종 류	위 치			연장(m)	면적(㎡)	최초 결정일	비고
				기점	종점	주요 경과지				
기정	1	철도	도시철도 (인천도시 철도 2호선)	북측 구역계	남측 구역계	-	1,723	24,412	2009.4.27	중복 결정

주) 철도시설의 기점, 종점 및 연장과 면적은 구역내에 한하여 표기함

(2) 공간시설

(가) 광장

■ 광장 결정(변경) 조서

구분	도면표시 번 호	시설명	시설의 종 류	위 치	면 적(㎡)			최초결정일	비고
					기 정	변 경	변경후		
변경	30	교통 광장	교차점 광장	가정동 588 일원	17,119 (14,342)	- (감8,236)	17,119 (6,106)	건교부고시제 427호 (1986.9.29.)	중복결정 -광로2-25 (8,824㎡)
기정	1	교통 광장	역전 광장	가정동 278-3 일원	1,906	-	1,906	인천고시215 (16.09.19.)	광로2-5호선(횡단 보도교)중복결정 - 면적: 184㎡
기정	2	교통 광장	역전 광장	가정동 475-1 일원	1,910	-	1,910	인천고시215 (16.09.19.)	광로2-5호선(횡단 보도교)중복결정 - 면적: 184㎡

주) ()는 전체면적 중 구역내 해당하는 사항임

■ 광장 변경사유서

도면표시 번 호	시 설 명	변 경 내 용	변 경 사 유
30	교통광장	<ul style="list-style-type: none"> 구역내 교통광장 면적 변경 - 면적 : 14,342㎡ → 6,106㎡ (감 8,236㎡) 교통광장내 중복 결정된 공원 폐지 	<ul style="list-style-type: none"> 루원시티 도시개발사업 개발계획 변경에 따른 구역내 공원면적 변경 및 중복 결정된 공원 폐지

(나) 녹지

■ 녹지 결정(변경) 조서

구분	도면표시 번 호	시설명	시설의 종 류	위 치	면 적(㎡)			최 초 결정일	비 고
					기 정	변 경	변경후		
변경	1	녹지	완충녹지	가정동 533-1 일원	4,180	감) 26	4,154	인천고시215 (16.09.19.)	
변경	1	녹지	경관녹지	가정동 161-15 일원	8,640	감) 59	8,581	인천고시215 (16.09.19.)	
변경	2	녹지	경관녹지	가정동 산19-7 일원	10,985	증) 4,635	15,620	인천고시215 (16.09.19.)	
변경	3	녹지	경관녹지	가정동 118-2 일원	19,066	감) 1,311	17,755	인천고시215 (16.09.19.)	광로2-5호선(횡단 보도교)중복결정 - 면적: 218㎡
신설	4	녹지	경관녹지	가정동 531-12 일원	-	증) 2,080	2,080	-	

■ 녹지 결정(변경) 사유서

도면표시 번 호	시설명	변 경 내 용	변 경 사 유
완1	완충녹지1	<ul style="list-style-type: none"> 완충녹지 면적 변경 - 면적 : 4,180㎡ → 4,154㎡ (감 26㎡) 	<ul style="list-style-type: none"> 루원시티 도시개발사업 개발계획 변경에 따른 녹지 변경
경1	경관녹지1	<ul style="list-style-type: none"> 경관녹지 면적 변경 - 면적 : 8,640㎡ → 8,581㎡ (감 59㎡) 	
경2	경관녹지2	<ul style="list-style-type: none"> 경관녹지 면적 변경 - 면적 : 10,985㎡ → 15,620㎡ (증 4,635㎡) 	
경3	경관녹지3	<ul style="list-style-type: none"> 경관녹지 면적 변경 - 면적 : 19,066㎡ → 17,755㎡ (감 1,311㎡) 	
경4	경관녹지4	<ul style="list-style-type: none"> 경관녹지 신설 - 면적 : 2,080㎡ 	

(다) 공원

■ 공원 결정(변경) 조서

구분	도면표시 번호	시설명	시설의 종 류	위 치	면 적(m)			최 초 결정일	비고
					기 정	변 경	변경후		
기정	문1	문화공원	문화공원	가정동 278-30 일원	3,519	-	3,519	인천고사215 (16.09.19.)	광로2-5호선(황단 보도교)중복결정 - 면적: 709㎡
기정	문2	문화공원	문화공원	가정동 486-8 일원	8,431	-	8,431	인천고사215 (16.09.19.)	광로2-5호선(황단 보도교)중복결정 - 면적: 800㎡
기정	문3	문화공원	문화공원	가정동 489-2 일원	9,784	-	9,784	인천고사 제380호 (2019.12.9.)	
변경	근1	근린공원	근린공원	가정동 537-19 일원	13,081	감)2,276	10,805	인천고사215 (16.09.19.)	중로2-905호선 (황단보도교)중복결정 - 면적 210㎡
변경	근2	근린공원	근린공원	가정동 549 일원	39,177	감)2,407	36,770	인천고사215 (16.09.19.)	중로2-905호선 (황단보도교)중복결정 - 면적 64㎡
변경	어1	어린이 공원	어린이 공원	가정동 284-9 일원	5,086	감)513	4,573	인천고사215 (16.09.19.)	
변경	어2	어린이 공원	어린이 공원	가정동 산22-45 일원	3,867	감)973	2,894	인천고사215 (16.09.19.)	
기정	어3	어린이 공원	어린이 공원	가정동 529 일원	3,618	감)3,618	-	건교부고사제2호 (68.1.27)	
변경	소4	소공원	소공원	가정동 529 일원	-	증)3,600	3,600	건교부고사제2호 (68.1.27)	
변경	소1	소공원	소공원	가정동 5-20 일원	523	감)41	482	인천고사215 (16.09.19.)	
기정	소2	소공원	소공원	가정동 284-339 일원	1,149	-	1,149	인천고사215 (16.09.19.)	광로2-5호선 황단보 도교)중복결정 - 면적 76㎡
기정	소3	소공원	소공원	가정동 541 일원	1,161	-	1,161	인천고사215 (16.09.19.)	광로2-5호선 황단보 도교)중복결정 - 면적 74㎡
기정	소4	소공원	소공원	가정동 산21-6 일원	8,559	감)8,559	-	인천고사215 (16.09.19.)	
변경	어3	어린이 공원	어린이 공원	가정동 산21-6 일원	-	증)8,662	8,662	인천고사215 (16.09.19.)	
변경	소5	소공원	소공원	가정동 24 일원	3,491	감)2	3,489	인천고사215 (16.09.19.)	

■ 공원 결정(변경) 사유서

도면표시 번 호	공 원 명	변 경 내 용	변 경 사 유
근1	근린공원1	• 공원 면적 변경 - 면적 : 13,081㎡ → 10,805㎡(감 2,276㎡)	• 루원시티 도시개발사업 개발 계획 변경에 따른 공원 변경
근2	근린공원2	• 공원 면적 변경 - 면적 : 39,177㎡ → 36,770㎡(감 2,407㎡)	
어1	어린이공원1	• 공원 면적 변경 - 면적 : 5,086㎡ → 4,573㎡(감 513㎡)	
어2	어린이공원2	• 공원 면적 변경 - 면적 : 3,867㎡ → 2,894㎡(감 973㎡)	
어3	어린이공원3	• 공원 명칭 및 면적 변경 - 공원명 : 어린이공원3 → 소공원4 - 면적 : 3,618㎡ → 3,600㎡(감 18㎡)	
소1	소공원1	• 공원 면적 변경 - 면적 : 523㎡ → 482㎡(감 41㎡)	
소4	소공원4	• 공원 명칭 및 면적 변경 - 공원명 : 소공원4 → 어린이공원3 - 면적 : 8,559㎡ → 8,662㎡(증 103㎡)	
소5	소공원5	• 공원 면적 변경 - 면적 : 3,491㎡ → 3,489㎡(감 2㎡)	

(3) 유통 및 공급시설

(가) 전기공급설비

■ 전기공급설비 결정(변경) 조서

구분	도면표시 번 호	시설명	위 치	면 적 (㎡)			최 초 결정일	비고
				기정	변경	변경후		
변경	1	전기공급설비	가정동 160-2 일원	2,636	증)54	2,690	동자부고시 35호(86.9.4)	북인천 변전소

■ 전기공급설비 결정(변경) 사유서

도면표시 번 호	시 설 명	변 경 내 용	변 경 사 유
1	전기공급설비	• 면적 변경 - 면적 : 2,636㎡ → 2,690㎡ 증) 54㎡	• 확정측량 결과에 따라 전기공급 설비(변전소) 면적 변경

(나) 가스공급설비

■ 가스공급설비 결정(변경) 조서

구분	도면표시 번 호	시설명	위 치	면 적(㎡)			최 초 결정일	비고
				기정	변경	변경후		
신설	1	가스공급설비	가정동 5-68	-	증)25	25	-	가스 정압기
신설	2	가스공급설비	가정동 537-19	-	증)25	25	-	가스 정압기

■ 가스공급설비 결정(변경) 사유서

도면표시 번 호	시 설 명	변 경 내 용	변 경 사 유
1	가스공급설비	• 가스공급설비 신설 - 면적 : 25㎡	• 루원시티 도시개발구역내 원활한 가스 공급을 위하여 가스공급설비 신설
2	가스공급설비	• 가스공급설비 신설 - 면적 : 25㎡	

(4) 공공·문화체육시설

(가) 공공청사(변경없음)

■ 공공청사 결정 조서

구분	도면표시 번 호	시설명	시설의 종 류	위 치	면 적(㎡)			최초결정일	비고
					기 정	변 경	변경후		
기정	1	공공청사	주민 센터	가정동 290-67대 일원	1,900	-	1,900	인천고시215 (16.09.19.)	
기정	2	공공청사	주민 센터	가정동 490-7대 일원	1,900	-	1,900	인천고시215 (16.09.19.)	
기정	3	공공청사	지구대	가정동 488-3 일원	900	-	900	인천고시215 (16.09.19.)	

(나) 학교

■ 학교 결정(변경) 조서

구분	도면표시 번 호	시설명	시설의 종 류	위 치	면 적(㎡)			최초 결정일	비고
					기 정	변 경	변경후		
신설	1	학교	초등학교	가정동 284-339 일원	-	증)1,389	1,389		
폐지	1	학교	유치원	가정동 산19-3 일원	810	감) 810	-	인천고시215 (16.09.19.)	
기정	2	학교	유치원	가정동 산21-6 일원	1,697	감)1,697	-	인천고시215 (16.09.19.)	
변경	1	학교	유치원	가정동 산21-6 일원	-	증) 1,697	1,697	인천고시215 (16.09.19.)	

■ 학교 결정(변경) 사유서

도면표시 번 호	시 설 명	변 경 내 용	변 경 사 유
1	학교	• 초등학교 신설 - 면적 : 1,389㎡ (증 1.389㎡)	• 루원시티 도시개발사업 개발계획 변경 에 따른 학교 변경
1	학교	• 시설 폐지 - 유치원 폐지 - 면적 : 810㎡ (감 810㎡)	
2	학교	• 시설 번호 변경 - 유치원2 → 유치원1	

3. 가구 및 획지의 규모와 조성에 관한 도시관리계획 결정(변경)조서

가. 준주거시설용지

기정						변경						증감 (㎡)	비고
도면 번호	가구 번호	면적 (㎡)	획지 번호	위 치	면적 (㎡)	도면 번호	가구 번호	면적 (㎡)	획지 번호	위 치	면적 (㎡)		
합계		19,742	-	-	19,742	합계		18,926	-	-	18,926	감)816	
준1	준1	1,535	-1	가정동 산21-6 일원	1,535	준1	준1	1,537	-1	가정동 산21-6 일원	1,537	증)2	획지 분할 불허, 연접한 1개 획지에 한하여 합병 허용
준2	준2	1,845	-1	가정동 5-69 일원	1,013	준2	준2	1,743	-1	가정동 5-69 일원	965	감)48	
			-2	가정동 산25-1 일원	832				-2	가정동 산25-1 일원	778	감)54	
준3	준3	716	-1	가정동 5-112 일원	716	-	-	-	-	-	-	감)716	
준4	준4	6,456	-1	가정동 294-72 일원	745	준4	준4	6,456	-1	가정동 294-72 일원	745	-	
			-2	가정동 294-14 일원	745				-2	가정동 294-14 일원	745	-	
			-3	가정동 294-17 일원	1,321				-3	가정동 294-17 일원	1,321	-	
			-4	가정동 294-23 일원	1,215				-4	가정동 294-23 일원	1,215	-	
			-5	가정동 294-40 일원	1,215				-5	가정동 294-40 일원	1,215	-	
			-6	가정동 284-422 일원	1,215				-6	가정동 284-422 일원	1,215	-	
준5	준5	3,586	-1	가정동 284-338 일원	1,196	준5	준5	3,586	-1	가정동 284-338 일원	1,196	-	
			-2	가정동 284-338 일원	1,195				-2	가정동 284-338 일원	1,195	-	
			-3	가정동 284-338 일원	1,195				-3	가정동 284-338 일원	1,195	-	
준6	준6	5,604	-1	가정동 산21-6 일원	1,116	준6	준6	5,604	-1	가정동 산21-6 일원	1,116	-	
			-2	가정동 산21-6 일원	1,122				-2	가정동 산21-6 일원	1,122	-	
			-3	가정동 산21-6 일원	1,122				-3	가정동 산21-6 일원	1,122	-	
			-4	가정동 산21-6 일원	1,122				-4	가정동 산21-6 일원	1,122	-	
			-5	가정동 산21-6 일원	1,122				-5	가정동 산21-6 일원	1,122	-	

나. 공동주택용지

기정						변경						증감 (㎡)	비고
도면 번호	가구 번호	면적 (㎡)	획 지			도면 번호	가구 번호	면적 (㎡)	획지				
			획지 번호	위 치	면적 (㎡)				획지 번호	위치	면적 (㎡)		
합계		73,462	-	-	73,462	합계		70,388	-	-	70,388	감)3,074	획지 분할 및 합병 불허
공동 1	공동 1	7,424	-	가정동 5-89 일원	7,424	공동 1	공동 1	7,301	-	가정동 5-89 일원	7,301	감)123	
공동 2	공동 2	41,802	-	가정동 284-57 일원	41,802	공동 2	공동 2	41,802	-	가정동 284-57 일원	41,802	-	
공동 3	공동 3	24,236	-	가정동 284-337 일원	24,236	공동 3	공동 3	21,285	-	가정동 284-337 일원	21,285	감)2,951	

다. 주상복합용지(변경없음)

도면 번호	가구 번호	면적(㎡)	획 지			비 고
			획지번호	위 치	면 적(㎡)	
합계		221,650	-	-	221,650	획지 분할 불허, 연접한 1개 획지에 한하여 합병 허용
주상1	주상1	35,392	-	가정동 477 일원	35,392	
주상2	주상2	35,030	-	가정동 473-8 일원	35,030	
주상3	주상3	23,045	-	가정동 491 일원	23,045	
주상4	주상4	31,363	-	가정동 539 일원	31,363	
주상5	주상5	30,056	-	가정동 537-2 일원	30,056	
주상6	주상6	22,933	-	가정동 543 일원	22,933	
주상7	주상7	43,831	-	가정동 533-1 일원	43,831	

라. 중심상업용지(변경없음)

도면 번호	가구 번호	면적 (㎡)	획 지			비 고
			획지번호	위 치	면 적(㎡)	
합계		80,550	-	-	80,550	획지 분할 및 합병 불허
중심1	중심1	13,440	-	가정동 273-1 일원	13,440	
중심2	중심2	11,629	-	가정동 290-2 일원	11,629	
중심3	중심3	29,408	-	가정동 474-1 일원	29,408	
중심4	중심4	26,073	-	가정동 485-25 일원	26,073	

마. 상업업무용지

기정						변경						증감 (㎡)	비고			
도면 번호	가구 번호	면적 (㎡)	획 지			도면 번호	가구 번호	면적 (㎡)	획지							
			획지 번호	위 치	면적 (㎡)				획지 번호	위치	면적 (㎡)					
합계		56,465	-	-	56,465	합계		51,250	-	-	51,250	감)5,215				
상업 1	상업 1	14,798	-	가정동 536-47일원	14,798	상업 1	상업 1	18,085	-1	가정동 203 일원	4,337	증)3,287	획지 분할 불허 (획지분할 가능선이 지정된 경우 제외), 연접한 1개 획지에 한하여 합병 허용			
									-2	가정동 200 일원	2,124					
									-3	가정동 189-3 일원	2,823					
									-4	가정동186 일원	1,862					
									-5	가정동 184-6 일원	1,694					
									-6	가정동 184-1 일원	5,245					
상업 2	상업 2	15,758	-	가정동 200 일원	15,758	상업 2	상업 2	4,181	-1	가정동 200 일원	2,020	감)8,360				
									-2	가정동 200 일원	2,161					
									상업 5	상업 5	3,217			-1	가정동 199-1 일원	1,604
														-2	가정동 196-4 일원	1,613
상업 3	상업 3	25,336	-	가정동 184-4 일원	25,336	상업 3	상업 3	25,322	-	가정동 184-4 일원	25,322	감)14				
상업 4	상업 4	573	-	가정동 441-29 일원	573	상업 4	상업 4	445	-	가정동 441-29 일원	445	감)128				

바. 공공복합업무용지

기정						변경						증감 (㎡)	비고
도면 번호	가구 번호	면적 (㎡)	획 지			도면 번호	가구 번호	면적 (㎡)	획지				
			획지 번호	위 치	면적 (㎡)				획지 번호	위치	면적 (㎡)		
합계		28,345	-	-	28,345	합계		27,114	-	-	27,114	감)1,231	획지 분할 불허, 연접한 1개 획지에 한하여 합병 허용
공공 1	공공 1	4,184	-	가정동 160-3 일원	4,184	공공 1	공공 1	4,186	-	가정동 160-3 일원	4,186	증)2	
공공 2	공공 2	8,658	-	가정동 160-5일원	8,658	공공 2	공공 2	8,097	-	가정동 160-5일원	8,097	감)561	
공공 3	공공 3	15,503	-	가정동 283-5 일원	15,503	공공 3	공공 3	14,831	-	가정동 283-5 일원	14,831	감)672	

사. 도시기반시설용지

(1) 공공청사용지(변경없음)

도면 번호	가구 번호	면적(㎡)	획 지			비 고
			획지번호	위 치	면 적(㎡)	
합계		4,700	-	-	4,700	획지 분할 및 합병 불허
공1	공1	1,900	-	가정동 290-67대 일원	1,900	
공2	공2	1,900	-	가정동 490-7대 일원	1,900	
공3	공3	900	-	가정동 488-3 일원	900	

(2) 전기공급설비용지

기정						변경						증감 (㎡)	비고
도면 번호	가구 번호	면적 (㎡)	획 지			도면 번호	가구 번호	면적 (㎡)	획지				
			획지 번호	위 치	면적 (㎡)				획지 번호	위치	면적 (㎡)		
합계		2,636	-	-	2,636	합계		2,690	-	-	2,690	증)54	
전1	전1	2,636	-	가정동 106-2 일원	2,636	전1	전1	2,690	-	가정동 106-2 일원	2,690	증)54	획지 분할 및 합병 불허

(3) 가스공급설비용지

기정						변경						증감 (㎡)	비고
도면 번호	가구 번호	면적 (㎡)	획 지			도면 번호	가구 번호	면적 (㎡)	획지				
			획지 번호	위 치	면적 (㎡)				획지 번호	위치	면적 (㎡)		
합계		-	-	-	-	합계		50	-	-	50	증)50	
-	-	-	-	-	-	가1	가1	25	-	가정동 5-68 일원	25	증)25	획지 분할 및 합병 불허
-	-	-	-	-	-	가2	가2	25		가정동 537-19 일원	25	증)25	

(4) 주차장용지

기정						변경						증감 (㎡)	비고
도면 번호	가구 번호	면적 (㎡)	획 지			도면 번호	가구 번호	면적 (㎡)	획지				
			획지 번호	위 치	면적 (㎡)				획지 번호	위치	면적 (㎡)		
합계		6,239	-	-	6,239	합계		6,230	-	-	6,230	감)9	
주1	주1	2,100	-	가정동 산21-17 일원	2,100	주1	주1	2,091	-	가정동 산21-17 일원	2,091	감)9	획지 분할 및 합병 불허
주2	주2	1,878	-	가정동 341-15 일원	1,878	주2	주2	1,878	-	가정동 341-15 일원	1,878	-	
주3	주3	2,261	-	가정동 530-4 일원	2,261	주3	주3	2,261	-	가정동 530-4 일원	2,261	-	

(5) 학교용지

기정						변경						증감 (㎡)	비고
도면 번호	가구 번호	면적 (㎡)	획 지			도면 번호	가구 번호	면적 (㎡)	획지				
			획지 번호	위 치	면적 (㎡)				획지 번호	위치	면적 (㎡)		
합계		-	-	-	-	합계		1,389	-	-	1,389	증)1,389	
-	-	-	-	-	-	학1	학1	1,389	-	가정동 284-339 일원	1,389	증)1,389	획지 분할 및 합병 불허

(6) 유치원용지

기정						변경						증감 (㎡)	비고
도면 번호	가구 번호	면적 (㎡)	획 지			도면 번호	가구 번호	면적 (㎡)	획지				
			획지 번호	위 치	면적 (㎡)				획지 번호	위치	면적 (㎡)		
합계		2,507	-	-	2,507	합계		1,697	-	-	1,697	감)810	획지 분할 및 합병 불허
유1	유1	810	-	가정동 산19-3 일원	810	-	-	-	-	-	-	감)810	
유2	유2	1,697	-	가정동 산21-6 일원	1,697	유1	유1	1,697	-	가정동 산 21-6 일원	1,697	-	

아. 기타시설용지

(1) 주유소용지(변경없음)

도면 번호	가구 번호	면적 (㎡)	획 지			비 고
			획지번호	위 치	면 적(㎡)	
합계	-	1,414	-	-	1,414	
주유1	주유1	1,414	-	가정동 161-1 일원	1,414	획지 분할 및 합병 불허

(2) 종교시설용지(변경없음)

도면 번호	가구 번호	면적 (㎡)	획 지			비 고
			획지번호	위 치	면 적(㎡)	
합계	-	811	-	-	811	
종1	종1	811	-	가정동 5-113 일원	811	획지 분할 및 합병 불허

4. 건축물에 대한 용도·건폐율·용적률·높이·배치·형태·색채·건축선에 관한 도시 관리계획 결정(변경)조서

가. 준주거시설용지

도면 번호	구 분		계 획 내 용			
준1, 준2, 준4 ~ 준6	위치	기정	준1 ~ 준6			
		변경	준1, 2, 4, 5, 6			
	용도	허용	<ul style="list-style-type: none">「건축법」 시행령 별표 1에 의한 다음의 용도3. 제1종 근린생활시설4. 제2종 근린생활시설 (제조업소, 옥외철탑이 설치된 골프연습장, 총포판매소, 장의사, 단란주점, 안마시술소, 고시원 제외)5. 문화 및 집회시설 중 공연장, 전시장, 집회장 (마권관련시설 제외)7. 판매시설9. 의료시설 중 병원 (정신병원, 요양병원, 격리병원 제외)10. 교육연구시설11. 노유자시설13. 운동시설 (실내낚시터, 옥외철탑이 있는 골프연습장 제외)14. 업무시설 (오피스텔 제외)			
		불허	<ul style="list-style-type: none">허용용도의 용도학교환경위생정화구역내 금지시설 (학교환경위생정화구역에 포함되는 경우 한함. 단, 한 획지내 학교환경위생정화구역이 일부 구간 포함 되는 경우, 해당하는 구간에 한함)			
	건폐율		• 60% 이하			
	용적률	기정	• 350% 이하	• 300% 이하	• 300% 이하	
		변경	• 350% 이하		• 300% 이하	
	높이 (층수)	기정	• 7층 이하	• 6층 이하		• 5층 이하
		변경	• 7층 이하		• 5층 이하	
	해당 블럭	기정	• 준1, 2, 4, 5	• 준3		• 준6
		변경	• 준1, 2, 4, 5		• 준6	
	배치 및 건축선		<ul style="list-style-type: none">건축물의 배치 및 건축선- 건축한계선 및 건축지정선의 위치는 자구단위계획 결정도에 따른다.- 건축물의 전면은 폭원이 큰 도로, 보행자도로 및 공공공지 등 보행량이 많은 곳에 배치하는 것을 권장한다.			
	형태 및 외관		<ul style="list-style-type: none">건축물의 형태 및 외관 등- 도시미관 향상을 위하여 건축물의 외벽면에 냉난방시설 실외기 설치하는 원칙적으로 금지하며, 외부에 노출되지 않도록 실외기 설치공간을 별도로 확보하여야 한다.- 도로나 공공공지 등에 면해 지하층의 외벽이나 기초벽 등 건축물의 기단부가 지상에 노출될 경우 지상층의 외벽 마감과 동일한 수준으로 처리하여야 한다. 다만, 인접대지 경계부 등 외부에서 직접 인지되지 않는 부분은 예외로 한다.- 1층 전면부의 외벽면은 50%이상 투시형 벽면으로 하고, 셔터는 투시형 셔터(2/3이상 투시가 가능하도록 제작된 셔터)를 설치토록 한다.			

도면 번호	구 분	계 획 내 용
준1, 준2, 준4 ~ 준6	형태 및 외관	<ul style="list-style-type: none"> • 1층 조성 <p>< 기 정 ></p> <ul style="list-style-type: none"> - 준주거시설용지의 정연한 가로경관 조성을 위하여 건축물의 1개층 높이는 4.8미터 이하로 하며, 복층 또는 준이층 구조로 조성할 수 없다. <p>< 변 경 ></p> <ul style="list-style-type: none"> - 준주거시설용지의 정연한 가로경관 조성을 위하여 건축물의 1개층 높이는 4.8미터 이하로 하며, 복층 또는 준이층 구조로 조성할 수 없다. 다만, 지형여건에 따라 불가피하다고 판단되는 경우에는 해당 승인권자(또는 허가권자)의 승인을 거쳐 2m 범위내 완화적용 할 수 있다. - 1층에 여러 개의 점포가 있는 경우 개별 점포로의 출입만을 위한 계단 또는 경사로를 각각 설치해서는 아니 되며, 1층 바닥의 마감높이는 지형적 이유 등으로 인해 불가피한 경우를 제외하고는 전면도로로 평균 지반고와의 차이를 10센티미터 이내로 한다. - 가로를 활성화하고 가로변의 미관 향상을 위하여 건축물의 1층 바닥면적의 50퍼센트 이상을 필로티 구조로 하여 주차장을 설치하는 것을 불허한다. <ul style="list-style-type: none"> • 지붕 및 옥탑 등 - 지붕은 평지붕 또는 경사지붕을 선택하여 건축할 수 있으나, 인접 주거지역 건축물과의 경관상 조화를 고려하여 지붕형태를 결정하여야 한다. 단, 평지붕으로 계획된 경우 옥상녹화를 통해 녹지공간을 최대화하여 생태/친환경도시형성에 일조한다. - 옥상층의 부대시설(광고, 돌출물, 철탑 등) 높이는 4.5미터를 초과할 수 없다. <ul style="list-style-type: none"> • 담장 및 대문 등 - 준주거시설용지는 담장 및 울타리는 설치하지 않는 것을 원칙으로 한다. 다만, 인접대지 또는 도로 등과 높이차로 인한 보행 안전성 문제 등 부득이한 사유가 있을 경우 해당 승인권자(또는 허가권자)의 승인을 거쳐 설치 할 수 있다. <ul style="list-style-type: none"> • 색채 및 옥외광고물 등 - 건축물 외벽의 재료 및 색채는 건축물 전면과 측·후면이 동일하거나 서로 조화를 이루도록 하고 주변 건축물과의 조화도 고려하여 계획하여야 한다. - 건축물 재료 및 색채, 옥외광고물 및 야간경관계획에 대해서는 ‘제Ⅳ편 제2장(건축물 재료 및 색채), 제3장(옥외광고물), 제4장(야간경관계획)’에 따라 조성하여야 한다.
	건축기준 완화	<ul style="list-style-type: none"> • 건축기준 완화에 대한 사항은 시행지침 ‘제Ⅰ편 제2장 제18조(건축기준의 완화)’에 따른다.
	기타	<ul style="list-style-type: none"> • 획지의 합병 시 합병된 획지간 지구단위계획 내용이 상이한 경우 건폐율, 용적률은 각 획지의 면적비율에 따라 가중평균한 값을 적용하고, 그 밖의 건축제한 등에 관한 사항은 규모가 큰 획지의 규정을 적용한다.

나. 공동주택용지

도면 번호	구 분	계 획 내 용
공동1 ~ 공동3	위치	공동1 ~ 공동3
	용도	허용
		<ul style="list-style-type: none"> 「건축법」 시행령 별표 1에 의한 다음의 용도 2. 공동주택 중 아파트 「주택법」 제2조 제13호, 제14호 및 「주택건설기준 등에 관한 규정」 제4조, 제5조에 따른 부대시설 및 복리시설
		불허
	건폐율	<ul style="list-style-type: none"> 건축물의 건폐율은 <별표1>에 따른다.
	용적률	<ul style="list-style-type: none"> 건축물의 용적률은 <별표1>에 따른다.
	높이	<ul style="list-style-type: none"> 건축물의 높이 및 층수는 <별표1>에 따른다.
	주택규모 및 세대수	<ul style="list-style-type: none"> 각 아파트 단지의 주택규모는 개발계획에서 정한 <별표1>에 규정된 주택규모 이내로 하되 개발계획상의 세대수를 초과할 수 없다. 다만, 세대수 조정이 불가피하다고 해당 승인권자(허가권자)가 인정할 경우 개발계획상 세대수의 5퍼센트 범위 내에서 조정할 수 있다. 공동주택용지의 블록별 건폐율, 용적률, 최고층수는 <별표1>에 규정한 내용을 초과할 수 없다. 다만, 승인권자(또는 허가권자)가 인정하는 경우에는 <별표1>에 의한 주택의 규모보다 작은 평형의 규모로 계획할 수 있다. 개발계획 승인 후 확정 측량시 대지면적 감소에 따라 특정 블록의 용적률이 지구단위계획에 규정된 용적률을 초과할 경우 지구단위계획에 의한 용적률을 충족한 것으로 본다.
	부대복리 시설	<ul style="list-style-type: none"> 부대복리시설 및 근린생활시설 등 <ul style="list-style-type: none"> 부대복리시설은 공동주택단지의 특화요소로서 ‘주택건설기준 등에 관한 규정’의 사항을 준수하여 단지내 커뮤니티 공간으로 조성한다. 부대시설 중 근린생활시설 등을 배치할 경우 설치기준은 다음 각 호의 기준을 따라야 한다. <ul style="list-style-type: none"> · 근린생활시설등은 각 블록마다 1개소가 배치되는 것을 원칙으로 한다. 다만, 규모가 큰 블록으로서 이용상 불편이 초래될 우려가 있을 경우, 소규모 분산상가를 별도로 설치 할 수 있다. · 단지내 근린생활시설등은 주민의 보행거리와 거주환경을 감안하여 단지출입구에 배치하는 것을 권장한다. 복리시설 중 주민운동시설, 노인정 등은 공공보행통로나 보행자전용도로변과 같이 보행 접근성이 양호한 위치에 배치하여야 한다. 단지 내 유치원을 설치할 경우 허용용도는 유치원과 보육시설에 한해 개별 또는 복합하여 건축할 수 있으며, 복합하여 건축할 경우 유치원을 전체 연면적의 50%이상 확보하여야 한다. 이때 지하층은 유치원 및 보육시설로 사용할 수 없으며 시설의 유지관리를 위한 용도로 사용하여야 한다.

도면 번호	구 분	계 획 내 용
공동1 ~ 공동3	건축물 높이	<ul style="list-style-type: none"> • 건축물의 높이 <ul style="list-style-type: none"> - 주요 자연경관으로의 통경축 확보, 자연스럽고 점증적인 스카이라인 형성, 주변지역의 일조 등 환경피해 최소화 등을 위해 최고 층수와 각종 배치구간을 지정하며, 배치구간의 위치와 폭은 지구단위계획 결정도를 따른다. - 건축물의 층수가 획일적으로 조성되지 않도록 최고층수 범위내에서 자유로운 층수를 계획하도록 한다. 다만, 건축물 1개동 내에서의 지나친 고저차를 지양하기 위하여 3개층 범위 내에서 조화롭게 계획 할 것을 권장한다. • 중층 배치구간 <ul style="list-style-type: none"> - 중층 배치구간의 위치와 폭은 지구단위계획 결정도를 따른다. - 중층 배치구간에 관한 기준은 시행지침 ‘제 I 편 제1장 제10조 ①항(중층 배치구간)’에 따른다.
	배치 및 건축선	<ul style="list-style-type: none"> • 직각 배치구간 <ul style="list-style-type: none"> - 건축물 직각배치구간의 위치와 폭은 지구단위계획 결정도를 따른다. - 직각 배치구간에 관한 기준은 시행지침 ‘제 I 편 제1장 제10조 ②항(직각 배치구간)’에 따른다. • 탑상형 배치구간 <ul style="list-style-type: none"> - 탑상형 배치구간의 위치와 폭은 지구단위계획 결정도를 따른다. - 탑상형 배치구간에 관한 기준은 시행지침 ‘제 I 편 제1장 제10조 ③항(탑상형 배치구간)’에 따른다. • 통경축 <ul style="list-style-type: none"> - 주요 간선도로(서곶로 및 봉오대로)변 개방감을 부여하고 바람길 및 천마산 조망통로 확보를 위해 획지 중심에 동서축 방향으로 1개소 이상의 통경축을 확보하고, 폭원은 15미터 이상으로 하며 그 위치는 도시경관 및 개방감 확보를 고려하여 자유롭게 정할 수 있다. 다만, 공동1은 제외한다. - 통경축 확보에 관한 기준은 시행지침 ‘제 I 편 제1장 제10조 ④항(통경축 확보)’에 따른다. • 개방지수 확보구간 <ul style="list-style-type: none"> - 개방지수 확보구간의 위치와 폭은 지구단위계획 결정도를 따른다. - 개방지수 확보구간에 관한 기준은 시행지침 ‘제 I 편 제1장 제10조 ⑤항(개방지수)’에 따른다. • 건축한계선 <ul style="list-style-type: none"> - 건축한계선의 위치는 지구단위계획 결정도에 따르며 구체적인 사항은 다음과 같다. · 도로변에는 프라이버시 보호와 주행차량의 소음저감을 위한 공간을 확보하고자 대지경계로부터 6미터 이상의 건축한계선을 지정한다.
	형태 및 외관	<ul style="list-style-type: none"> • 건축물의 외관 등 <ul style="list-style-type: none"> - 각 세대별로 설치하는 냉난방시설 실외기는 도시미관 향상을 위하여 외부에 노출되지 않도록 실외기 설치공간을 별도로 확보하고 루버 등을 설치하여 차폐될 수 있도록 계획한다. • 주거동의 형태 및 입면적 <ul style="list-style-type: none"> - 주거동의 형태를 다양화(탑상형, 테라스형 등)하되 탑상형은 주거의 환경을 고려하여 5호 조합 이내로 권장한다. - 판상형 아파트의 경우 1개동의 길이는 60미터 이내로 권장한다.

〈별표1〉 공동주택용지의 규모, 건폐율, 용적률, 세대수, 최고층수, 분양형태 (기정)

가구번호	주택유형	대지면적(㎡)	세대수(호)	최고층수	건폐율	용적률	비고
합계		73,462	2,037	-	-	-	-
공동1	소계	7,424	245	-	-	220%이하	국민 임대 ¹⁾
	60㎡ 이하	7,424	245	25층이하	30%이하		
공동2	소계	41,802	1,128	-	-	280%이하	분양
	60㎡ 이하	10,451	348	30층이하	30%이하		
	60 ~ 85㎡	31,351	780				
공동3	소계	16,890	454	-	-	280%이하	분양
	60㎡ 이하	4,223	140	30층이하	30%이하		
	60 ~ 85㎡	12,667	314				
	소계	7,346	210	-	-	280%이하	임대 ²⁾
	60㎡ 이하	2,938	98	30층이하	30%이하		
	60 ~ 85㎡	4,408	112				

주1) 공공주택특별법 시행령 제2조 1항 2호에 따른 국민임대주택(30년이상)

주2) 공공주택특별법 시행령 제2조 1항 5호에 따른 임대주택(10년이상) 또는 민간임대주택 특별법(뉴스테이법) 제2조 1항에 따른 민간임대주택(8년이상)

〈별표1〉 공동주택용지의 규모, 건폐율, 용적률, 세대수, 최고층수, 분양형태 (변경)

가구번호	주택유형	대지면적(㎡)	세대수(호)	최고층수	건폐율	용적률	비고
합계		70,388	1,956	-	-	-	-
공동1	소계	7,301	245	-	-	220%이하	국민 임대 ¹⁾
	60㎡ 이하	7,301	245	25층이하	30%이하		
공동2	소계	41,802	1,128	-	-	280%이하	분양
	60㎡ 이하	10,450	348	30층이하	30%이하		
	60 ~ 85㎡	31,352	780				
공동3	소계	14,246	383	-	-	280%이하	분양
	60㎡ 이하	3,562	118	30층이하	30%이하		
	60 ~ 85㎡	10,684	265				
	소계	7,039	200	-	-	280%이하	임대 ²⁾
	60㎡ 이하	2,816	93	30층이하	30%이하		
	60 ~ 85㎡	4,223	107				

주1) 공공주택특별법 시행령 제2조 1항 2호에 따른 국민임대주택(30년이상)

주2) 공공주택특별법 시행령 제2조 1항 5호에 따른 임대주택(10년이상) 또는 민간임대주택 특별법 제2조 1호에 따른 민간임대주택(8년이상)

다. 주상복합용지(변경없음)

도면 번호	구 분		계 획 내 용
주상1 ~ 주상7	위 치		주상1 ~ 주상7
	허 용	주거용도	<ul style="list-style-type: none"> 「건축법」 시행령 별표 1에 의한 다음의 용도 2. 공동주택 중 아파트 「주택법」 제2조 제13호, 제14호 및 「주택건설기준 등에 관한 규정」 제4조, 제5조에 따른 부대시설 및 복리시설
		1층 이하	<ul style="list-style-type: none"> 「건축법」 시행령 별표 1에 의한 다음의 용도 3. 제1종 근린생활시설 4. 제2종 근린생활시설(제조업소, 옥외철타이 설치된 골프연습장, 장의사, 총포판매사, 수리점(차량) 제외) 7. 판매시설(도매시장, 백화점, 대형쇼핑몰 제외)
		비주거 2층 이상	<ul style="list-style-type: none"> 「건축법」 시행령 별표 1에 의한 다음의 용도 3. 제1종 근린생활시설 4. 제2종 근린생활시설(제조업소, 옥외철타이 설치된 골프연습장, 장의사, 총포판매사, 수리점(차량) 제외) 5. 문화 및 집회시설(마권관련시설, 예식장, 전화투표소, 경마장, 경륜장, 경정장, 자동차경기장 제외) 7. 판매시설(도매시장, 백화점, 대형쇼핑몰 제외) 9. 의료시설(정신병원, 요양병원, 격리병원, 부수시설 중 장례식장 제외) 10. 교육연구시설 11. 노유자시설 13. 운동시설(옥외철타이 설치된 골프장, 체육관, 운동장 제외) 14. 업무시설 중 일반업무시설 20. 자동차관련시설(주차장에 한함)
	불허		<ul style="list-style-type: none"> 허용용도 이외의 용도 학교환경위생정화구역내 금지시설 (학교환경위생정화구역에 포함되는 경우 한함. 단, 한 획지내 학교환경위생정화구역이 일부 구간 포함 되는 경우, 해당하는 구간에 한함)
	기타		<ul style="list-style-type: none"> 주상복합용지의 주거용도의 비율(당해 건축물의 연면적 합계에 대한 비율)은 90% 미만으로 하되, 주거용도의 용적률은 <별표2>의 기준을 준수하여야 한다. 비주거용도 중 상업기능(<별표2>에 의한 비주거용도 중 3, 4, 7호 용도)의 시설은 저층부에 설치하여야 하며, 연도형상가 배치구간에 건축물의 용도는 중심상업용지와 기능적으로 조화되고 가로활성화를 도모할 수 있도록 의류, 잡화, 서적, 음반 등 소매업이나 카페, 식당 등의 설치를 권장한다. 공동주택과 주거용도 외의 용도가 복합된 건축물의 경우에는 주거 환경이 보호될 수 있도록 주거동의 출입구·계단 등을 다른 주거 외 용도의 시설과 분리된 구조로 하여야 한다. 허용용도 층수에 관한 규정은 비주거용도 시설을 연도형상가 배치구간에 배치하는 경우에 한하며, 이 경우 1층은 공공보행통로에 접한 건축물의 주된 출입구(보행주출입구)가 설치되는 층을 말한다.

도면 번호	구 분	계 획 내 용
주상1 ~ 주상7	건폐율	• 건축물의 건폐율은 <별표2>에 따른다.
	용적률	• 건축물의 용적률은 <별표2>에 따른다.
	높이	• 건축물의 높이 및 층수는 <별표2>에 따른다.
	주택규모 및 세대수	<ul style="list-style-type: none"> • 주거용도의 주택규모는 개발계획에서 정한 <별표2>에 규정된 개발계획상의 세대수를 초과할 수 없다. 다만, 세대수조정이 불가피할시 해당 승인권자(허가권자)가 인정할 경우 개발계획상 세대수의 5퍼센트 범위 내에서 조정할 수 있다. • 주상복합용지의 블록별 건폐율, 용적률, 높이의 제한은 <별표2>에 규정한 내용을 초과할 수 없다. • 개발계획 승인 후 확정 측량시 대지면적 감소에 따라 특정 블록의 용적률이 지구단위계획에 규정된 용적률을 초과할 경우 지구단위계획에 의한 용적률을 충족한 것으로 본다. • 건축물의 높이는 중심상업·일반상업용지와의 조화를 도모토록 한다..
	배치 및 건축선	<ul style="list-style-type: none"> • 건축물의 배치 <ul style="list-style-type: none"> - 건축한계선의 위치는 지구단위계획 결정도에 따른다. - 쾌적한 주거환경의 조성, 상업·업무기능의 효율적인 배치를 위해 주거부문과 비주거부문을 별도의 동으로 분리하여 건축할 수 있다. 다만 하나의 대지내에 건축하는 건축물임을 고려하여 외부공간의 연계 및 통일감 있는 외장재의 사용 등 서로 다른 용도의 건축물이 조화를 이루도록 계획하여야 한다. • 연도형상가 배치구간 <ul style="list-style-type: none"> - 연도형상가 배치구간의 위치와 폭은 지구단위계획 결정도를 따른다. - 연도형상가 배치구간에는 중심상업용지와 기능적으로 조화되고 가로활성화를 도모할 수 있도록 상업기능의 설치를 권장한다. - 연도형상가 배치구간에 관한 기준은 시행지침 ‘제 I 편 제1장 제10조 ⑥항(연도형상가 배치구간)’에 따른다. • 통경축 <ul style="list-style-type: none"> - 주요 간선도로(서곶로 및 봉오대로)변 개방감을 부여하고 바람길 확보를 위해 건축물의 고층부는 가급적 탑상형으로 배치하고, 획지 중심에 남북축 방향으로 1개소 이상의 통경축을 확보하고, 폭원은 20미터 이상으로 하며 그 위치는 도시경관 및 개방감 확보를 고려하여 자유롭게 정할 수 있다. 다만 주상7은 동서축 방향으로 통경축을 형성한다. - 통경축에 관한 기준은 시행지침 ‘제 I 편 제1장 제10조 ④항(통경축 반영구간)’에 따른다.
주상1 ~ 주상7	형태 및 외관	<ul style="list-style-type: none"> • 건축물의 형태 및 외관 <ul style="list-style-type: none"> - 각 세대별로 설치하는 냉난방시설 실외기는 도시미관 향상을 위하여 외부에 노출되지 않도록 실외기 설치공간을 별도로 확보하고 루버 등을 설치하여 차폐될 수 있도록 계획한다. - 건축물 외벽면의 외장재료는 저층부와 상층부가 조화를 유지하여야 하며, 동일건축물에서 서로 다른 외벽재료를 사용할 경우에는 재료들 간의 조화를 고려토록 한다. - 저층부(1~4층 내외의 비주거 부문)는 장방형의 위압적인 가로 경관이 조성되지 않도록 수직적으로 입면을 분절한다. 입면분절은 인접획지 여건을 고려하여 30미터에서 40미터 단위로의 분절을 권장한다. - 비주거용 건축물의 1층부 외벽면 면적의 70% 이상을 투시형으로 하여야 하며, 셔터를 설치할 경우 투시형셔터(2/3이상 투시가 가능하도록 제작된 셔터)로 처리하여야 한다. 다만, 건축물의 용도상 부득이 하여 해당 승인권자(또는 허가권자)가 인정할 경우에는 그러하지 아니하다

도면 번호	구 분	계 획 내 용
주상1 ~ 주상7	형태 및 외관	<ul style="list-style-type: none"> • 지붕형태 및 옥탑 등 <ul style="list-style-type: none"> - 지붕 및 옥상은 조형적 디자인이 되도록 하고 녹지공간으로 활용할 수 있도록 옥상녹화 조성 을 권장하며, 건축물의 유지관리에 필수적인 시설, 휴게 및 녹지공간 이외의 타 용도로 사용 은 불허한다. - 건축물의 옥상 및 지붕 위의 급수설비(물탱크), 굴뚝, 환기설비 및 시설(환기구 포함), 전기전화 통신설비 등 이와 유사한 옥상 구조물이 전면도로의 건너편에서 보이지 않도록 설치하여야 하고, 건축물의 형태를 고려하여 차폐시설을 설치하여야 한다. (방송·통신용 안테나 제외) • 담장 <ul style="list-style-type: none"> - 주상복합용지내 담장 설치는 원칙적으로 불허한다. 다만, 인접 대지 또는 도로 등과 높이차가 있는 경우, 보행 및 거주자의 안전성을 위하거나, 부득이한 경우 관련 해당 승인권자(또는 허 가권자)의 승인을 거쳐 달리할 수 있다. • 색채 및 옥외광고물 등 <ul style="list-style-type: none"> - 건축물 외벽의 재료 및 색채는 건축물 전면과 측·후면이 동일하거나 서로 조화를 이루도록 하고 주변 건축물과의 조화도 고려하여 계획하여야 한다. - 건축물 재료 및 색채, 옥외광고물 및 야간경관계획에 대해서는 ‘제Ⅳ편 제2장(건축물 재료 및 색채), 제3장(옥외광고물), 제4장(야간경관계획)’에 따라 조성하여야 한다. • 장애인을 위한 계획 <ul style="list-style-type: none"> - 주상복합용지에 건축하는 건축물은 장애인이 쉽게 이용할 수 있도록 건축계획을 수립하되 보 건복지부령에 의한 ‘장애인·노인·임산부등의편의증진보장에관한법률’과 해당 주차장 관련 조례 규정을 적용한다.
	건축기준 완화	• 건축기준 완화에 대한 사항은 시행지침 ‘제 1 편 제2장 제18조(건축기준의 완화)’에 따른다.
	기타	• 확지의 합병 시 각 확지에 지정된 지구단위계획 내용(규정)을 각각 적용한다.

〈 별표 2 〉 주상복합용지의 건폐율, 용적률, 높이, 세대수 등

가구번호	획지면적(㎡)	세대수(호)	최고높이(m) ¹⁾	건폐율	용적률
합 계	221,650	7,484	-		-
주상1	35,392	1,195	180m 이하	60%이하	420%이하 (주거비율 : 90%이하 ²⁾)
주상2	35,030	1,183	200m 이하		
주상3	23,045	778	180m 이하		
주상4	31,363	1,059	200m 이하		
주상5	30,056	1,015	200m 이하		
주상6	22,933	774	180m 이하		
주상7	43,831	1,480	180m 이하		

주1) 최고높이 : 건축물 지상층 높이

〈 기 정 〉

주2) 주거부분에 대한 용적률은 전체 용적률의 90퍼센트 미만임.

〈 변 경 〉

주2) 주거부분에 대한 용적률은 전체 용적률의 90퍼센트 미만임. 단, 인천시 도시계획조례 개정예에 따라 2019년 9월 1일부터 「주택법」 및 「건축법」 등에 따라 승인·허가·신고 등을 신청하는 경우에는 주상복합용지의 주거비율을 80% 미만으로 적용

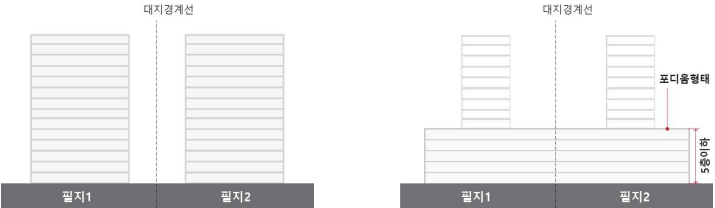
4. 중심상업용지(변경없음)

도면 번호	구 분	계 획 내 용
중심1 ~ 중심4	위치	중심1 ~ 중심4
	허용	<ul style="list-style-type: none"> 「건축법」 시행령 별표 1에 의한 다음의 용도 3. 제1종 근린생활시설 4. 제2종 근린생활시설 5. 문화 및 집회시설(경마장, 자동차 경기장 제외) 6. 종교시설(종교집회장의 경우 당해 용도가 건물의 부수용도인 경우에 한함, 봉안당 제외) 7. 판매시설 8. 운수시설 (자동차여객터미널에 한함) 9. 의료시설 중 병원 (정신병원 및 요양소, 격리병원, 장례식장 제외) 10. 교육연구시설 11. 노유자시설 13. 운동시설 (옥외철타이 설치된 골프연습장 제외) 14. 업무시설 15. 숙박시설 16. 위락시설 20. 자동차관련시설(주차장, 세차장에 한함) 24. 방송통신시설(방송국, 촬영소, 전신전화국에 한함)
	용도	
	불허	<ul style="list-style-type: none"> 허용용도의 용도 학교환경위생정화구역내 금지시설 (학교환경위생정화구역에 포함되는 경우 한함. 단, 한 획지내 학교환경위생정화구역이 일부 구간 포함 되는 경우, 해당하는 구간에 한함)
	기타	<ul style="list-style-type: none"> 중심상업용지4의 경우는 문화 및 집회시설, 교육연구시설, 판매시설(소매시장)의 건축 연면적 합이 66,000㎡ 이상을 확보하여야 한다. 숙박시설 및 위락시설은 공원·녹지 또는 지형지물에 따라 주거지역과 차단되는 경우 또는 주거지역 경계로부터 이격거리가 100미터 이상인 경우(거리의 산정은 주거지역 경계선으로부터 대지의 경계선까지로 한다)에 허용. 단, 획지의 일부 구간이 포함되는 경우 해당하는 구간에 한하여 불허
	건폐율	• 80% 이하
	용적률	• 700% 이하
	높이(층수)	• 250m 이하
	해당블럭	• 중심1 ~ 중심4
	배치 및 건축선	<ul style="list-style-type: none"> 건축물의 전면방향 <ul style="list-style-type: none"> - 건축물의 전면은 폭원이 큰 도로, 공공보행통로 등 보행량이 많은 곳에 배치하는 것을 권장한다. 건축선의 지정 <ul style="list-style-type: none"> - 건축한계선의 위치와 폭은 지구단위계획 결정도에 따른다.

도면 번호	구 분	계 획 내 용
중심1~ 중심4	배치 및 건축선	<ul style="list-style-type: none"> • 랜드마크타워 <ul style="list-style-type: none"> - 랜드마크타워 배치구간의 위치는 자구단위계획 결정도에 따르며, 독창적인 입면 및 옥탑 디자인, 야간조명, 색채특화 등을 통해 경관적으로 우수한 건축물을 계획한다. - 랜드마크타워는 다음의 사항을 고려하여 계획한다. <ul style="list-style-type: none"> · 볼륨(mass)으로 인지되는 개성적인 형태로 계획하고, 특히 지붕과 옥탑부분을 특화한다. · 옥탑 및 측벽에는 경관조명을 권장한다. 다만, 경관조명의 빛이 건축물 내부 또는 공원·녹지변의 수목으로 반사되지 않도록 한다. - 랜드마크타워의 상층부에는 전망공간을 조성할 수 있으며 조성방법은 다음과 같다. <ul style="list-style-type: none"> · 전망공간은 시민이 자유롭게 이용할 수 있는 구조로 계획되어야 하며, 전망공간에는 카페, 음식점 등의 제1종근린생활시설 및 제2종근린생활시설을 설치할 수 있다. · 전망공간 조성시 외부에서 전망공간으로 직접 연결이 가능한 계단 및 엘리베이터 등을 설치할 수 있다.
	형태 및 외관	<ul style="list-style-type: none"> • 건축물의 외관 등 <ul style="list-style-type: none"> - 건축물의 외관은 가로경관계획에서 설정한 각각의 가로경관구간의 성격에 맞게 계획하여야 한다. - 도시미관 향상을 위하여 건축물의 외벽면에 냉난방시설 실외기 설치의 원칙적으로 금지하며, 외부에 노출되지 않도록 실외기 설치공간을 별도로 확보하여야 한다. • 지붕형태 및 옥탑 등 <ul style="list-style-type: none"> - 지붕 및 옥상은 조형적 디자인이 되도록 하고 녹지공간으로 활용할 수 있도록 옥상녹화 조성을 권장하며, 건축물의 유지관리에 필수적인 시설, 휴게 및 녹지공간 이외의 타 용도로 사용은 불허한다. - 건축물의 옥상 및 지붕 위의 급수설비(물탱크), 굴뚝, 환기설비 및 시설(환기구 포함), 전기전화통신설비 등 이와 유사한 옥상 구조물이 전면도로의 건너편에서 보이지 않도록 설치하여야 하고, 건축물의 형태를 고려하여 차폐시설을 설치하여야 한다. (방송·통신용 안테나 제외) • 담장 <ul style="list-style-type: none"> - 중심·일반상업용지내 담장 설치의 원칙적으로 불허한다. 다만, 인접 대지 또는 도로 등과 높이차가 있는 경우, 보행등의 안전성을 위하여, 부득이한 경우 관련 해당 승인권자(또는 허가권자)의 승인을 거쳐 달리할 수 있다. • 색채 및 옥외광고물 등 <ul style="list-style-type: none"> - 건축물의 재료 및 색채는 지역 중심지로서의 상징성 구현에 부합되도록 하여야 하며, 주변 건축물과의 조화도 고려하여 계획하여야 한다. - 건축물 재료 및 색채, 옥외광고물 및 야간경관계획에 대해서는 ‘제Ⅳ편 제2장(건축물 재료 및 색채), 제3장(옥외광고물), 제4장(야간경관계획)’에 따라 조성하여야 한다.. • 장애인을 위한 계획 <ul style="list-style-type: none"> - 상업업무용지에 건축하는 건축물은 장애인이 쉽게 이용할 수 있도록 건축계획을 수립하되 보건복지부령에 의한 ‘장애인·노인·임산부등의편의증진보장에관한법률’과 해당 주차장 관련 조례 규정을 적용한다.
	건축기준 완화	<ul style="list-style-type: none"> • 건축기준 완화에 대한 사항은 시행지침 ‘제Ⅰ편 제2장 제18조(건축기준의 완화)’에 따른다

마. 상업업무용지

도면 번호	구 분		계 획 내 용			
상업1 ~ 상업5	위치		상업1 ~ 상업5			
	용도	허용	<ul style="list-style-type: none"> 「건축법」 시행령 별표 1에 의한 다음의 용도 3. 제1종 근린생활시설 4. 제2종 근린생활시설 5. 문화 및 집회시설(경마장, 자동차 경기장 제외) 6. 종교시설(교집회장의 경우 당해 용도가 건물의 부수용도인 경우에 한함, 봉안당 제외) 7. 판매시설 9. 의료시설 중 병원 (정신병원 및 요양소, 격리병원, 장례식장 제외) 10. 교육연구시설 11. 노유자시설 13. 운동시설 (옥외철타이 설치된 골프연습장 제외) 14. 업무시설 15. 숙박시설 16. 위락시설 20. 자동차관련시설(주차장, 세차장에 한함) 24. 방송통신시설(방송국, 촬영소, 전신전화국에 한함) 27. 관광휴게시설 			
		불허	<ul style="list-style-type: none"> 허용용도의외 용도 학교환경위생정화구역내 금지시설 (학교환경위생정화구역에 포함되는 경우 한함. 단, 한 획지내 학교환경위생정화구역이 일부 구간 포함 되는 경우, 해당하는 구간에 한함) 			
		기타	<ul style="list-style-type: none"> 숙박시설 및 위락시설은 공원·녹지 또는 지형지물에 따라 주거지역과 차단되는 경우 또는 주거지역 경계로부터 이격거리가 100미터 이상인 경우(거리의 산정은 주거지역 경계선으로부터 대지의 경계선까지로 한다)에 허용. 단, 획지의 일부 구간이 포함되는 경우 해당하는 구간에 한해 불허 			
	건폐율		• 70% 이하			
	용적률	기정	• 600% 이하	• 600% 이하	• 600% 이하	• 700% 이하
		변경	• 700% 이하		• 600% 이하	• 700% 이하
	높이 (층수)	기정	• 180m 이하	• 200m 이하	• 200m 이하	-
		변경	• 70m 이하	• 100m 이하	• 200m 이하	-
	해당 블럭	기정	• 상업1	• 상업2	• 상업3	• 상업4
		변경	• 상업1-1~3, 상업2-1~2	• 상업1-4~6, 상업5-1~2	• 상업3	• 상업4
	배치 및 건축선		<ul style="list-style-type: none"> 건축물의 전면방향 - 건축물의 전면은 폭원이 큰 도로, 공공보행통로 등 보행량이 많은 곳에 배치하는 것을 권장한다. 			

도면 번호	구 분	계 획 내 용
	배치 및 건축선	<ul style="list-style-type: none"> 건축선의 지정 < 기 정 > - 건축한계선의 위치와 폭은 지구단위계획 결정도에 따른다. < 변 경 > - 건축한계선 및 건축지정선의 위치와 폭은 지구단위계획 결정도에 따른다. < 신 설 > 맞벽건축 - 봉오대로와 연결한 상업업무 1블록의 경우 연속적인 가로경관 형성을 위하여 저층부(5층 이하)에 한해 포디움 형태의 맞벽건축을 권장한다. [맞벽건축 예시도] 
상업1~ 상업5	형태 및 외관	<ul style="list-style-type: none"> 건축물의 외관 등 - 건축물의 외관은 가로경관계획에서 설정한 각각의 가로경관구간의 성격에 맞게 계획하여야 한다. - 도시미관 향상을 위하여 건축물의 외벽면에 냉난방시설 실외기 설치는 원칙적으로 금지하며, 외부에 노출되지 않도록 실외기 설치공간을 별도로 확보하여야 한다. < 신 설 > 1층 조성 - 상업업무용지내 1층부의 높이는 4.5m 이상을 권장하며, 건축지정선이 지정된 경우에는 반드시 1층부의 높이를 4.5m로 하여야 한다. 단, 단차 등 지형여건 등을 감안하여, 가로경관에 지장없는 범위에서, 해당 승인권자(또는 허가권자)가 인정할 경우에는 달리 적용할 수 있다. - 1층 전면부의 외벽면은 50%이상 투시형 벽면으로 하고, 셔터는 투시형 셔터(2/3이상 투시가 가능하도록 제작된 셔터)를 설치토록 한다. 지붕형태 및 옥탑 등 - 지붕 및 옥상은 조형적 디자인이 되도록 하고 녹지공간으로 활용할 수 있도록 옥상녹화 조성을 권장하며, 건축물의 유지관리에 필수적인 시설, 휴게 및 녹지공간 이외의 타 용도로 사용은 불허한다. - 건축물의 옥상 및 지붕 위의 급수설비(물탱크), 굴뚝, 환기설비 및 시설(환기구 포함), 전기전화 통신설비 등 이와 유사한 옥상 구조물이 전면도로의 건너편에서 보이지 않도록 설치하여야 하고, 건축물의 형태를 고려하여 차폐시설을 설치하여야 한다. (방송·통신용 안테나 제외) 담장 - 중심·일반상업용지내 담장 설치는 원칙적으로 불허한다. 다만, 인접 대지 또는 도로 등과 높이차가 있는 경우, 보행등의 안전성을 위하거나, 부득이한 경우 관련 해당 승인권자(또는 허가권자)의 승인을 거쳐 달리할 수 있다.

도면 번호	구 분	계 획 내 용
상업1~ 상업5	형태 및 외관	<ul style="list-style-type: none"> • 색채 및 옥외광고물 등 <ul style="list-style-type: none"> - 건축물의 재료 및 색채는 지역 중심지로서의 상징성 구현에 부합되도록 하여야 하며, 주변 건축물과의 조화도 고려하여 계획하여야 한다.- 건축물 재료 및 색채, 옥외광고물 및 야간경관 계획에 대해서는 ‘제Ⅳ편 제2장(건축물 재료 및 색채), 제3장(옥외광고물), 제4장(야간경관계획)’에 따라 조성하여야 한다. • 장애인을 위한 계획 <ul style="list-style-type: none"> - 상업업무용지에 건축하는 건축물은 장애인이 쉽게 이용할 수 있도록 건축계획을 수립하되 보건복지부령에 의한 ‘장애인·노인·임산부등의편의증진보장관련법률’과 해당 주차장 관련조례 규정을 적용한다.
	건축기준 완화	<ul style="list-style-type: none"> • 건축기준 완화에 대한 사항은 시행지침 ‘제Ⅰ편 제2장 제18조(건축기준의 완화)’에 따른다.
	기타	<ul style="list-style-type: none"> • 획지의 합병 시 합병된 획지간 지구단위계획 내용이 상이한 경우 건폐율, 용적률은 각 획지의 면적비율에 따라 가중평균한 값을 적용하고, 그 밖의 건축제한 등에 관한 사항은 규모가 큰 획지의 규정을 적용한다.

바. 공공복합업무용지(변경없음)

도면 번호	구 분	계 획 내 용
공공1 ~ 공공3	위치	공공1 ~ 공공3
	허용 (주용도)	<ul style="list-style-type: none"> 「건축법」 시행령 별표 1에 의한 다음의 용도 14. 업무시설 중 공공업무시설(공공청사)
	허용 (부용도)	<ul style="list-style-type: none"> 「건축법」 시행령 별표1에 의한 다음의 용도 3. 제1종근린생활시설 4. 제2종근린생활시설(제조업소, 수리점(자동차정비관련) 등 물품의 제조·가공·수리 등을 위한 시설, 옥탑이 설치된 골프연습장, 종교집회장, 장의사, 총포판매사, 단란주점, 안마시술소, 교습소, 다중생활시설 제외) 5. 문화 및 집회시설(마권관련시설, 자동차 경기장 제외) 7. 판매시설(도매시장, 소매시장, 상점 중 일반개입제공업의 시설 제외) 9. 의료시설(정신병원 및 요양병원, 격리병원, 장례식장 제외) 10. 교육연구시설 11. 노유자시설 13. 운동시설(옥외철타이 설치된 골프연습장 제외) 14. 업무시설 중 일반업무시설(오피스텔 제외) 20. 자동차관련시설(주차장, 세차장에 한함) 24. 방송통신시설(방송국, 촬영소, 전신전화국에 한함) 27. 관광휴게시설(야외음악당, 야외극장, 어린이회관에 한함)
	용도	
	불허	<ul style="list-style-type: none"> 허용용도외 용도 학교환경위생정화구역내 금지시설 (학교환경위생정화구역에 포함되는 경우 한함. 단, 한 획지내 학교환경위생정화구역이 일부 구간 포함 되는 경우, 해당하는 구간에 한함)
	기타	<ul style="list-style-type: none"> 주용도는 공공청사에 한하며, 지하주차장을 제외한 건축연면적의 60%이상이어야 한다.
	건폐율	<ul style="list-style-type: none"> 70% 이하
	용적률	<ul style="list-style-type: none"> 600% 이하
	높이(층수)	<ul style="list-style-type: none"> 200m 이하
	해당블럭	<ul style="list-style-type: none"> 공공1 ~ 공공3
	배치 및 건축선	<ul style="list-style-type: none"> 건축물의 전면방향 <ul style="list-style-type: none"> 건축물의 전면은 폭원이 큰 도로, 공공보행통로 등 보행량이 많은 곳에 배치하는 것을 권장한다. 건축선의 지정 <ul style="list-style-type: none"> 건축한계선의 위치와 폭은 지구단위계획 결정도에 따른다.

도면 번호	구 분	계 획 내 용
공공1 ~ 공공3	형태 및 외관	<ul style="list-style-type: none"> • 건축물의 외관 등 <ul style="list-style-type: none"> - 건축물의 외관은 가로경관계획에서 설정한 각각의 가로경관구간의 성격에 맞게 계획하여야 한다. - 도시미관 향상을 위하여 건축물의 외벽면에 냉난방시설 실외기 설치는 원칙적으로 금지하며, 외부에 노출되지 않도록 실외기 설치공간을 별도로 확보하여야 한다. • 지붕형태 및 옥탑 등 <ul style="list-style-type: none"> - 지붕 및 옥상은 조형적 디자인이 되도록 하고 녹지공간으로 활용할 수 있도록 옥상녹화 조성을 권장하며, 건축물의 유지관리에 필수적인 시설, 휴게 및 녹지공간 이외의 타 용도로 사용은 불허한다. - 건축물의 옥상 및 지붕 위의 급수설비(물탱크), 굴뚝, 환기설비 및 시설(환기구 포함), 전기전화통신설비 등 이와 유사한 옥상 구조물이 전면도로의 건너편에서 보이지 않도록 설치하여야 하고, 건축물의 형태를 고려하여 차폐시설을 설치하여야 한다. (방송·통신용 안테나 제외) • 담장 <ul style="list-style-type: none"> - 중심·일반상업용지내 담장 설치는 원칙적으로 불허한다. 다만, 인접 대지 또는 도로 등과 높이차가 있는 경우, 보행등의 안전성을 위하거나, 부득이한 경우 관련 해당 승인권자(또는 허가권자)의 승인을 거쳐 달리할 수 있다. • 색채 및 옥외광고물 등 <ul style="list-style-type: none"> - 건축물의 재료 및 색채는 지역 중심지로서의 상징성 구현에 부합되도록 하여야 하며, 주변 건축물과의 조화도 고려하여 계획하여야 한다. - 건축물 재료 및 색채, 옥외광고물 및 야간경관계획에 대해서는 ‘제Ⅳ편 제2장(건축물 재료 및 색채), 제3장(옥외광고물), 제4장(야간경관계획)’에 따라 조성하여야 한다. • 장애인을 위한 계획 <ul style="list-style-type: none"> - 상업업무용지에 건축하는 건축물은 장애인이 쉽게 이용할 수 있도록 건축계획을 수립하되 보건복지부령에 의한 ‘장애인·노인·임산부등의편의증진보장에관한법률’과 해당 주차장 관련 조례 규정을 적용한다.
	건축기준 완화	<ul style="list-style-type: none"> • 건축기준 완화에 대한 사항은 시행지침 ‘제Ⅰ편 제2장 제18조(건축기준의 완화)’에 따른다.
	기타	<ul style="list-style-type: none"> • 획지의 합병 시 합병된 획지간 지구단위계획 내용이 상이한 경우 건폐율, 용적률은 각 획지의 면적비율에 따라 가중평균한 값을 적용하고, 그 밖의 건축제한 등에 관한 사항은 규모가 큰 획지의 규정을 적용한다.

사. 공공 및 기타시설용지

도면 번호	구 분		계 획 내 용
-	공통 사항	배치 및 건축선	<ul style="list-style-type: none"> 건축물의 배치 건축물의 배치 및 건축선한계선의 위치와 폭은 지구단위계획 결정도에 따른다. 유치원 및 공공청사의 경우 건축물은 가급적 남향 배치를 권장한다.
		형태 및 외관	<ul style="list-style-type: none"> 담장, 대문, 계단 등 공공시설용지내 모든 건축물은 가급적 담장을 설치하지 않도록 하여 개방되도록 권장한다. 다만, 해당 승인권자(또는 허가권자)가 지형여건상, 안전상 불가피하다고 인정할 경우에는 그러하지 아니한다. 담장을 설치할 경우에는 보행환경의 쾌적성 및 경관 등을 증진시킬 수 있는 소재 및 형태로 설치하되, 1.0미터이하의 투시형 담장이나 생울타리 등으로 설치할 것을 권장한다. 색채 및 옥외광고물 등 건축물 외벽의 재료 및 색채는 건축물 전면과 측·후면이 동일하거나 서로 조화를 이루도록 하고 주변 건축물과의 조화도 고려하여 계획하여야 한다. 건축물 재료 및 색채, 옥외광고물 및 야간경관계획에 대해서는 ‘제Ⅳ편 제2장(건축물 재료 및 색채), 제3장(옥외광고물), 제4장(야간경관계획)’에 따라 조성하여야 한다.
		건축기준 완화	<ul style="list-style-type: none"> 건축기준 완화에 대한 사항은 시행지침 ‘제Ⅰ편 제2장 제18조(건축기준의 완화)’에 따른다.
공1 ~ 공3	위치		공1 ~ 공3
	용도	허용	<ul style="list-style-type: none"> 「건축법」 시행령 별표 1에 의한 다음의 용도 3. 제1종 근린생활시설 중 바목 및 부대시설 14. 업무시설 중 가목 공공업무시설 및 부대복리시설
		불허	<ul style="list-style-type: none"> 허용용도 이외의 용도
	건폐율		<ul style="list-style-type: none"> 60% 이하
	용적률		<ul style="list-style-type: none"> 300% 이하
	높이		<ul style="list-style-type: none"> 6층 이하
전1	위치		전1
	용도	허용	<ul style="list-style-type: none"> 전기공급설비 및 그 부속용도
		불허	<ul style="list-style-type: none"> 허용용도 이외의 용도
	건폐율		<ul style="list-style-type: none"> 60% 이하
	용적률		<ul style="list-style-type: none"> 200% 이하
	높이		<ul style="list-style-type: none"> 4층 이하
가1 ~ 가2 <신설>	위치		가1
	용도	허용	<ul style="list-style-type: none"> 가스정압시설 및 그 부속용도
		불허	<ul style="list-style-type: none"> 허용용도 이외의 용도
	건폐율		-
	용적률		-
	높이		-

도면 번호	구 분		계 획 내 용
학1 〈신설〉	위치		학1
	용도	허용	<ul style="list-style-type: none"> • 「고등학교 이하 각급 학교설립·운영규정」에 의한 학교와 그 부속용도 • 「건축법」 시행령 별표 1에 의한 다음의 용도 10. 교육연구시설 중 초등학교
		불허	• 허용용도 이외의 용도
	건폐율		• 60% 이하
	용적률		• 300% 이하
	높이		• 5층 이하
유1 ~ 유2	위치		유1 ~ 유2
	용도	허용	<ul style="list-style-type: none"> • 「고등학교 이하 각급 학교설립·운영규정」에 의한 유치원 및 그 부속용도 • 영유아보육법에 의한 어린이집 및 그 부속용도
		불허	• 허용용도 이외의 용도
	건폐율		• 60% 이하
	용적률		• 300% 이하
	높이		• 6층 이하
주1 ~ 주3	위치		주1 ~ 주3
	용도	허용 (주용도)	<p>〈 기 정 〉</p> <ul style="list-style-type: none"> • 「주차장법」 제2조의 규정에 의한 노외주차장(주차전용건축물) <p>〈 변 경 〉</p> <ul style="list-style-type: none"> • 「주차장법」 제2조의 규정에 의한 노외주차장(주차전용건축물 가능) 및 동법 시행규칙 제6조제 4항에 의한 부대시설
		허용 (부용도)	<ul style="list-style-type: none"> • 「건축법」 시행령 별표 1에 의한 다음의 용도 3. 제1종 근린생활시설 (안마원 제외) 4. 제2종 근린생활시설 (제조업소, 옥외철타이 설치된 골프연습장, 종교집회장, 단란주점, 안마시술소, 고시원 제외) 7. 판매시설 13. 운동시설 (실내낚시터, 옥외철타이 있는 골프연습장 제외) 14. 업무시설 (오피스텔 제외) 20. 자동차관련시설 (폐차장, 검사장, 매매장, 운전학원 및 정비학원, 차고 및 주기장 제외)
		불허	• 허용용도 이외의 용도
		기타	• 주차전용건축물은 해당용도지역에서 건축할 수 있는 건축물 중 건축법 시행령 별표 제1호의 제 1,2종 근린생활시설, 판매시설, 운동시설, 업무시설, 자동차관련시설과 복합적으로 건축할 수 있으며, 이 경우에는 주차장으로 사용되는 부분의 비율이 건축연면적의 70%이상이어야 한다.
	건폐율		• 80% 이하
	용적률		• 500% 이하
	높이		• 7층 이하

도면 번호	구 분	계 획 내 용
	형태 및 외관	<ul style="list-style-type: none"> 주차장 설치 <ul style="list-style-type: none"> 주차장용지는 주차전용건축물 설치 시 자주식 주차로 하여야 하며 카리프트 등의 기계식 주차장 설치는 불허한다. 노외주차장(주차전용건축물) 설치자는 주차장 이용자가 당해 주차장의 위치를 쉽게 식별할 수 있도록 관계법령에 따라 노외주차장 주변지역에 주차장 위치 안내표지를 설치하여야 한다. 주차장용지내 근린생활시설을 설치할 경우 주차공간을 구분되게 설치하여야 하며 주차장용지내 전체 주차대수의 70% 이상을 일반인이 이용할 수 있는 구조로 하여야 한다. 주차장용지는 「자전거이용 활성화에 관한 법률」에 의한 자전거주차장을 노외주차장 총면적의 5% 이상을 확보하여야 하며, 이용자의 편의를 고려하여 가급적 1층에 확보하고 자전거보관대 및 공기펌프시설을 설치하여야 한다. 부설주차장은 부설주차장 주차대수의 1%~3%의 범위 안에서 장애인의 주차수요를 감안하여 장애인전용주차장으로 구분설치하여야 하며 그 외 기준은 「장애인·노인·임산부 등의 편의증진보장에 관한 법률」의 규정에 따른다. 차량 진·출입구 등 <ul style="list-style-type: none"> 진출입구는 가장 넓은 도로에 면한 주차장용도 부분에 우선적으로 설치하되, 진출입이 금지된 구간은 제외한다.
주유1	위치	주유1
	용도	< 기 정 > • 「건축법」 시행령 별표 1에 의한 다음의 용도 19. 위험물저장 및 처리시설 중 주유소(기계식설비 포함) 및 부속용도 • 「소방기술기준에 관한 규칙」 제239조에 명기한 시설 < 변 경 > • 「건축법」 시행령 별표 1에 의한 다음의 용도 19. 위험물저장 및 처리시설 중 주유소(기계식설비 포함) 및 부속용도 • 「위험물안전관리법」 시행규칙 제37조에 명기한 시설
		• 「건축법」 시행령 별표 1에 의한 다음의 용도 3. 제1종 근린생활시설 중 소매점 및 휴게음식점 4. 제2종 근린생활시설 중 수리점 20. 자동차관련시설 (폐차장, 검사장, 매매장, 운전학원 및 정비학원, 차고 및 주기장 제외)
		불허
		기타
	건폐율	• 50% 이하
	용적률	• 150% 이하
	높이	• 4층 이하
	형태 및 외관	<ul style="list-style-type: none"> 건축물 외벽의 재료 및 색상은 건물전면과 측후면이 동일하거나 최소한 서로 조화를 이룰 수 있어야 한다. 동일건축물에서 서로 다른 외벽재료를 사용할 경우에는 재료들 간의 조화를 고려하여야 한다. 옥상부에 설치되는 건축설비는 노출되지 않도록 하여야 한다.

도면 번호	구 분		계 획 내 용
종교1	위치		종교1
	용도	허용	<ul style="list-style-type: none"> 「건축법」 시행령 별표 1에 의한 다음의 용도 4. 제2종근린생활시설 중의 종교집회장 6. 종교시설중의 종교집회장 (교회, 성당, 사찰, 기도원, 수도원, 수녀원)과 부속용도 (봉안당 제외)
		불허	<ul style="list-style-type: none"> 허용용도 이외의 용도
	건폐율		<ul style="list-style-type: none"> 60% 이하
	용적률		<ul style="list-style-type: none"> 300% 이하
	높이		<ul style="list-style-type: none"> 6층 이하
	형태 및 외관		<ul style="list-style-type: none"> 지붕 및 종탑 등 <ul style="list-style-type: none"> 건축물의 옥상에 설치되는 승강기탑·망루·장식탑·옥탑 등의 높이는 4.5미터를 초과할 수 없으며, 종탑을 포함한 건축물 최고높이는 30m를 초과할 수 없다. 옥상에 설치되는 조명시설은 인근주민에게 피해를 주지 않도록 눈부심이 없는 간접조명 등의 방법을 사용하여야 한다.

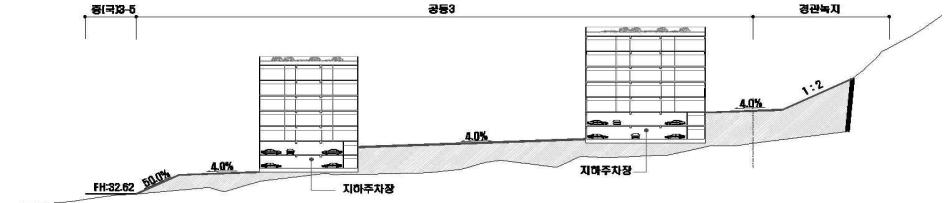
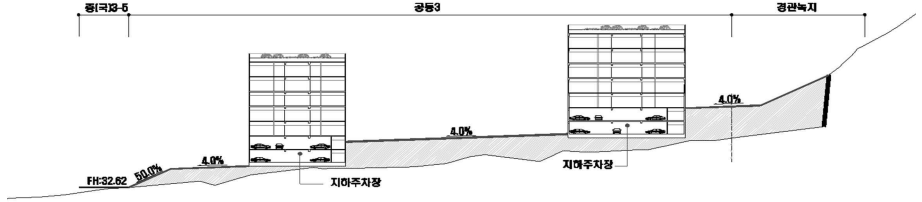
5. 기타 사항에 관한 도시관리계획 결정(변경)조서

가. 준주거시설용지(변경없음)

도면 번호	구 분	계 획 내 용
준1, 준2, 준4 ~ 준6	대지내 공지에 관한 사항	<ul style="list-style-type: none"> • 전면공지 <ul style="list-style-type: none"> - 전면공지의 위치와 폭은 지구단위계획 결정도를 따르며, 시행지침 ‘제Ⅰ편 제1장 제12조 ①항(전면공지), ②항(전면공지 조성 기준 및 방법)’에 따라 조성하여야 한다. • 측면공지 <ul style="list-style-type: none"> - 측면공지는 시행지침 ‘제Ⅰ편 제1장 제12조 ③항(측면공지)’에 따라 조성하여야 한다. • 공개공지 <ul style="list-style-type: none"> - 공개공지의 위치와 폭은 지구단위계획 결정도 따르며, 시행지침 ‘제Ⅰ편 제1장 제12조 ④항(공개공지), ⑤항(공개공지 조성기준 및 방법)’에 따라 조성하여야 한다.
	교통처리 등에 관한 사항	<ul style="list-style-type: none"> • 대지 내 차량출입 <ul style="list-style-type: none"> - 차량의 출입에 대한 지침은 지구단위계획 지침도를 따른다. - 차량의 출입구는 지구단위계획 결정도에 별도의 내용이 없는 경우 획지에 접한 도로 중 위계가 가장 낮은 도로 또는 획지의 장변 구간에 설치하는 것을 원칙으로 하며, 도로의 가각구간에는 설치할 수 없다. • 주차장 설치 <ul style="list-style-type: none"> - 준주거시설용지내 부설 주차장은 『주차장법』 및 『인천광역시 주차장 설치 및 관리조례』 등 관련법규에 적합하게 설치하여야 하며 교통영향평가 심의 의결 내용에 따라야 한다. - 지상주차장을 설치 시 바닥포장은 잔디블럭 등 친환경소재를 이용하여 투수성 포장으로 설치한다. - 부설주차장 주차대수의 1~3% 범위 안에서 장애인의 주차수요를 감안하여 장애인 전용주차장으로 구분·설치하여야 하며, 그 외의 기준은 『장애인·노인·임산부 등의 편의 증진 보장에 관한 법률』 시행령 제4조의 규정에 따른다. • 자전거 주차장 <ul style="list-style-type: none"> - 준주거시설용지에는 「자전거이용 활성화에 관한 법률 시행령」에 따라 자전거주차장을 확보하여야 한다. - 자전거 주차장의 세부 설치기준은 「자전거 이용시설의 구조·시설 기준에 관한 규칙」의 규정에 따른다.
	환경부문 및 기타에 관한 사항	<ul style="list-style-type: none"> • 생태면적률에 관한 사항은 시행지침 ‘제Ⅲ편 제1장 제3조(생태면적률)’을 따른다. • ‘친환경 생태도시 조성계획’에 관한 세부적인 적용기준은 시행지침 ‘제Ⅲ편 제1장(친환경 생태도시 조성계획)’을 따른다. • ‘안전한 도시 조성계획’에 관한 세부적인 적용기준은 시행지침 ‘제Ⅲ편 제2장(안전한 도시 조성계획)’을 따른다.

나. 공동주택용지

도면 번호	구 분	계 획 내 용
공동1 ~ 공동3	대지내 공지에 관한 사항	<ul style="list-style-type: none"> • 공공조경 <ul style="list-style-type: none"> - 공공조경의 위치와 폭은 지구단위계획 결정도를 따르며, 시행지침 ‘제 I 편 제1장 제12조 ⑥항(공공조경), ⑦항(공공조경 조성 기준 및 방법)’에 따라 조성하여야 한다.
	보행 네트워크 에 관한 사항	<ul style="list-style-type: none"> • 보행출입구 <ul style="list-style-type: none"> - 보행출입구 및 단지내 보행통로는 단지여건에 따라 자유롭게 조성하되 단지내 부대복리시설, 버스정류소, 공원, 학교 및 유치원 시설 등 보행유발요소로의 접근성을 고려하여 합리적으로 설치하도록 한다. - 보행출입구와 차도가 접하는 구간에는 보행자 우선구조로 조성하며, 도로와 표고 차이가 있을 경우 폭 1.5미터 이상과 경사도 12분의 1 이내의 경사로 등을 설치하여야 한다. • 공공보행통로 <ul style="list-style-type: none"> - 공공보행통로의 위치와 폭은 결정도에 따르며, 조성 기준은 시행지침 ‘제 I 편 제1장 제14조 ⑥항(공공보행통로)’을 따른다.
	교통처리 등에 관한 사항	<ul style="list-style-type: none"> • 단지 내 차량출입 <ul style="list-style-type: none"> - 차량의 출입구는 차량진출입 불허구간에는 설치할 수 없다. - 차량출입이 허용된 구간이라도 다음 각 호의 구간에서는 차량출입구를 설치할 수 없다. <ul style="list-style-type: none"> · 대로급 도로 교차로로부터 30미터 이내, 중로급 도로 교차로부터 10미터 이내의 구간 · 보행로, 버스정차대, 가감속차선설치구간, 공원경계부, 완충녹지대 등 공공의 시설이 설치된 곳 · 버스정류장 및 정차대, 기타 승하차시설, 가감속차선 설치구간, 지하도 입구 등 공공 보행 및 통행시설이 설치된 전후 10미터 이내의 구간 • 단지 내 차량동선 <ul style="list-style-type: none"> - 보행로와 교차하는 지점은 ‘보행우선구조’로 조성한다. - 간선도로와의 교차는 직각교차를 원칙으로 한다. - 단지내 부대복리시설 중 근린생활시설등의 주차장은 간선도로에서의 직접 출입을 금한다. - 단지 출입구를 이용하는 세대수가 500세대 이상이며, 출입구에 면하여 상가가 배치될 경우, 단지내 도로의 기준 차선에서 추가하여 1개의 차선을 상가에 면하여 설치한다. • 주차장 설치 <ul style="list-style-type: none"> - 공동주택용지내 주차장 설치는 『주택건설기준 등에 관한 규정』, 『주차장법』 및 『인천광역시 주차장설치 및 관리조례』에 의해 확보하여야 하는 주차대수와 ‘교통영향평가’에 의해 산정된 주차대수’ 중 강화된 기준이상을 설치한다. 단, 공동주택이외의 시설은 『인천광역시 주차장설치 및 관리조례』에 따라 부설주차장을 설치한다. - 공동주택용지의 단지내 주차장은 지하주차장 설치를 원칙으로 하며 지상주차는 비상용, 장애인·노인·임산부 등의 편의를 위해 10% 범위내에서 허용하며, 환경친화적 조성기법을 적용하도록 한다. 다만, 임대주택 단지 내 지하주차장의 설치비율은 세대당 전용면적이 60제곱미터 이하인 경우에는 산정된 주차대수의 10분의6 이상, 세대당 전용면적이 60제곱미터를 초과하고 85제곱미터 이하인 경우에는 산정된 주차대수의 10분의7 이상에 해당하는 주차장을 지하에 설치한다. - 지하주차장의 출구와 입구에는 자동차의 출입 또는 도로교통의 안전을 확보하기 위하여 경보장치를 설치하고, 지하주차장은 썬큰 혹은 천창 등을 설치하여 자연채광이 가능하고 범죄예방에 도움이 될 수 있는 구조로 설계한다.

도면 번호	구 분	계 획 내 용
	교통처리 등에 관한 사항	<ul style="list-style-type: none"> • 단지 내 자전거주차장 <ul style="list-style-type: none"> - 공동주택용지에는 「자전거이용 활성화에 관한 법률 시행령」에 따라 자전거 주차장을 확보하여야 한다. - 자전거 주차장의 설치 위치는 복지관, 관리소, 상가 건물, 주동, 어린이놀이터, 운동시설마다 1개소 이상 배치하여야 하며, 주동의 경우 필로티 및 출입구에 인접하여 설치한다. - 자전거 주차장의 세부 설치기준은 「자전거이용시설의 구조·시설 기준에 관한 규칙」의 규정에 따른다.
공동1 ~ 공동3	환경부문 및 기타에 관한 사항	<ul style="list-style-type: none"> • 생태면적률에 관한 사항은 시행지침 ‘제Ⅲ편 제1장 제3조(생태면적률)’을 따른다. • 부지 조성 <p>< 기 정 ></p> <ul style="list-style-type: none"> - 천마산 구릉지와 인접한 공동3은 부지조성 시 <그림1>과 같이 지형단차를 고려하여 사면이 발생하지 않도록 부지를 계단식으로 조성하여야 한다. <p style="text-align: center;"><그림1> 공동3 부지조성 예시도</p>  <p>< 변 경 ></p> <ul style="list-style-type: none"> - 천마산 구릉지와 인접한 공동3은 부지조성 시 <그림1>과 같이 지형단차를 고려하여 연결한 경관녹지와 높이차가 최소화 되도록 부지를 계단식으로 조성하여야 한다. <p style="text-align: center;"><그림1> 공동3 부지조성 예시도</p>  <ul style="list-style-type: none"> • 단지 내 조경 <ul style="list-style-type: none"> - 공동주택용지에 면한 간선도로변, 공원, 학교소음으로부터의 보호를 위한 방음벽 또는 수림대 조성을 권장한다. - 단지 내 수공간 설치 시 사계절 활용이 가능하도록 하여야 한다. - 어린이 놀이터의 경우 다음 각 호의 사항을 준수할 것을 권장한다. <ul style="list-style-type: none"> · 어린이가 가급적 단지 내 간선차도를 횡단하지 않고 안전하게 접근할 수 있도록 한다. · 놀이터 주변은 생명력이 강하고 관상 가치가 높은 수종으로 화목 관목류를 밀식한 생물타리의 설치를 권장한다. · 동반자를 위한 휴게공간과 광장, 놀이공간 등을 적절히 구획하고 모래판을 제외한 공간은 안전을 고려하여 고무매트나 고무블록으로 포장할 것을 권장한다. · 놀이시설물은 안전성, 편리성, 견고성을 고려하고 유지관리가 편리하도록 설계한다. · 동일한 단지 내 2개소 이상의 어린이 놀이터를 설치할 경우 놀이시설의 종류와 형태는 서로 다르게 설치할 것을 권장한다.

도면 번호	구 분	계 획 내 용
공동1 ~ 공동3	환경부문 및 기타에 관한 사항	<ul style="list-style-type: none"> - 공동주택용지내 녹지에는 다음 각 호의 기준에 따라 식재할 것을 권장한다. · 보행자전용도로변의 가로수 : 이용자의 보행흐름을 유도하고 계절감을 느낄 수 있는 화목류 또는 교목이면서 수형과 그늘이 좋은 수종을 식재한다. · 보행자전용도로변 녹지 : 관상 효과가 큰 관목류와 교목을 식재하되, 개화시기와 단풍색 등이 다른 다양한 수목을 선택하여 계절감과 경관의 다채로움을 구현할 수 있도록 식재할 것을 권장한다. · 단지 외곽도로 경계부 녹지 : 경관계획에서 정한 가로별 테마수종에 부합되도록 식재하여 수목에 의한 독특한 가로경관이 창출될 수 있도록 한다. · 아파트 건물 주변 녹지 : 지면을 피복하는 수목을 식재하고, 계절에 따라 꽃이나 단풍 등으로 계절의 특성을 나타내는 관목류를 중심으로 하되, 부분적으로 독립수로서 교목류를 식재한다. · 주차장 주변 녹지 : 수엽이 치밀하고 아랫가지가 잘 자라지 않는 낙엽수로 식재한다. • 단지 내 도로포장(권장) <ul style="list-style-type: none"> - 보수가 용이하며 저속을 유도하는 재료 및 포장패턴으로 포장할 것을 권장한다. - 단지 내 도로의 위계에 따라 재료와 색상을 구분하여 포장할 것을 권장한다. • 단지 내 보도포장(권장) <ul style="list-style-type: none"> - 보행의 쾌적성과 식별성을 제고할 수 있는 포장이 되도록 설치하고 미끄럼을 방지할 수 있는 질감이 거친 재료로 포장할 것을 권장한다. • 건축물 내 환기시설(권장) <ul style="list-style-type: none"> - 교통소음 영향지역에서의 환기용 창문개방으로 인한 피해 예방을 위하여 공동주택 건축물 계획 시 실내공기 환기시스템 등 환기시설 설치를 권장한다. • ‘친환경 생태도시 조성계획’에 관한 세부적인 적용기준은 시행지침 ‘제Ⅲ편 제1장(친환경 생태도시 조성계획)’을 따른다. • ‘안전한 도시 조성계획’에 관한 세부적인 적용기준은 시행지침 ‘제Ⅲ편 제2장(안전한 도시 조성계획)’을 따른다.

다. 주상복합용지(변경없음)

도면 번호	구 분	제 획 내 용
주상1 ~ 주상7	대지내 공지에 관한 사항	<ul style="list-style-type: none"> • 전면공지 <ul style="list-style-type: none"> - 전면공지의 위치와 폭은 지구단위계획 결정도를 따르며, 시행지침 ‘제 I 편 제1장 제12조 ①항(전면공지), ②항(전면공지 조성 기준 및 방법)’에 따라 조성하여야 한다. • 공개공지 <ul style="list-style-type: none"> - 공개공지의 위치와 폭은 지구단위계획 결정도 따르며, 시행지침 ‘제 I 편 제1장 제12조 ④항(공개공지), ⑤항(공개공지 조성기준 및 방법)’에 따라 조성하여야 한다. • 공공조경 <ul style="list-style-type: none"> - 공공조경의 위치와 폭은 지구단위계획 결정도를 따르며, 시행지침 ‘제 I 편 제1장 제12조 ⑥항(공공조경), ⑦항(공공조경 조성 기준 및 방법)’에 따라 조성하여야 한다.
	보행 네트워크 에 관한 사항	<ul style="list-style-type: none"> • 공공보행통로 <ul style="list-style-type: none"> - 공공보행통로의 위치와 폭은 결정도에 따르며, 조성 기준은 시행지침 ‘제 I 편 제1장 제14조 ⑥항(공공보행통로)’을 따른다.
	교통처리 등에 관한 사항	<ul style="list-style-type: none"> • 대지 내 차량출입 <ul style="list-style-type: none"> - 차량의 출입구는 차량진출입 불허구간에는 설치할 수 없다. - 차량출입이 허용된 구간이라도 다음 각 호의 구간에서는 차량출입구를 설치할 수 없다. <ul style="list-style-type: none"> · 대로급 도로 교차로로부터 30미터 이내, 중로급 도로 교차로부터 10미터 이내의 구간 · 보행로, 버스정차대, 가감속차선설치구간, 공원경계부, 완충녹지대 등 공공의 시설이 설치된 곳 · 버스정류장 및 정차대, 기타 승하차시설, 가감속차선 설치구간, 지하도 입구 등 공공 보행 및 통행시설이 설치된 전후 10미터 이내의 구간 • 대지 내 차량동선 <ul style="list-style-type: none"> - 보행로와 교차하는 지점은 ‘보행우선구조’로 조성한다. - 간선도로와의 교차는 직각교차를 원칙으로 한다. - 단지내 상업기능과 주거기능을 위한 차량동선을 분리하여 계획하여야 한다. • 보행출입구 <ul style="list-style-type: none"> - 보행출입구는 단지여건에 따라 자유롭게 조성하되 단지내 상업시설 및 부대복리시설, 버스정류소, 공원, 공공청사 등 보행유발요소의 접근성을 고려하여 합리적으로 설치하도록 한다. - 보행출입구와 차도가 접하는 구간에는 보행자 우선구조로 조성하며, 도로와 표고 차이가 있을 경우 폭 1.5미터 이상과 경사도 12분의 1 이내의 경사로 등을 설치하여야 한다. • 주차장 설치 <ul style="list-style-type: none"> - 주상복합용지내 건축물 부설주차장의 설치는 『주택건설 기준 등에 관한 규정』, 『주차장법』, 『인천광역시 주차장 설치 및 관리 조례』 및 교통영향평가에 의해 산정된 상업기능의 확보대수와 『공동주택용지 주차장 설치 기준』에 의한 주거기능의 주차장 확보대수 이상의 주차시설을 설치하여야 한다. - 주상복합용지내 부설 주차장은 주거용 주차장과 비주거용 주차장을 별도로 분리하여 지하에 설치하는 것을 원칙으로 하며, 지상에 설치하는 옥외주차장은 『장애인·노인·임산부』 등의 편의의 제공과 비상시에 한하여 최소 규모로 설치하여야 한다. - 지하주차장의 출구와 입구에는 자동차의 진·출입 또는 도로교통의 안전을 확보하기 위하여 자동진·출입 통제장치가 설치되어야 한다.

도면 번호	구 분	계 획 내 용
주상1 ~ 주상7	교통처리 등에 관한 사항	<ul style="list-style-type: none"> • 자전거 주차장 - 주상복합용지에는 「자전거이용 활성화에 관한 법률 시행령」에 따라 자전거 주차장을 확보하여야 한다. - 자전거 주차장의 세부 설치기준은 「자전거이용시설의 구조·시설기준에 관한 규칙」의 규정에 따른다.
	환경부문 및 기타에 관한 사항	<ul style="list-style-type: none"> • 생태면적률에 관한 사항은 시행지침 ‘제Ⅲ편 제1장 제3조(생태면적률)’을 따른다. • 주거용도 건축물 소음기준 - 주상복합용지내 주거용도 건축물은 방음창호(2중 창호 등) 등을 설치하여 ‘주택건설기준등에 관한 규정’에 따른 “실내소음도” 기준을 만족하여야 한다. • ‘친환경 생태도시 조성계획’에 관한 세부적인 적용기준은 시행지침 ‘제Ⅲ편 제1장(친환경 생태도시 조성계획)’을 따른다. • ‘안전한 도시 조성계획’에 관한 세부적인 적용기준은 시행지침 ‘제Ⅲ편 제2장(안전한 도시 조성계획)’을 따른다.

라. 중심상업용지(변경없음)

도면 번호	구 분	계 획 내 용
중심1 ~ 중심4	대지내 공지에 관한 사항	<ul style="list-style-type: none"> • 전면공지 <ul style="list-style-type: none"> - 전면공지의 위치와 폭은 지구단위계획 결정도를 따르며, 시행지침 ‘제 I 편 제1장 제12조 ①항(전면공지), ②항(전면공지 조성 기준 및 방법)’에 따라 조성하여야 한다. • 공개공지 <ul style="list-style-type: none"> - 공개공지의 위치와 폭은 지구단위계획 결정도 따르며, 시행지침 ‘제 I 편 제1장 제12조 ④항(공개공지), ⑤항(공개공지 조성기준 및 방법)’에 따라 조성하여야 한다. - 공개공지는 공공보행통로의 시종점과 연계되는 부분에 지정(권장)하되, 쾌적한 보행환경과 풍부한 녹지환경이 여유롭게 조성될 수 있도록 한다.
	보행 네트워크 에 관한 사항	<ul style="list-style-type: none"> • 공공보행통로 <ul style="list-style-type: none"> - 공공보행통로의 위치와 폭은 결정도에 따르며, 조성 기준은 시행지침 ‘제 I 편 제1장 제14조 ⑥항(공공보행통로)’을 따른다. • 입체보행데크 <ul style="list-style-type: none"> - 입체보행데크는 차도의 교차구간 등 공중에 설치되어 썬큰광장, 문화공원, 건축물 등 보행공간을 상호 연결하는 ‘입체공공보행데크’와 입체공공보행데크와 건축물 사이 또는 건축물과 건축물을 공중에서 연결하는 ‘연결보행데크’로 구성된다. - 중심상업용지내 입체공공보행데크와 연결한 건축물은 각 획지간 유기적 보행동선 구축을 위해 연결보행데크를 설치하여 입체공공보행데크와 연결하여야 한다. - 연결보행데크와 입체공공보행데크가 연결되는 구간은 가능한 일체형으로 하여 보행동선의 연속성을 부여토록 하며, 대지내 건축선에 의한 제한 사항은 적용하지 아니한다. - 입체공공보행데크는 루원시티 중심부의 외형을 이루는 사항으로 보행의 효율성뿐만 아니라 도시이미지를 구현할 수 있는 상징성을 부여토록 한다. - “입체공공보행데크 조성기준 및 방법”은 다음 각 호에 따라 조성하여야 한다. <ul style="list-style-type: none"> · 자유로운 통행의 보장 <ul style="list-style-type: none"> 가. 입체공공보행데크에는 ‘보행지장물’을 설치할 수 없다. 다만, 해당 승인권자(또는 허가권자)가 여건상 불가피하다고 인정할 경우에는 그러하지 아니한다. 나. 입체공공보행데크에서 보행을 위한 공간의 폭은 최소 4미터 이상으로 조성하되, 도로의 횡단구간에 설치되는 입체공공보행데크의 폭은 최소 6미터 이상 설치하여야 한다. 단, 입체공공보행데크에서 썬큰광장, 문화공원 및 도로 등 지상과 연결을 위한 경사로 및 계단 등의 부속시설은 최소 폭을 적용하지 아니한다. 다. 보행자의 편의를 위하여 공공보행통로 주요 교차부 및 유동인구가 많은 곳에는 수직이동통로를 배치하되 장애우·노인·임산부 등의 이동을 고려하여 엘리베이터 등을 입체공공보행데크에 부속하여 설치하여야 한다. · 경계부 처리 <ul style="list-style-type: none"> 가. 입체공공보행데크가 연결한 연결보행데크 및 건축물과 연결되는 층은 보행에 지장이 없도록 조성하여야 한다. 나. 입체공공보행데크는 독립적으로 운영이 되도록 조성하여야 하며, 부득이한 경우 민간부지에 설치할 수 있다.

도면 번호	구 분	계 획 내 용												
중심1 ~ 중심4	보행 네트워크 에 관한 사항	<p>· 포장 등</p> <p>가. 입체공공보행데크는 지침도에서 제시한 지점에 조성하되, 구조적 안전성 및 심미성 등을 검토 후 구체적인 설계 단계에서 통과노선 및 선형 등을 세부적으로 결정하여야 한다.</p> <p>- “연결보행데크 조성기준 및 방법”은 다음 각 호에 따라 조성하여야 한다.</p> <p>· 자유로운 통행의 보장</p> <p>가. 연결보행데크에는 ‘보행지장물’을 설치할 수 없다. 다만, 해당 승인권자(또는 허가권자)가 여건상 불가피하다고 인정할 경우에는 그러하지 아니한다.</p> <p>나. 연결보행데크에서 보행을 위한 공간의 폭은 최소 4미터이상 되도록 조성한다.</p> <p>· 경계부 처리</p> <p>가. 연결보행데크와 연결한 입체공공보행데크 및 건축물과 연결되는 층은 보행에 지장이 없도록 조성하여야 한다.</p> <p>나. 연결보행데크는 입체공공보행데크와는 분리되고, 건물과는 일체로 설계된 구조물로 재하하중을 건물측에서 부담하도록 설계하여야 한다.</p> <p>· 설치기준 및 규제완화</p> <p>가. 연결보행데크는 건축허가 신청 시 다음 각 호의 보행데크 설치계획을 작성하여 제출하여야 한다.</p> <ul style="list-style-type: none"> - 보행데크의 세부적인 설치위치 및 설치계획 - 건물 및 주변과 조화를 이룰 수 있도록 보행데크의 재질, 색채 등에 관한 계획 - 그 외 필요한 사항 <p>나. 연결보행데크 종단 설계 및 시공시 건축물방향으로 2% 이내의 구배를 설치하여 우천시 우수가 연결보행데크 신축이음 방향으로 흐르지 않고 건물쪽으로 흐르도록 계획하여야 하며 또한 횡단 설계 및 시공시 우수배제를 위한 편구배를 설치하여야 한다.</p> <p>다. 연결보행데크 하부의 보행동선에 지장을 주지 않기 위해 문화공원 및 공원·녹지 연결형 전면공지에 연결보행데크의 기둥 등 구조물을 설치할 수 없다. 다만, 해당 승인권자(또는 허가권자)가 여건상 불가피하다고 인정할 경우에는 그러하지 아니한다.</p> <p>라. 연결보행데크가 역전광장 및 문화공원 내에 설치되는 경우 ‘도로법’ 제66조 및 ‘도시공원 및 녹지 등에 관한 법률’ 제41조에 따른 점용료 및 사용료를 면제한다.</p> <p>마. 중심상업용지내 설치되는 연결보행데크는 건폐율 및 용적률(바닥면적) 산정에서 제외한다.</p> <p>- 입체공공보행데크와 연결보행데크의 조성주체 및 조성근거 등은 다음과 같다.</p> <p style="text-align: center;">입체공공보행데크와 연결보행데크 비교</p> <table border="1"> <thead> <tr> <th>구 분</th><th>입체공공보행데크</th><th>연결보행데크</th></tr> </thead> <tbody> <tr> <td>시행주체</td><td>· 도시개발사업 시행자</td><td>· 중심상업용지 개발사업자</td></tr> <tr> <td>조성근거</td><td>· 지구단위계획 · 실시계획</td><td>· 지구단위계획 · 점용허가 또는 사용허가</td></tr> <tr> <td>무상귀속 대상여부</td><td>· 무상귀속 대상 - 도로의 부속시설(육교) 해당 - 실시계획상 입체횡단시설</td><td>· 해당하지 않음</td></tr> </tbody> </table>	구 분	입체공공보행데크	연결보행데크	시행주체	· 도시개발사업 시행자	· 중심상업용지 개발사업자	조성근거	· 지구단위계획 · 실시계획	· 지구단위계획 · 점용허가 또는 사용허가	무상귀속 대상여부	· 무상귀속 대상 - 도로의 부속시설(육교) 해당 - 실시계획상 입체횡단시설	· 해당하지 않음
구 분	입체공공보행데크	연결보행데크												
시행주체	· 도시개발사업 시행자	· 중심상업용지 개발사업자												
조성근거	· 지구단위계획 · 실시계획	· 지구단위계획 · 점용허가 또는 사용허가												
무상귀속 대상여부	· 무상귀속 대상 - 도로의 부속시설(육교) 해당 - 실시계획상 입체횡단시설	· 해당하지 않음												

도면 번호	구 분	계 획 내 용
중심1 ~ 중심4	보행 네트워크 에 관한 사항	<ul style="list-style-type: none"> • 보행출입구 및 단지내 보행자 통로 - 보행출입구는 단지여건에 따라 자유롭게 조성하되 단지내 상업시설 및 부대복리시설, 버스정류소, 공원, 공공청사 등 보행유발요소로의 접근성을 고려하여 합리적으로 설치하도록 한다. - 보행출입구와 차도가 접하는 구간에는 보행자 우선구조로 조성하며, 도로와 표고 차이가 있을 경우 폭 1.5미터 이상과 경사도 12분의 1 이내의 경사로 등을 설치하여야 한다.
	교통처리 등에 관한 사항	<ul style="list-style-type: none"> • 대지 내 차량출입 - 결정도에 차량출입불허구간이 지정된 위치에서는 차량의 출입을 불허한다. - 차량출입구가 지정되지 않은 필지는 차량출입 불허구간 이외의 구간에서 자유롭게 차량출입구를 설치할 수 있다. 단, 차량출입이 허용된 구간이라도 다음 각 호의 구간에서는 차량출입구를 설치할 수 없다. <ul style="list-style-type: none"> · 보행로, 버스정차대, 가감속차선 설치구간, 공원경계부, 완충녹지대 등 공공의 시설이 설치된 곳 · 버스정류장 및 정차대, 기타 승하차시설, 가감속차선 설치구간, 지하도 입구, 횡단보도 등 공공보행 및 통행시설이 설치된 전후 10미터 이내의 구간 • 주차장 설치 - 중심상업용지내 주차장은 『주차장법』 및 『인천광역시 주차장 설치 및 관리조례』 등 관련법규에 적합하게 설치하여야 하며 교통영향평가 심의 의결 내용에 따라야 한다. - 중심상업용지내 부설 주차장은 지하에 설치하는 것을 원칙으로 하며, 지상에 설치하는 옥외주차장은 『장애인·노인·임산부』 등의 편의 제공과 비상시에 한하여 최소 규모로 설치하여야 한다. - 지상주차장을 설치 시 바닥포장은 잔디블럭 등 친환경소재를 이용하여 투수성 포장으로 설치한다. - 지하주차장의 출구와 입구에는 자동차의 진·출입 또는 도로교통의 안전을 확보하기 위하여 자동진·출입 통제장치가 설치되어야 한다. • 자전거 주차장 - 중심상업·일반상업용지에는 「자전거이용 활성화에 관한 법률 시행령」에 따라 자전거 주차장을 확보하여야 한다. - 자전거 주차장의 세부 설치기준은 「자전거이용시설의 구조·시설기준에 관한 규칙」의 규정에 따른다.
	환경부문 및 기타에 관한 사항	<ul style="list-style-type: none"> • 생태면적률에 관한 사항은 시행지침 ‘제Ⅲ편 제1장 제3조(생태면적률)’을 따른다. • ‘친환경 생태도시 조성계획’에 관한 세부적인 적용기준은 시행지침 ‘제Ⅲ편 제1장(친환경 생태도시 조성계획)’을 따른다. • ‘안전한 도시 조성계획’에 관한 세부적인 적용기준은 시행지침 ‘제Ⅲ편 제2장(안전한 도시 조성계획)’을 따른다.

마. 상업업무용지

도면 번호	구 분	계 획 내 용
상업1 ~ 상업5	대지내 공지에 관한 사항	<ul style="list-style-type: none"> • 전면공지 <ul style="list-style-type: none"> - 전면공지의 위치와 폭은 지구단위계획 결정도를 따르며, 시행지침 ‘제 I 편 제1장 제12조 ①항(전면공지), ②항(전면공지 조성 기준 및 방법)’에 따라 조성하여야 한다. • 공개공지 <ul style="list-style-type: none"> - 공개공지의 위치와 폭은 지구단위계획 결정도 따르며, 시행지침 ‘제 I 편 제1장 제12조 ④항(공개공지), ⑤항(공개공지 조성기준 및 방법)’에 따라 조성하여야 한다. - 공개공지는 공공보행통로의 시종점과 연계되는 부분에 지정(권장)하되, 쾌적한 보행환경과 풍부한 녹지환경이 여유롭게 조성될 수 있도록 한다.
	보행 네트워크 에 관한 사항	<ul style="list-style-type: none"> • 공공보행통로 <ul style="list-style-type: none"> - 공공보행통로의 위치와 폭은 결정도에 따르며, 조성 기준은 시행지침 ‘제 I 편 제1장 제14조 ⑥항(공공보행통로)’을 따른다. • 보행출입구 및 단지내 보행자 통로 <ul style="list-style-type: none"> - 보행출입구는 단지여건에 따라 자유롭게 조성하되 단지내 상업시설 및 부대복리시설, 버스정류소, 공원, 공공청사 등 보행유발요소로의 접근성을 고려하여 합리적으로 설치하도록 한다. - 보행출입구와 차도가 접하는 구간에는 보행자 우선구조로 조성하며, 도로와 표고 차이가 있을 경우 폭 1.5미터 이상과 경사도 12분의 1 이내의 경사로 등을 설치하여야 한다. <p>< 신 설 ></p> <ul style="list-style-type: none"> - 상업업무용지내 1, 2, 5블록에 한해 건축물간 자유로운 보행이 이루어 질 수 있도록 건축물과 건축물을 공중에서 연결하는 연결보행데크를 설치 할 수 있으며, “연결보행데크 조성기준 및 방법”은 다음 각 호에 따라 조성하여야 한다.(권장) <ol style="list-style-type: none"> 1. 자유로운 통행의 보장 <ul style="list-style-type: none"> 가. 연결보행데크에는 ‘보행지장물’을 설치할 수 없다. 다만, 해당 승인권자(또는 허가권자)가 여건상 불가피하다고 인정할 경우에는 그러하지 아니한다. 나. 연결보행데크에서 보행을 위한 공간의 폭은 최소 4미터이상 되도록 조성한다. 2. 경계부 처리 <ul style="list-style-type: none"> 가. 연결보행데크와 건축물이 연결되는 층은 보행에 지장이 없도록 조성하여야 한다. 3. 설치기준 및 규제완화 <ul style="list-style-type: none"> 가. 연결보행데크는 건축허가 신청 시 다음 각 호의 연결보행데크 설치계획을 작성하여 제출하여야 한다. <ul style="list-style-type: none"> - 보행데크의 세부적인 설치위치 및 설치계획 - 건물 및 주변과 조화를 이룰 수 있도록 보행데크의 재질, 색채 등에 관한 계획 - 「건축법」 제77조의4에 따른 건축협정서 - 그 외 「건축법」 및 「인천시 건축조례」 등에 따라 필요한 사항 나. 상업업무용지내 설치되는 연결보행데크는 건폐율 및 용적률(바닥면적) 산정에서 제외한다.
	교통처리 등에 관한 사항	<ul style="list-style-type: none"> • 대지 내 차량출입 <ul style="list-style-type: none"> - 결정도에 차량출입불허구간이 지정된 위치에서는 차량의 출입을 불허한다. - 차량출입구가 지정되지 않은 필지는 차량출입 불허구간 이외의 구간에서 자유롭게 차량출입구를 설치할 수 있다. 단, 차량출입이 허용된 구간이라도 다음 각 호의 구간에서는 차량출입구를 설치할 수 없다. <ul style="list-style-type: none"> · 보행로, 버스정차대, 가감속차선 설치구간, 공원경계부, 완충녹지대 등 공공의 시설이 설치된 곳 · 버스정류장 및 정차대, 기타 승하차시설, 가감속차선 설치구간, 지하도 입구, 횡단보도 등 공공보행 및 통행시설이 설치된 전후 10미터 이내의 구간

도면 번호	구 분	계 획 내 용
상업1 ~ 상업5	교통처리 등에 관한 사항	<ul style="list-style-type: none"> • 주차장 설치 <ul style="list-style-type: none"> - 상업업무용지내 주차장은 『주차장법』 및 『인천광역시 주차장 설치 및 관리조례』 등 관련법규에 적합하게 설치하여야 하며 교통영향평가 심의 의결 내용에 따라야 한다. - 상업업무용지내 부설 주차장은 지하에 설치하는 것을 원칙으로 하며, 지상에 설치하는 옥외주차장은 『장애인·노인·임산부』 등의 편의 제공과 비상시에 한하여 최소 규모로 설치하여야 한다. - 지상주차장을 설치 시 바닥포장은 잔디블럭 등 친환경소재를 이용하여 투수성 포장으로 설치한다. - 지하주차장의 출구와 입구에는 자동차의 진·출입 또는 도로교통의 안전을 확보하기 위하여 자동진·출입 통제장치가 설치되어야 한다. • 자전거 주차장 <ul style="list-style-type: none"> - 중심상업·일반상업용지에는 「자전거이용 활성화에 관한 법률 시행령」에 따라 자전거 주차장을 확보하여야 한다. - 자전거 주차장의 세부 설치기준은 「자전거이용시설의 구조·시설기준에 관한 규칙」의 규정에 따른다.
	환경부문 및 기타에 관한 사항	<ul style="list-style-type: none"> • 생태면적률에 관한 사항은 시행지침 ‘제Ⅲ편 제1장 제3조(생태면적률)’을 따른다. • ‘친환경 생태도시 조성계획’에 관한 세부적인 적용기준은 시행지침 ‘제Ⅲ편 제1장(친환경 생태도시 조성계획)’을 따른다. • ‘안전한 도시 조성계획’에 관한 세부적인 적용기준은 시행지침 ‘제Ⅲ편 제2장(안전한 도시 조성계획)’을 따른다.

바. 공공복합업무용지(변경없음)

도면 번호	구 분	계 획 내 용
공공1 ~ 공공3	대지내 공지에 관한 사항	<ul style="list-style-type: none"> • 전면공지 <ul style="list-style-type: none"> - 전면공지의 위치와 폭은 지구단위계획 결정도를 따르며, 시행지침 ‘제Ⅰ편 제1장 제12조 ①항(전면공지), ②항(전면공지 조성 기준 및 방법)’에 따라 조성하여야 한다. • 공개공지 <ul style="list-style-type: none"> - 공개공지의 위치와 폭은 지구단위계획 결정도 따르며, 시행지침 ‘제Ⅰ편 제1장 제12조 ④항(공개공지), ⑤항(공개공지 조성기준 및 방법)’에 따라 조성하여야 한다. - 공개공지는 공공보행통로의 시종점과 연계되는 부분에 지정(권장)하되, 쾌적한 보행환경과 풍부한 녹지환경이 여유롭게 조성될 수 있도록 한다.
	보행 네트워크 에 관한 사항	<ul style="list-style-type: none"> • 공공보행통로 <ul style="list-style-type: none"> - 공공보행통로의 위치와 폭은 결정도에 따르며, 조성 기준은 시행지침 ‘제Ⅰ편 제1장 제14조 ⑥항(공공보행통로)’을 따른다. • 보행출입구 및 단지내 보행자 통로 <ul style="list-style-type: none"> - 보행출입구는 단지여건에 따라 자유롭게 조성하되 단지내 상업시설 및 부대복리시설, 버스정류소, 공원, 공공청사 등 보행유발요소로의 접근성을 고려하여 합리적으로 설치하도록 한다. - 보행출입구와 차도가 접하는 구간에는 보행자 우선구조로 조성하며, 도로와 표고 차이가 있을 경우 폭 1.5미터 이상과 경사도 12분의 1 이내의 경사로 등을 설치하여야 한다.
	교통처리 등에 관한 사항	<ul style="list-style-type: none"> • 대지 내 차량출입 <ul style="list-style-type: none"> - 결정도에 차량출입불허구간이 지정된 위치에서는 차량의 출입을 불허한다. - 차량출입구가 지정되지 않은 필지는 차량출입 불허구간 이외의 구간에서 자유롭게 차량출입구를 설치할 수 있다. 단, 차량출입이 허용된 구간이라도 다음 각 호의 구간에서는 차량출입구를 설치할 수 없다. <ul style="list-style-type: none"> · 보행로, 버스정차대, 가감속차선 설치구간, 공원경계부, 완충녹지대 등 공공의 시설이 설치된 곳 · 버스정류장 및 정차대, 기타 승차차시설, 가감속차선 설치구간, 지하도 입구, 횡단보도 등 공공보행 및 통행시설이 설치된 전후 10미터 이내의 구간 • 주차장 설치 <ul style="list-style-type: none"> - 공공복합업무용지내 주차장은 『주차장법』 및 『인천광역시 주차장 설치 및 관리조례』 등 관련법 규에 적합하게 설치하여야 하며 교통영향평가 심의 의결 내용에 따라야 한다. - 공공복합업무용지내 부설 주차장은 지하에 설치하는 것을 원칙으로 하며, 지상에 설치하는 옥외주차장은 『장애인·노인·임산부』 등의 편의의 제공과 비상시에 한하여 최소 규모로 설치하여야 한다. - 지상주차장을 설치 시 바닥포장은 잔디블럭 등 친환경소재를 이용하여 투수성 포장으로 설치한다. - 지하주차장의 출구와 입구에는 자동차의 진·출입 또는 도로교통의 안전을 확보하기 위하여 자동진·출입 통제장치가 설치되어야 한다. • 자전거 주차장 <ul style="list-style-type: none"> - 중심상업·일반상업용지에는 「자전거이용 활성화에 관한 법률 시행령」에 따라 자전거 주차장을 확보하여야 한다. - 자전거 주차장의 세부 설치기준은 「자전거이용시설의 구조·시설기준에 관한 규칙」의 규정에 따른다.
	환경부문 및 기타에 관한 사항	<ul style="list-style-type: none"> • 생태면적률에 관한 사항은 시행지침 ‘제Ⅲ편 제1장 제3조(생태면적률)’을 따른다. • ‘친환경 생태도시 조성계획’에 관한 세부적인 적용기준은 시행지침 ‘제Ⅲ편 제1장(친환경 생태도시 조성계획)’을 따른다. • ‘안전한 도시 조성계획’에 관한 세부적인 적용기준은 시행지침 ‘제Ⅲ편 제2장(안전한 도시 조성계획)’을 따른다.

사. 공공시설 및 기타시설용지

도면 번호	구 분	계 획 내 용
공1 ~ 공3, 전기1, 가1~ 가2, 학1, 유1, 주1~ 주3, 주유1, 종교1	대지내 공지에 관한 사항	<ul style="list-style-type: none"> • 전면공지 <ul style="list-style-type: none"> - 전면공지의 위치와 폭은 지구단위계획 결정도를 따르며, 시행지침 ‘제Ⅰ편 제1장 제12조 ①항(전면공지), ②항(전면공지 조성 기준 및 방법)’에 따라 조성하여야 한다. • 측면공지 <ul style="list-style-type: none"> - 측면공지는 시행지침 ‘제Ⅰ편 제1장 제12조 ③항(측면공지)’에 따라 조성하여야 한다. • 공개공지 <ul style="list-style-type: none"> - 공개공지의 위치와 폭은 지구단위계획 결정도 따르며, 시행지침 ‘제Ⅰ편 제1장 제12조 ④항(공개공지), ⑤항(공개공지 조성기준 및 방법)’에 따라 조성하여야 한다.
	교통처리 등에 관한 사항	<ul style="list-style-type: none"> • 대지 내 차량출입 <ul style="list-style-type: none"> - 차량출입구는 가급적 도로 위계가 낮은 곳 또는 접도폭이 넓은 곳에 설치 할 것을 권장한다. - 면적 1,000제곱미터 이하의 대지에서는 1개의 차량출입구만을 허용한다. • 주차장 설치 <ul style="list-style-type: none"> - 공공시설 및 기타시설 용지내 부설 주차장은 『주차장법』 및 『인천광역시 주차장 설치 및 관리조례』 등 관련법규에 적합하게 설치하여야 하며 교통영향평가 심의 의결 내용에 따라야 한다. - 지상주차장을 설치 시 바닥포장은 잔디블럭 등 친환경소재를 이용하여 투수성 포장으로 설치 한다.
	환경부문 및 기타에 관한 사항	<ul style="list-style-type: none"> • 생태면적률에 관한 사항은 시행지침 ‘제Ⅲ편 제1장 제3조(생태면적률)’을 따른다. • ‘친환경 생태도시 조성계획’에 관한 세부적인 적용기준은 시행지침 ‘제Ⅲ편 제1장(친환경 생태도시 조성계획)’을 따른다. • ‘안전한 도시 조성계획’에 관한 세부적인 적용기준은 시행지침 ‘제Ⅲ편 제2장(안전한 도시 조성계획)’을 따른다.

[붙임2] 토지 등의 세목과 그 소유자 및 관계인의 성명·주소

연번	구분	소재지	지번	지목	면적(㎡)		소유자		관계인			비고
					지적면적	편입면적	성명	주소	성명	주소	권리명	
1	기정	서구 가정동	5-10	대	165.0	165.0	한국토지주택공사					
2	기정	서구 가정동	5-11	임	187.0	187.0	한국토지주택공사					
3	기정	서구 가정동	5-12	대	206.0	206.0	한국토지주택공사					
4	기정	서구 가정동	5-13	임	208.0	208.0	한국토지주택공사					
5	기정	서구 가정동	5-14	대	142.0	142.0	한국토지주택공사					
6	기정	서구 가정동	5-15	대	208.0	208.0	한국토지주택공사					
7	기정	서구 가정동	5-16	임	206.0	206.0	한국토지주택공사					
8	기정	서구 가정동	5-17	임	208.0	208.0	한국토지주택공사					
9	기정	서구 가정동	5-18	임	219.0	219.0	한국토지주택공사					
10	기정	서구 가정동	5-19	임	189.0	189.0	한국토지주택공사					
11	기정	서구 가정동	5-20	임	201.0	201.0	한국토지주택공사					
12	기정	서구 가정동	5-24	대	146.0	146.0	한국토지주택공사					
13	기정	서구 가정동	5-25	대	165.0	165.0	한국토지주택공사					
14	기정	서구 가정동	5-26	대	136.0	136.0	한국토지주택공사					
15	기정	서구 가정동	5-27	대	140.0	140.0	한국토지주택공사					
16	기정	서구 가정동	5-28	대	189.0	189.0	한국토지주택공사					
17	기정	서구 가정동	5-29	대	134.0	134.0	한국토지주택공사					
18	기정	서구 가정동	5-30	대	146.0	146.0	한국토지주택공사					
19	기정	서구 가정동	5-31	대	136.0	136.0	한국토지주택공사					
20	기정	서구 가정동	5-32	대	149.0	149.0	한국토지주택공사					
21	기정	서구 가정동	5-33	대	136.0	136.0	한국토지주택공사					
22	기정	서구 가정동	5-34	대	149.0	149.0	한국토지주택공사					
23	기정	서구 가정동	5-35	대	136.0	136.0	한국토지주택공사					
24	기정	서구 가정동	5-36	대	167.0	167.0	한국토지주택공사					
25	기정	서구 가정동	5-37	대	134.0	134.0	한국토지주택공사					
26	기정	서구 가정동	5-38	대	159.0	159.0	한국토지주택공사					
27	기정	서구 가정동	5-39	대	183.0	183.0	한국토지주택공사					
28	기정	서구 가정동	5-40	대	140.0	140.0	한국토지주택공사					
29	기정	서구 가정동	5-41	대	161.0	161.0	한국토지주택공사					
30	기정	서구 가정동	5-42	대	140.0	140.0	한국토지주택공사					
31	기정	서구 가정동	5-43	대	161.0	161.0	한국토지주택공사					
32	기정	서구 가정동	5-44	대	140.0	140.0	한국토지주택공사					
33	기정	서구 가정동	5-45	대	165.0	165.0	한국토지주택공사					
34	기정	서구 가정동	5-46	대	158.0	158.0	한국토지주택공사					
35	기정	서구 가정동	5-47	대	159.0	159.0	한국토지주택공사					
36	기정	서구 가정동	5-48	대	140.0	140.0	한국토지주택공사					
37	기정	서구 가정동	5-49	대	171.0	171.0	한국토지주택공사					
38	기정	서구 가정동	5-50	대	138.0	138.0	한국토지주택공사					

연번	구분	소재지	지번	지목	면적(㎡)		소유자		관계인			비고
					지적면적	편입면적	성명	주소	성명	주소	권리명	
39	기정	서구 가정동	5-51	대	155.0	155.0	한국토지주택공사					
40	기정	서구 가정동	5-52	대	138.0	138.0	한국토지주택공사					
41	기정	서구 가정동	5-53	대	165.0	165.0	한국토지주택공사					
42	기정	서구 가정동	5-54	대	153.0	153.0	한국토지주택공사					
43	기정	서구 가정동	5-55	대	136.0	136.0	한국토지주택공사					
44	기정	서구 가정동	5-56	대	153.0	153.0	한국토지주택공사					
45	기정	서구 가정동	5-57	대	140.0	140.0	한국토지주택공사					
46	기정	서구 가정동	5-58	대	136.0	136.0	한국토지주택공사					
47	기정	서구 가정동	5-59	도	1,926.0	1,926.0	인천광역시					
48	기정	서구 가정동	5-60	대	161.0	161.0	한국토지주택공사					
49	기정	서구 가정동	5-61	대	170.0	170.0	한국토지주택공사					
50	기정	서구 가정동	5-62	대	178.0	178.0	한국토지주택공사					
51	기정	서구 가정동	5-63	대	145.0	145.0	한국토지주택공사					
52	기정	서구 가정동	5-64	도	34.0	34.0	한국토지주택공사					
53	기정	서구 가정동	5-65	대	153.0	153.0	한국토지주택공사					
54	기정	서구 가정동	5-66	대	176.0	176.0	한국토지주택공사					
55	기정	서구 가정동	5-67	임	34.0	34.0	인천광역시서구					
56	기정	서구 가정동	5-68	대	134.0	134.0	한국토지주택공사					
57	기정	서구 가정동	5-69	대	144.0	144.0	한국토지주택공사					
58	기정	서구 가정동	5-74	대	68.0	68.0	한국토지주택공사					
59	기정	서구 가정동	5-79	도	44.0	44.0	인천광역시서구					
60	기정	서구 가정동	5-83	임	326.0	326.0	한국토지주택공사					
61	기정	서구 가정동	5-84	도	160.0	160.0	인천광역시					
62	기정	서구 가정동	5-85	도	49.0	49.0	한국토지주택공사					
63	기정	서구 가정동	5-86	임	514.0	514.0	한국토지주택공사					
64	기정	서구 가정동	5-87	대	328.0	328.0	한국토지주택공사					
65	기정	서구 가정동	5-88	대	346.0	346.0	한국토지주택공사					
66	기정	서구 가정동	5-89	대	443.0	443.0	한국토지주택공사					
67	기정	서구 가정동	5-90	대	350.0	350.0	한국토지주택공사					
68	기정	서구 가정동	5-91	도	82.0	82.0	인천광역시					
69	기정	서구 가정동	5-95	도	63.0	63.0	인천광역시					
70	기정	서구 가정동	5-97	임	50.0	50.0	한국토지주택공사					
71	기정	서구 가정동	5-98	임	168.0	168.0	한국토지주택공사					
72	기정	서구 가정동	5-103	대	205.0	205.0	한국토지주택공사					
73	기정	서구 가정동	5-104	대	152.0	152.0	한국토지주택공사					
74	기정	서구 가정동	5-105	도	62.0	62.0	한국토지주택공사					
75	기정	서구 가정동	5-106	대	250.0	250.0	한국토지주택공사					
76	기정	서구 가정동	5-107	임	250.0	250.0	한국토지주택공사					
77	기정	서구 가정동	5-110	임	205.0	205.0	한국토지주택공사					
78	기정	서구 가정동	5-111	도	54.0	54.0	한국토지주택공사					

연번	구분	소재지	지번	지목	면적(㎡)		소유자		관계인			비고
					지적면적	편입면적	성명	주소	성명	주소	권리명	
79	기정	서구 가정동	5-112	대	152.0	152.0	한국토지주택공사					
80	기정	서구 가정동	5-113	임	160.0	160.0	한국토지주택공사					
81	기정	서구 가정동	5-114	임	162.0	162.0	한국토지주택공사					
82	기정	서구 가정동	5-115	대	152.0	152.0	한국토지주택공사					
83	기정	서구 가정동	5-116	도	116.0	116.0	한국토지주택공사					
84	기정	서구 가정동	5-117	임	152.0	152.0	한국토지주택공사					
85	기정	서구 가정동	5-118	임	168.0	168.0	한국토지주택공사					
86	기정	서구 가정동	5-119	임	150.0	150.0	한국토지주택공사					
87	기정	서구 가정동	5-129	대	9.0	9.0	인천광역시서구					
88	기정	서구 가정동	5-130	도	1.0	1.0	한국토지주택공사					
89	기정	서구 가정동	5-142	대	116.0	116.0	한국토지주택공사					
90	기정	서구 가정동	5-143	임	124.0	124.0	한국토지주택공사					
91	기정	서구 가정동	5-144	임	93.0	93.0	한국토지주택공사					
92	기정	서구 가정동	5-145	임	93.0	93.0	한국토지주택공사					
93	기정	서구 가정동	5-146	대	6.0	6.0	국(기획재정부)					
94	기정	서구 가정동	120-39	도	59.0	59.0	인천광역시					
95	기정	서구 가정동	160-1	도	23.0	23.0	국(국토교통부)					
96	기정	서구 가정동	160-2	잡	2,368.0	2,368.0	한국전력공사					
97	기정	서구 가정동	160-3	대	363.0	363.0	한국토지주택공사					
98	기정	서구 가정동	160-4	답	421.0	421.0	한국토지주택공사					
99	기정	서구 가정동	160-5	답	71.0	71.0	인천광역시서구, 한국 토지주택공사					
100	기정	서구 가정동	160-6	도	8.0	8.0	인천광역시서구					
101	기정	서구 가정동	160-7	답	437.0	437.0	한국토지주택공사					
102	기정	서구 가정동	160-8	답	287.0	287.0	인천광역시서구					
103	기정	서구 가정동	160-9	답	8.0	8.0	한국토지주택공사					
104	기정	서구 가정동	160-10	잡	174.0	174.0	인천광역시서구					
105	기정	서구 가정동	160-11	잡	50.0	50.0	한국토지주택공사					
106	기정	서구 가정동	160-12	잡	314.0	314.0	한국토지주택공사					
107	기정	서구 가정동	160-13	잡	250.0	250.0	한국토지주택공사					
108	기정	서구 가정동	160-14	잡	590.0	590.0	한국토지주택공사					
109	기정	서구 가정동	160-15	잡	532.0	532.0	한국토지주택공사					
110	기정	서구 가정동	160-16	잡	560.0	560.0	한국토지주택공사					
111	기정	서구 가정동	160-17	대	563.0	563.0	한국토지주택공사					
112	기정	서구 가정동	160-18	잡	347.0	347.0	한국토지주택공사					
113	기정	서구 가정동	160-19	대	304.0	304.0	한국토지주택공사					
114	기정	서구 가정동	160-23	잡	64.0	64.0	한국토지주택공사					
115	기정	서구 가정동	160-25	대	6.0	6.0	한국토지주택공사					
116	기정	서구 가정동	161	전	121.0	121.0	한국토지주택공사					
117	기정	서구 가정동	161-1	도	4,026.0	4,026.0	인천광역시					

연번	구분	소재지	지번	지목	면적(㎡)		소유자		관계인			비고
					지적면적	편입면적	성명	주소	성명	주소	권리명	
118	기정	서구 가정동	161-2	전	7.0	7.0	인천광역시					
119	기정	서구 가정동	161-4	주	448.0	448.0	한국토지주택공사					
120	기정	서구 가정동	161-7	전	224.0	224.0	인천광역시서구					
121	기정	서구 가정동	161-8	전	575.0	575.0	한국토지주택공사					
122	기정	서구 가정동	161-10	전	5.0	5.0	한국토지주택공사					
123	기정	서구 가정동	161-12	전	142.0	142.0	인천광역시서구					
124	기정	서구 가정동	161-13	도	136.0	136.0	한국토지주택공사					
125	기정	서구 가정동	161-14	전	67.0	67.0	한국토지주택공사					
126	기정	서구 가정동	161-15	주	1,312.0	1,312.0	한국토지주택공사					
127	기정	서구 가정동	161-16	도	66.0	66.0	한국토지주택공사					
128	기정	서구 가정동	161-17	도	390.0	390.0	국(국토교통부)					
129	기정	서구 가정동	162-2	도	60.0	60.0	국(국토교통부)					
130	기정	서구 가정동	163	대	856.0	856.0	한국토지주택공사					
131	기정	서구 가정동	163-3	도	494.0	494.0	인천광역시서구					
132	기정	서구 가정동	163-4	대	336.0	336.0	한국토지주택공사					
133	기정	서구 가정동	163-5	대	2,989.0	2,989.0	한국토지주택공사					
134	기정	서구 가정동	163-6	도	319.0	319.0	인천광역시서구					
135	기정	서구 가정동	163-8	대	370.0	370.0	한국토지주택공사					
136	기정	서구 가정동	163-11	도	50.0	50.0	한국토지주택공사					
137	기정	서구 가정동	163-12	대	60.0	60.0	한국토지주택공사					
138	기정	서구 가정동	163-13	대	177.0	177.0	한국토지주택공사					
139	기정	서구 가정동	163-14	대	187.0	187.0	한국토지주택공사					
140	기정	서구 가정동	163-15	대	5.0	5.0	한국토지주택공사					
141	기정	서구 가정동	163-16	대	9.0	9.0	한국토지주택공사					
142	기정	서구 가정동	163-17	대	15.0	15.0	한국토지주택공사					
143	기정	서구 가정동	167	대	352.0	352.0	한국토지주택공사					
144	기정	서구 가정동	167-1	대	234.0	234.0	한국토지주택공사					
145	기정	서구 가정동	167-2	대	361.0	361.0	한국토지주택공사					
146	기정	서구 가정동	167-3	도	453.0	453.0	인천광역시서구, 한국 토지주택공사					
147	기정	서구 가정동	167-4	대	17.0	17.0	한국토지주택공사					
148	기정	서구 가정동	167-5	대	361.0	361.0	한국토지주택공사					
149	기정	서구 가정동	167-6	대	353.0	353.0	한국토지주택공사					
150	기정	서구 가정동	167-7	대	377.0	377.0	한국토지주택공사					
151	기정	서구 가정동	167-8	대	351.0	351.0	한국토지주택공사					
152	기정	서구 가정동	167-9	대	9.0	9.0	인천광역시서구					
153	기정	서구 가정동	168	대	298.0	298.0	한국토지주택공사					
154	기정	서구 가정동	168-1	답	74.0	74.0	인천광역시서구					
155	기정	서구 가정동	168-2	답	64.0	64.0	인천광역시서구					
156	기정	서구 가정동	169-2	대	282.0	282.0	한국토지주택공사					

연번	구분	소재지	지번	지목	면적(㎡)		소유자		관계인			비고
					지적면적	편입면적	성명	주소	성명	주소	권리명	
157	기정	서구 가정동	169-3	대	182.0	182.0	한국토지주택공사					
158	기정	서구 가정동	169-4	전	2.0	2.0	한국토지주택공사					
159	기정	서구 가정동	169-5	도	36.0	36.0	한국토지주택공사					
160	기정	서구 가정동	169-6	대	134.0	134.0	한국토지주택공사					
161	기정	서구 가정동	169-7	대	110.0	110.0	한국토지주택공사					
162	기정	서구 가정동	169-9	대	151.0	151.0	한국토지주택공사					
163	기정	서구 가정동	169-10	대	152.0	152.0	한국토지주택공사					
164	기정	서구 가정동	169-11	대	182.0	182.0	한국토지주택공사					
165	기정	서구 가정동	170-1	대	82.0	82.0	한국토지주택공사					
166	기정	서구 가정동	170-2	전	372.0	372.0	한국토지주택공사					
167	기정	서구 가정동	170-4	대	214.0	214.0	한국토지주택공사					
168	기정	서구 가정동	170-5	대	130.0	130.0	한국토지주택공사					
169	기정	서구 가정동	170-8	전	6.0	6.0	인천광역시서구					
170	기정	서구 가정동	170-9	전	43.0	43.0	인천광역시서구					
171	기정	서구 가정동	170-11	천	6.0	6.0	인천광역시서구					
172	기정	서구 가정동	170-12	천	1.0	1.0	인천광역시서구					
173	기정	서구 가정동	170-13	천	17.0	17.0	인천광역시서구					
174	기정	서구 가정동	171-1	대	271.0	271.0	한국토지주택공사					
175	기정	서구 가정동	171-2	대	63.0	63.0	한국토지주택공사					
176	기정	서구 가정동	171-3	대	264.0	264.0	한국토지주택공사					
177	기정	서구 가정동	171-4	전	7.0	7.0	한국토지주택공사					
178	기정	서구 가정동	172-3	도	1,843.0	1,843.0	인천광역시서구					
179	기정	서구 가정동	172-4	대	138.0	138.0	한국토지주택공사					
180	기정	서구 가정동	172-7	대	137.0	137.0	한국토지주택공사					
181	기정	서구 가정동	172-8	대	129.0	129.0	한국토지주택공사					
182	기정	서구 가정동	172-9	대	164.0	164.0	한국토지주택공사					
183	기정	서구 가정동	172-10	대	164.0	164.0	한국토지주택공사					
184	기정	서구 가정동	172-11	대	139.0	139.0	한국토지주택공사					
185	기정	서구 가정동	172-12	전	156.0	156.0	한국토지주택공사					
186	기정	서구 가정동	172-13	도	51.0	51.0	한국토지주택공사					
187	기정	서구 가정동	173-1	전	10.0	10.0	한국토지주택공사					
188	기정	서구 가정동	173-2	대	108.0	108.0	한국토지주택공사					
189	기정	서구 가정동	173-3	대	261.0	261.0	한국토지주택공사					
190	기정	서구 가정동	173-4	대	166.0	166.0	한국토지주택공사					
191	기정	서구 가정동	173-5	대	236.0	236.0	한국토지주택공사					
192	기정	서구 가정동	173-6	대	253.0	253.0	한국토지주택공사					
193	기정	서구 가정동	173-9	대	162.0	162.0	한국토지주택공사					
194	기정	서구 가정동	173-10	대	167.0	167.0	한국토지주택공사					
195	기정	서구 가정동	173-13	대	251.0	251.0	한국토지주택공사					
196	기정	서구 가정동	173-15	대	168.0	168.0	한국토지주택공사					

연번	구분	소재지	지번	지목	면적(㎡)		소유자		관계인			비고
					지적면적	편입면적	성명	주소	성명	주소	권리명	
197	기정	서구 가정동	173-16	대	143.0	143.0	한국토지주택공사					
198	기정	서구 가정동	173-17	대	160.0	160.0	한국토지주택공사					
199	기정	서구 가정동	173-19	대	204.0	204.0	한국토지주택공사					
200	기정	서구 가정동	173-20	대	201.0	201.0	한국토지주택공사					
201	기정	서구 가정동	173-21	대	154.0	154.0	한국토지주택공사					
202	기정	서구 가정동	173-22	도	83.0	83.0	인천광역시서구					
203	기정	서구 가정동	173-23	대	11.0	11.0	한국토지주택공사					
204	기정	서구 가정동	174-1	대	298.0	298.0	한국토지주택공사					
205	기정	서구 가정동	174-2	대	353.0	353.0	한국토지주택공사					
206	기정	서구 가정동	174-3	대	155.0	155.0	한국토지주택공사					
207	기정	서구 가정동	174-4	대	79.0	79.0	한국토지주택공사					
208	기정	서구 가정동	174-5	대	192.0	192.0	한국토지주택공사					
209	기정	서구 가정동	174-6	대	115.0	115.0	한국토지주택공사					
210	기정	서구 가정동	174-7	도	272.0	272.0	인천광역시서구					
211	기정	서구 가정동	175	대	284.0	284.0	한국토지주택공사					
212	기정	서구 가정동	176	잡	382.0	382.0	한국토지주택공사					
213	기정	서구 가정동	176-1	대	352.0	352.0	한국토지주택공사					
214	기정	서구 가정동	177-1	전	256.0	256.0	한국토지주택공사					
215	기정	서구 가정동	177-2	대	291.0	291.0	한국토지주택공사					
216	기정	서구 가정동	177-3	대	149.0	149.0	한국토지주택공사					
217	기정	서구 가정동	177-4	도	12.0	12.0	한국토지주택공사					
218	기정	서구 가정동	177-5	대	151.0	151.0	한국토지주택공사					
219	기정	서구 가정동	177-6	대	149.0	149.0	한국토지주택공사					
220	기정	서구 가정동	177-7	대	149.0	149.0	한국토지주택공사					
221	기정	서구 가정동	177-8	도	340.0	340.0	한국토지주택공사					
222	기정	서구 가정동	177-9	대	151.0	151.0	한국토지주택공사					
223	기정	서구 가정동	177-10	대	148.0	148.0	한국토지주택공사					
224	기정	서구 가정동	177-11	대	151.0	151.0	한국토지주택공사					
225	기정	서구 가정동	177-12	대	151.0	151.0	한국토지주택공사					
226	기정	서구 가정동	177-13	대	148.0	148.0	한국토지주택공사					
227	기정	서구 가정동	177-14	대	151.0	151.0	한국토지주택공사					
228	기정	서구 가정동	177-15	전	203.0	203.0	한국토지주택공사					
229	기정	서구 가정동	177-16	전	200.0	200.0	한국토지주택공사					
230	기정	서구 가정동	177-17	도	88.0	88.0	한국토지주택공사					
231	기정	서구 가정동	177-18	대	213.0	213.0	한국토지주택공사					
232	기정	서구 가정동	178	전	125.0	125.0	한국토지주택공사					
233	기정	서구 가정동	178-1	전	166.0	166.0	한국토지주택공사					
234	기정	서구 가정동	178-2	대	175.0	175.0	한국토지주택공사					
235	기정	서구 가정동	178-3	대	159.0	159.0	한국토지주택공사					
236	기정	서구 가정동	179	대	281.0	281.0	한국토지주택공사					

연번	구분	소재지	지번	지목	면적(㎡)		소유자		관계인			비고
					지적면적	편입면적	성명	주소	성명	주소	권리명	
237	기정	서구 가정동	179-2	전	169.0	169.0	한국토지주택공사					
238	기정	서구 가정동	179-6	전	11.0	11.0	인천광역시서구					
239	기정	서구 가정동	180	대	395.0	395.0	한국토지주택공사					
240	기정	서구 가정동	180-1	대	12.0	12.0	인천광역시서구					
241	기정	서구 가정동	181	중	331.0	331.0	한국토지주택공사					
242	기정	서구 가정동	181-1	도	59.0	59.0	한국토지주택공사					
243	기정	서구 가정동	182	대	212.0	212.0	한국토지주택공사					
244	기정	서구 가정동	182-1	도	36.0	36.0	한국토지주택공사					
245	기정	서구 가정동	183	대	145.0	145.0	한국토지주택공사					
246	기정	서구 가정동	183-1	도	94.0	94.0	한국토지주택공사					
247	기정	서구 가정동	183-2	대	148.0	148.0	한국토지주택공사					
248	기정	서구 가정동	183-3	대	135.0	135.0	한국토지주택공사					
249	기정	서구 가정동	184-1	대	555.0	555.0	한국토지주택공사					
250	기정	서구 가정동	184-2	대	248.0	248.0	한국토지주택공사					
251	기정	서구 가정동	184-3	대	786.0	786.0	한국토지주택공사					
252	기정	서구 가정동	184-4	대	1,199.0	1,199.0	한국토지주택공사					
253	기정	서구 가정동	184-5	대	241.0	241.0	한국토지주택공사					
254	기정	서구 가정동	184-6	대	182.0	182.0	한국토지주택공사					
255	기정	서구 가정동	184-7	대	195.0	195.0	한국토지주택공사					
256	기정	서구 가정동	184-9	대	165.0	165.0	한국토지주택공사					
257	기정	서구 가정동	184-11	대	259.0	259.0	한국토지주택공사					
258	기정	서구 가정동	184-12	도	4.0	4.0	한국토지주택공사					
259	기정	서구 가정동	184-13	대	254.0	254.0	한국토지주택공사					
260	기정	서구 가정동	184-14	전	222.0	222.0	한국토지주택공사					
261	기정	서구 가정동	184-15	전	115.0	115.0	한국토지주택공사					
262	기정	서구 가정동	184-16	도	25.0	25.0	한국토지주택공사					
263	기정	서구 가정동	184-17	도	8.0	8.0	한국토지주택공사					
264	기정	서구 가정동	184-18	도	37.0	37.0	한국토지주택공사					
265	기정	서구 가정동	185	대	130.0	130.0	한국토지주택공사					
266	기정	서구 가정동	185-2	도	43.0	43.0	한국토지주택공사					
267	기정	서구 가정동	185-3	대	114.0	114.0	한국토지주택공사					
268	기정	서구 가정동	185-4	대	102.0	102.0	한국토지주택공사					
269	기정	서구 가정동	185-5	대	98.0	98.0	한국토지주택공사					
270	기정	서구 가정동	185-6	대	120.0	120.0	한국토지주택공사					
271	기정	서구 가정동	185-7	대	199.0	199.0	한국토지주택공사					
272	기정	서구 가정동	185-8	대	92.0	92.0	한국토지주택공사					
273	기정	서구 가정동	185-9	대	138.0	138.0	한국토지주택공사					
274	기정	서구 가정동	185-10	도	43.0	43.0	한국토지주택공사					
275	기정	서구 가정동	185-11	대	138.0	138.0	한국토지주택공사					
276	기정	서구 가정동	185-12	대	210.0	210.0	한국토지주택공사					

연번	구분	소재지	지번	지목	면적(㎡)		소유자		관계인			비고
					지적면적	편입면적	성명	주소	성명	주소	권리명	
277	기정	서구 가정동	185-13	도	416.0	416.0	인천광역시서구					
278	기정	서구 가정동	186	대	130.0	130.0	한국토지주택공사					
279	기정	서구 가정동	186-1	대	161.0	161.0	한국토지주택공사					
280	기정	서구 가정동	186-2	도	20.0	20.0	한국토지주택공사					
281	기정	서구 가정동	187	대	183.0	183.0	한국토지주택공사					
282	기정	서구 가정동	187-1	도	852.0	852.0	인천광역시서구					
283	기정	서구 가정동	188	대	365.0	365.0	한국토지주택공사					
284	기정	서구 가정동	188-3	대	1.0	1.0	한국토지주택공사					
285	기정	서구 가정동	188-4	대	38.0	38.0	한국토지주택공사					
286	기정	서구 가정동	189-1	대	354.0	354.0	한국토지주택공사					
287	기정	서구 가정동	189-2	대	326.0	326.0	한국토지주택공사					
288	기정	서구 가정동	189-3	전	814.0	814.0	한국토지주택공사					
289	기정	서구 가정동	189-5	대	91.0	91.0	한국토지주택공사					
290	기정	서구 가정동	189-10	대	2.0	2.0	한국토지주택공사					
291	기정	서구 가정동	189-14	도	4.0	4.0	한국토지주택공사					
292	기정	서구 가정동	190	대	241.0	241.0	한국토지주택공사					
293	기정	서구 가정동	190-2	도	23.0	23.0	한국토지주택공사					
294	기정	서구 가정동	192	대	271.0	271.0	한국토지주택공사					
295	기정	서구 가정동	195	대	142.0	142.0	한국토지주택공사					
296	기정	서구 가정동	196-1	대	294.0	294.0	한국토지주택공사					
297	기정	서구 가정동	196-2	도	7.0	7.0	한국토지주택공사					
298	기정	서구 가정동	196-3	대	301.0	301.0	한국토지주택공사					
299	기정	서구 가정동	196-4	전	480.0	480.0	한국토지주택공사					
300	기정	서구 가정동	196-6	전	219.0	219.0	한국토지주택공사					
301	기정	서구 가정동	197	대	137.0	137.0	한국토지주택공사					
302	기정	서구 가정동	197-1	대	143.0	143.0	한국토지주택공사					
303	기정	서구 가정동	197-3	대	153.0	153.0	한국토지주택공사					
304	기정	서구 가정동	197-4	도	210.0	210.0	인천광역시					
305	기정	서구 가정동	197-5	대	171.0	171.0	한국토지주택공사					
306	기정	서구 가정동	197-6	대	134.0	134.0	한국토지주택공사					
307	기정	서구 가정동	197-7	대	134.0	134.0	한국토지주택공사					
308	기정	서구 가정동	197-8	대	140.0	140.0	한국토지주택공사					
309	기정	서구 가정동	197-9	대	171.0	171.0	한국토지주택공사					
310	기정	서구 가정동	197-10	대	137.0	137.0	한국토지주택공사					
311	기정	서구 가정동	197-11	대	143.0	143.0	한국토지주택공사					
312	기정	서구 가정동	197-12	도	10.0	10.0	인천광역시서구					
313	기정	서구 가정동	197-13	도	18.0	18.0	인천광역시서구					
314	기정	서구 가정동	197-14	도	144.0	144.0	인천광역시					
315	기정	서구 가정동	197-15	도	28.0	28.0	인천광역시					
316	기정	서구 가정동	197-16	전	8.0	8.0	한국토지주택공사					

연번	구분	소재지	지번	지목	면적(㎡)		소유자		관계인			비고
					지적면적	편입면적	성명	주소	성명	주소	권리명	
317	기정	서구 가정동	198-1	대	311.0	311.0	한국토지주택공사					
318	기정	서구 가정동	199-1	전	271.0	271.0	한국토지주택공사					
319	기정	서구 가정동	200	대	6,675.0	6,675.0	한국토지주택공사		채무자설은용/ 근저당권자대 한생명보험주 식회사		근저당권	최고액20,800,000원
320	기정	서구 가정동	203	대	3,762.0	3,762.0	한국토지주택공사					
321	기정	서구 가정동	203-3	도	948.0	948.0	인천광역시서구					
322	기정	서구 가정동	203-4	답	657.0	657.0	인천광역시					
323	기정	서구 가정동	203-5	답	113.0	113.0	인천광역시					
324	기정	서구 가정동	203-9	답	55.0	55.0	인천광역시					
325	기정	서구 가정동	203-13	답	16.0	16.0	한국토지주택공사					
326	기정	서구 가정동	203-14	답	36.0	36.0	한국토지주택공사					
327	기정	서구 가정동	203-15	답	41.0	41.0	한국토지주택공사					
328	기정	서구 가정동	203-17	답	28.0	28.0	인천광역시, 인천광역시서구					
329	기정	서구 가정동	203-19	답	10.0	10.0	인천광역시					
330	기정	서구 가정동	204	답	824.0	824.0	인천광역시					
331	기정	서구 가정동	204-2	답	199.0	199.0	인천광역시					
332	기정	서구 가정동	204-54	답	147.0	147.0	인천광역시					
333	기정	서구 가정동	204-55	답	962.0	962.0	인천광역시					
334	기정	서구 가정동	204-86	답	47.0	47.0	인천광역시서구					
335	기정	서구 가정동	204-106	도	191.0	191.0	인천광역시					
336	기정	서구 가정동	204-107	답	45.0	45.0	인천광역시					
337	기정	서구 가정동	204-110	답	4.0	4.0	인천광역시서구					
338	기정	서구 가정동	204-111	도	183.0	183.0	인천광역시서구					
339	기정	서구 가정동	204-123	도	123.0	123.0	인천광역시서구					
340	기정	서구 가정동	204-137	답	31.0	31.0	인천광역시, 인천광역시서구					
341	기정	서구 가정동	204-160	도	549.0	433.0	인천광역시서구					204-192로지적분할 (2018.07.05)
342	변경	서구 가정동	204-192	도	430.0	430.0	인천광역시서구					204-160에서지적분할 (2018.07.05)
343	기정	서구 가정동	205	답	840.0	840.0	인천광역시					
344	기정	서구 가정동	205-1	도	134.0	134.0	인천광역시서구					
345	기정	서구 가정동	205-2	대	48.0	48.0	한국토지주택공사		채무자설은용/ 근저당권자대 한생명보험주 식회사		근저당권	최고액20,800,000원
346	기정	서구 가정동	206-1	전	242.0	242.0	인천광역시					
347	기정	서구 가정동	206-2	대	63.0	63.0	인천광역시					
348	기정	서구 가정동	206-3	전	235.0	235.0	인천광역시					
349	기정	서구 가정동	206-4	전	1,711.0	1,711.0	인천광역시					
350	기정	서구 가정동	206-5	대	182.0	182.0	인천광역시					
351	기정	서구 가정동	206-6	도	245.0	245.0	인천광역시서구					

연번	구분	소재지	지번	지목	면적(㎡)		소유자		관계인			비고
					지적면적	편입면적	성명	주소	성명	주소	권리명	
352	기정	서구 가정동	206-8	도	6.0	6.0	인천광역시서구					
353	기정	서구 가정동	206-11	전	155.0	155.0	인천광역시서구					
354	기정	서구 가정동	207	대	261.0	261.0	인천광역시					
355	기정	서구 가정동	207-2	대	55.0	55.0	인천광역시서구					
356	기정	서구 가정동	208	전	2,873.0	2,873.0	인천광역시, 인천광역시서구					
357	기정	서구 가정동	208-2	도	89.0	89.0	인천광역시서구					
358	기정	서구 가정동	209-1	전	486.0	486.0	인천광역시					
359	기정	서구 가정동	235	대	248.0	248.0	인천광역시					
360	기정	서구 가정동	236	대	97.0	97.0	인천광역시					
361	기정	서구 가정동	237	대	582.0	582.0	인천광역시					
362	기정	서구 가정동	238-1	전	277.0	277.0	인천광역시					
363	기정	서구 가정동	238-2	대	204.0	204.0	인천광역시서구					
364	기정	서구 가정동	238-3	대	482.0	482.0	인천광역시					
365	기정	서구 가정동	239-1	대	230.0	230.0	인천광역시서구					
366	기정	서구 가정동	239-2	대	168.0	168.0	인천광역시					
367	기정	서구 가정동	239-3	대	7.0	7.0	한국토지주택공사					
368	기정	서구 가정동	239-4	대	5.0	5.0	한국토지주택공사					
369	기정	서구 가정동	239-5	대	43.0	43.0	한국토지주택공사					
370	기정	서구 가정동	239-6	대	59.0	59.0	한국토지주택공사					
371	기정	서구 가정동	239-7	도	5.0	5.0	인천광역시서구					
372	기정	서구 가정동	239-8	도	6.0	6.0	인천광역시서구					
373	기정	서구 가정동	240	대	350.0	350.0	인천광역시					
374	기정	서구 가정동	240-1	전	360.0	360.0	인천광역시					
375	기정	서구 가정동	241	대	243.0	243.0	인천광역시					
376	기정	서구 가정동	242	전	2.0	2.0	인천광역시					
377	기정	서구 가정동	264-1	대	262.0	262.0	한국토지주택공사					
378	기정	서구 가정동	264-2	전	182.0	182.0	인천광역시					
379	기정	서구 가정동	264-3	대	231.0	231.0	인천광역시					
380	기정	서구 가정동	264-4	대	407.0	407.0	인천광역시					
381	기정	서구 가정동	264-5	전	331.0	331.0	인천광역시					
382	기정	서구 가정동	264-6	대	81.0	81.0	한국토지주택공사					
383	기정	서구 가정동	264-7	전	691.0	691.0	인천광역시					
384	기정	서구 가정동	264-8	전	324.0	324.0	인천광역시					
385	기정	서구 가정동	264-10	도	486.0	486.0	인천광역시서구					
386	기정	서구 가정동	264-12	전	47.0	47.0	인천광역시					
387	기정	서구 가정동	264-15	전	1.0	1.0	한국토지주택공사					
388	기정	서구 가정동	265	대	177.0	177.0	인천광역시					
389	기정	서구 가정동	265-1	전	151.0	151.0	인천광역시					
390	기정	서구 가정동	265-3	전	157.0	157.0	인천광역시					

연번	구분	소재지	지번	지목	면적(㎡)		소유자		관계인			비고
					지적면적	편입면적	성명	주소	성명	주소	권리명	
391	기정	서구 가정동	266	대	281.0	281.0	인천광역시					
392	기정	서구 가정동	267	대	578.0	578.0	인천광역시					
393	기정	서구 가정동	268	대	264.0	264.0	인천광역시					
394	기정	서구 가정동	268-1	대	1.0	1.0	인천광역시서구					
395	기정	서구 가정동	269	전	6.0	6.0	한국토지주택공사					
396	기정	서구 가정동	269-1	도	1,842.0	1,842.0	인천광역시서구					
397	기정	서구 가정동	269-2	전	4.0	4.0	인천광역시					
398	기정	서구 가정동	270	전	208.0	208.0	한국토지주택공사					
399	기정	서구 가정동	271-2	전	169.0	169.0	한국토지주택공사					
400	기정	서구 가정동	271-4	전	2.0	2.0	인천광역시					
401	기정	서구 가정동	272	전	415.0	415.0	한국토지주택공사					
402	기정	서구 가정동	272-1	전	463.0	463.0	한국토지주택공사					
403	기정	서구 가정동	272-2	전	485.0	485.0	한국토지주택공사					
404	기정	서구 가정동	272-3	전	461.0	461.0	한국토지주택공사					
405	기정	서구 가정동	272-4	전	466.0	466.0	한국토지주택공사					
406	기정	서구 가정동	272-5	전	493.0	493.0	한국토지주택공사					
407	기정	서구 가정동	272-6	전	8.0	8.0	한국토지주택공사					
408	기정	서구 가정동	272-7	전	6.0	6.0	한국토지주택공사					
409	기정	서구 가정동	272-9	전	8.0	8.0	한국토지주택공사					
410	기정	서구 가정동	272-13	도	59.0	59.0	국(국토교통부)					
411	기정	서구 가정동	273-1	대	999.0	999.0	한국토지주택공사					
412	기정	서구 가정동	273-2	대	303.0	303.0	한국토지주택공사					
413	기정	서구 가정동	273-3	전	181.0	181.0	인천광역시					
414	기정	서구 가정동	273-4	전	894.0	894.0	인천광역시					
415	기정	서구 가정동	273-5	전	282.0	282.0	한국토지주택공사					
416	기정	서구 가정동	273-8	대	118.0	118.0	인천광역시					
417	기정	서구 가정동	273-9	대	167.0	167.0	인천광역시					
418	기정	서구 가정동	273-10	대	169.0	169.0	인천광역시					
419	기정	서구 가정동	273-11	대	243.0	243.0	인천광역시					
420	기정	서구 가정동	273-12	전	436.0	436.0	한국토지주택공사					
421	기정	서구 가정동	273-14	도	26.0	26.0	인천광역시서구					
422	기정	서구 가정동	273-16	전	323.0	323.0	한국토지주택공사					
423	기정	서구 가정동	273-17	전	86.0	86.0	인천광역시					
424	기정	서구 가정동	273-19	전	78.0	78.0	한국토지주택공사					
425	기정	서구 가정동	273-21	대	331.0	331.0	한국토지주택공사					
426	기정	서구 가정동	273-22	전	540.0	540.0	한국토지주택공사					
427	기정	서구 가정동	273-23	도	8.0	8.0	한국토지주택공사					
428	기정	서구 가정동	274	대	201.0	201.0	한국토지주택공사					
429	기정	서구 가정동	274-2	대	174.0	174.0	한국토지주택공사					
430	기정	서구 가정동	274-3	대	253.0	253.0	한국토지주택공사					

연번	구분	소재지	지번	지목	면적(㎡)		소유자		관계인			비고
					지적면적	편입면적	성명	주소	성명	주소	권리명	
431	기정	서구 가정동	275-1	대	172.0	172.0	한국토지주택공사					
432	기정	서구 가정동	275-3	대	159.0	159.0	한국토지주택공사					
433	기정	서구 가정동	275-4	대	106.0	106.0	한국토지주택공사					
434	기정	서구 가정동	275-5	대	94.0	94.0	한국토지주택공사					
435	기정	서구 가정동	275-6	대	2.0	2.0	인천광역시서구					
436	기정	서구 가정동	276	전	166.0	166.0	한국토지주택공사					
437	기정	서구 가정동	276-1	대	72.0	72.0	한국토지주택공사					
438	기정	서구 가정동	276-2	전	102.0	102.0	한국토지주택공사					
439	기정	서구 가정동	276-3	전	97.0	97.0	한국토지주택공사					
440	기정	서구 가정동	277-1	대	187.0	187.0	한국토지주택공사					
441	기정	서구 가정동	277-2	대	183.0	183.0	한국토지주택공사					
442	기정	서구 가정동	277-3	대	179.0	179.0	한국토지주택공사					
443	기정	서구 가정동	277-4	대	66.0	66.0	한국토지주택공사					
444	기정	서구 가정동	277-5	도	9.0	9.0	한국토지주택공사					
445	기정	서구 가정동	277-6	대	203.0	203.0	한국토지주택공사					
446	기정	서구 가정동	278-1	대	364.0	364.0	한국토지주택공사					
447	기정	서구 가정동	278-2	대	223.0	223.0	한국토지주택공사					
448	기정	서구 가정동	278-3	대	214.0	214.0	한국토지주택공사					
449	기정	서구 가정동	278-4	전	131.0	131.0	한국토지주택공사					
450	기정	서구 가정동	278-5	대	227.0	227.0	한국토지주택공사					
451	기정	서구 가정동	278-6	전	124.0	124.0	한국토지주택공사					
452	기정	서구 가정동	278-7	전	131.0	131.0	한국토지주택공사					
453	기정	서구 가정동	278-8	전	130.0	130.0	한국토지주택공사					
454	기정	서구 가정동	278-9	대	119.0	119.0	한국토지주택공사					
455	기정	서구 가정동	278-10	대	148.0	148.0	한국토지주택공사					
456	기정	서구 가정동	278-11	대	166.0	166.0	한국토지주택공사					
457	기정	서구 가정동	278-12	대	174.0	174.0	한국토지주택공사					
458	기정	서구 가정동	278-13	대	150.0	150.0	한국토지주택공사					
459	기정	서구 가정동	278-14	대	184.0	184.0	한국토지주택공사					
460	기정	서구 가정동	278-15	대	214.0	214.0	한국토지주택공사					
461	기정	서구 가정동	278-16	대	180.0	180.0	한국토지주택공사					
462	기정	서구 가정동	278-17	대	184.0	184.0	한국토지주택공사					
463	기정	서구 가정동	278-18	대	95.0	95.0	한국토지주택공사					
464	기정	서구 가정동	278-19	대	95.0	95.0	한국토지주택공사					
465	기정	서구 가정동	278-20	대	152.0	152.0	한국토지주택공사					
466	기정	서구 가정동	278-21	대	119.0	119.0	한국토지주택공사					
467	기정	서구 가정동	278-22	도	129.0	129.0	한국토지주택공사					
468	기정	서구 가정동	278-23	도	180.0	180.0	한국토지주택공사					
469	기정	서구 가정동	278-24	대	158.0	158.0	한국토지주택공사					
470	기정	서구 가정동	278-25	대	165.0	165.0	한국토지주택공사					

연번	구분	소재지	지번	지목	면적(㎡)		소유자		관계인			비고
					지적면적	편입면적	성명	주소	성명	주소	권리명	
471	기정	서구 가정동	278-26	도	95.0	95.0	한국토지주택공사					
472	기정	서구 가정동	278-27	대	155.0	155.0	한국토지주택공사					
473	기정	서구 가정동	278-28	대	284.0	284.0	한국토지주택공사					
474	기정	서구 가정동	278-29	임	67.0	67.0	한국토지주택공사					
475	기정	서구 가정동	278-30	대	177.0	177.0	한국토지주택공사					
476	기정	서구 가정동	278-31	대	358.0	358.0	한국토지주택공사					
477	기정	서구 가정동	278-32	도	26.0	26.0	인천광역시서구					
478	기정	서구 가정동	278-33	대	23.0	23.0	한국토지주택공사					
479	기정	서구 가정동	278-34	임	137.0	137.0	한국토지주택공사					
480	기정	서구 가정동	278-35	임	262.0	262.0	한국토지주택공사					
481	기정	서구 가정동	278-36	대	343.0	343.0	한국토지주택공사					
482	기정	서구 가정동	278-37	대	29.0	29.0	한국토지주택공사					
483	기정	서구 가정동	278-38	대	111.0	111.0	한국토지주택공사					
484	기정	서구 가정동	278-39	대	138.0	138.0	한국토지주택공사					
485	기정	서구 가정동	278-40	임	236.0	236.0	한국토지주택공사					
486	기정	서구 가정동	278-41	임	45.0	45.0	한국토지주택공사					
487	기정	서구 가정동	278-42	대	31.0	31.0	한국토지주택공사					
488	기정	서구 가정동	278-43	도	18.0	18.0	인천광역시서구					
489	기정	서구 가정동	278-44	임	191.0	191.0	한국토지주택공사					
490	기정	서구 가정동	279-1	대	156.0	156.0	한국토지주택공사					
491	기정	서구 가정동	279-2	전	136.0	136.0	한국토지주택공사					
492	기정	서구 가정동	279-3	대	155.0	155.0	한국토지주택공사					
493	기정	서구 가정동	279-4	대	168.0	168.0	한국토지주택공사					
494	기정	서구 가정동	279-5	대	121.0	121.0	한국토지주택공사					
495	기정	서구 가정동	279-6	전	108.0	108.0	한국토지주택공사					
496	기정	서구 가정동	279-7	도	61.0	61.0	한국토지주택공사					
497	기정	서구 가정동	279-8	전	96.0	96.0	한국토지주택공사					
498	기정	서구 가정동	279-9	대	117.0	117.0	한국토지주택공사					
499	기정	서구 가정동	279-10	전	127.0	127.0	한국토지주택공사					
500	기정	서구 가정동	279-11	전	64.0	64.0	한국토지주택공사					
501	기정	서구 가정동	279-13	전	55.0	55.0	한국토지주택공사					
502	기정	서구 가정동	279-14	대	130.0	130.0	한국토지주택공사					
503	기정	서구 가정동	279-15	대	114.0	114.0	한국토지주택공사					
504	기정	서구 가정동	279-16	도	80.0	80.0	한국토지주택공사					
505	기정	서구 가정동	279-17	대	112.0	112.0	한국토지주택공사					
506	기정	서구 가정동	279-18	대	125.0	125.0	한국토지주택공사					
507	기정	서구 가정동	279-20	대	121.0	121.0	한국토지주택공사					
508	기정	서구 가정동	279-21	전	12.0	12.0	한국토지주택공사					
509	기정	서구 가정동	279-22	대	13.0	13.0	한국토지주택공사					
510	기정	서구 가정동	279-23	도	29.0	29.0	한국토지주택공사					

연번	구분	소재지	지번	지목	면적(㎡)		소유자		관계인			비고
					지적면적	편입면적	성명	주소	성명	주소	권리명	
511	기정	서구 가정동	279-25	대	2.0	2.0	한국토지주택공사					
512	기정	서구 가정동	279-27	도	65.0	65.0	한국토지주택공사					
513	기정	서구 가정동	279-28	대	134.0	134.0	한국토지주택공사					
514	기정	서구 가정동	279-29	대	85.0	85.0	한국토지주택공사					
515	기정	서구 가정동	279-30	대	122.0	122.0	한국토지주택공사					
516	기정	서구 가정동	279-31	대	93.0	93.0	한국토지주택공사					
517	기정	서구 가정동	279-34	대	140.0	140.0	한국토지주택공사					
518	기정	서구 가정동	280-1	대	565.0	565.0	한국토지주택공사					
519	기정	서구 가정동	280-2	대	648.0	648.0	한국토지주택공사					
520	기정	서구 가정동	280-4	대	426.0	426.0	한국토지주택공사					
521	기정	서구 가정동	280-5	도	301.0	301.0	인천광역시					
522	기정	서구 가정동	280-7	전	386.0	386.0	한국토지주택공사					
523	기정	서구 가정동	280-9	대	40.0	40.0	한국토지주택공사					
524	기정	서구 가정동	282	대	635.0	635.0	한국토지주택공사					
525	기정	서구 가정동	283-1	대	685.0	685.0	한국토지주택공사					
526	기정	서구 가정동	283-2	도	215.0	215.0	한국토지주택공사					
527	기정	서구 가정동	283-3	전	2.0	2.0	한국토지주택공사					
528	기정	서구 가정동	283-5	도	3,234.0	3,234.0	인천광역시					
529	기정	서구 가정동	283-7	전	1.0	1.0	한국토지주택공사					
530	기정	서구 가정동	284-1	대	798.0	798.0	한국토지주택공사					
531	기정	서구 가정동	284-2	대	738.0	738.0	한국토지주택공사					
532	기정	서구 가정동	284-4	도	136.0	136.0	한국토지주택공사					
533	기정	서구 가정동	284-5	대	129.0	129.0	한국토지주택공사					
534	기정	서구 가정동	284-8	대	127.0	127.0	한국토지주택공사					
535	기정	서구 가정동	284-9	대	542.0	542.0	한국토지주택공사					
536	기정	서구 가정동	284-11	대	140.0	140.0	한국토지주택공사					
537	기정	서구 가정동	284-12	대	149.0	149.0	한국토지주택공사					
538	기정	서구 가정동	284-13	대	205.0	205.0	한국토지주택공사					
539	기정	서구 가정동	284-14	대	253.0	253.0	한국토지주택공사					
540	기정	서구 가정동	284-15	대	265.0	265.0	한국토지주택공사					
541	기정	서구 가정동	284-18	대	139.0	139.0	한국토지주택공사					
542	기정	서구 가정동	284-19	대	159.0	159.0	한국토지주택공사					
543	기정	서구 가정동	284-22	대	266.0	266.0	한국토지주택공사					
544	기정	서구 가정동	284-23	대	201.0	201.0	한국토지주택공사					
545	기정	서구 가정동	284-24	대	563.0	563.0	한국토지주택공사					
546	기정	서구 가정동	284-25	대	175.0	175.0	한국토지주택공사					
547	기정	서구 가정동	284-26	대	172.0	172.0	한국토지주택공사					
548	기정	서구 가정동	284-27	대	138.0	138.0	한국토지주택공사					
549	기정	서구 가정동	284-28	대	157.0	157.0	한국토지주택공사					
550	기정	서구 가정동	284-29	대	144.0	144.0	한국토지주택공사					

연번	구분	소재지	지번	지목	면적(㎡)		소유자		관계인			비고
					지적면적	편입면적	성명	주소	성명	주소	권리명	
551	기정	서구 가정동	284-30	대	207.0	207.0	한국토지주택공사					
552	기정	서구 가정동	284-31	대	245.0	245.0	한국토지주택공사					
553	기정	서구 가정동	284-32	대	229.0	229.0	한국토지주택공사					
554	기정	서구 가정동	284-35	도	151.0	151.0	인천광역시					
555	기정	서구 가정동	284-36	대	263.0	263.0	한국토지주택공사					
556	기정	서구 가정동	284-37	대	159.0	159.0	한국토지주택공사					
557	기정	서구 가정동	284-38	대	159.0	159.0	한국토지주택공사					
558	기정	서구 가정동	284-39	대	159.0	159.0	한국토지주택공사					
559	기정	서구 가정동	284-40	대	417.0	417.0	한국토지주택공사					
560	기정	서구 가정동	284-41	대	225.0	225.0	한국토지주택공사					
561	기정	서구 가정동	284-42	대	116.0	116.0	한국토지주택공사					
562	기정	서구 가정동	284-47	대	228.0	228.0	한국토지주택공사					
563	기정	서구 가정동	284-49	대	153.0	153.0	한국토지주택공사					
564	기정	서구 가정동	284-50	대	283.0	283.0	한국토지주택공사					
565	기정	서구 가정동	284-51	대	257.0	257.0	한국토지주택공사					
566	기정	서구 가정동	284-52	대	168.0	168.0	한국토지주택공사					
567	기정	서구 가정동	284-54	대	120.0	120.0	한국토지주택공사					
568	기정	서구 가정동	284-55	대	141.0	141.0	한국토지주택공사					
569	기정	서구 가정동	284-57	대	351.0	351.0	한국토지주택공사					
570	기정	서구 가정동	284-58	대	110.0	110.0	한국토지주택공사					
571	기정	서구 가정동	284-59	대	114.0	114.0	한국토지주택공사					
572	기정	서구 가정동	284-60	대	274.0	274.0	한국토지주택공사					
573	기정	서구 가정동	284-61	대	278.0	278.0	한국토지주택공사					
574	기정	서구 가정동	284-62	대	166.0	166.0	한국토지주택공사					
575	기정	서구 가정동	284-64	대	132.0	132.0	한국토지주택공사					
576	기정	서구 가정동	284-65	대	201.0	201.0	한국토지주택공사					
577	기정	서구 가정동	284-66	대	405.0	405.0	한국토지주택공사					
578	기정	서구 가정동	284-68	대	127.0	127.0	한국토지주택공사					
579	기정	서구 가정동	284-69	대	198.0	198.0	한국토지주택공사					
580	기정	서구 가정동	284-70	대	204.0	204.0	한국토지주택공사					
581	기정	서구 가정동	284-72	대	313.0	313.0	한국토지주택공사					
582	기정	서구 가정동	284-73	대	60.0	60.0	인천광역시서구					
583	기정	서구 가정동	284-74	대	115.0	115.0	한국토지주택공사					
584	기정	서구 가정동	284-75	대	235.0	235.0	한국토지주택공사					
585	기정	서구 가정동	284-76	대	203.0	203.0	한국토지주택공사					
586	기정	서구 가정동	284-77	대	107.0	107.0	한국토지주택공사					
587	기정	서구 가정동	284-78	대	242.0	242.0	한국토지주택공사					
588	기정	서구 가정동	284-79	대	105.0	105.0	한국토지주택공사					
589	기정	서구 가정동	284-80	대	615.0	615.0	한국토지주택공사					
590	기정	서구 가정동	284-81	대	121.0	121.0	한국토지주택공사					

연번	구분	소재지	지번	지목	면적(㎡)		소유자		관계인			비고
					지적면적	편입면적	성명	주소	성명	주소	권리명	
591	기정	서구 가정동	284-82	대	164.0	164.0	한국토지주택공사					
592	기정	서구 가정동	284-83	대	94.0	94.0	한국토지주택공사					
593	기정	서구 가정동	284-84	대	273.0	273.0	한국토지주택공사					
594	기정	서구 가정동	284-85	대	168.0	168.0	한국토지주택공사					
595	기정	서구 가정동	284-86	대	201.0	201.0	한국토지주택공사					
596	기정	서구 가정동	284-87	대	213.0	213.0	한국토지주택공사					
597	기정	서구 가정동	284-88	대	132.0	132.0	한국토지주택공사					
598	기정	서구 가정동	284-89	대	182.0	182.0	한국토지주택공사					
599	기정	서구 가정동	284-90	대	204.0	204.0	한국토지주택공사					
600	기정	서구 가정동	284-92	대	217.0	217.0	한국토지주택공사					
601	기정	서구 가정동	284-95	대	204.0	204.0	한국토지주택공사					
602	기정	서구 가정동	284-96	대	204.0	204.0	한국토지주택공사					
603	기정	서구 가정동	284-97	대	99.0	99.0	한국토지주택공사					
604	기정	서구 가정동	284-98	도	81.0	81.0	한국토지주택공사					
605	기정	서구 가정동	284-99	대	189.0	189.0	한국토지주택공사					
606	기정	서구 가정동	284-100	대	118.0	118.0	한국토지주택공사					
607	기정	서구 가정동	284-102	대	221.0	221.0	한국토지주택공사					
608	기정	서구 가정동	284-103	대	188.0	188.0	한국토지주택공사					
609	기정	서구 가정동	284-106	대	185.0	185.0	한국토지주택공사					
610	기정	서구 가정동	284-107	대	192.0	192.0	한국토지주택공사					
611	기정	서구 가정동	284-108	대	387.0	387.0	한국토지주택공사					
612	기정	서구 가정동	284-109	대	201.0	201.0	한국토지주택공사					
613	기정	서구 가정동	284-110	대	387.0	387.0	한국토지주택공사					
614	기정	서구 가정동	284-114	도	8,968.0	8,968.0	인천광역시, 한국토지주택공사					
615	기정	서구 가정동	284-115	대	251.0	251.0	한국토지주택공사					
616	기정	서구 가정동	284-123	대	238.0	238.0	한국토지주택공사					
617	기정	서구 가정동	284-124	대	116.0	116.0	한국토지주택공사					
618	기정	서구 가정동	284-125	대	135.0	135.0	한국토지주택공사					
619	기정	서구 가정동	284-126	대	251.0	251.0	한국토지주택공사					
620	기정	서구 가정동	284-127	대	168.0	168.0	한국토지주택공사					
621	기정	서구 가정동	284-130	대	197.0	197.0	한국토지주택공사					
622	기정	서구 가정동	284-131	대	269.0	269.0	한국토지주택공사					
623	기정	서구 가정동	284-132	대	147.0	147.0	한국토지주택공사					
624	기정	서구 가정동	284-133	대	183.0	183.0	한국토지주택공사					
625	기정	서구 가정동	284-146	도	213.0	213.0	한국토지주택공사					
626	기정	서구 가정동	284-165	대	145.0	145.0	한국토지주택공사					
627	기정	서구 가정동	284-166	대	156.0	156.0	한국토지주택공사					
628	기정	서구 가정동	284-175	대	187.0	187.0	한국토지주택공사					
629	기정	서구 가정동	284-176	도	69.0	69.0	한국토지주택공사					

연번	구분	소재지	지번	지목	면적(㎡)		소유자		관계인			비고
					지적면적	편입면적	성명	주소	성명	주소	권리명	
630	기정	서구 가정동	284-177	대	192.0	192.0	한국토지주택공사					
631	기정	서구 가정동	284-178	대	181.0	181.0	한국토지주택공사					
632	기정	서구 가정동	284-179	대	228.0	228.0	한국토지주택공사					
633	기정	서구 가정동	284-180	도	56.0	56.0	인천광역시					
634	기정	서구 가정동	284-181	대	173.0	173.0	한국토지주택공사					
635	기정	서구 가정동	284-182	대	202.0	202.0	한국토지주택공사					
636	기정	서구 가정동	284-183	대	132.0	132.0	한국토지주택공사					
637	기정	서구 가정동	284-184	대	198.0	198.0	한국토지주택공사					
638	기정	서구 가정동	284-185	도	99.0	99.0	인천광역시					
639	기정	서구 가정동	284-186	대	142.0	142.0	한국토지주택공사					
640	기정	서구 가정동	284-187	대	222.0	222.0	한국토지주택공사					
641	기정	서구 가정동	284-188	대	101.0	101.0	한국토지주택공사					
642	기정	서구 가정동	284-189	대	119.0	119.0	한국토지주택공사					
643	기정	서구 가정동	284-190	대	95.0	95.0	한국토지주택공사					
644	기정	서구 가정동	284-191	대	179.0	179.0	한국토지주택공사					
645	기정	서구 가정동	284-192	대	249.0	249.0	한국토지주택공사					
646	기정	서구 가정동	284-193	대	186.0	186.0	한국토지주택공사					
647	기정	서구 가정동	284-194	대	192.0	192.0	한국토지주택공사					
648	기정	서구 가정동	284-195	도	219.0	219.0	인천광역시					
649	기정	서구 가정동	284-197	도	153.0	153.0	인천광역시					
650	기정	서구 가정동	284-198	대	146.0	146.0	한국토지주택공사					
651	기정	서구 가정동	284-199	대	152.0	152.0	한국토지주택공사					
652	기정	서구 가정동	284-200	도	108.0	108.0	한국토지주택공사					
653	기정	서구 가정동	284-201	대	158.0	158.0	한국토지주택공사					
654	기정	서구 가정동	284-202	대	164.0	164.0	한국토지주택공사					
655	기정	서구 가정동	284-203	대	170.0	170.0	한국토지주택공사					
656	기정	서구 가정동	284-204	대	162.0	162.0	한국토지주택공사					
657	기정	서구 가정동	284-205	대	193.0	193.0	한국토지주택공사					
658	기정	서구 가정동	284-206	대	158.0	158.0	한국토지주택공사					
659	기정	서구 가정동	284-208	대	121.0	121.0	한국토지주택공사					
660	기정	서구 가정동	284-209	대	144.0	144.0	한국토지주택공사					
661	기정	서구 가정동	284-210	대	182.0	182.0	한국토지주택공사					
662	기정	서구 가정동	284-211	대	176.0	176.0	한국토지주택공사					
663	기정	서구 가정동	284-212	대	137.0	137.0	한국토지주택공사					
664	기정	서구 가정동	284-213	대	156.0	156.0	한국토지주택공사					
665	기정	서구 가정동	284-214	대	185.0	185.0	한국토지주택공사					
666	기정	서구 가정동	284-215	도	112.0	112.0	한국토지주택공사					
667	기정	서구 가정동	284-216	대	181.0	181.0	한국토지주택공사					
668	기정	서구 가정동	284-217	대	176.0	176.0	한국토지주택공사					
669	기정	서구 가정동	284-218	대	191.0	191.0	한국토지주택공사					

연번	구분	소재지	지번	지목	면적(㎡)		소유자		관계인			비고
					지적면적	편입면적	성명	주소	성명	주소	권리명	
670	기정	서구 가정동	284-219	도	112.0	112.0	한국토지주택공사					
671	기정	서구 가정동	284-220	대	170.0	170.0	한국토지주택공사					
672	기정	서구 가정동	284-221	대	164.0	164.0	한국토지주택공사					
673	기정	서구 가정동	284-222	대	183.0	183.0	한국토지주택공사					
674	기정	서구 가정동	284-223	대	187.0	187.0	한국토지주택공사					
675	기정	서구 가정동	284-224	대	164.0	164.0	한국토지주택공사					
676	기정	서구 가정동	284-225	대	160.0	160.0	한국토지주택공사					
677	기정	서구 가정동	284-230	대	251.0	251.0	한국토지주택공사					
678	기정	서구 가정동	284-231	대	134.0	134.0	한국토지주택공사					
679	기정	서구 가정동	284-232	대	148.0	148.0	한국토지주택공사					
680	기정	서구 가정동	284-233	대	133.0	133.0	한국토지주택공사					
681	기정	서구 가정동	284-234	대	157.0	157.0	한국토지주택공사					
682	기정	서구 가정동	284-235	대	149.0	149.0	한국토지주택공사					
683	기정	서구 가정동	284-236	대	137.0	137.0	한국토지주택공사					
684	기정	서구 가정동	284-237	대	164.0	164.0	한국토지주택공사					
685	기정	서구 가정동	284-238	대	143.0	143.0	한국토지주택공사					
686	기정	서구 가정동	284-239	대	170.0	170.0	한국토지주택공사					
687	기정	서구 가정동	284-240	대	122.0	122.0	한국토지주택공사					
688	기정	서구 가정동	284-241	대	134.0	134.0	한국토지주택공사					
689	기정	서구 가정동	284-242	대	218.0	218.0	한국토지주택공사					
690	기정	서구 가정동	284-243	대	202.0	202.0	한국토지주택공사					
691	기정	서구 가정동	284-244	대	157.0	157.0	한국토지주택공사					
692	기정	서구 가정동	284-245	대	156.0	156.0	한국토지주택공사					
693	기정	서구 가정동	284-246	대	151.0	151.0	한국토지주택공사					
694	기정	서구 가정동	284-247	대	151.0	151.0	한국토지주택공사					
695	기정	서구 가정동	284-248	대	214.0	214.0	한국토지주택공사					
696	기정	서구 가정동	284-249	대	177.0	177.0	한국토지주택공사					
697	기정	서구 가정동	284-250	대	220.0	220.0	한국토지주택공사					
698	기정	서구 가정동	284-251	대	167.0	167.0	한국토지주택공사					
699	기정	서구 가정동	284-252	대	229.0	229.0	한국토지주택공사					
700	기정	서구 가정동	284-253	대	157.0	157.0	한국토지주택공사					
701	기정	서구 가정동	284-254	대	197.0	197.0	한국토지주택공사					
702	기정	서구 가정동	284-255	대	158.0	158.0	한국토지주택공사					
703	기정	서구 가정동	284-256	대	169.0	169.0	한국토지주택공사					
704	기정	서구 가정동	284-258	대	180.0	180.0	한국토지주택공사					
705	기정	서구 가정동	284-259	대	121.0	121.0	한국토지주택공사					
706	기정	서구 가정동	284-260	대	123.0	123.0	한국토지주택공사					
707	기정	서구 가정동	284-261	대	11.0	11.0	인천광역시서구					
708	기정	서구 가정동	284-262	대	9.0	9.0	인천광역시서구					
709	기정	서구 가정동	284-263	대	158.0	158.0	한국토지주택공사					

연번	구분	소재지	지번	지목	면적(㎡)		소유자		관계인			비고
					지적면적	편입면적	성명	주소	성명	주소	권리명	
710	기정	서구 가정동	284-264	대	158.0	158.0	한국토지주택공사					
711	기정	서구 가정동	284-265	대	158.0	158.0	한국토지주택공사					
712	기정	서구 가정동	284-267	대	138.0	138.0	한국토지주택공사					
713	기정	서구 가정동	284-268	대	131.0	131.0	한국토지주택공사					
714	기정	서구 가정동	284-269	대	131.0	131.0	한국토지주택공사					
715	기정	서구 가정동	284-270	대	200.0	200.0	한국토지주택공사					
716	기정	서구 가정동	284-271	대	136.0	136.0	한국토지주택공사					
717	기정	서구 가정동	284-272	대	136.0	136.0	한국토지주택공사					
718	기정	서구 가정동	284-273	대	214.0	214.0	한국토지주택공사					
719	기정	서구 가정동	284-274	대	101.0	101.0	한국토지주택공사					
720	기정	서구 가정동	284-275	대	117.0	117.0	한국토지주택공사					
721	기정	서구 가정동	284-276	도	81.0	81.0	한국토지주택공사					
722	기정	서구 가정동	284-277	대	184.0	184.0	한국토지주택공사					
723	기정	서구 가정동	284-278	대	99.0	99.0	한국토지주택공사					
724	기정	서구 가정동	284-279	대	98.0	98.0	한국토지주택공사					
725	기정	서구 가정동	284-280	대	118.0	118.0	한국토지주택공사					
726	기정	서구 가정동	284-281	대	227.0	227.0	한국토지주택공사					
727	기정	서구 가정동	284-282	대	203.0	203.0	한국토지주택공사					
728	기정	서구 가정동	284-283	도	128.0	128.0	인천광역시					
729	기정	서구 가정동	284-285	대	103.0	103.0	한국토지주택공사					
730	기정	서구 가정동	284-286	대	137.0	137.0	한국토지주택공사					
731	기정	서구 가정동	284-287	대	102.0	102.0	한국토지주택공사					
732	기정	서구 가정동	284-288	대	109.0	109.0	한국토지주택공사					
733	기정	서구 가정동	284-292	대	143.0	143.0	한국토지주택공사					
734	기정	서구 가정동	284-293	대	132.0	132.0	한국토지주택공사					
735	기정	서구 가정동	284-294	대	138.0	138.0	한국토지주택공사					
736	기정	서구 가정동	284-296	대	123.0	123.0	한국토지주택공사					
737	기정	서구 가정동	284-297	대	123.0	123.0	한국토지주택공사					
738	기정	서구 가정동	284-298	대	123.0	123.0	한국토지주택공사					
739	기정	서구 가정동	284-299	대	123.0	123.0	한국토지주택공사					
740	기정	서구 가정동	284-300	대	123.0	123.0	한국토지주택공사					
741	기정	서구 가정동	284-301	대	123.0	123.0	한국토지주택공사					
742	기정	서구 가정동	284-302	대	123.0	123.0	한국토지주택공사					
743	기정	서구 가정동	284-303	도	159.0	159.0	한국토지주택공사					
744	기정	서구 가정동	284-304	대	123.0	123.0	한국토지주택공사					
745	기정	서구 가정동	284-305	대	122.0	122.0	한국토지주택공사					
746	기정	서구 가정동	284-306	대	122.0	122.0	한국토지주택공사					
747	기정	서구 가정동	284-307	대	122.0	122.0	한국토지주택공사					
748	기정	서구 가정동	284-308	대	111.0	111.0	한국토지주택공사					
749	기정	서구 가정동	284-309	대	43.0	43.0	한국토지주택공사					

연번	구분	소재지	지번	지목	면적(㎡)		소유자		관계인			비고
					지적면적	편입면적	성명	주소	성명	주소	권리명	
750	기정	서구 가정동	284-310	대	181.0	181.0	한국토지주택공사					
751	기정	서구 가정동	284-311	대	203.0	203.0	한국토지주택공사					
752	기정	서구 가정동	284-312	대	277.0	277.0	한국토지주택공사					
753	기정	서구 가정동	284-313	도	18.0	18.0	한국토지주택공사					
754	기정	서구 가정동	284-314	대	205.0	205.0	한국토지주택공사					
755	기정	서구 가정동	284-319	대	192.0	192.0	한국토지주택공사					
756	기정	서구 가정동	284-320	대	120.0	120.0	한국토지주택공사					
757	기정	서구 가정동	284-321	대	120.0	120.0	한국토지주택공사					
758	기정	서구 가정동	284-322	도	90.0	90.0	한국토지주택공사					
759	기정	서구 가정동	284-323	대	104.0	104.0	한국토지주택공사					
760	기정	서구 가정동	284-324	대	131.0	131.0	한국토지주택공사					
761	기정	서구 가정동	284-325	대	110.0	110.0	한국토지주택공사					
762	기정	서구 가정동	284-326	대	121.0	121.0	한국토지주택공사					
763	기정	서구 가정동	284-327	도	56.0	56.0	한국토지주택공사					
764	기정	서구 가정동	284-328	도	67.0	67.0	한국토지주택공사					
765	기정	서구 가정동	284-329	대	148.0	148.0	한국토지주택공사					
766	기정	서구 가정동	284-330	대	145.0	145.0	한국토지주택공사					
767	기정	서구 가정동	284-331	도	9.0	9.0	한국토지주택공사					
768	기정	서구 가정동	284-332	대	373.0	373.0	국(국토교통부)					
769	변경	서구 가정동	284-332	대	372.0	372.0	국(국토교통부)					284-496로지적분할 (2018.07.05)
770	변경	서구 가정동	284-496	대	1.0	1.0	국(국토교통부)					284-332에서지적분할 (2018.07.05)
771	기정	서구 가정동	284-333	대	432.0	432.0	국(국토교통부)					
772	변경	서구 가정동	284-333	대	36.0	36.0	국(국토교통부)					284-495로지적분할 (2018.07.05)
773	변경	서구 가정동	284-495	대	396.0	396.0	국(국토교통부)					284-333에서지적분할 (2018.07.05)
774	기정	서구 가정동	284-336	대	90.0	90.0	한국토지주택공사					
775	기정	서구 가정동	284-337	대	9,614.0	9,614.0	한국토지주택공사					
776	기정	서구 가정동	284-338	대	10,165.0	10,165.0	한국토지주택공사					
777	기정	서구 가정동	284-339	대	2,879.0	2,879.0	한국토지주택공사					
778	기정	서구 가정동	284-340	대	102.0	102.0	한국토지주택공사					
779	기정	서구 가정동	284-341	대	27.0	27.0	한국토지주택공사					
780	기정	서구 가정동	284-342	대	161.0	161.0	한국토지주택공사					
781	기정	서구 가정동	284-343	대	186.0	186.0	한국토지주택공사					
782	기정	서구 가정동	284-344	대	137.0	137.0	한국토지주택공사					
783	기정	서구 가정동	284-345	대	156.0	156.0	한국토지주택공사					
784	기정	서구 가정동	284-346	대	144.0	144.0	한국토지주택공사					
785	기정	서구 가정동	284-347	대	198.0	198.0	한국토지주택공사					
786	기정	서구 가정동	284-348	대	111.0	111.0	한국토지주택공사					
787	기정	서구 가정동	284-349	도	55.0	55.0	한국토지주택공사					

연번	구분	소재지	지번	지목	면적(㎡)		소유자		관계인			비고
					지적면적	편입면적	성명	주소	성명	주소	권리명	
788	기정	서구 가정동	284-350	대	17.0	17.0	한국토지주택공사					
789	기정	서구 가정동	284-351	대	110.0	110.0	한국토지주택공사					
790	기정	서구 가정동	284-352	대	159.0	159.0	한국토지주택공사					
791	기정	서구 가정동	284-353	대	115.0	115.0	한국토지주택공사					
792	기정	서구 가정동	284-356	대	105.0	105.0	한국토지주택공사					
793	기정	서구 가정동	284-357	대	17.0	17.0	한국토지주택공사					
794	기정	서구 가정동	284-358	대	428.0	428.0	한국토지주택공사					
795	기정	서구 가정동	284-360	도	435.0	435.0	인천광역시서구, 한국 토지주택공사					
796	기정	서구 가정동	284-361	대	404.0	404.0	한국토지주택공사					
797	기정	서구 가정동	284-363	대	212.0	212.0	한국토지주택공사					
798	기정	서구 가정동	284-364	대	120.0	120.0	한국토지주택공사					
799	기정	서구 가정동	284-365	대	201.0	201.0	한국토지주택공사					
800	기정	서구 가정동	284-366	대	143.0	143.0	한국토지주택공사					
801	기정	서구 가정동	284-367	대	29.0	29.0	한국토지주택공사					
802	기정	서구 가정동	284-368	대	101.0	101.0	인천광역시서구					
803	기정	서구 가정동	284-369	대	103.0	103.0	인천광역시서구					
804	기정	서구 가정동	284-370	대	112.0	112.0	한국토지주택공사					
805	기정	서구 가정동	284-371	대	108.0	108.0	한국토지주택공사					
806	기정	서구 가정동	284-372	대	136.0	136.0	한국토지주택공사					
807	기정	서구 가정동	284-373	도	30.0	30.0	한국토지주택공사					
808	기정	서구 가정동	284-374	대	36.0	36.0	한국토지주택공사					
809	기정	서구 가정동	284-375	대	6,682.0	6,682.0	한국토지주택공사					
810	기정	서구 가정동	284-378	대	44.0	44.0	한국토지주택공사					
811	기정	서구 가정동	284-379	대	150.0	150.0	한국토지주택공사					
812	기정	서구 가정동	284-380	대	97.0	97.0	한국토지주택공사					
813	기정	서구 가정동	284-381	대	108.0	108.0	한국토지주택공사					
814	기정	서구 가정동	284-382	대	279.0	279.0	한국토지주택공사					
815	기정	서구 가정동	284-383	대	160.0	160.0	한국토지주택공사					
816	기정	서구 가정동	284-384	대	348.0	348.0	한국토지주택공사					
817	기정	서구 가정동	284-385	대	349.0	349.0	한국토지주택공사					
818	기정	서구 가정동	284-387	대	328.0	328.0	한국토지주택공사					
819	기정	서구 가정동	284-388	도	46.0	46.0	한국토지주택공사					
820	기정	서구 가정동	284-389	대	201.0	201.0	한국토지주택공사					
821	기정	서구 가정동	284-390	대	202.0	202.0	한국토지주택공사					
822	기정	서구 가정동	284-391	대	80.0	80.0	인천광역시서구					
823	기정	서구 가정동	284-392	대	99.0	99.0	한국토지주택공사					
824	기정	서구 가정동	284-393	대	202.0	202.0	한국토지주택공사					
825	기정	서구 가정동	284-394	대	233.0	233.0	한국토지주택공사					
826	기정	서구 가정동	284-395	대	165.0	165.0	한국토지주택공사					

연번	구분	소재지	지번	지목	면적(㎡)		소유자		관계인			비고
					지적면적	편입면적	성명	주소	성명	주소	권리명	
827	기정	서구 가정동	284-396	대	98.0	98.0	한국토지주택공사					
828	기정	서구 가정동	284-397	대	120.0	120.0	인천광역시서구					
829	기정	서구 가정동	284-398	대	178.0	178.0	한국토지주택공사					
830	기정	서구 가정동	284-399	대	18.0	18.0	인천광역시서구					
831	기정	서구 가정동	284-400	대	208.0	208.0	한국토지주택공사					
832	기정	서구 가정동	284-402	대	160.0	160.0	한국토지주택공사					
833	기정	서구 가정동	284-404	대	176.0	176.0	인천광역시서구					
834	기정	서구 가정동	284-412	대	165.0	165.0	한국토지주택공사					
835	기정	서구 가정동	284-413	도	35.0	35.0	인천광역시					
836	기정	서구 가정동	284-414	전	6.0	6.0	한국토지주택공사					
837	기정	서구 가정동	284-415	대	477.0	477.0	한국토지주택공사					
838	기정	서구 가정동	284-417	대	264.0	264.0	한국토지주택공사					
839	기정	서구 가정동	284-418	전	30.0	30.0	한국토지주택공사					
840	기정	서구 가정동	284-421	대	196.0	196.0	한국토지주택공사					
841	기정	서구 가정동	284-422	대	350.0	350.0	한국토지주택공사					
842	기정	서구 가정동	284-423	임	456.0	456.0	인천광역시서구					
843	기정	서구 가정동	284-424	대	144.0	144.0	한국토지주택공사					
844	기정	서구 가정동	284-425	도	55.0	55.0	한국토지주택공사					
845	기정	서구 가정동	284-426	도	4.0	4.0	한국토지주택공사					
846	기정	서구 가정동	284-427	도	2.0	2.0	한국토지주택공사					
847	기정	서구 가정동	284-428	도	38.0	38.0	한국토지주택공사					
848	기정	서구 가정동	284-429	도	54.0	54.0	한국토지주택공사					
849	기정	서구 가정동	284-430	도	39.0	39.0	한국토지주택공사					
850	기정	서구 가정동	284-432	대	197.0	197.0	인천광역시서구					
851	기정	서구 가정동	284-433	도	14.0	14.0	한국토지주택공사					
852	기정	서구 가정동	284-434	대	57.0	57.0	인천광역시서구					
853	기정	서구 가정동	284-435	대	55.0	55.0	인천광역시서구					
854	기정	서구 가정동	284-436	임	112.0	112.0	인천광역시서구					
855	기정	서구 가정동	284-437	임	1,184.0	1,184.0	인천광역시서구					
856	기정	서구 가정동	284-442	대	44.0	44.0	인천광역시서구					
857	기정	서구 가정동	284-443	대	37.0	37.0	인천광역시서구					
858	기정	서구 가정동	284-444	대	93.0	93.0	인천광역시서구					
859	기정	서구 가정동	284-445	대	34.0	34.0	인천광역시서구					
860	기정	서구 가정동	284-446	대	84.0	84.0	인천광역시서구					
861	기정	서구 가정동	284-447	대	24.0	24.0	인천광역시서구					
862	기정	서구 가정동	284-448	대	29.0	29.0	인천광역시서구					
863	기정	서구 가정동	284-449	대	28.0	28.0	인천광역시서구, 한국 토지주택공사					
864	기정	서구 가정동	284-450	대	19.0	19.0	인천광역시서구					
865	기정	서구 가정동	284-451	대	32.0	32.0	인천광역시서구					

연번	구분	소재지	지번	지목	면적(㎡)		소유자		관계인			비고
					지적면적	편입면적	성명	주소	성명	주소	권리명	
866	기정	서구 가정동	284-452	대	30.0	30.0	인천광역시서구					
867	기정	서구 가정동	284-453	대	15.0	15.0	인천광역시서구					
868	기정	서구 가정동	284-454	대	11.0	11.0	인천광역시서구					
869	기정	서구 가정동	284-455	대	86.0	86.0	인천광역시서구					
870	기정	서구 가정동	284-457	대	34.0	34.0	한국토지주택공사					
871	기정	서구 가정동	284-460	대	43.0	43.0	한국토지주택공사					
872	기정	서구 가정동	284-461	대	20.0	20.0	인천광역시서구					
873	기정	서구 가정동	284-462	대	32.0	32.0	한국토지주택공사					
874	기정	서구 가정동	284-463	대	38.0	38.0	한국토지주택공사					
875	기정	서구 가정동	284-466	대	15.0	15.0	한국토지주택공사					
876	기정	서구 가정동	284-470	대	23.0	23.0	한국토지주택공사					
877	기정	서구 가정동	284-473	대	49.0	49.0	한국토지주택공사					
878	기정	서구 가정동	284-474	도	35.0	35.0	한국토지주택공사					
879	기정	서구 가정동	284-476	임	832.0	832.0	인천광역시					
880	기정	서구 가정동	284-477	임	61.0	61.0	한국토지주택공사					
881	기정	서구 가정동	284-478	도	11.0	11.0	한국토지주택공사					
882	기정	서구 가정동	284-479	도	14.0	14.0	한국토지주택공사					
883	기정	서구 가정동	284-480	대	142.0	142.0	한국토지주택공사					
884	기정	서구 가정동	284-481	도	76.0	76.0	한국토지주택공사					
885	기정	서구 가정동	284-482	대	642.0	642.0	한국토지주택공사					
886	기정	서구 가정동	284-483	대	329.0	329.0	한국토지주택공사					
887	기정	서구 가정동	284-484	도	19.0	19.0	한국토지주택공사					
888	기정	서구 가정동	284-485	도	18.0	18.0	한국토지주택공사					
889	기정	서구 가정동	284-486	대	253.0	253.0	한국토지주택공사					
890	기정	서구 가정동	284-487	도	68.0	68.0	한국토지주택공사					
891	기정	서구 가정동	284-488	도	10.0	10.0	한국토지주택공사					
892	기정	서구 가정동	284-489	대	65.0	65.0	인천광역시서구					
893	기정	서구 가정동	284-490	도	29.0	29.0	한국토지주택공사					
894	기정	서구 가정동	284-491	도	10.0	10.0	한국토지주택공사					
895	기정	서구 가정동	284-492	대	38.0	38.0	인천광역시서구					
896	기정	서구 가정동	284-493	도	18.0	18.0	한국토지주택공사					
897	기정	서구 가정동	284-494	도	36.0	36.0	한국토지주택공사					
898	기정	서구 가정동	285-1	답	552.0	552.0	한국토지주택공사					
899	기정	서구 가정동	285-2	도	76.0	76.0	한국토지주택공사					
900	기정	서구 가정동	285-4	답	33.0	33.0	한국토지주택공사					
901	기정	서구 가정동	285-5	대	29.0	29.0	한국토지주택공사					
902	기정	서구 가정동	285-6	임	218.0	218.0	한국토지주택공사					
903	기정	서구 가정동	285-7	임	76.0	76.0	한국토지주택공사					
904	기정	서구 가정동	286-1	대	263.0	263.0	한국토지주택공사					
905	기정	서구 가정동	286-2	전	315.0	315.0	한국토지주택공사					

연번	구분	소재지	지번	지목	면적(㎡)		소유자		관계인			비고
					지적면적	편입면적	성명	주소	성명	주소	권리명	
906	기정	서구 가정동	286-6	대	22.0	22.0	한국토지주택공사					
907	기정	서구 가정동	286-8	전	86.0	86.0	인천광역시서구					
908	기정	서구 가정동	287	전	236.0	236.0	한국토지주택공사					
909	기정	서구 가정동	288-1	대	494.0	494.0	한국토지주택공사					
910	기정	서구 가정동	288-2	도	512.0	512.0	국(국토교통부)					
911	기정	서구 가정동	288-3	전	350.0	350.0	한국토지주택공사					
912	기정	서구 가정동	288-5	주	1,114.0	1,114.0	한국토지주택공사					
913	기정	서구 가정동	288-6	도	104.0	104.0	인천광역시					
914	기정	서구 가정동	288-7	전	7.0	7.0	인천광역시					
915	기정	서구 가정동	288-8	도	88.0	88.0	인천광역시					
916	기정	서구 가정동	288-9	대	64.0	64.0	한국토지주택공사					
917	기정	서구 가정동	288-11	잡	234.0	234.0	한국토지주택공사					
918	기정	서구 가정동	288-12	잡	226.0	226.0	한국토지주택공사					
919	기정	서구 가정동	288-13	잡	156.0	156.0	한국토지주택공사					
920	기정	서구 가정동	289	전	307.0	307.0	한국토지주택공사					
921	기정	서구 가정동	289-1	대	168.0	168.0	한국토지주택공사					
922	기정	서구 가정동	289-2	도	409.0	409.0	한국토지주택공사					
923	기정	서구 가정동	289-3	임	143.0	143.0	한국토지주택공사					
924	기정	서구 가정동	289-4	대	175.0	175.0	한국토지주택공사					
925	기정	서구 가정동	289-5	대	180.0	180.0	한국토지주택공사					
926	기정	서구 가정동	289-6	대	194.0	194.0	한국토지주택공사					
927	기정	서구 가정동	289-7	대	103.0	103.0	한국토지주택공사					
928	기정	서구 가정동	289-8	임	7.0	7.0	한국토지주택공사					
929	기정	서구 가정동	290-1	종	1,915.0	1,915.0	한국토지주택공사					
930	기정	서구 가정동	290-2	대	261.0	261.0	한국토지주택공사					
931	기정	서구 가정동	290-3	도	112.0	112.0	국(국토교통부)					
932	기정	서구 가정동	290-4	전	76.0	76.0	한국토지주택공사					
933	기정	서구 가정동	290-5	대	254.0	254.0	한국토지주택공사					
934	기정	서구 가정동	290-8	전	32.0	32.0	한국토지주택공사					
935	기정	서구 가정동	290-9	도	2,822.0	2,822.0	인천광역시					
936	기정	서구 가정동	290-13	대	453.0	453.0	한국토지주택공사					
937	기정	서구 가정동	290-14	전	74.0	74.0	한국토지주택공사					
938	기정	서구 가정동	290-15	전	28.0	28.0	한국토지주택공사					
939	기정	서구 가정동	290-16	대	165.0	165.0	한국토지주택공사					
940	기정	서구 가정동	290-17	대	118.0	118.0	한국토지주택공사					
941	기정	서구 가정동	290-18	대	147.0	147.0	한국토지주택공사					
942	기정	서구 가정동	290-22	전	72.0	72.0	한국토지주택공사					
943	기정	서구 가정동	290-23	전	46.0	46.0	한국토지주택공사					
944	기정	서구 가정동	290-26	전	64.0	64.0	한국토지주택공사					
945	기정	서구 가정동	290-27	대	147.0	147.0	한국토지주택공사					

연번	구분	소재지	지번	지목	면적(㎡)		소유자		관계인			비고
					지적면적	편입면적	성명	주소	성명	주소	권리명	
946	기정	서구 가정동	290-28	대	140.0	140.0	한국토지주택공사					
947	기정	서구 가정동	290-29	대	179.0	179.0	한국토지주택공사					
948	기정	서구 가정동	290-30	대	134.0	134.0	한국토지주택공사					
949	기정	서구 가정동	290-31	대	128.0	128.0	한국토지주택공사					
950	기정	서구 가정동	290-32	전	25.0	25.0	한국토지주택공사					
951	기정	서구 가정동	290-35	전	3.0	3.0	인천광역시					
952	기정	서구 가정동	290-36	대	232.0	232.0	한국토지주택공사					
953	기정	서구 가정동	290-37	대	332.0	332.0	한국토지주택공사					
954	기정	서구 가정동	290-38	대	221.0	221.0	한국토지주택공사					
955	기정	서구 가정동	290-39	대	135.0	135.0	한국토지주택공사					
956	기정	서구 가정동	290-40	대	120.0	120.0	한국토지주택공사					
957	기정	서구 가정동	290-41	도	563.0	563.0	한국토지주택공사					
958	기정	서구 가정동	290-43	대	227.0	227.0	한국토지주택공사					
959	기정	서구 가정동	290-44	대	176.0	176.0	한국토지주택공사					
960	기정	서구 가정동	290-57	전	1.0	1.0	한국토지주택공사					
961	기정	서구 가정동	290-58	잡	19.0	19.0	한국토지주택공사					
962	기정	서구 가정동	290-59	대	233.0	233.0	한국토지주택공사					
963	기정	서구 가정동	290-60	도	336.0	336.0	인천광역시서구					
964	기정	서구 가정동	290-64	임	6.0	6.0	한국토지주택공사					
965	기정	서구 가정동	290-65	대	338.0	338.0	한국토지주택공사					
966	기정	서구 가정동	290-66	대	339.0	339.0	한국토지주택공사					
967	기정	서구 가정동	290-67	대	1,216.0	1,216.0	한국토지주택공사					
968	기정	서구 가정동	290-69	전	472.0	472.0	한국토지주택공사					
969	기정	서구 가정동	290-70	대	240.0	240.0	한국토지주택공사					
970	기정	서구 가정동	290-71	대	269.0	269.0	한국토지주택공사					
971	기정	서구 가정동	290-72	대	295.0	295.0	한국토지주택공사					
972	기정	서구 가정동	290-77	대	281.0	281.0	한국토지주택공사					
973	기정	서구 가정동	290-78	대	247.0	247.0	한국토지주택공사					
974	기정	서구 가정동	290-79	대	265.0	265.0	한국토지주택공사					
975	기정	서구 가정동	290-80	대	198.0	198.0	한국토지주택공사					
976	기정	서구 가정동	290-81	대	353.0	353.0	한국토지주택공사					
977	기정	서구 가정동	290-82	대	228.0	228.0	한국토지주택공사					
978	기정	서구 가정동	290-83	대	263.0	263.0	한국토지주택공사					
979	기정	서구 가정동	290-84	대	256.0	256.0	한국토지주택공사					
980	기정	서구 가정동	290-85	도	104.0	104.0	인천광역시서구					
981	기정	서구 가정동	290-86	임	10.0	10.0	한국토지주택공사					
982	기정	서구 가정동	290-87	잡	36.0	36.0	한국토지주택공사					
983	기정	서구 가정동	291-1	전	102.0	102.0	한국토지주택공사					
984	기정	서구 가정동	291-2	도	152.0	152.0	한국토지주택공사					
985	기정	서구 가정동	291-3	대	322.0	322.0	한국토지주택공사					

연번	구분	소재지	지번	지목	면적(㎡)		소유자		관계인			비고
					지적면적	편입면적	성명	주소	성명	주소	권리명	
986	기정	서구 가정동	291-4	도	50.0	50.0	인천광역시					
987	기정	서구 가정동	291-5	도	15.0	15.0	인천광역시					
988	기정	서구 가정동	291-6	전	238.0	238.0	한국토지주택공사					
989	기정	서구 가정동	292-1	전	304.0	304.0	한국토지주택공사					
990	기정	서구 가정동	292-2	도	106.0	106.0	국(국토교통부)					
991	기정	서구 가정동	292-3	도	10.0	10.0	한국토지주택공사					
992	기정	서구 가정동	292-4	잡	469.0	469.0	한국토지주택공사					
993	기정	서구 가정동	292-5	도	129.0	129.0	인천광역시서구					
994	기정	서구 가정동	292-6	잡	217.0	217.0	한국토지주택공사					
995	기정	서구 가정동	292-7	잡	8.0	8.0	인천광역시서구					
996	기정	서구 가정동	293-1	전	385.0	385.0	한국토지주택공사					
997	기정	서구 가정동	293-2	도	197.0	197.0	국(국토교통부)					
998	기정	서구 가정동	293-4	대	29.0	29.0	한국토지주택공사					
999	기정	서구 가정동	293-5	전	47.0	47.0	한국토지주택공사					
1000	기정	서구 가정동	293-6	도	50.0	50.0	인천광역시					
1001	기정	서구 가정동	293-7	대	75.0	75.0	인천광역시서구					
1002	기정	서구 가정동	293-8	대	18.0	18.0	인천광역시					
1003	기정	서구 가정동	293-9	전	179.0	179.0	인천광역시서구					
1004	기정	서구 가정동	293-10	전	61.0	61.0	인천광역시					
1005	기정	서구 가정동	293-11	전	28.0	28.0	인천광역시서구					
1006	기정	서구 가정동	293-12	도	77.0	77.0	국(국토교통부)					
1007	기정	서구 가정동	294	대	12.0	12.0	인천광역시서구					
1008	기정	서구 가정동	294-1	대	263.0	263.0	한국토지주택공사					
1009	기정	서구 가정동	294-6	잡	41.0	41.0	인천광역시서구					
1010	기정	서구 가정동	294-7	대	15.0	15.0	인천광역시서구					
1011	기정	서구 가정동	294-8	전	34.0	34.0	인천광역시서구					
1012	기정	서구 가정동	294-9	대	184.0	184.0	인천광역시					
1013	기정	서구 가정동	294-10	도	543.0	543.0	인천광역시서구					
1014	기정	서구 가정동	294-11	대	179.0	179.0	한국토지주택공사					
1015	기정	서구 가정동	294-12	대	140.0	140.0	한국토지주택공사					
1016	기정	서구 가정동	294-13	도	21.0	21.0	한국토지주택공사					
1017	기정	서구 가정동	294-14	대	138.0	138.0	한국토지주택공사					
1018	기정	서구 가정동	294-15	대	148.0	148.0	한국토지주택공사					
1019	기정	서구 가정동	294-16	대	176.0	176.0	한국토지주택공사					
1020	기정	서구 가정동	294-17	대	136.0	136.0	한국토지주택공사					
1021	기정	서구 가정동	294-18	대	136.0	136.0	한국토지주택공사					
1022	기정	서구 가정동	294-19	대	129.0	129.0	한국토지주택공사					
1023	기정	서구 가정동	294-20	대	124.0	124.0	한국토지주택공사					
1024	기정	서구 가정동	294-21	대	124.0	124.0	한국토지주택공사					
1025	기정	서구 가정동	294-22	도	38.0	38.0	한국토지주택공사					

연번	구분	소재지	지번	지목	면적(㎡)		소유자		관계인			비고
					지적면적	편입면적	성명	주소	성명	주소	권리명	
1026	기정	서구 가정동	294-23	대	271.0	271.0	한국토지주택공사					
1027	기정	서구 가정동	294-24	대	170.0	170.0	한국토지주택공사					
1028	기정	서구 가정동	294-25	대	122.0	122.0	한국토지주택공사					
1029	기정	서구 가정동	294-26	대	151.0	151.0	한국토지주택공사					
1030	기정	서구 가정동	294-27	대	126.0	126.0	한국토지주택공사					
1031	기정	서구 가정동	294-28	대	126.0	126.0	한국토지주택공사					
1032	기정	서구 가정동	294-29	대	129.0	129.0	한국토지주택공사					
1033	기정	서구 가정동	294-30	대	20.0	20.0	한국토지주택공사					
1034	기정	서구 가정동	294-31	대	167.0	167.0	한국토지주택공사					
1035	기정	서구 가정동	294-32	중	228.0	228.0	한국토지주택공사					
1036	기정	서구 가정동	294-34	도	1,021.0	1,021.0	인천광역시					
1037	기정	서구 가정동	294-35	전	4.0	4.0	인천광역시서구					
1038	기정	서구 가정동	294-37	대	460.0	460.0	한국토지주택공사					
1039	기정	서구 가정동	294-39	대	300.0	300.0	한국토지주택공사					
1040	기정	서구 가정동	294-40	대	388.0	388.0	한국토지주택공사					
1041	기정	서구 가정동	294-44	대	17.0	17.0	인천광역시서구					
1042	기정	서구 가정동	294-45	대	8.0	8.0	인천광역시					
1043	기정	서구 가정동	294-46	대	139.0	139.0	인천광역시서구					
1044	기정	서구 가정동	294-47	잡	96.0	96.0	인천광역시서구					
1045	기정	서구 가정동	294-48	잡	1,400.0	1,400.0	인천광역시					
1046	기정	서구 가정동	294-49	잡	670.0	670.0	인천광역시서구					
1047	기정	서구 가정동	294-50	잡	5.0	5.0	인천광역시서구					
1048	기정	서구 가정동	294-51	대	29.0	29.0	인천광역시					
1049	기정	서구 가정동	294-52	대	132.0	132.0	인천광역시서구					
1050	기정	서구 가정동	294-53	전	513.0	513.0	인천광역시					
1051	기정	서구 가정동	294-54	전	197.0	197.0	인천광역시서구					
1052	기정	서구 가정동	294-55	중	250.0	250.0	한국토지주택공사					
1053	기정	서구 가정동	294-56	임	198.0	198.0	한국토지주택공사					
1054	기정	서구 가정동	294-57	임	3.0	3.0	한국토지주택공사					
1055	기정	서구 가정동	294-58	임	211.0	211.0	한국토지주택공사					
1056	기정	서구 가정동	294-59	임	226.0	226.0	한국토지주택공사					
1057	기정	서구 가정동	294-60	임	475.0	475.0	한국토지주택공사					
1058	기정	서구 가정동	294-61	임	345.0	345.0	한국토지주택공사					
1059	기정	서구 가정동	294-62	도	78.0	78.0	인천광역시서구					
1060	기정	서구 가정동	295-1	전	2,271.0	2,271.0	인천광역시					
1061	기정	서구 가정동	295-2	도	129.0	129.0	국(국토교통부)					
1062	기정	서구 가정동	295-3	대	30.0	30.0	인천광역시					
1063	기정	서구 가정동	295-4	대	710.0	710.0	인천광역시					
1064	기정	서구 가정동	295-5	대	56.0	56.0	인천광역시					
1065	기정	서구 가정동	295-7	도	786.0	786.0	인천광역시					

연번	구분	소재지	지번	지목	면적(㎡)		소유자		관계인			비고
					지적면적	편입면적	성명	주소	성명	주소	권리명	
1066	기정	서구 가정동	295-8	전	9.0	9.0	인천광역시					
1067	기정	서구 가정동	295-9	도	338.0	338.0	인천광역시					
1068	기정	서구 가정동	296-1	대	109.0	109.0	인천광역시					
1069	기정	서구 가정동	296-2	도	20.0	20.0	인천광역시					
1070	기정	서구 가정동	296-3	도	55.0	55.0	인천광역시서구					
1071	기정	서구 가정동	297-1	전	318.0	318.0	인천광역시					
1072	기정	서구 가정동	297-2	도	80.0	80.0	인천광역시					
1073	기정	서구 가정동	297-4	전	152.0	152.0	인천광역시					
1074	기정	서구 가정동	297-10	도	179.0	179.0	인천광역시					
1075	기정	서구 가정동	297-11	전	14.0	14.0	인천광역시					
1076	기정	서구 가정동	299	전	74.0	74.0	인천광역시서구					
1077	기정	서구 가정동	299-2	전	67.0	67.0	인천광역시서구					
1078	기정	서구 가정동	299-3	전	378.0	378.0	인천광역시					
1079	기정	서구 가정동	299-4	전	123.0	123.0	인천광역시					
1080	기정	서구 가정동	299-6	전	403.0	403.0	인천광역시					
1081	기정	서구 가정동	299-7	전	1,053.0	1,053.0	인천광역시					
1082	기정	서구 가정동	299-8	전	7.0	7.0	인천광역시					
1083	기정	서구 가정동	299-9	전	135.0	135.0	인천광역시					
1084	기정	서구 가정동	299-10	전	31.0	31.0	인천광역시서구					
1085	기정	서구 가정동	299-17	전	779.0	779.0	인천광역시					
1086	기정	서구 가정동	299-18	전	270.0	270.0	인천광역시서구					
1087	기정	서구 가정동	299-19	전	6.0	6.0	인천광역시서구					
1088	기정	서구 가정동	299-20	전	139.0	139.0	인천광역시서구					
1089	기정	서구 가정동	299-21	전	97.0	97.0	인천광역시서구					
1090	기정	서구 가정동	299-22	전	7.0	7.0	인천광역시서구					
1091	기정	서구 가정동	299-23	전	1,011.0	1,011.0	인천광역시					
1092	기정	서구 가정동	299-24	전	16.0	16.0	인천광역시서구					
1093	기정	서구 가정동	299-25	전	128.0	128.0	인천광역시서구					
1094	기정	서구 가정동	299-26	전	112.0	112.0	인천광역시서구					
1095	기정	서구 가정동	299-27	전	90.0	90.0	인천광역시서구					
1096	기정	서구 가정동	299-28	전	116.0	116.0	인천광역시서구					
1097	기정	서구 가정동	299-29	전	59.0	59.0	인천광역시서구					
1098	기정	서구 가정동	341-7	전	3,434.0	3,434.0	인천광역시					
1099	변경	서구 가정동	341-7	전	1,549.0	1,549.0	인천광역시					341-36로지적분할 (2016.12.16)
1100	변경	서구 가정동	341-36	전	1,885.0	1,885.0	인천광역시					341-7에서지적분할 (2016.12.16)
1101	기정	서구 가정동	341-22	대	304.0	146.0	인천광역시					
1102	변경	서구 가정동	341-22	대	147.0	147.0	인천광역시					341-37로지적분할 (2016.12.16)
1103	기정	서구 가정동	341-23	대	182.0	182.0	인천광역시					

연번	구분	소재지	지번	지목	면적(㎡)		소유자		관계인			비고
					지적면적	편입면적	성명	주소	성명	주소	권리명	
1104	기정	서구 가정동	341-24	대	394.0	394.0	인천광역시					
1105	기정	서구 가정동	341-26	대	99.0	43.0	인천광역시					
1106	기정	서구 가정동	341-27	대	80.0	80.0	인천광역시					
1107	기정	서구 가정동	341-28	대	146.0	146.0	인천광역시					
1108	기정	서구 가정동	341-29	도	1,752.0	1,752.0	인천광역시서구					
1109	변경	서구 가정동	341-29	도	118.0	118.0	인천광역시서구					341-41로지적분할 (2018.07.05)
1110	변경	서구 가정동	341-41	도	1,634.0	1,634.0	인천광역시서구					341-29에서지적분할 (2018.07.05)
1111	기정	서구 가정동	341-25	전	300.0	281.0	인천광역시					341-38,341-39로지적분 할(2016.12.16)
1112	변경	서구 가정동	341-38	전	54.0	54.0	인천광역시					341-25에서지적분할 (2016.12.16)
1113	변경	서구 가정동	341-39	전	226.0	226.0	인천광역시					341-25에서지적분할 (2016.12.16)
1114	기정	서구 가정동	432	도	8.0	8.0	국(국토교통부)					
1115	기정	서구 가정동	440-2	도	32.0	32.0	국(국토교통부)					
1116	기정	서구 가정동	441-14	구	72.0	72.0	국(농림축산식품부)					
1117	기정	서구 가정동	441-15	구	13.0	13.0	국(농림축산식품부)					
1118	기정	서구 가정동	441-16	구	55.0	55.0	국(농림축산식품부)					
1119	기정	서구 가정동	441-17	구	244.0	244.0	국(농림축산식품부)					
1120	기정	서구 가정동	441-18	구	381.0	381.0	국(농림축산식품부)					
1121	기정	서구 가정동	441-20	구	240.0	240.0	국(농림축산식품부)					
1122	기정	서구 가정동	441-21	구	31.0	31.0	국(농림축산식품부)					
1123	기정	서구 가정동	441-22	구	4.0	4.0	국(농림축산식품부)					
1124	기정	서구 가정동	441-23	구	4.0	4.0	국(농림축산식품부)					
1125	기정	서구 가정동	441-25	구	415.0	415.0	국(농림축산식품부)					
1126	기정	서구 가정동	441-26	구	154.0	154.0	국(농림축산식품부)					
1127	기정	서구 가정동	441-29	구	95.0	95.0	국(농림축산식품부)					
1128	기정	서구 가정동	441-30	구	3.0	3.0	국(농림축산식품부)					
1129	기정	서구 가정동	441-32	구	6.0	6.0	국(농림축산식품부)					
1130	기정	서구 가정동	441-33	구	1,825.0	1,825.0	국(농림축산식품부)					
1131	기정	서구 가정동	442	도	215.0	215.0	국(국토교통부)					
1132	기정	서구 가정동	443	구	1,896.0	1,896.0	국(농림축산식품부)					
1133	기정	서구 가정동	443-1	대	109.0	109.0	한국토지주택공사		채무자설은용/ 근저당권자대 한생명보험주 식회사		근저당권	최고액20,800,000원
1134	기정	서구 가정동	443-2	도	206.0	206.0	국(농림축산식품부)					
1135	기정	서구 가정동	443-3	도	17.0	17.0	국(농림축산식품부)					
1136	기정	서구 가정동	443-4	구	12.0	12.0	국(농림축산식품부)					
1137	기정	서구 가정동	444	도	1,762.0	1,762.0	국(국토교통부)					
1138	기정	서구 가정동	445	도	522.0	522.0	국(국토교통부)					
1139	기정	서구 가정동	445-1	도	176.0	176.0	한국토지주택공사					

연번	구분	소재지	지번	지목	면적(㎡)		소유자		관계인			비고
					지적면적	편입면적	성명	주소	성명	주소	권리명	
1140	기정	서구 가정동	446	도	1,509.0	1,509.0	국(국토교통부)					
1141	기정	서구 가정동	446-2	도	203.0	203.0	국(국토교통부)					
1142	기정	서구 가정동	446-3	도	537.0	537.0	국(국토교통부)					
1143	기정	서구 가정동	446-4	도	66.0	66.0	국(국토교통부)					
1144	기정	서구 가정동	446-5	도	53.0	53.0	국(국토교통부)					
1145	기정	서구 가정동	446-6	도	501.0	501.0	국(국토교통부)					
1146	기정	서구 가정동	447	도	436.0	436.0	국(국토교통부)					
1147	기정	서구 가정동	456	도	138.0	138.0	국(국토교통부)					
1148	기정	서구 가정동	458	도	63.0	63.0	국(국토교통부)					
1149	기정	서구 가정동	458-2	도	124.0	124.0	국(국토교통부)					
1150	기정	서구 가정동	472	대	206.3	206.3	한국토지주택공사					
1151	기정	서구 가정동	472-1	대	420.0	420.0	한국토지주택공사					
1152	기정	서구 가정동	472-2	대	212.7	212.7	한국토지주택공사					
1153	기정	서구 가정동	472-3	대	740.3	740.3	한국토지주택공사					
1154	기정	서구 가정동	472-4	대	200.1	200.1	한국토지주택공사					
1155	기정	서구 가정동	472-5	대	196.4	196.4	한국토지주택공사					
1156	기정	서구 가정동	472-6	대	874.8	874.8	한국토지주택공사					
1157	기정	서구 가정동	472-7	대	269.0	269.0	한국토지주택공사					
1158	기정	서구 가정동	472-8	대	210.7	210.7	한국토지주택공사					
1159	기정	서구 가정동	472-9	대	530.1	530.1	한국토지주택공사					
1160	기정	서구 가정동	472-10	대	363.4	363.4	한국토지주택공사					
1161	기정	서구 가정동	472-11	대	263.5	263.5	한국토지주택공사					
1162	기정	서구 가정동	472-12	대	631.1	631.1	한국토지주택공사					
1163	기정	서구 가정동	472-13	대	120.6	120.6	한국토지주택공사					
1164	기정	서구 가정동	472-14	대	551.7	551.7	한국토지주택공사					
1165	기정	서구 가정동	472-16	도	68.6	68.6	인천광역시					
1166	기정	서구 가정동	472-17	대	282.8	282.8	한국토지주택공사					
1167	기정	서구 가정동	472-18	대	196.3	196.3	한국토지주택공사					
1168	기정	서구 가정동	472-19	대	196.3	196.3	한국토지주택공사					
1169	기정	서구 가정동	472-20	대	196.3	196.3	한국토지주택공사					
1170	기정	서구 가정동	472-21	대	196.3	196.3	한국토지주택공사					
1171	기정	서구 가정동	472-22	대	196.5	196.5	한국토지주택공사					
1172	기정	서구 가정동	472-23	대	168.8	168.8	한국토지주택공사					
1173	기정	서구 가정동	472-24	대	210.8	210.8	한국토지주택공사					
1174	기정	서구 가정동	472-25	대	276.1	276.1	한국토지주택공사					
1175	기정	서구 가정동	472-26	도	58.1	58.1	한국토지주택공사					
1176	기정	서구 가정동	472-27	대	275.9	275.9	한국토지주택공사					
1177	기정	서구 가정동	472-29	대	420.0	420.0	한국토지주택공사					
1178	기정	서구 가정동	472-30	대	263.3	263.3	한국토지주택공사					
1179	기정	서구 가정동	472-31	대	133.1	133.1	한국토지주택공사					

연번	구분	소재지	지번	지목	면적(㎡)		소유자		관계인			비고
					지적면적	편입면적	성명	주소	성명	주소	권리명	
1180	기정	서구 가정동	472-32	도	58.9	58.9	한국토지주택공사					
1181	기정	서구 가정동	472-33	대	133.1	133.1	한국토지주택공사					
1182	기정	서구 가정동	472-34	대	212.8	212.8	한국토지주택공사					
1183	기정	서구 가정동	473	대	266.4	266.4	한국토지주택공사					
1184	기정	서구 가정동	473-1	대	479.6	479.6	한국토지주택공사					
1185	기정	서구 가정동	473-2	대	313.7	313.7	한국토지주택공사					
1186	기정	서구 가정동	473-3	대	169.9	169.9	한국토지주택공사					
1187	기정	서구 가정동	473-5	대	104.8	104.8	한국토지주택공사					
1188	기정	서구 가정동	473-6	대	192.7	192.7	한국토지주택공사					
1189	기정	서구 가정동	473-7	대	905.4	905.4	한국토지주택공사					
1190	기정	서구 가정동	473-8	대	1,894.3	1,894.3	한국토지주택공사					
1191	기정	서구 가정동	473-9	주	264.4	264.4	한국토지주택공사					
1192	기정	서구 가정동	473-10	대	601.6	601.6	한국토지주택공사					
1193	기정	서구 가정동	473-11	대	272.9	272.9	한국토지주택공사					
1194	기정	서구 가정동	473-12	도	90.7	90.7	한국토지주택공사					
1195	기정	서구 가정동	473-13	대	128.4	128.4	한국토지주택공사					
1196	기정	서구 가정동	473-14	대	367.2	367.2	한국토지주택공사					
1197	기정	서구 가정동	473-15	대	158.9	158.9	한국토지주택공사					
1198	기정	서구 가정동	473-16	대	104.8	104.8	한국토지주택공사					
1199	기정	서구 가정동	473-17	대	155.3	155.3	한국토지주택공사					
1200	기정	서구 가정동	473-19	대	313.6	313.6	한국토지주택공사					
1201	기정	서구 가정동	473-20	주	277.8	277.8	한국토지주택공사					
1202	기정	서구 가정동	473-21	주	264.3	264.3	한국토지주택공사					
1203	기정	서구 가정동	473-22	대	601.6	601.6	한국토지주택공사					
1204	기정	서구 가정동	473-23	대	333.9	333.9	한국토지주택공사					
1205	기정	서구 가정동	474	대	2,117.0	2,117.0	한국토지주택공사					
1206	기정	서구 가정동	474-1	대	3,976.5	3,976.5	한국토지주택공사					
1207	기정	서구 가정동	474-2	대	509.7	509.7	한국토지주택공사					
1208	기정	서구 가정동	474-3	대	406.1	406.1	한국토지주택공사					
1209	기정	서구 가정동	474-5	대	590.1	590.1	한국토지주택공사					
1210	기정	서구 가정동	474-6	대	662.8	662.8	한국토지주택공사					
1211	기정	서구 가정동	475	대	254.9	254.9	한국토지주택공사					
1212	기정	서구 가정동	475-1	대	138.6	138.6	한국토지주택공사					
1213	기정	서구 가정동	475-2	도	119.2	119.2	인천광역시					
1214	기정	서구 가정동	475-3	대	243.2	243.2	한국토지주택공사					
1215	기정	서구 가정동	475-5	대	466.9	466.9	한국토지주택공사					
1216	기정	서구 가정동	475-6	대	168.6	168.6	한국토지주택공사					
1217	기정	서구 가정동	475-7	대	416.4	416.4	한국토지주택공사					
1218	기정	서구 가정동	475-8	대	146.2	146.2	한국토지주택공사					
1219	기정	서구 가정동	475-9	대	976.6	976.6	한국토지주택공사					

연번	구분	소재지	지번	지목	면적(㎡)		소유자		관계인			비고
					지적면적	편입면적	성명	주소	성명	주소	권리명	
1220	기정	서구 가정동	475-10	대	169.9	169.9	한국토지주택공사					
1221	기정	서구 가정동	475-11	대	1,244.1	1,244.1	한국토지주택공사					
1222	기정	서구 가정동	475-13	대	441.2	441.2	인천광역시					
1223	기정	서구 가정동	475-14	대	935.5	935.5	한국토지주택공사					
1224	기정	서구 가정동	475-15	도	338.2	338.2	인천광역시					
1225	기정	서구 가정동	475-16	대	548.3	548.3	한국토지주택공사					
1226	기정	서구 가정동	475-17	대	191.8	191.8	한국토지주택공사					
1227	기정	서구 가정동	475-18	대	156.3	156.3	한국토지주택공사					
1228	기정	서구 가정동	475-19	대	174.0	174.0	한국토지주택공사					
1229	기정	서구 가정동	475-20	도	41.8	41.8	한국토지주택공사					
1230	기정	서구 가정동	475-21	대	162.4	162.4	한국토지주택공사					
1231	기정	서구 가정동	475-22	대	138.8	138.8	인천광역시					
1232	기정	서구 가정동	475-23	대	2.9	2.9	한국토지주택공사					
1233	기정	서구 가정동	475-25	대	29.1	29.1	한국토지주택공사					
1234	기정	서구 가정동	475-26	도	5.0	5.0	한국토지주택공사					
1235	기정	서구 가정동	476	주	621.8	621.8	한국토지주택공사					
1236	기정	서구 가정동	476-1	대	329.4	329.4	한국토지주택공사					
1237	기정	서구 가정동	476-2	대	202.7	202.7	한국토지주택공사					
1238	기정	서구 가정동	476-3	대	114.5	114.5	한국토지주택공사					
1239	기정	서구 가정동	476-4	대	376.6	376.6	한국토지주택공사					
1240	기정	서구 가정동	476-5	대	288.6	288.6	한국토지주택공사					
1241	기정	서구 가정동	476-7	대	326.4	326.4	한국토지주택공사					
1242	기정	서구 가정동	476-8	대	575.1	575.1	한국토지주택공사					
1243	기정	서구 가정동	476-9	대	165.3	165.3	한국토지주택공사					
1244	기정	서구 가정동	476-10	대	150.8	150.8	한국토지주택공사					
1245	기정	서구 가정동	476-11	대	142.4	142.4	한국토지주택공사					
1246	기정	서구 가정동	476-12	도	35.0	35.0	한국토지주택공사					
1247	기정	서구 가정동	476-13	대	150.9	150.9	한국토지주택공사					
1248	기정	서구 가정동	476-14	대	142.4	142.4	한국토지주택공사					
1249	기정	서구 가정동	476-15	대	142.3	142.3	한국토지주택공사					
1250	기정	서구 가정동	476-16	대	136.8	136.8	한국토지주택공사					
1251	기정	서구 가정동	476-17	대	125.9	125.9	한국토지주택공사					
1252	기정	서구 가정동	476-18	대	165.4	165.4	한국토지주택공사					
1253	기정	서구 가정동	476-19	대	160.7	160.7	한국토지주택공사					
1254	기정	서구 가정동	476-20	도	71.1	71.1	한국토지주택공사					
1255	기정	서구 가정동	476-21	대	158.8	158.8	한국토지주택공사					
1256	기정	서구 가정동	476-22	대	158.9	158.9	한국토지주택공사					
1257	기정	서구 가정동	476-23	대	165.4	165.4	한국토지주택공사					
1258	기정	서구 가정동	476-24	대	157.5	157.5	한국토지주택공사					
1259	기정	서구 가정동	476-25	대	252.8	252.8	한국토지주택공사					

연번	구분	소재지	지번	지목	면적(㎡)		소유자		관계인			비고
					지적면적	편입면적	성명	주소	성명	주소	권리명	
1260	기정	서구 가정동	476-26	대	160.3	160.3	한국토지주택공사					
1261	기정	서구 가정동	476-27	대	143.7	143.7	한국토지주택공사					
1262	기정	서구 가정동	476-28	대	132.3	132.3	한국토지주택공사					
1263	기정	서구 가정동	476-29	도	76.8	76.8	한국토지주택공사					
1264	기정	서구 가정동	476-30	대	148.8	148.8	한국토지주택공사					
1265	기정	서구 가정동	476-31	도	36.2	36.2	한국토지주택공사					
1266	기정	서구 가정동	476-32	대	165.6	165.6	한국토지주택공사					
1267	기정	서구 가정동	476-33	대	156.1	156.1	한국토지주택공사					
1268	기정	서구 가정동	476-34	대	202.6	202.6	한국토지주택공사					
1269	기정	서구 가정동	476-35	대	246.1	246.1	한국토지주택공사					
1270	기정	서구 가정동	477	대	1,227.5	1,227.5	한국토지주택공사					
1271	기정	서구 가정동	477-1	대	665.3	665.3	한국토지주택공사					
1272	기정	서구 가정동	477-2	대	189.1	189.1	한국토지주택공사					
1273	기정	서구 가정동	477-3	대	318.5	318.5	한국토지주택공사					
1274	기정	서구 가정동	477-4	대	234.4	234.4	한국토지주택공사					
1275	기정	서구 가정동	477-6	대	187.1	187.1	한국토지주택공사					
1276	기정	서구 가정동	477-7	대	689.8	689.8	한국토지주택공사					
1277	기정	서구 가정동	477-8	대	138.9	138.9	한국토지주택공사					
1278	기정	서구 가정동	477-9	대	130.2	130.2	한국토지주택공사					
1279	기정	서구 가정동	477-10	도	54.8	54.8	인천광역시					
1280	기정	서구 가정동	477-11	대	189.4	189.4	한국토지주택공사					
1281	기정	서구 가정동	477-12	대	189.5	189.5	한국토지주택공사					
1282	기정	서구 가정동	477-13	도	54.8	54.8	인천광역시					
1283	기정	서구 가정동	477-14	대	189.6	189.6	한국토지주택공사					
1284	기정	서구 가정동	477-15	대	318.7	318.7	한국토지주택공사					
1285	기정	서구 가정동	477-16	대	152.2	152.2	한국토지주택공사					
1286	기정	서구 가정동	477-17	대	153.6	153.6	한국토지주택공사					
1287	기정	서구 가정동	477-18	대	184.0	184.0	한국토지주택공사					
1288	기정	서구 가정동	477-19	도	65.5	65.5	한국토지주택공사					
1289	기정	서구 가정동	477-21	대	132.1	132.1	한국토지주택공사					
1290	기정	서구 가정동	477-22	대	150.4	150.4	한국토지주택공사					
1291	기정	서구 가정동	477-23	도	8.0	8.0	한국토지주택공사					
1292	기정	서구 가정동	477-24	대	152.2	152.2	한국토지주택공사					
1293	기정	서구 가정동	477-25	대	187.2	187.2	한국토지주택공사					
1294	기정	서구 가정동	477-26	대	230.0	230.0	한국토지주택공사					
1295	기정	서구 가정동	477-27	대	193.5	193.5	한국토지주택공사					
1296	기정	서구 가정동	477-28	대	232.8	232.8	한국토지주택공사					
1297	기정	서구 가정동	477-29	대	263.9	263.9	한국토지주택공사					
1298	기정	서구 가정동	477-30	도	69.6	69.6	한국토지주택공사					
1299	기정	서구 가정동	477-31	대	274.9	274.9	한국토지주택공사					

연번	구분	소재지	지번	지목	면적(㎡)		소유자		관계인			비고
					지적면적	편입면적	성명	주소	성명	주소	권리명	
1300	기정	서구 가정동	478	대	947.1	947.1	한국토지주택공사					
1301	기정	서구 가정동	478-1	대	351.8	351.8	한국토지주택공사					
1302	기정	서구 가정동	478-2	대	363.3	363.3	한국토지주택공사					
1303	기정	서구 가정동	478-3	대	284.6	284.6	한국토지주택공사					
1304	기정	서구 가정동	478-4	대	211.5	211.5	한국토지주택공사					
1305	기정	서구 가정동	478-5	대	141.0	141.0	한국토지주택공사					
1306	기정	서구 가정동	478-6	대	182.8	182.8	한국토지주택공사					
1307	기정	서구 가정동	478-7	대	167.4	167.4	한국토지주택공사					
1308	기정	서구 가정동	478-8	도	474.2	474.2	인천광역시					
1309	기정	서구 가정동	478-9	대	110.3	110.3	한국토지주택공사					
1310	기정	서구 가정동	478-10	대	71.2	71.2	한국토지주택공사					
1311	기정	서구 가정동	478-11	대	162.8	162.8	한국토지주택공사					
1312	기정	서구 가정동	478-12	대	193.2	193.2	한국토지주택공사					
1313	기정	서구 가정동	478-13	대	139.0	139.0	한국토지주택공사					
1314	기정	서구 가정동	478-14	대	165.3	165.3	한국토지주택공사					
1315	기정	서구 가정동	478-15	대	127.4	127.4	한국토지주택공사					
1316	기정	서구 가정동	478-16	대	173.0	173.0	한국토지주택공사					
1317	기정	서구 가정동	478-17	대	247.0	247.0	한국토지주택공사					
1318	기정	서구 가정동	478-20	대	263.9	263.9	한국토지주택공사					
1319	기정	서구 가정동	478-22	대	315.2	315.2	한국토지주택공사					
1320	기정	서구 가정동	478-23	대	174.8	174.8	한국토지주택공사					
1321	기정	서구 가정동	478-24	대	215.9	215.9	한국토지주택공사					
1322	기정	서구 가정동	478-25	대	138.9	138.9	한국토지주택공사					
1323	기정	서구 가정동	478-26	대	147.3	147.3	한국토지주택공사					
1324	기정	서구 가정동	478-27	대	140.5	140.5	한국토지주택공사					
1325	기정	서구 가정동	478-28	대	145.3	145.3	한국토지주택공사					
1326	기정	서구 가정동	478-29	대	129.2	129.2	한국토지주택공사					
1327	기정	서구 가정동	478-30	대	83.3	83.3	한국토지주택공사					
1328	기정	서구 가정동	478-31	대	326.6	326.6	한국토지주택공사					
1329	기정	서구 가정동	478-32	대	357.9	357.9	한국토지주택공사					
1330	기정	서구 가정동	478-33	대	5.5	5.5	한국토지주택공사					
1331	기정	서구 가정동	478-34	대	264.0	264.0	한국토지주택공사					
1332	기정	서구 가정동	479	대	139.7	139.7	한국토지주택공사					
1333	기정	서구 가정동	479-1	대	381.1	381.1	한국토지주택공사					
1334	기정	서구 가정동	479-2	대	175.2	175.2	한국토지주택공사					
1335	기정	서구 가정동	479-3	대	175.0	175.0	한국토지주택공사					
1336	기정	서구 가정동	479-4	대	182.8	182.8	한국토지주택공사					
1337	기정	서구 가정동	479-5	대	1,739.0	1,739.0	한국토지주택공사					
1338	기정	서구 가정동	479-6	종	1,070.5	1,070.5	한국토지주택공사					
1339	기정	서구 가정동	479-7	대	156.8	156.8	한국토지주택공사					

연번	구분	소재지	지번	지목	면적(㎡)		소유자		관계인			비고
					지적면적	편입면적	성명	주소	성명	주소	권리명	
1340	기정	서구 가정동	479-8	대	172.6	172.6	한국토지주택공사					
1341	기정	서구 가정동	479-10	도	50.9	50.9	한국토지주택공사					
1342	기정	서구 가정동	479-11	대	156.6	156.6	한국토지주택공사					
1343	기정	서구 가정동	479-12	대	199.4	199.4	한국토지주택공사					
1344	기정	서구 가정동	479-13	대	192.1	192.1	한국토지주택공사					
1345	기정	서구 가정동	479-14	대	140.9	140.9	한국토지주택공사					
1346	기정	서구 가정동	479-15	대	141.0	141.0	한국토지주택공사					
1347	기정	서구 가정동	479-16	대	311.2	311.2	한국토지주택공사					
1348	기정	서구 가정동	479-17	대	132.3	132.3	한국토지주택공사					
1349	기정	서구 가정동	479-18	대	150.4	150.4	한국토지주택공사					
1350	기정	서구 가정동	479-19	대	150.2	150.2	한국토지주택공사					
1351	기정	서구 가정동	479-20	대	135.8	135.8	한국토지주택공사					
1352	기정	서구 가정동	479-21	도	41.1	41.1	한국토지주택공사					
1353	기정	서구 가정동	479-22	대	136.0	136.0	한국토지주택공사					
1354	기정	서구 가정동	480	대	991.6	991.6	한국토지주택공사					
1355	기정	서구 가정동	480-2	창	763.7	763.7	한국토지주택공사					
1356	기정	서구 가정동	480-3	대	431.1	431.1	한국토지주택공사					
1357	기정	서구 가정동	480-4	대	153.4	153.4	한국토지주택공사					
1358	기정	서구 가정동	480-5	대	221.1	221.1	한국토지주택공사					
1359	기정	서구 가정동	480-6	대	254.5	254.5	한국토지주택공사					
1360	기정	서구 가정동	480-7	대	475.0	475.0	한국토지주택공사					
1361	기정	서구 가정동	480-8	대	120.0	120.0	한국토지주택공사					
1362	기정	서구 가정동	480-9	대	120.0	120.0	한국토지주택공사					
1363	기정	서구 가정동	480-10	대	131.0	131.0	한국토지주택공사					
1364	기정	서구 가정동	480-11	도	102.1	102.1	한국토지주택공사					
1365	기정	서구 가정동	480-12	대	121.4	121.4	한국토지주택공사					
1366	기정	서구 가정동	480-13	대	117.0	117.0	한국토지주택공사					
1367	기정	서구 가정동	480-14	대	116.9	116.9	한국토지주택공사					
1368	기정	서구 가정동	480-15	대	127.5	127.5	한국토지주택공사					
1369	기정	서구 가정동	480-16	대	166.1	166.1	한국토지주택공사					
1370	기정	서구 가정동	480-17	대	191.9	191.9	한국토지주택공사					
1371	기정	서구 가정동	480-18	대	223.1	223.1	한국토지주택공사					
1372	기정	서구 가정동	480-19	대	1,309.1	1,309.1	한국토지주택공사					
1373	기정	서구 가정동	481	대	330.6	330.6	한국토지주택공사					
1374	기정	서구 가정동	481-1	대	1,021.1	1,021.1	한국토지주택공사					
1375	기정	서구 가정동	481-2	대	613.8	613.8	한국토지주택공사					
1376	기정	서구 가정동	481-3	대	563.8	563.8	한국토지주택공사					
1377	기정	서구 가정동	481-4	대	537.8	537.8	한국토지주택공사					
1378	기정	서구 가정동	481-5	대	661.2	661.2	한국토지주택공사					
1379	기정	서구 가정동	481-6	대	158.5	158.5	한국토지주택공사					

연번	구분	소재지	지번	지목	면적(㎡)		소유자		관계인			비고
					지적면적	편입면적	성명	주소	성명	주소	권리명	
1380	기정	서구 가정동	481-7	도	37.4	37.4	인천광역시					
1381	기정	서구 가정동	481-8	대	158.6	158.6	한국토지주택공사					
1382	기정	서구 가정동	481-9	대	158.6	158.6	한국토지주택공사					
1383	기정	서구 가정동	481-10	대	158.6	158.6	한국토지주택공사					
1384	기정	서구 가정동	481-11	대	138.9	138.9	한국토지주택공사					
1385	기정	서구 가정동	481-12	대	504.7	504.7	한국토지주택공사					
1386	기정	서구 가정동	481-13	대	191.7	191.7	한국토지주택공사					
1387	기정	서구 가정동	481-14	대	138.9	138.9	한국토지주택공사					
1388	기정	서구 가정동	481-15	대	191.7	191.7	한국토지주택공사					
1389	기정	서구 가정동	481-16	대	563.5	563.5	한국토지주택공사					
1390	기정	서구 가정동	481-18	대	330.6	330.6	한국토지주택공사					
1391	기정	서구 가정동	482	대	1,000.4	1,000.4	한국토지주택공사					
1392	기정	서구 가정동	482-1	대	661.4	661.4	한국토지주택공사					
1393	기정	서구 가정동	482-2	대	232.4	232.4	한국토지주택공사					
1394	기정	서구 가정동	482-3	대	747.0	747.0	한국토지주택공사					
1395	기정	서구 가정동	482-4	대	1,118.9	1,118.9	한국토지주택공사					
1396	기정	서구 가정동	482-5	대	495.6	495.6	한국토지주택공사					
1397	기정	서구 가정동	482-6	대	495.8	495.8	한국토지주택공사					
1398	기정	서구 가정동	482-7	대	495.8	495.8	한국토지주택공사					
1399	기정	서구 가정동	482-8	대	517.9	517.9	한국토지주택공사					
1400	기정	서구 가정동	482-12	대	232.2	232.2	한국토지주택공사					
1401	기정	서구 가정동	482-13	대	462.4	462.4	한국토지주택공사					
1402	기정	서구 가정동	483	대	264.0	264.0	한국토지주택공사					
1403	기정	서구 가정동	483-1	대	1,101.7	1,101.7	한국토지주택공사					
1404	기정	서구 가정동	483-2	대	158.9	158.9	한국토지주택공사					
1405	기정	서구 가정동	483-3	대	139.3	139.3	한국토지주택공사					
1406	기정	서구 가정동	483-4	도	42.1	42.1	한국토지주택공사					
1407	기정	서구 가정동	483-5	대	139.2	139.2	한국토지주택공사					
1408	기정	서구 가정동	483-6	대	160.6	160.6	한국토지주택공사					
1409	기정	서구 가정동	483-7	대	166.2	166.2	한국토지주택공사					
1410	기정	서구 가정동	483-8	대	153.6	153.6	한국토지주택공사					
1411	기정	서구 가정동	483-9	대	153.6	153.6	한국토지주택공사					
1412	기정	서구 가정동	483-10	대	262.9	262.9	한국토지주택공사					
1413	기정	서구 가정동	483-11	대	158.8	158.8	한국토지주택공사					
1414	기정	서구 가정동	483-12	대	173.3	173.3	한국토지주택공사					
1415	기정	서구 가정동	483-13	대	166.9	166.9	한국토지주택공사					
1416	기정	서구 가정동	483-14	대	141.5	141.5	한국토지주택공사					
1417	기정	서구 가정동	483-15	도	42.5	42.5	한국토지주택공사					
1418	기정	서구 가정동	483-16	대	141.6	141.6	한국토지주택공사					
1419	기정	서구 가정동	483-18	대	2,445.8	2,445.8	국(기획재정부)					

연번	구분	소재지	지번	지목	면적(㎡)		소유자		관계인			비고
					지적면적	편입면적	성명	주소	성명	주소	권리명	
1420	기정	서구 가정동	484	대	210.1	210.1	한국토지주택공사					
1421	기정	서구 가정동	484-1	도	35.2	35.2	한국토지주택공사					
1422	기정	서구 가정동	484-2	대	172.9	172.9	한국토지주택공사					
1423	기정	서구 가정동	484-3	대	118.9	118.9	한국토지주택공사					
1424	기정	서구 가정동	484-4	대	842.0	842.0	한국토지주택공사					
1425	기정	서구 가정동	484-5	대	652.0	652.0	한국토지주택공사					
1426	기정	서구 가정동	484-6	대	188.8	188.8	한국토지주택공사					
1427	기정	서구 가정동	484-7	대	716.4	716.4	한국토지주택공사					
1428	기정	서구 가정동	484-8	대	172.9	172.9	한국토지주택공사					
1429	기정	서구 가정동	484-9	도	88.2	88.2	한국토지주택공사					
1430	기정	서구 가정동	484-10	대	172.8	172.8	한국토지주택공사					
1431	기정	서구 가정동	484-11	대	172.8	172.8	한국토지주택공사					
1432	기정	서구 가정동	484-12	대	121.4	121.4	한국토지주택공사					
1433	기정	서구 가정동	484-13	도	36.1	36.1	한국토지주택공사					
1434	기정	서구 가정동	484-14	대	108.8	108.8	한국토지주택공사					
1435	기정	서구 가정동	484-15	대	150.1	150.1	한국토지주택공사					
1436	기정	서구 가정동	484-16	대	111.0	111.0	한국토지주택공사					
1437	기정	서구 가정동	484-17	대	90.8	90.8	한국토지주택공사					
1438	기정	서구 가정동	484-18	대	97.1	97.1	한국토지주택공사					
1439	기정	서구 가정동	484-19	대	126.5	126.5	한국토지주택공사					
1440	기정	서구 가정동	484-20	대	258.1	258.1	한국토지주택공사					
1441	기정	서구 가정동	484-21	도	65.0	65.0	한국토지주택공사					
1442	기정	서구 가정동	484-22	대	188.6	188.6	한국토지주택공사					
1443	기정	서구 가정동	484-23	대	257.9	257.9	한국토지주택공사					
1444	기정	서구 가정동	484-24	대	320.7	320.7	한국토지주택공사					
1445	기정	서구 가정동	484-25	대	320.8	320.8	한국토지주택공사					
1446	기정	서구 가정동	484-26	대	210.0	210.0	한국토지주택공사					
1447	기정	서구 가정동	485	대	162.0	162.0	한국토지주택공사					
1448	기정	서구 가정동	485-1	대	168.3	168.3	한국토지주택공사					
1449	기정	서구 가정동	485-2	대	168.3	168.3	한국토지주택공사					
1450	기정	서구 가정동	485-3	대	168.3	168.3	한국토지주택공사					
1451	기정	서구 가정동	485-4	대	178.5	178.5	한국토지주택공사					
1452	기정	서구 가정동	485-5	대	184.9	184.9	한국토지주택공사					
1453	기정	서구 가정동	485-6	대	168.4	168.4	한국토지주택공사					
1454	기정	서구 가정동	485-7	대	168.3	168.3	한국토지주택공사					
1455	기정	서구 가정동	485-8	대	168.3	168.3	한국토지주택공사					
1456	기정	서구 가정동	485-9	대	168.4	168.4	한국토지주택공사					
1457	기정	서구 가정동	485-10	도	248.4	248.4	인천광역시					
1458	기정	서구 가정동	485-11	대	170.1	170.1	한국토지주택공사					
1459	기정	서구 가정동	485-12	대	170.0	170.0	한국토지주택공사					

연번	구분	소재지	지번	지목	면적(㎡)		소유자		관계인			비고
					지적면적	편입면적	성명	주소	성명	주소	권리명	
1460	기정	서구 가정동	485-13	대	170.0	170.0	한국토지주택공사					
1461	기정	서구 가정동	485-14	대	170.1	170.1	한국토지주택공사					
1462	기정	서구 가정동	485-15	대	186.8	186.8	한국토지주택공사					
1463	기정	서구 가정동	485-16	대	734.1	734.1	한국토지주택공사					
1464	기정	서구 가정동	485-17	대	174.6	174.6	한국토지주택공사					
1465	기정	서구 가정동	485-18	대	173.6	173.6	한국토지주택공사					
1466	기정	서구 가정동	485-21	도	117.5	117.5	인천광역시					
1467	기정	서구 가정동	485-22	대	173.3	173.3	한국토지주택공사					
1468	기정	서구 가정동	485-23	대	174.3	174.3	한국토지주택공사					
1469	기정	서구 가정동	485-24	대	164.0	164.0	한국토지주택공사					
1470	기정	서구 가정동	485-25	대	334.2	334.2	한국토지주택공사					
1471	기정	서구 가정동	485-26	대	734.1	734.1	한국토지주택공사					
1472	기정	서구 가정동	486	대	599.4	599.4	한국토지주택공사					
1473	기정	서구 가정동	486-1	대	399.7	399.7	한국토지주택공사					
1474	기정	서구 가정동	486-2	대	713.9	713.9	한국토지주택공사					
1475	기정	서구 가정동	486-3	대	1,076.1	1,076.1	한국토지주택공사					
1476	기정	서구 가정동	486-5	대	789.3	789.3	한국토지주택공사					
1477	기정	서구 가정동	486-7	도	32.2	32.2	한국토지주택공사					
1478	기정	서구 가정동	486-8	대	247.8	247.8	한국토지주택공사					
1479	기정	서구 가정동	486-9	대	148.8	148.8	한국토지주택공사					
1480	기정	서구 가정동	486-10	도	49.3	49.3	한국토지주택공사					
1481	기정	서구 가정동	486-11	대	148.8	148.8	한국토지주택공사					
1482	기정	서구 가정동	486-12	대	148.8	148.8	한국토지주택공사					
1483	기정	서구 가정동	486-13	대	152.1	152.1	한국토지주택공사					
1484	기정	서구 가정동	486-14	대	175.0	175.0	한국토지주택공사					
1485	기정	서구 가정동	486-15	도	32.7	32.7	한국토지주택공사					
1486	기정	서구 가정동	486-16	대	245.4	245.4	한국토지주택공사					
1487	기정	서구 가정동	486-17	대	388.0	388.0	한국토지주택공사					
1488	기정	서구 가정동	486-18	대	257.5	257.5	한국토지주택공사					
1489	기정	서구 가정동	487	대	613.1	613.1	한국토지주택공사					
1490	기정	서구 가정동	487-1	대	92.2	92.2	한국토지주택공사					
1491	기정	서구 가정동	487-3	대	611.3	611.3	한국토지주택공사					
1492	기정	서구 가정동	487-4	대	769.9	769.9	한국토지주택공사					
1493	기정	서구 가정동	487-5	대	841.5	841.5	한국토지주택공사					
1494	기정	서구 가정동	487-6	대	644.3	644.3	한국토지주택공사					
1495	기정	서구 가정동	487-7	대	417.3	417.3	한국토지주택공사					
1496	기정	서구 가정동	487-8	대	977.7	977.7	한국토지주택공사					
1497	기정	서구 가정동	487-9	대	422.3	422.3	한국토지주택공사					
1498	기정	서구 가정동	487-10	대	422.2	422.2	한국토지주택공사					
1499	기정	서구 가정동	487-11	대	179.2	179.2	한국토지주택공사					

연번	구분	소재지	지번	지목	면적(㎡)		소유자		관계인			비고
					지적면적	편입면적	성명	주소	성명	주소	권리명	
1500	기정	서구 가정동	487-12	대	212.0	212.0	한국토지주택공사					
1501	기정	서구 가정동	487-13	대	180.8	180.8	한국토지주택공사					
1502	기정	서구 가정동	487-14	도	40.6	40.6	한국토지주택공사					
1503	기정	서구 가정동	487-15	대	35.4	35.4	한국토지주택공사					
1504	기정	서구 가정동	488	대	920.4	920.4	한국토지주택공사					
1505	기정	서구 가정동	488-1	대	808.6	808.6	한국토지주택공사					
1506	기정	서구 가정동	488-2	대	298.7	298.7	한국토지주택공사					
1507	기정	서구 가정동	488-3	대	173.6	173.6	한국토지주택공사					
1508	기정	서구 가정동	488-4	대	594.2	594.2	한국토지주택공사					
1509	기정	서구 가정동	488-5	도	41.5	41.5	한국토지주택공사					
1510	기정	서구 가정동	488-6	대	173.1	173.1	한국토지주택공사					
1511	기정	서구 가정동	488-7	대	178.6	178.6	한국토지주택공사					
1512	기정	서구 가정동	488-8	대	176.8	176.8	한국토지주택공사					
1513	기정	서구 가정동	488-9	대	148.8	148.8	한국토지주택공사					
1514	기정	서구 가정동	488-10	대	181.9	181.9	한국토지주택공사					
1515	기정	서구 가정동	488-11	대	142.2	142.2	한국토지주택공사					
1516	기정	서구 가정동	488-12	대	142.3	142.3	한국토지주택공사					
1517	기정	서구 가정동	488-13	대	892.8	892.8	한국토지주택공사					
1518	기정	서구 가정동	488-15	대	188.0	188.0	한국토지주택공사					
1519	기정	서구 가정동	488-16	대	219.3	219.3	한국토지주택공사					
1520	기정	서구 가정동	488-17	대	188.2	188.2	한국토지주택공사					
1521	기정	서구 가정동	488-18	도	38.9	38.9	한국토지주택공사					
1522	기정	서구 가정동	488-19	대	219.2	219.2	한국토지주택공사					
1523	기정	서구 가정동	488-20	도	38.9	38.9	한국토지주택공사					
1524	기정	서구 가정동	488-21	대	441.0	441.0	한국토지주택공사					
1525	기정	서구 가정동	489	대	737.1	737.1	한국토지주택공사					
1526	기정	서구 가정동	489-1	대	383.2	383.2	한국토지주택공사					
1527	기정	서구 가정동	489-2	대	753.5	753.5	한국토지주택공사					
1528	기정	서구 가정동	489-3	대	142.2	142.2	한국토지주택공사					
1529	기정	서구 가정동	489-4	대	216.5	216.5	한국토지주택공사					
1530	기정	서구 가정동	489-5	대	177.7	177.7	한국토지주택공사					
1531	기정	서구 가정동	489-6	대	179.3	179.3	한국토지주택공사					
1532	기정	서구 가정동	489-8	대	188.6	188.6	한국토지주택공사					
1533	기정	서구 가정동	489-9	대	153.8	153.8	한국토지주택공사					
1534	기정	서구 가정동	489-10	대	143.9	143.9	한국토지주택공사					
1535	기정	서구 가정동	489-11	도	95.9	95.9	인천광역시					
1536	기정	서구 가정동	489-12	대	121.8	121.8	한국토지주택공사					
1537	기정	서구 가정동	489-16	대	119.7	119.7	한국토지주택공사					
1538	기정	서구 가정동	489-18	도	264.9	264.9	한국토지주택공사					
1539	기정	서구 가정동	489-19	대	151.7	151.7	한국토지주택공사					

연번	구분	소재지	지번	지목	면적(㎡)		소유자		관계인			비고
					지적면적	편입면적	성명	주소	성명	주소	권리명	
1540	기정	서구 가정동	489-20	대	151.5	151.5	한국토지주택공사					
1541	기정	서구 가정동	489-21	대	149.3	149.3	한국토지주택공사					
1542	기정	서구 가정동	489-22	대	149.3	149.3	한국토지주택공사					
1543	기정	서구 가정동	489-23	대	151.4	151.4	한국토지주택공사					
1544	기정	서구 가정동	489-24	대	145.2	145.2	한국토지주택공사					
1545	기정	서구 가정동	489-25	대	160.7	160.7	한국토지주택공사					
1546	기정	서구 가정동	489-27	대	385.4	385.4	한국토지주택공사					
1547	기정	서구 가정동	489-28	대	114.2	114.2	한국토지주택공사					
1548	기정	서구 가정동	489-29	대	110.2	110.2	한국토지주택공사					
1549	기정	서구 가정동	489-30	대	12.0	12.0	한국토지주택공사					
1550	기정	서구 가정동	490	대	153.8	153.8	한국토지주택공사					
1551	기정	서구 가정동	490-1	대	133.0	133.0	한국토지주택공사					
1552	기정	서구 가정동	490-2	도	62.2	62.2	인천광역시					
1553	기정	서구 가정동	490-3	대	143.0	143.0	한국토지주택공사					
1554	기정	서구 가정동	490-4	대	147.7	147.7	한국토지주택공사					
1555	기정	서구 가정동	490-5	대	138.5	138.5	한국토지주택공사					
1556	기정	서구 가정동	490-6	대	125.7	125.7	한국토지주택공사					
1557	기정	서구 가정동	490-7	대	517.3	517.3	한국토지주택공사					
1558	기정	서구 가정동	490-8	대	171.2	171.2	한국토지주택공사					
1559	기정	서구 가정동	490-9	대	292.4	292.4	한국토지주택공사					
1560	기정	서구 가정동	490-10	대	380.2	380.2	한국토지주택공사					
1561	기정	서구 가정동	490-11	대	292.7	292.7	한국토지주택공사					
1562	기정	서구 가정동	490-12	대	277.8	277.8	한국토지주택공사					
1563	기정	서구 가정동	490-13	대	207.3	207.3	한국토지주택공사					
1564	기정	서구 가정동	490-14	대	564.4	564.4	한국토지주택공사					
1565	기정	서구 가정동	490-15	대	125.7	125.7	한국토지주택공사					
1566	기정	서구 가정동	490-16	도	58.6	58.6	한국토지주택공사					
1567	기정	서구 가정동	490-17	대	152.4	152.4	한국토지주택공사					
1568	기정	서구 가정동	490-18	대	296.4	296.4	한국토지주택공사					
1569	기정	서구 가정동	490-19	대	142.5	142.5	한국토지주택공사					
1570	기정	서구 가정동	490-20	대	147.8	147.8	한국토지주택공사					
1571	기정	서구 가정동	490-21	도	61.6	61.6	한국토지주택공사					
1572	기정	서구 가정동	490-22	대	380.0	380.0	한국토지주택공사					
1573	기정	서구 가정동	490-23	대	380.0	380.0	한국토지주택공사					
1574	기정	서구 가정동	491	대	2,545.8	2,545.8	한국토지주택공사					
1575	기정	서구 가정동	491-1	대	2,498.4	2,498.4	한국토지주택공사					
1576	기정	서구 가정동	491-2	대	220.5	220.5	한국토지주택공사					
1577	기정	서구 가정동	491-3	대	104.0	104.0	한국토지주택공사					
1578	기정	서구 가정동	491-4	대	104.0	104.0	한국토지주택공사					
1579	기정	서구 가정동	491-5	대	269.7	269.7	한국토지주택공사					

연번	구분	소재지	지번	지목	면적(㎡)		소유자		관계인			비고
					지적면적	편입면적	성명	주소	성명	주소	권리명	
1580	기정	서구 가정동	492	대	1,210.7	1,210.7	한국토지주택공사					
1581	기정	서구 가정동	492-2	대	663.3	663.3	한국토지주택공사					
1582	기정	서구 가정동	492-3	대	185.2	185.2	한국토지주택공사					
1583	기정	서구 가정동	492-4	도	58.3	58.3	인천광역시					
1584	기정	서구 가정동	492-5	대	172.2	172.2	한국토지주택공사					
1585	기정	서구 가정동	492-6	대	182.0	182.0	한국토지주택공사					
1586	기정	서구 가정동	492-7	대	185.2	185.2	한국토지주택공사					
1587	기정	서구 가정동	492-8	대	1,884.4	1,884.4	한국토지주택공사					
1588	기정	서구 가정동	492-9	대	192.5	192.5	한국토지주택공사					
1589	기정	서구 가정동	492-10	대	136.2	136.2	한국토지주택공사					
1590	기정	서구 가정동	492-11	대	123.9	123.9	한국토지주택공사					
1591	기정	서구 가정동	492-12	대	140.1	140.1	한국토지주택공사					
1592	기정	서구 가정동	492-13	대	162.0	162.0	한국토지주택공사					
1593	기정	서구 가정동	492-14	대	139.8	139.8	한국토지주택공사					
1594	기정	서구 가정동	492-15	대	136.4	136.4	한국토지주택공사					
1595	기정	서구 가정동	492-16	대	129.6	129.6	한국토지주택공사					
1596	기정	서구 가정동	492-17	도	47.0	47.0	한국토지주택공사					
1597	기정	서구 가정동	493	대	759.1	759.1	한국토지주택공사					
1598	기정	서구 가정동	493-1	대	523.7	523.7	한국토지주택공사					
1599	기정	서구 가정동	493-2	대	364.8	364.8	한국토지주택공사					
1600	기정	서구 가정동	493-3	대	598.1	598.1	한국토지주택공사					
1601	기정	서구 가정동	493-4	대	932.9	932.9	한국토지주택공사					
1602	기정	서구 가정동	493-6	대	131.6	131.6	한국토지주택공사					
1603	기정	서구 가정동	493-7	대	132.7	132.7	한국토지주택공사					
1604	기정	서구 가정동	493-8	대	132.7	132.7	한국토지주택공사					
1605	기정	서구 가정동	493-9	대	132.7	132.7	한국토지주택공사					
1606	기정	서구 가정동	493-10	대	131.6	131.6	한국토지주택공사					
1607	기정	서구 가정동	493-11	대	131.7	131.7	한국토지주택공사					
1608	기정	서구 가정동	493-12	대	140.3	140.3	한국토지주택공사					
1609	기정	서구 가정동	493-13	대	132.5	132.5	한국토지주택공사					
1610	기정	서구 가정동	493-14	대	132.4	132.4	한국토지주택공사					
1611	기정	서구 가정동	493-15	도	226.4	226.4	인천광역시					
1612	기정	서구 가정동	493-16	대	175.8	175.8	한국토지주택공사					
1613	기정	서구 가정동	493-18	대	334.2	334.2	한국토지주택공사					
1614	기정	서구 가정동	493-19	대	315.6	315.6	한국토지주택공사					
1615	기정	서구 가정동	493-20	도	80.0	80.0	한국토지주택공사					
1616	기정	서구 가정동	493-21	대	316.1	316.1	한국토지주택공사					
1617	기정	서구 가정동	493-22	대	388.8	388.8	한국토지주택공사					
1618	기정	서구 가정동	529	공	12,048.6	12,048.6	인천광역시서구					
1619	기정	서구 가정동	530	대	163.7	163.7	한국토지주택공사					

연번	구분	소재지	지번	지목	면적(㎡)		소유자		관계인			비고
					지적면적	편입면적	성명	주소	성명	주소	권리명	
1620	기정	서구 가정동	530-1	대	440.7	440.7	한국토지주택공사					
1621	기정	서구 가정동	530-2	대	118.9	118.9	한국토지주택공사					
1622	기정	서구 가정동	530-3	대	209.9	209.9	한국토지주택공사					
1623	기정	서구 가정동	530-4	대	2,879.9	2,879.9	한국토지주택공사					
1624	기정	서구 가정동	530-5	대	252.8	252.8	한국토지주택공사					
1625	기정	서구 가정동	530-7	대	737.3	737.3	한국토지주택공사					
1626	기정	서구 가정동	530-8	대	118.9	118.9	한국토지주택공사					
1627	기정	서구 가정동	530-9	대	133.0	133.0	한국토지주택공사					
1628	기정	서구 가정동	530-10	도	75.3	75.3	한국토지주택공사					
1629	기정	서구 가정동	530-11	대	119.0	119.0	한국토지주택공사					
1630	기정	서구 가정동	530-12	대	118.8	118.8	한국토지주택공사					
1631	기정	서구 가정동	530-13	대	133.1	133.1	한국토지주택공사					
1632	기정	서구 가정동	530-14	대	133.0	133.0	한국토지주택공사					
1633	기정	서구 가정동	530-15	대	118.7	118.7	한국토지주택공사					
1634	기정	서구 가정동	530-16	대	118.9	118.9	한국토지주택공사					
1635	기정	서구 가정동	530-17	도	75.2	75.2	한국토지주택공사					
1636	기정	서구 가정동	530-18	대	118.7	118.7	한국토지주택공사					
1637	기정	서구 가정동	530-19	대	118.8	118.8	한국토지주택공사					
1638	기정	서구 가정동	530-20	대	133.1	133.1	한국토지주택공사					
1639	기정	서구 가정동	530-21	대	169.5	169.5	한국토지주택공사					
1640	기정	서구 가정동	530-22	대	170.1	170.1	한국토지주택공사					
1641	기정	서구 가정동	530-23	대	178.1	178.1	한국토지주택공사					
1642	기정	서구 가정동	530-24	도	71.3	71.3	한국토지주택공사					
1643	기정	서구 가정동	530-25	대	185.8	185.8	한국토지주택공사					
1644	기정	서구 가정동	530-26	대	176.4	176.4	한국토지주택공사					
1645	기정	서구 가정동	530-27	대	170.8	170.8	한국토지주택공사					
1646	기정	서구 가정동	530-28	대	195.1	195.1	한국토지주택공사					
1647	기정	서구 가정동	530-29	대	207.7	207.7	한국토지주택공사					
1648	기정	서구 가정동	530-30	대	100.2	100.2	한국토지주택공사					
1649	기정	서구 가정동	530-31	대	160.9	160.9	한국토지주택공사					
1650	기정	서구 가정동	530-33	대	383.7	383.7	한국토지주택공사					
1651	기정	서구 가정동	530-34	대	172.1	172.1	한국토지주택공사					
1652	기정	서구 가정동	530-35	대	433.8	433.8	한국토지주택공사					
1653	기정	서구 가정동	531	대	1,160.1	1,160.1	인천광역시					
1654	기정	서구 가정동	531-1	대	574.7	574.7	인천광역시					
1655	기정	서구 가정동	531-2	대	364.3	364.3	인천광역시					
1656	기정	서구 가정동	531-3	대	239.8	239.8	한국토지주택공사					
1657	기정	서구 가정동	531-4	대	3,249.4	3,249.4	인천광역시					
1658	기정	서구 가정동	531-5	대	390.1	390.1	인천광역시					
1659	기정	서구 가정동	531-6	대	123.7	123.7	인천광역시					

연번	구분	소재지	지번	지목	면적(㎡)		소유자		관계인			비고
					지적면적	편입면적	성명	주소	성명	주소	권리명	
1660	기정	서구 가정동	531-7	대	230.9	230.9	인천광역시					
1661	기정	서구 가정동	531-9	대	390.3	390.3	인천광역시					
1662	기정	서구 가정동	531-10	대	390.3	390.3	인천광역시					
1663	기정	서구 가정동	531-11	대	201.7	201.7	인천광역시					
1664	기정	서구 가정동	531-12	대	915.1	915.1	한국토지주택공사					
1665	기정	서구 가정동	531-13	대	276.2	276.2	한국토지주택공사					
1666	기정	서구 가정동	531-14	대	329.7	329.7	인천광역시					
1667	기정	서구 가정동	531-15	대	375.6	375.6	인천광역시					
1668	기정	서구 가정동	531-16	대	297.3	297.3	한국토지주택공사					
1669	기정	서구 가정동	531-17	대	178.7	178.7	한국토지주택공사					
1670	기정	서구 가정동	531-18	도	90.6	90.6	한국토지주택공사					
1671	기정	서구 가정동	532	대	1,469.5	1,469.5	인천광역시					
1672	기정	서구 가정동	532-1	대	163.6	163.6	인천광역시					
1673	기정	서구 가정동	532-2	대	371.6	371.6	인천광역시					
1674	기정	서구 가정동	532-3	대	128.7	128.7	한국토지주택공사					
1675	기정	서구 가정동	532-4	대	183.5	183.5	한국토지주택공사					
1676	기정	서구 가정동	532-5	대	190.6	190.6	한국토지주택공사					
1677	기정	서구 가정동	532-6	대	198.0	198.0	한국토지주택공사					
1678	기정	서구 가정동	532-7	대	163.4	163.4	인천광역시					
1679	기정	서구 가정동	532-8	대	227.5	227.5	인천광역시					
1680	기정	서구 가정동	532-9	대	192.0	192.0	인천광역시					
1681	기정	서구 가정동	532-10	대	151.4	151.4	인천광역시					
1682	기정	서구 가정동	532-11	도	89.5	89.5	인천광역시					
1683	기정	서구 가정동	532-12	대	160.5	160.5	한국토지주택공사					
1684	기정	서구 가정동	532-13	대	161.5	161.5	한국토지주택공사					
1685	기정	서구 가정동	532-14	도	60.2	60.2	한국토지주택공사					
1686	기정	서구 가정동	532-15	대	128.6	128.6	한국토지주택공사					
1687	기정	서구 가정동	532-16	도	76.3	76.3	한국토지주택공사					
1688	기정	서구 가정동	532-17	대	128.6	128.6	한국토지주택공사					
1689	기정	서구 가정동	532-18	대	128.6	128.6	한국토지주택공사					
1690	기정	서구 가정동	532-19	대	128.7	128.7	한국토지주택공사					
1691	기정	서구 가정동	532-20	대	128.6	128.6	한국토지주택공사					
1692	기정	서구 가정동	532-21	도	76.3	76.3	한국토지주택공사					
1693	기정	서구 가정동	532-22	대	128.6	128.6	한국토지주택공사					
1694	기정	서구 가정동	532-23	대	128.6	128.6	한국토지주택공사					
1695	기정	서구 가정동	532-24	대	135.9	135.9	한국토지주택공사					
1696	기정	서구 가정동	532-25	대	142.2	142.2	한국토지주택공사					
1697	기정	서구 가정동	532-26	대	162.8	162.8	한국토지주택공사					
1698	기정	서구 가정동	532-27	대	182.4	182.4	한국토지주택공사					
1699	기정	서구 가정동	532-28	대	159.7	159.7	한국토지주택공사					

연번	구분	소재지	지번	지목	면적(㎡)		소유자		관계인			비고
					지적면적	편입면적	성명	주소	성명	주소	권리명	
1700	기정	서구 가정동	532-29	대	192.4	192.4	한국토지주택공사					
1701	기정	서구 가정동	532-30	대	186.9	186.9	한국토지주택공사					
1702	기정	서구 가정동	532-31	대	371.4	371.4	한국토지주택공사					
1703	기정	서구 가정동	532-32	대	492.8	492.8	인천광역시					
1704	기정	서구 가정동	532-33	대	539.6	539.6	인천광역시					
1705	기정	서구 가정동	533	대	2,917.6	2,917.6	인천광역시					
1706	기정	서구 가정동	533-1	대	2,362.0	2,362.0	인천광역시					
1707	기정	서구 가정동	533-2	대	181.9	181.9	한국토지주택공사					
1708	기정	서구 가정동	533-3	도	57.3	57.3	인천광역시					
1709	기정	서구 가정동	533-4	대	140.9	140.9	한국토지주택공사					
1710	기정	서구 가정동	533-5	대	140.5	140.5	한국토지주택공사					
1711	기정	서구 가정동	533-6	대	148.7	148.7	한국토지주택공사					
1712	기정	서구 가정동	533-7	대	164.6	164.6	한국토지주택공사					
1713	기정	서구 가정동	533-8	대	140.9	140.9	한국토지주택공사					
1714	기정	서구 가정동	533-9	대	416.5	416.5	한국토지주택공사					
1715	기정	서구 가정동	533-12	대	141.0	141.0	한국토지주택공사					
1716	기정	서구 가정동	533-13	도	222.8	222.8	인천광역시					
1717	기정	서구 가정동	533-14	대	140.9	140.9	한국토지주택공사					
1718	기정	서구 가정동	533-15	대	193.8	193.8	한국토지주택공사					
1719	기정	서구 가정동	533-16	대	140.8	140.8	한국토지주택공사					
1720	기정	서구 가정동	533-17	대	140.8	140.8	한국토지주택공사					
1721	기정	서구 가정동	533-18	대	157.6	157.6	한국토지주택공사					
1722	기정	서구 가정동	533-19	대	156.6	156.6	한국토지주택공사					
1723	기정	서구 가정동	533-20	대	140.9	140.9	한국토지주택공사					
1724	기정	서구 가정동	533-21	대	140.9	140.9	한국토지주택공사					
1725	기정	서구 가정동	533-22	대	134.8	134.8	한국토지주택공사					
1726	기정	서구 가정동	533-23	대	184.2	184.2	한국토지주택공사					
1727	기정	서구 가정동	533-24	대	184.3	184.3	한국토지주택공사					
1728	기정	서구 가정동	533-25	대	185.7	185.7	한국토지주택공사					
1729	기정	서구 가정동	533-26	도	230.9	230.9	인천광역시서구					
1730	기정	서구 가정동	533-27	대	183.4	183.4	한국토지주택공사					
1731	기정	서구 가정동	533-28	대	182.3	182.3	한국토지주택공사					
1732	기정	서구 가정동	533-29	대	182.2	182.2	한국토지주택공사					
1733	기정	서구 가정동	533-30	대	179.9	179.9	한국토지주택공사					
1734	기정	서구 가정동	534	대	235.9	235.9	인천광역시					
1735	기정	서구 가정동	534-1	대	463.1	463.1	인천광역시					
1736	기정	서구 가정동	534-2	대	362.8	362.8	한국토지주택공사					
1737	기정	서구 가정동	534-3	대	1,464.5	1,464.5	한국토지주택공사					
1738	기정	서구 가정동	534-4	대	89.3	89.3	한국토지주택공사					
1739	기정	서구 가정동	534-5	대	194.8	194.8	한국토지주택공사					

연번	구분	소재지	지번	지목	면적(㎡)		소유자		관계인			비고
					지적면적	편입면적	성명	주소	성명	주소	권리명	
1740	기정	서구 가정동	534-6	대	1,116.3	1,116.3	한국토지주택공사					
1741	기정	서구 가정동	534-7	대	208.1	208.1	한국토지주택공사					
1742	기정	서구 가정동	534-8	대	213.4	213.4	한국토지주택공사					
1743	기정	서구 가정동	534-10	대	1,464.4	1,464.4	한국토지주택공사					
1744	기정	서구 가정동	534-11	대	196.6	196.6	한국토지주택공사					
1745	기정	서구 가정동	534-12	대	169.2	169.2	한국토지주택공사					
1746	기정	서구 가정동	534-13	도	42.6	42.6	한국토지주택공사					
1747	기정	서구 가정동	534-14	대	350.3	350.3	한국토지주택공사					
1748	기정	서구 가정동	534-15	대	307.8	307.8	인천광역시					
1749	기정	서구 가정동	534-16	도	79.2	79.2	인천광역시					
1750	기정	서구 가정동	534-17	대	272.9	272.9	인천광역시					
1751	기정	서구 가정동	534-18	대	450.6	450.6	인천광역시					
1752	기정	서구 가정동	534-19	대	718.4	718.4	인천광역시					
1753	기정	서구 가정동	534-20	대	208.1	208.1	한국토지주택공사					
1754	기정	서구 가정동	534-21	대	199.2	199.2	한국토지주택공사					
1755	기정	서구 가정동	534-22	대	363.0	363.0	한국토지주택공사					
1756	기정	서구 가정동	534-23	대	172.2	172.2	한국토지주택공사					
1757	기정	서구 가정동	534-24	대	167.1	167.1	인천광역시					
1758	기정	서구 가정동	534-25	대	259.5	259.5	한국토지주택공사					
1759	기정	서구 가정동	534-26	대	143.1	143.1	한국토지주택공사					
1760	기정	서구 가정동	534-27	대	155.0	155.0	인천광역시					
1761	기정	서구 가정동	534-28	대	150.3	150.3	인천광역시					
1762	기정	서구 가정동	534-29	대	150.4	150.4	인천광역시					
1763	기정	서구 가정동	534-30	도	78.2	78.2	인천광역시					
1764	기정	서구 가정동	534-31	대	220.8	220.8	한국토지주택공사					
1765	기정	서구 가정동	534-32	대	221.0	221.0	한국토지주택공사					
1766	기정	서구 가정동	534-33	주	1,195.4	1,195.4	인천광역시					
1767	기정	서구 가정동	535	대	149.3	149.3	한국토지주택공사					
1768	기정	서구 가정동	535-1	대	1,252.7	1,252.7	한국토지주택공사					
1769	기정	서구 가정동	535-2	대	294.0	294.0	한국토지주택공사					
1770	기정	서구 가정동	535-3	대	5,202.1	5,202.1	한국토지주택공사					
1771	기정	서구 가정동	535-4	대	143.6	143.6	한국토지주택공사					
1772	기정	서구 가정동	535-5	대	161.8	161.8	한국토지주택공사					
1773	기정	서구 가정동	535-6	대	199.7	199.7	한국토지주택공사					
1774	기정	서구 가정동	535-7	대	139.2	139.2	한국토지주택공사					
1775	기정	서구 가정동	535-8	대	140.4	140.4	한국토지주택공사					
1776	기정	서구 가정동	535-9	대	166.1	166.1	한국토지주택공사					
1777	기정	서구 가정동	535-10	대	149.3	149.3	한국토지주택공사					
1778	기정	서구 가정동	535-11	대	140.0	140.0	한국토지주택공사					
1779	기정	서구 가정동	535-12	도	49.6	49.6	인천광역시					

연번	구분	소재지	지번	지목	면적(㎡)		소유자		관계인			비고
					지적면적	편입면적	성명	주소	성명	주소	권리명	
1780	기정	서구 가정동	535-13	대	154.0	154.0	한국토지주택공사					
1781	기정	서구 가정동	535-14	대	163.0	163.0	한국토지주택공사					
1782	기정	서구 가정동	535-15	대	130.3	130.3	한국토지주택공사					
1783	기정	서구 가정동	535-16	대	129.9	129.9	한국토지주택공사					
1784	기정	서구 가정동	535-17	도	70.8	70.8	한국토지주택공사					
1785	기정	서구 가정동	535-18	대	125.4	125.4	한국토지주택공사					
1786	기정	서구 가정동	535-19	대	110.0	110.0	한국토지주택공사					
1787	기정	서구 가정동	535-20	대	122.2	122.2	한국토지주택공사					
1788	기정	서구 가정동	535-21	대	110.6	110.6	한국토지주택공사					
1789	기정	서구 가정동	535-22	대	123.6	123.6	한국토지주택공사					
1790	기정	서구 가정동	535-23	대	120.8	120.8	한국토지주택공사					
1791	기정	서구 가정동	535-24	도	37.4	37.4	한국토지주택공사					
1792	기정	서구 가정동	535-25	대	130.2	130.2	한국토지주택공사					
1793	기정	서구 가정동	535-26	대	116.1	116.1	한국토지주택공사					
1794	기정	서구 가정동	535-27	대	116.1	116.1	한국토지주택공사					
1795	기정	서구 가정동	535-28	도	70.6	70.6	한국토지주택공사					
1796	기정	서구 가정동	535-29	대	139.1	139.1	한국토지주택공사					
1797	기정	서구 가정동	535-30	대	139.1	139.1	한국토지주택공사					
1798	기정	서구 가정동	535-31	대	139.1	139.1	한국토지주택공사					
1799	기정	서구 가정동	535-32	도	104.5	104.5	한국토지주택공사					
1800	기정	서구 가정동	535-33	대	147.0	147.0	한국토지주택공사					
1801	기정	서구 가정동	535-34	대	140.9	140.9	한국토지주택공사					
1802	기정	서구 가정동	535-35	대	160.1	160.1	한국토지주택공사					
1803	기정	서구 가정동	535-36	대	133.1	133.1	한국토지주택공사					
1804	기정	서구 가정동	535-37	대	142.8	142.8	한국토지주택공사					
1805	기정	서구 가정동	535-38	도	50.1	50.1	한국토지주택공사					
1806	기정	서구 가정동	535-39	대	221.2	221.2	한국토지주택공사					
1807	기정	서구 가정동	535-40	대	151.2	151.2	한국토지주택공사					
1808	기정	서구 가정동	535-41	대	131.4	131.4	한국토지주택공사					
1809	기정	서구 가정동	535-42	대	152.7	152.7	한국토지주택공사					
1810	기정	서구 가정동	535-43	대	393.5	393.5	한국토지주택공사					
1811	기정	서구 가정동	536	대	898.8	898.8	한국토지주택공사					
1812	기정	서구 가정동	536-1	대	151.3	151.3	한국토지주택공사					
1813	기정	서구 가정동	536-2	대	150.9	150.9	한국토지주택공사					
1814	기정	서구 가정동	536-3	주	1,183.2	1,183.2	한국토지주택공사					
1815	기정	서구 가정동	536-4	대	695.2	695.2	한국토지주택공사					
1816	기정	서구 가정동	536-5	주	1,338.6	1,338.6	한국토지주택공사					
1817	기정	서구 가정동	536-6	대	487.2	487.2	한국토지주택공사					
1818	기정	서구 가정동	536-9	대	303.3	303.3	한국토지주택공사					
1819	기정	서구 가정동	536-10	대	247.0	247.0	한국토지주택공사					

연번	구분	소재지	지번	지목	면적(㎡)		소유자		관계인			비고
					지적면적	편입면적	성명	주소	성명	주소	권리명	
1820	기정	서구 가정동	536-13	대	298.0	298.0	한국토지주택공사					
1821	기정	서구 가정동	536-14	대	230.1	230.1	한국토지주택공사					
1822	기정	서구 가정동	536-17	대	153.2	153.2	한국토지주택공사					
1823	기정	서구 가정동	536-18	대	144.6	144.6	한국토지주택공사					
1824	기정	서구 가정동	536-20	대	135.3	135.3	한국토지주택공사					
1825	기정	서구 가정동	536-21	대	118.4	118.4	한국토지주택공사					
1826	기정	서구 가정동	536-22	대	156.1	156.1	한국토지주택공사					
1827	기정	서구 가정동	536-23	대	163.9	163.9	한국토지주택공사					
1828	기정	서구 가정동	536-25	도	1,406.7	1,406.7	인천광역시					
1829	기정	서구 가정동	536-26	대	142.3	142.3	한국토지주택공사					
1830	기정	서구 가정동	536-27	대	152.7	152.7	한국토지주택공사					
1831	기정	서구 가정동	536-28	대	125.6	125.6	한국토지주택공사					
1832	기정	서구 가정동	536-29	대	134.2	134.2	한국토지주택공사					
1833	기정	서구 가정동	536-30	대	132.0	132.0	한국토지주택공사					
1834	기정	서구 가정동	536-31	대	125.5	125.5	한국토지주택공사					
1835	기정	서구 가정동	536-32	대	144.3	144.3	한국토지주택공사					
1836	기정	서구 가정동	536-33	대	130.1	130.1	한국토지주택공사					
1837	기정	서구 가정동	536-34	대	280.0	280.0	한국토지주택공사					
1838	기정	서구 가정동	536-35	대	158.3	158.3	한국토지주택공사					
1839	기정	서구 가정동	536-37	대	174.2	174.2	한국토지주택공사					
1840	기정	서구 가정동	536-38	대	159.8	159.8	한국토지주택공사					
1841	기정	서구 가정동	536-39	대	129.8	129.8	한국토지주택공사					
1842	기정	서구 가정동	536-40	대	152.4	152.4	한국토지주택공사					
1843	기정	서구 가정동	536-41	대	484.9	484.9	한국토지주택공사					
1844	기정	서구 가정동	536-44	대	374.2	374.2	한국토지주택공사					
1845	기정	서구 가정동	536-46	대	407.2	407.2	한국토지주택공사					
1846	기정	서구 가정동	536-47	대	3,160.7	3,160.7	국(국토교통부)					
1847	기정	서구 가정동	536-48	대	177.1	177.1	한국토지주택공사					
1848	기정	서구 가정동	536-49	대	145.1	145.1	한국토지주택공사					
1849	기정	서구 가정동	536-50	대	118.4	118.4	한국토지주택공사					
1850	기정	서구 가정동	536-51	대	9.9	9.9	한국토지주택공사					
1851	기정	서구 가정동	536-52	대	9.9	9.9	한국토지주택공사					
1852	기정	서구 가정동	536-53	대	182.6	182.6	한국토지주택공사					
1853	기정	서구 가정동	536-54	대	209.0	209.0	한국토지주택공사					
1854	기정	서구 가정동	536-55	도	5.2	5.2	한국토지주택공사					
1855	기정	서구 가정동	536-56	대	123.1	123.1	한국토지주택공사					
1856	기정	서구 가정동	536-57	도	109.8	109.8	한국토지주택공사					
1857	기정	서구 가정동	536-58	대	280.2	280.2	한국토지주택공사					
1858	기정	서구 가정동	536-59	대	528.7	528.7	한국토지주택공사					
1859	기정	서구 가정동	536-60	대	74.0	74.0	국(국토교통부)					

연번	구분	소재지	지번	지목	면적(㎡)		소유자		관계인			비고
					지적면적	편입면적	성명	주소	성명	주소	권리명	
1860	기정	서구 가정동	536-61	대	446.9	446.9	한국토지주택공사					
1861	기정	서구 가정동	537	대	1,323.5	1,323.5	한국토지주택공사					
1862	기정	서구 가정동	537-1	대	2,591.9	2,591.9	한국토지주택공사					
1863	기정	서구 가정동	537-2	대	15,910.6	15,910.6	한국토지주택공사					
1864	기정	서구 가정동	537-3	대	184.6	184.6	한국토지주택공사					
1865	기정	서구 가정동	537-4	대	159.5	159.5	한국토지주택공사					
1866	기정	서구 가정동	537-5	대	148.7	148.7	한국토지주택공사					
1867	기정	서구 가정동	537-6	대	148.6	148.6	한국토지주택공사					
1868	기정	서구 가정동	537-7	대	150.2	150.2	한국토지주택공사					
1869	기정	서구 가정동	537-8	대	291.5	291.5	한국토지주택공사					
1870	기정	서구 가정동	537-10	대	135.9	135.9	한국토지주택공사					
1871	기정	서구 가정동	537-11	도	48.1	48.1	인천광역시					
1872	기정	서구 가정동	537-12	대	134.4	134.4	한국토지주택공사					
1873	기정	서구 가정동	537-13	대	134.4	134.4	한국토지주택공사					
1874	기정	서구 가정동	537-14	도	48.1	48.1	인천광역시					
1875	기정	서구 가정동	537-15	대	145.7	145.7	한국토지주택공사					
1876	기정	서구 가정동	537-16	대	147.0	147.0	한국토지주택공사					
1877	기정	서구 가정동	537-19	대	6,227.4	6,227.4	국(국토교통부)					
1878	기정	서구 가정동	537-20	대	6,078.4	6,078.4	국(국토교통부)					
1879	기정	서구 가정동	538	대	452.5	452.5	한국토지주택공사					
1880	기정	서구 가정동	538-1	대	126.9	126.9	한국토지주택공사					
1881	기정	서구 가정동	538-2	대	580.7	580.7	한국토지주택공사					
1882	기정	서구 가정동	538-3	대	197.9	197.9	한국토지주택공사					
1883	기정	서구 가정동	538-4	대	130.2	130.2	한국토지주택공사					
1884	기정	서구 가정동	538-5	대	115.3	115.3	한국토지주택공사					
1885	기정	서구 가정동	538-6	대	130.4	130.4	한국토지주택공사					
1886	기정	서구 가정동	538-7	대	1,165.4	1,165.4	한국토지주택공사					
1887	기정	서구 가정동	538-8	대	304.9	304.9	한국토지주택공사					
1888	기정	서구 가정동	538-9	대	130.5	130.5	한국토지주택공사					
1889	기정	서구 가정동	538-10	대	161.3	161.3	한국토지주택공사					
1890	기정	서구 가정동	538-11	대	164.2	164.2	한국토지주택공사					
1891	기정	서구 가정동	538-12	대	148.7	148.7	한국토지주택공사					
1892	기정	서구 가정동	538-13	대	155.0	155.0	한국토지주택공사					
1893	기정	서구 가정동	538-14	도	42.1	42.1	한국토지주택공사					
1894	기정	서구 가정동	538-15	대	115.4	115.4	한국토지주택공사					
1895	기정	서구 가정동	538-20	도	42.1	42.1	한국토지주택공사					
1896	기정	서구 가정동	538-21	대	115.3	115.3	한국토지주택공사					
1897	기정	서구 가정동	538-22	도	44.2	44.2	한국토지주택공사					
1898	기정	서구 가정동	538-23	대	194.9	194.9	한국토지주택공사					
1899	기정	서구 가정동	538-24	대	126.8	126.8	한국토지주택공사					

연번	구분	소재지	지번	지목	면적(㎡)		소유자		관계인			비고
					지적면적	편입면적	성명	주소	성명	주소	권리명	
1900	기정	서구 가정동	538-26	대	188.2	188.2	한국토지주택공사					
1901	기정	서구 가정동	538-27	대	144.3	144.3	한국토지주택공사					
1902	기정	서구 가정동	538-28	대	126.9	126.9	한국토지주택공사					
1903	기정	서구 가정동	538-29	도	41.3	41.3	한국토지주택공사					
1904	기정	서구 가정동	538-30	대	126.8	126.8	한국토지주택공사					
1905	기정	서구 가정동	538-31	대	164.4	164.4	한국토지주택공사					
1906	기정	서구 가정동	538-32	대	153.4	153.4	한국토지주택공사					
1907	기정	서구 가정동	538-33	대	580.7	580.7	한국토지주택공사					
1908	기정	서구 가정동	539	대	1,479.0	1,479.0	한국토지주택공사					
1909	기정	서구 가정동	539-1	대	396.7	396.7	한국토지주택공사					
1910	기정	서구 가정동	539-2	대	1,257.4	1,257.4	한국토지주택공사					
1911	기정	서구 가정동	539-3	대	931.2	931.2	한국토지주택공사					
1912	기정	서구 가정동	539-4	대	645.5	645.5	한국토지주택공사					
1913	기정	서구 가정동	539-5	대	914.0	914.0	한국토지주택공사					
1914	기정	서구 가정동	539-7	대	661.2	661.2	한국토지주택공사					
1915	기정	서구 가정동	539-8	대	133.8	133.8	한국토지주택공사					
1916	기정	서구 가정동	539-9	대	133.8	133.8	한국토지주택공사					
1917	기정	서구 가정동	539-10	대	133.7	133.7	한국토지주택공사					
1918	기정	서구 가정동	539-11	대	281.6	281.6	한국토지주택공사					
1919	기정	서구 가정동	539-12	대	130.5	130.5	인천광역시					
1920	기정	서구 가정동	539-13	대	957.3	957.3	한국토지주택공사					
1921	기정	서구 가정동	539-15	대	913.7	913.7	한국토지주택공사					
1922	기정	서구 가정동	540	대	402.8	402.8	인천광역시					
1923	기정	서구 가정동	540-1	대	137.0	137.0	한국토지주택공사					
1924	기정	서구 가정동	540-2	대	132.7	132.7	한국토지주택공사					
1925	기정	서구 가정동	540-3	대	229.5	229.5	한국토지주택공사					
1926	기정	서구 가정동	540-4	대	1,272.5	1,272.5	한국토지주택공사					
1927	기정	서구 가정동	540-5	대	274.0	274.0	한국토지주택공사					
1928	기정	서구 가정동	540-7	대	124.9	124.9	한국토지주택공사					
1929	기정	서구 가정동	540-8	대	259.4	259.4	한국토지주택공사					
1930	기정	서구 가정동	540-9	대	351.7	351.7	한국토지주택공사					
1931	기정	서구 가정동	540-10	대	232.5	232.5	한국토지주택공사					
1932	기정	서구 가정동	540-11	대	327.3	327.3	한국토지주택공사					
1933	기정	서구 가정동	540-12	대	544.0	544.0	한국토지주택공사					
1934	기정	서구 가정동	540-14	대	828.7	828.7	한국토지주택공사					
1935	기정	서구 가정동	540-15	대	616.3	616.3	인천광역시					
1936	기정	서구 가정동	540-16	대	181.1	181.1	인천광역시					
1937	기정	서구 가정동	540-17	대	12.0	12.0	인천광역시					
1938	기정	서구 가정동	540-18	대	8.6	8.6	인천광역시					
1939	기정	서구 가정동	540-20	대	136.8	136.8	한국토지주택공사					

연번	구분	소재지	지번	지목	면적(㎡)		소유자		관계인			비고
					지적면적	편입면적	성명	주소	성명	주소	권리명	
1940	기정	서구 가정동	540-22	대	539.7	539.7	한국토지주택공사					
1941	기정	서구 가정동	540-23	대	548.3	548.3	한국토지주택공사					
1942	기정	서구 가정동	540-24	대	326.5	326.5	인천광역시					
1943	기정	서구 가정동	540-25	대	774.0	774.0	한국토지주택공사					
1944	기정	서구 가정동	540-26	대	152.5	152.5	한국토지주택공사					
1945	기정	서구 가정동	540-27	도	44.9	44.9	한국토지주택공사					
1946	기정	서구 가정동	540-28	도	12.7	12.7	인천광역시					
1947	기정	서구 가정동	540-29	도	111.1	111.1	인천광역시					
1948	기정	서구 가정동	540-30	도	491.8	491.8	인천광역시					
1949	기정	서구 가정동	540-31	도	3.5	3.5	인천광역시					
1950	기정	서구 가정동	540-32	도	65.8	65.8	인천광역시					
1951	기정	서구 가정동	541	대	2,206.1	2,206.1	한국토지주택공사와 1인					
1952	기정	서구 가정동	541-2	대	764.8	764.8	한국토지주택공사					
1953	기정	서구 가정동	541-3	대	478.9	478.9	한국토지주택공사					
1954	기정	서구 가정동	541-4	대	1,005.5	1,005.5	한국토지주택공사					
1955	기정	서구 가정동	541-5	대	595.2	595.2	한국토지주택공사					
1956	기정	서구 가정동	541-6	도	488.0	488.0	한국토지주택공사					
1957	기정	서구 가정동	541-7	대	306.0	306.0	한국토지주택공사					
1958	기정	서구 가정동	541-8	대	374.2	374.2	한국토지주택공사					
1959	기정	서구 가정동	541-9	대	373.8	373.8	한국토지주택공사					
1960	기정	서구 가정동	541-10	대	374.2	374.2	한국토지주택공사					
1961	기정	서구 가정동	541-11	대	917.6	917.6	한국토지주택공사					
1962	기정	서구 가정동	541-12	대	442.0	442.0	한국토지주택공사					
1963	기정	서구 가정동	541-13	대	323.0	323.0	한국토지주택공사					
1964	기정	서구 가정동	541-14	대	511.3	511.3	한국토지주택공사					
1965	기정	서구 가정동	542	대	306.1	306.1	한국토지주택공사					
1966	기정	서구 가정동	542-1	대	5,725.1	5,725.1	한국토지주택공사					
1967	기정	서구 가정동	542-2	대	1,296.1	1,296.1	한국토지주택공사					
1968	기정	서구 가정동	542-3	대	1,402.6	1,402.6	한국토지주택공사					
1969	기정	서구 가정동	542-5	대	1,333.2	1,333.2	한국토지주택공사					
1970	기정	서구 가정동	542-6	대	312.4	312.4	한국토지주택공사					
1971	기정	서구 가정동	542-7	도	107.0	107.0	한국토지주택공사					
1972	기정	서구 가정동	542-8	대	161.9	161.9	한국토지주택공사					
1973	기정	서구 가정동	542-9	대	163.9	163.9	한국토지주택공사					
1974	기정	서구 가정동	542-10	대	414.9	414.9	한국토지주택공사					
1975	기정	서구 가정동	542-11	도	2.0	2.0	한국토지주택공사					
1976	기정	서구 가정동	542-12	도	2.0	2.0	한국토지주택공사					
1977	기정	서구 가정동	543	대	1,824.8	1,824.8	인천광역시					
1978	기정	서구 가정동	543-1	대	151.8	151.8	인천광역시					

연번	구분	소재지	지번	지목	면적(㎡)		소유자		관계인			비고
					지적면적	편입면적	성명	주소	성명	주소	권리명	
1979	기정	서구 가정동	543-2	대	170.2	170.2	인천광역시					
1980	기정	서구 가정동	543-3	대	79.8	79.8	인천광역시					
1981	기정	서구 가정동	543-4	대	518.2	518.2	인천광역시					
1982	기정	서구 가정동	543-5	대	993.9	993.9	인천광역시					
1983	기정	서구 가정동	543-6	대	147.1	147.1	한국토지주택공사					
1984	기정	서구 가정동	543-7	대	233.7	233.7	한국토지주택공사					
1985	기정	서구 가정동	543-8	대	142.8	142.8	한국토지주택공사					
1986	기정	서구 가정동	543-9	대	237.8	237.8	한국토지주택공사					
1987	기정	서구 가정동	543-10	대	118.8	118.8	한국토지주택공사					
1988	기정	서구 가정동	543-11	도	104.7	104.7	한국토지주택공사					
1989	기정	서구 가정동	543-12	대	125.3	125.3	한국토지주택공사					
1990	기정	서구 가정동	543-13	대	142.5	142.5	한국토지주택공사					
1991	기정	서구 가정동	543-14	대	127.5	127.5	한국토지주택공사					
1992	기정	서구 가정동	543-15	대	118.9	118.9	한국토지주택공사					
1993	기정	서구 가정동	543-16	장	130.1	130.1	한국토지주택공사					
1994	기정	서구 가정동	543-17	장	133.8	133.8	한국토지주택공사					
1995	기정	서구 가정동	543-18	장	137.5	137.5	한국토지주택공사					
1996	기정	서구 가정동	543-19	장	137.5	137.5	한국토지주택공사					
1997	기정	서구 가정동	543-20	대	126.1	126.1	한국토지주택공사					
1998	기정	서구 가정동	543-21	도	70.3	70.3	한국토지주택공사					
1999	기정	서구 가정동	543-22	장	126.0	126.0	한국토지주택공사					
2000	기정	서구 가정동	543-23	장	136.5	136.5	한국토지주택공사					
2001	기정	서구 가정동	543-24	도	76.4	76.4	한국토지주택공사					
2002	기정	서구 가정동	543-25	장	126.0	126.0	한국토지주택공사					
2003	기정	서구 가정동	543-26	장	200.5	200.5	한국토지주택공사					
2004	기정	서구 가정동	543-27	장	154.9	154.9	한국토지주택공사					
2005	기정	서구 가정동	543-28	장	142.9	142.9	한국토지주택공사					
2006	기정	서구 가정동	543-29	장	143.1	143.1	한국토지주택공사					
2007	기정	서구 가정동	543-30	대	125.2	125.2	한국토지주택공사					
2008	기정	서구 가정동	543-31	대	49.5	49.5	인천광역시					
2009	기정	서구 가정동	543-32	대	17.6	17.6	인천광역시					
2010	기정	서구 가정동	543-33	대	259.8	259.8	인천광역시					
2011	기정	서구 가정동	543-34	대	309.8	309.8	인천광역시					
2012	기정	서구 가정동	543-35	대	379.3	379.3	인천광역시					
2013	기정	서구 가정동	543-36	도	10.0	10.0	인천광역시					
2014	기정	서구 가정동	543-37	대	47.7	47.7	인천광역시					
2015	기정	서구 가정동	543-38	대	162.9	162.9	인천광역시					
2016	기정	서구 가정동	543-39	대	465.7	465.7	인천광역시					
2017	기정	서구 가정동	543-40	대	425.7	425.7	한국토지주택공사					
2018	기정	서구 가정동	543-41	대	425.8	425.8	한국토지주택공사					

연번	구분	소재지	지번	지목	면적(㎡)		소유자		관계인			비고
					지적면적	편입면적	성명	주소	성명	주소	권리명	
2019	기정	서구 가정동	543-42	도	100.2	100.2	인천광역시서구					
2020	기정	서구 가정동	543-43	대	70.8	70.8	소유권대지권					
2021	기정	서구 가정동	543-44	대	143.6	143.6	인천광역시					
2022	기정	서구 가정동	543-45	대	619.3	619.3	인천광역시					
2023	기정	서구 가정동	543-46	대	0.1	0.1	인천광역시					
2024	기정	서구 가정동	543-47	대	52.5	52.5	소유권대지권					
2025	기정	서구 가정동	543-48	도	34.7	34.7	인천광역시					
2026	기정	서구 가정동	543-49	대	212.3	212.3	인천광역시					
2027	기정	서구 가정동	543-50	대	174.3	174.3	인천광역시					
2028	기정	서구 가정동	544	대	23.2	23.2	인천광역시					
2029	기정	서구 가정동	544-1	대	511.5	511.5	인천광역시					
2030	기정	서구 가정동	544-2	대	73.6	73.6	인천광역시					
2031	기정	서구 가정동	544-3	대	127.2	127.2	인천광역시					
2032	기정	서구 가정동	544-4	주	2,359.7	2,359.7	인천광역시					
2033	기정	서구 가정동	544-5	대	240.8	240.8	인천광역시					
2034	기정	서구 가정동	544-7	대	370.0	370.0	인천광역시					
2035	기정	서구 가정동	544-8	대	197.0	197.0	인천광역시					
2036	기정	서구 가정동	544-9	대	41.1	41.1	인천광역시					
2037	기정	서구 가정동	544-10	대	201.3	201.3	인천광역시					
2038	기정	서구 가정동	544-11	대	970.2	970.2	인천광역시					
2039	기정	서구 가정동	544-12	대	2,717.2	2,717.2	인천광역시					
2040	기정	서구 가정동	544-13	대	249.8	249.8	인천광역시					
2041	기정	서구 가정동	544-14	대	357.0	357.0	인천광역시					
2042	기정	서구 가정동	544-15	대	1.2	1.2	인천광역시					
2043	기정	서구 가정동	545	공	16,244.7	16,244.7	인천광역시서구					
2044	기정	서구 가정동	545-2	공	2,896.2	2,896.2	인천광역시서구					
2045	기정	서구 가정동	548	공	4,100.4	4,100.4	인천광역시서구					
2046	기정	서구 가정동	549	공	5,539.0	5,539.0	인천광역시서구					
2047	기정	서구 가정동	554	공	4,064.4	4,064.4	인천광역시서구					
2048	기정	서구 가정동	570	도	9,488.8	9,488.8	인천광역시					
2049	기정	서구 가정동	571	도	39,613.5	39,543.5	인천광역시					571-1,571-2로지적분할 (2018.07.05)
2050	변경	서구 가정동	571-2	도	39,528.3	39,528.3	인천광역시					571에서지적분할 (2018.07.05)
2051	기정	서구 가정동	572	도	2,292.6	2,201.6	인천광역시					572-3로지적분할 (2018.07.05)
2052	변경	서구 가정동	572-3	도	2,192.9	2,192.9	인천광역시					572에서지적분할 (2018.07.05)
2053	기정	서구 가정동	573	도	4,219.2	4,219.2	인천광역시					
2054	기정	서구 가정동	574-1	도	14,104.2	9,577.2	인천광역시					574-2,574-3로지적분할 (2018.07.05)
2055	변경	서구 가정동	574-2	도	9,048.2	9,048.2	인천광역시					574-1에서지적분할 (2018.07.05)

연번	구분	소재지	지번	지목	면적(㎡)		소유자		관계인			비고
					지적면적	편입면적	성명	주소	성명	주소	권리명	
2056	변경	서구 가정동	574-3	도	25.1	25.1	인천광역시					574-1에서지적분할 (2018.07.05)
2057	기정	서구 가정동	575	도	4,563.5	4,563.5	인천광역시					
2058	기정	서구 가정동	576-1	도	4,127.5	4,127.5	인천광역시					
2059	기정	서구 가정동	577-2	도	2,864.8	2,864.8	인천광역시					
2060	기정	서구 가정동	581-1	도	14,537.4	11,760.4	인천광역시					581-2로지적분할 (2018.07.05)
2061	변경	서구 가정동	581-2	도	11,756.0	11,756.0	인천광역시					581-1에서지적분할 (2018.07.05)
2062	기정	서구 가정동	582	도	7,490.0	7,490.0	인천광역시					
2063	기정	서구 가정동	583	도	6,458.9	2,087.9	인천광역시서구					583-1,583-2로지적분할 (2018.07.05)
2064	변경	서구 가정동	583-1	도	64.9	64.9	인천광역시서구					583에서지적분할 (2018.07.05)
2065	변경	서구 가정동	583-2	도	1,946.1	1,946.1	인천광역시서구					583에서지적분할 (2018.07.05)
2066	기정	서구 가정동	584	도	3,557.3	3,557.3	인천광역시					
2067	기정	서구 가정동	585	도	13,613.5	13,613.5	인천광역시					
2068	기정	서구 가정동	586	도	4,473.2	4,473.2	인천광역시					
2069	기정	서구 가정동	586-1	도	134.1	134.1	인천광역시					
2070	기정	서구 가정동	586-2	도	2,401.5	2,401.5	인천광역시					
2071	변경	서구 가정동	586-2	도	2,401.5	512.0	인천광역시					일부 제척
2072	기정	서구 가정동	587-1	도	63,358.9	27,685.0	인천광역시					587-2,587-3로지적분할 (2018.07.05)
2073	변경	서구 가정동	587-2	도	0.6	0.6	인천광역시					587-1에서지적분할 (2018.07.05)
2074	변경	서구 가정동	587-3	도	27,643.4	5,518.0	인천광역시					일부 제척 587-1에서지적분할 (2018.07.05)
2075	기정	서구 가정동	588	도	3,232.3	3,232.3	인천광역시					
2076	기정	서구 가정동	588-2	도	1.9	1.9	인천광역시					
2077	기정	서구 가정동	588-3	도	3,203.0	3,203.0	인천광역시					
2078	변경	서구 가정동	588-3	도	3,203.0	0.0	인천광역시					제척
2079	기정	서구 가정동	588-4	도	5.3	5.3	인천광역시					
2080	기정	서구 가정동	588-1	도	263.5	263.5	인천광역시					588-5로지적분할 (2018.07.05)
2081	변경	서구 가정동	588-5	도	249.2	195.0	인천광역시					588-1에서지적분할 (2018.07.05)
2082	기정	서구 가정동	589-1	공	341.1	341.1	인천광역시서구					
2083	기정	서구 가정동	589-2	공	277.9	277.9	인천광역시서구					
2084	기정	서구 가정동	589-3	공	325.1	325.1	인천광역시서구					
2085	기정	서구 가정동	593-1	도	6,706.2	6,706.2	인천광역시					
2086	기정	서구 가정동	593-6	도	74.6	74.6	인천광역시					
2087	변경	서구 가정동	593-6	도	74.6	0.0	인천광역시					제척
2088	기정	서구 가정동	593-7	도	300.4	300.4	인천광역시					
2089	변경	서구 가정동	593-7	도	300.4	0.0	인천광역시					제척

연번	구분	소재지	지번	지목	면적(㎡)		소유자		관계인			비고
					지적면적	편입면적	성명	주소	성명	주소	권리명	
2090	기정	서구 가정동	산13-19	도	2,829.0	2,829.0	인천광역시					
2091	기정	서구 가정동	산16-5	임	130.0	130.0	인천광역시서구					
2092	기정	서구 가정동	산17-18	임	50.0	50.0	한국토지주택공사					
2093	기정	서구 가정동	산17-23	도	69.0	69.0	인천광역시					
2094	기정	서구 가정동	산17-30	도	1,409.0	1,409.0	인천광역시					
2095	기정	서구 가정동	산17-31	도	804.0	804.0	인천광역시					
2096	변경	서구 가정동	산17-31	도	175.0	175.0	인천광역시					산17-32로지적분할 (2018.07.05)
2097	변경	서구 가정동	산17-32	도	629.0	629.0	인천광역시					산17-31에서지적분할 (2018.07.05)
2098	기정	서구 가정동	산19-2	임	467.0	467.0	인천광역시서구					
2099	기정	서구 가정동	산19-3	임	1,296.0	1,296.0	한국토지주택공사					
2100	기정	서구 가정동	산19-7	임	1,163.0	1,163.0	한국토지주택공사					
2101	기정	서구 가정동	산19-8	임	99.0	99.0	한국토지주택공사					
2102	기정	서구 가정동	산20-5	임	388.0	388.0	인천광역시					
2103	기정	서구 가정동	산21-6	임	20,954.0	20,954.0	한국토지주택공사					
2104	기정	서구 가정동	산21-7	임	833.0	833.0	한국토지주택공사					
2105	기정	서구 가정동	산21-32	임	1,972.0	1,972.0	한국토지주택공사					
2106	기정	서구 가정동	산21-33	임	105.0	105.0	한국토지주택공사					
2107	변경	서구 가정동	산21-6	임	22,206.0	22,206.0	한국토지주택공사					산21-7, 산21-32, 산21-33 합병(2019.08.29) 산21-51로지적분할 (2020.01.02)
2108	변경	서구 가정동	산21-51	임	1,658.0	1,658.0	한국토지주택공사					산21-6에서지적분할 (2020.01.02)
2109	기정	서구 가정동	산21-11	임	971.0	971.0	인천광역시					
2110	기정	서구 가정동	산21-17	임	1,101.0	1,101.0	한국토지주택공사					
2111	기정	서구 가정동	산21-18	도	1,754.0	1,754.0	인천광역시서구					
2112	기정	서구 가정동	산21-19	임	6,713.0	6,713.0	인천광역시					
2113	기정	서구 가정동	산21-20	도	619.0	619.0	인천광역시서구					
2114	기정	서구 가정동	산21-25	임	4,986.0	4,986.0	인천광역시					
2115	변경	서구 가정동	산21-25	임	809.0	809.0	인천광역시					산21-45로지적분할 (2016.12.16)
2116	변경	서구 가정동	산21-45	임	4,177.0	4,177.0	인천광역시					산21-25에서지적분할 (2016.12.16)
2117	기정	서구 가정동	산21-34	도	6.0	6.0	한국토지주택공사					
2118	기정	서구 가정동	산21-35	임	301.0	301.0	한국토지주택공사					
2119	변경	서구 가정동	산21-35	임	489.0	489.0	한국토지주택공사					
2120	기정	서구 가정동	산21-39	임	60.0	60.0	인천광역시					
2121	기정	서구 가정동	산21-42	임	251.0	251.0	인천광역시					
2122	기정	서구 가정동	산21-43	임	11,325.0	11,325.0	인천광역시					
2123	기정	서구 가정동	산21-44	도	141.0	141.0	인천광역시					
2124	기정	서구 가정동	산22-11	임	17.0	17.0	국(산림청)					
2125	기정	서구 가정동	산22-14	임	237.0	237.0	국(산림청)					
2126	기정	서구 가정동	산22-21	임	774.0	774.0	인천광역시서구					

연번	구분	소재지	지번	지목	면적(㎡)		소유자		관계인			비고
					지적면적	편입면적	성명	주소	성명	주소	권리명	
2127	기정	서구 가정동	산22-24	임	254.0	254.0	국(산림청)					
2128	기정	서구 가정동	산22-35	임	2,642.0	2,642.0	한국토지주택공사					
2129	기정	서구 가정동	산22-36	임	3,049.0	3,049.0	한국토지주택공사					
2130	기정	서구 가정동	산22-45	임	277.0	277.0	국(산림청)					
2131	기정	서구 가정동	산22-47	임	1,690.0	1,690.0	국(산림청)					
2132	변경	서구 가정동	산22-47	임	489.0	489.0	국(산림청)					산22-60, 산22-61, 산22-62토지적분할 (2017.03.06)
2133	변경	서구 가정동	산22-60	임	279.0	279.0	한국토지주택공사					산22-47에서지적분할 (2017.03.06)
2134	변경	서구 가정동	산22-61	임	191.0	191.0	한국토지주택공사					산22-47에서지적분할 (2017.03.06)
2135	변경	서구 가정동	산22-62	임	731.0	731.0	국(산림청)					산22-47에서지적분할 (2017.03.06)
2136	기정	서구 가정동	산22-59	임	885.0	885.0	한국토지주택공사					
2137	기정	서구 가정동	산23-4	도	431.0	431.0	인천광역시					
2138	기정	서구 가정동	산24-1	임	99.0	99.0	한국토지주택공사					
2139	기정	서구 가정동	산25-1	임	1,559.0	1,559.0	한국토지주택공사					
2140	기정	서구 가정동	산25-3	도	2,981.0	2,981.0	인천광역시					
2141	기정	서구 가정동	산25-6	도	243.0	243.0	한국토지주택공사					
2142	기정	서구 가정동	산29-4	임	52.0	52.0	한국토지주택공사					
2143	기정	서구 가정동	산32-2	임	126.0	126.0	국(산림청)					
2144	기정	서구 가정동	산78-2	도	2,105.0	2,105.0	인천광역시					
2145	기정	서구 가정동	산78-4	임	463.0	463.0	인천광역시서구					
2146	기정	서구 가정동	산78-6	임	603.0	603.0	인천광역시, 인천광역시서구					
2147	기정	서구 가정동	산83	임	3,071.0	3,071.0	한국토지주택공사					
2148	기정	서구 가정동	산83-5	임	91.0	91.0	인천광역시서구					
2149	기정	서구 가정동	산83-9	도	534.0	534.0	인천광역시					
2150	기정	서구 가정동	산83-12	임	1,241.0	1,241.0	한국토지주택공사					
2151	기정	서구 가정동	산83-13	도	362.0	362.0	인천광역시서구					
2152	기정	서구 가정동	산83-14	임	649.0	649.0	한국토지주택공사					
2153	기정	서구 가정동	산84-10	도	1,130.0	1,130.0	인천광역시					
2154	기정	서구 가정동	산84-13	임	1,333.0	1,333.0	인천광역시					
2155	기정	서구 가정동	산84-17	임	470.0	470.0	한국토지주택공사					
2156	기정	서구 가정동	산84-18	임	43.0	43.0	한국토지주택공사					
2157	기정	서구 가정동	산84-19	임	334.0	334.0	한국토지주택공사					
2158	기정	서구 가정동	산84-20	임	701.0	701.0	임은화, 한국토지주택공사					
2159	기정	서구 가정동	산84-22	임	518.0	518.0	인천광역시서구					
2160	기정	서구 가정동	산84-26	임	530.0	530.0	인천광역시					
2161	기정	서구 가정동	산84-28	도	953.0	953.0	인천광역시					
2162	기정	서구 가정동	산84-30	임	1,031.0	1,031.0	한국토지주택공사					
2163	기정	서구 가정동	산87-1	임	2,563.0	2,563.0	인천광역시					

연번	구분	소재지	지번	지목	면적(㎡)		소유자		관계인			비고
					지적면적	편입면적	성명	주소	성명	주소	권리명	
2164	기정	서구 가정동	산93-1	임	307.0	307.0	인천광역시					
2165	기정	서구 가정동	산104-9	임	5,966.0	254.0	인천광역시					산104-12, 산104-13로 지적분할(2016.12.16)
2166	변경	서구 가정동	산104-12	임	233.0	233.0	인천광역시					산104-9에서지적분할 (2016.12.16)
2167	변경	서구 가정동	산104-13	임	17.0	17.0	인천광역시					산104-9에서지적분할 (2016.12.16)
2168	기정	서구 가정동	산116-1	임	151.0	151.0	한국토지주택공사					
2169	변경	서구 가정동	산116-1	임	75.0	75.0	한국토지주택공사					산116-6로지적분할 (2020.01.02)
2170	변경	서구 가정동	산116-6	임	76.0	76.0	한국토지주택공사					산116-1에서지적분할 (2020.01.02)
2171	기정	서구 가정동	산116-4	임	295.0	295.0	국(산림청)					
2172	기정	서구 가정동	산116-5	임	3,926.0	3,926.0	인천광역시					
2173	기정	서구 가정동	산117-2	임	7.0	7.0	인천광역시서구					
2174	기정	서구 가정동	산117-3	임	122.0	122.0	인천광역시서구					
2175	기정	서구 가정동	산117-4	임	64.0	64.0	인천광역시					
2176	기정	서구 가정동	산118	임	926.0	926.0	한국토지주택공사					
2177	기정	서구 가정동	산118-1	임	1,070.0	1,070.0	인천광역시서구					
2178	기정	서구 가정동	산118-2	임	5,442.0	5,442.0	인천광역시					
2179	기정	서구 가정동	산119	임	587.0	587.0	인천광역시					
2180	기정	서구 가정동	산163	도	1,151.0	1,151.0	국(국토교통부)					
2181	기정	서구 가정동	산163-2	도	533.0	533.0	국(국토교통부)					
2182	기정	서구 가정동	산168-1	구	38.0	38.0	국(국토교통부)					
2183	기정	서구 가정동	산168-3	구	47.0	47.0	국(국토교통부)					
2184	기정	서구 가정동	산168-7	구	1,649.0	1,649.0	국(국토교통부)					
2185	기정	서구 가정동	산168-9	구	327.0	327.0	국(국토교통부)					
2186	기정	서구 가정동	산168-10	구	149.0	149.0	국(국토교통부)					
2187	기정	서구 가정동	산168-12	구	78.0	78.0	국(국토교통부)					

인천광역시고시 제2020-249호

도로구역(광역시도 60호선) 결정, 도시관리계획(도로: 대로 2류501호선, 대로3류505호선, 중로1류502호선, 소로2류6호선) 결정(변경), 도시계획시설사업 실시계획 인가 및 지형도면 고시

광역시도 60호선 및 도시계획시설 【도로: 대로2류501호선, 대로3류505호선, 중로1류502호선, 소로2류6호선, 사업명: 공항서로~남북로간 도로개설공사】 사업에 대하여 「도로법」 제25조, 같은 법 시행령 제24조 및 시행규칙 제6조에 따라 도로구역의 결정 및 고시, 「국토의 계획 및 이용에 관한 법률」 제30조 및 같은 법 시행령 제25조에 따라 도시관리계획의 결정(변경), 「국토의 계획 및 이용에 관한 법률」 제88조, 제91조 및 같은 법 시행령 제97조, 제100조에 따라 실시계획의 인가 및 고시, 「국토의 계획 및 이용에 관한 법률」 제32조와 「토지이용규제 기본법」 제8조 및 같은 법 시행령 제7조에 따라 지형도면을 고시합니다.

관계도서는 인천광역시청(도로과, ☎032-440-3792), 경제자유구역청(용유무의개발과, ☎032-453-7572), 중구청(도시개발과, ☎032-760-7517)에 갖추어 놓았습니다.

※ 「도로법」 제29조(다른 법률에 따른 인·허가 등의 의제)에 따라 「국토의 계획 및 이용에 관한 법률」 제30조의 도시관리계획(도로) 결정(변경) 및 제88조의 실시계획 인가는 의제 처리함.

2020. 6. 29.

인천광역시장

1. 도로구역 결정 내용

①구분	②종 류	③노선번호	④노선명	⑤위치	⑥면적 (㎡)	⑦기점	⑧종점	⑨주요 통과지	⑩총연장 (km)
노선	광역시도	60호선	영종도			대3-501	대1-501	대3-504 광3-504	48.0
결정	광역시도	60호선	영종도	남북동 493-3번지 일원	105,406.7	남북동 493-5	을왕동 976-1	-	2.1

2. 도로구역 결정 사유

- 경제자유구역에서 해제된 지역의 접근성 개선으로 경제자유구역 투자유치 활성화 및 인천광역시 공고 제2001-345호(2001.8.23)에 따른 장기 미집행 도시계획시설(도로)사업 시행으로 지역 주민들의 교통 불편 해소

3. 도시관리계획 결정(변경) 조서

- 도시계획시설(도로) 결정(변경) 조서

구분	규 모				기능	연장(m)	기 점	종 점	사용 형태	주 요 경과지	최 초 결정일	비 고
	등급	류별	번호	폭원(m)								
기정	대로	2	501	30~36	주간선 도 로	8,095	덕교동 산73 광3-503종점	을왕동 산105-2	일반 도로		인천광역시 고시 제2001-197호 (2001.10.30.)	
변경	대로	2	501	30~36 (17.5~33)	주간선 도 로	8,095 (2,100)	덕교동 산73 광3-503종점	을왕동 산105-2	일반 도로		-	일부구간 폭원변경
기정	대로	3	505	25	보조간선 도 로	6,180	대2-501 남북동 502	대2-501 을왕동 925	일반 도로		인천광역시 고시 제2001-197호 (2001.10.30.)	
변경	대로	3	505	25 (25~37)	보조간선 도 로	6,180 (372)	대2-501 남북동 502	대2-501 을왕동 925	일반 도로		-	일부구간 폭원변경
기정	중로	1	502	20	집산도로	7,040	덕교동 80-4	을왕동 240	일반 도로		인천광역시 고시 제2001-197호 (2001.10.30.)	
변경	중로	1	502	20 (20~27)	집산도로	7,040 (319)	덕교동 80-4	을왕동 240	일반 도로		-	일부구간 폭원변경
기정	소로	2	6	8	국지도로	1,550	남북동 584-2	남북동 789-9	일반 도로		중구 고시 제2003-15호 (2003. 4. 4.)	
변경	소로	2	6	8	국지도로	1,546	남북동 963-19	남북동 789-9	일반 도로		-	연장 축소 (8m)

※ ()는 급회 시행되는 공사구간의 폭원 및 연장임

○ 도시계획시설(도로) 결정(변경) 사유서

변경전 도로명	변경후 도로명	변경 내용	변경 사유
대로2-501호선	대로2-501호선	- 일부구간 폭원변경 · L=8,095m(2,100m) · B=30~36m(17.5m)	공항서로~남북로간 도로개설공사 타당성평가 장래 교통수요 예측 결과(교통량) 반영으로 인한 일부구간(2,100m)의 도로폭원(B=17.5m) 변경
대로3-505호선	대로3-505호선	- 일부구간 폭원변경 · L=6,180m(372m) · B=25m(25~37m)	공항서로~남북로간 도로개설공사의 가감속차로 개설로 인한 일부구간(372m)의 도로폭원 (B=25~37m) 변경
중로1-502호선	중로1-502호선	- 일부구간 폭원변경 · L=7,040m(319m) · B=25m(20~27m)	공항서로~남북로간 도로개설공사의 가감속차로 개설로 인한 일부구간(319m)의 도로폭원 (B=20~27m) 변경
소로2-6호선	소로2-6호선	- 도로 연장 축소 · 1,550m→1,546m · B=8m	대로3-505호선의 가감속차로 설치로 인한 도로폭원 증가에 따른 소로2-6호선의 도로연장 축소(감 4m)

4. 사업내용

- 사업명 : 공항서로~남북로간 도로개설공사
- 사업위치 : 인천광역시 중구 남북동 493-5 ~ 을왕동 976-1번지 일원
- 사업규모 : L=2.1km, B=17.5m(왕복 2차로)
- 사업기간 : 도로구역 결정일(실시계획인가일) ~ 2023. 12. 31

5. 사업시행자의 성명 및 주소

- 성명 : 인천광역시시장(인천경제자유구역청장)
- 주소 : 인천광역시 남동구 정각로 29(연수구 아트센터대로 175)

6. 수용 또는 사용할 토지 또는 건물의 소재지·지번·지목 및 면적,
소유권 및 소유권외의 권리의 명세 및 그 소유자·권리자의 성명·
주소 : 붙임과 같음

7. 관계 도서의 열람방법

- 열람기간: 고시일로부터 14일간
- 열람 장소: 인천광역시청(도로과, ☎032-440-3792), 경제자유구역청(용유무의
개발과, ☎032-453-7572), 중구청(도시개발과, ☎032-760-7517)

8. 지형도면: 게재 생략

- 토지이용규제정보서비스(<http://luris.molit.go.kr>)에서 열람 가능

용 지 조 서

일련 번호	소재지	지번	지 목	지적(㎡)		소유자		관계인		
				모번	편입	성명	주소	성명	주소	권리 관계
1	중구 남북동	493-5	도	3,377.0	827.0	공	인천광역시			
2	중구 남북동	493-6	도	949.0	79.0	공	인천광역시			
3	중구 남북동	493-7	도	136.0	2.0	공	인천광역시			
4	중구 남북동	493-3	도	2,386.0	2,386.0	공	인천광역시			
5	중구 남북동	493-2	도	322.0	322.0	공	인천광역시			
6	중구 남북동	492-67	도	39.0	39.0	공	인천광역시			
7	중구 남북동	492-46	도	236.0	236.0	공	인천광역시			
8	중구 남북동	503-1	전	2,451.0	2,004.0	이**	인천시 중구 남북로**번길 *(남북동)			
9	중구 남북동	492-35	대	1,002.0	125.0	박**	남구 송의동 *** *	(주)하나 은행	서울특별시 중구 을지로 66(을지로2가)	근저당
10	중구 남북동	492-60	답	187.0	187.0	이**	서울 강남구 논현동 *** **			
11	중구 남북동	492-38	답	1,073.0	19.0	이**	서울 강남구 논현동 *** **			
12	중구 남북동	490-1	도	5,256.0	3,338.0	공	인천광역시			
13	중구 남북동	492-42	대	230.0	230.0	박**	인천시 남동구 소재역남로*, * ***(논현동, 예코메트로타워A)	중구농업 협동조합	인천광역시 중구 운남로 166(운남동)	근저당
14	중구 남북동	492-39	답	262.0	232.0	김**	인천 동구 화평동 ***			
15	중구 남북동	492-52	도	701.0	13.0	공	인천광역시			
16	중구 남북동	492-58	답	33.0	8.0	김**	인천 동구 화평동 ***			
17	중구 남북동	492-5	답	505.0	10.0	김**	인천 동구 화평동 ***			
18	중구 남북동	492-1	전	1,319.0	672.0	인**	인천시 중구 영종대로**번길*, *** ***(운서동, 창보빌레시티)	인천원예농 업협동조합	인천시 동구 샛골로 174(송림동)(인계지점)	근저당
19	중구 남북동	492-28	도	99.0	99.0	윤**	남동구 구월동 ** ** 신한빌라 A ***	중구농업 협동조합	인천시 중구 운남동 383	근저당
20	중구 남북동	505-1	전	833.0	5.0	민**	인천시 중구 용유서로 ***번길 ** (을왕동)	경서농업 협동조합	서울시 양천구 신월로 313(신정동)(고척지점)	근저당
21	중구 남북동	505-2	도	271.0	12.0	정**	남북리 ***			
22	중구 남북동	507-1	답	2,163.0	256.0	최**	충청북도 진천군 진천읍 중앙북로**	진천축산업 협동조합	충청북도 진천군 진천읍 중앙서로53(백암지점)	근저당
						김**	충청북도 괴산군 칠성면 도정리 *** *			
						최**	충청북도 청주시 상당구 용정로** ***(용정동, 청주용 정한라비발다)			
23	중구 남북동	507-2	답	846.0	846.0	최**	충청북도 진천군 진천읍 중앙북로**	진천축산업 협동조합	충청북도 진천군 진천읍 중앙서로53(백암지점)	근저당
						김**	충청북도 괴산군 칠성면 도정리 *** *			
						최**	충청북도 청주시 상당구 용정로** ***(용정동, 청주용 정한라비발다)			
24	중구 남북동	509-1	답	2,602.0	457.0	농업회사 법인관우물 주식회사	경기도 안양시 만안구 전파로**번길 ** (안양동)			
25	중구 남북동	509-2	답	1,901.0	272.0	농업회사 법인관우물 주식회사	경기도 안양시 만안구 전파로**번길 ** (안양동)			

일련 번호	소재지	지번	지 목	지적(㎡)		소유자		관계인		
				모번	편입	성명	주소	성명	주소	권리 관계
26	중구 남북동	513-3	답	2,212.0	2,212.0	김**	인천시 연수구 원인재로 **, ***(동춘동, 현대A)			
						김**	인천시 남동구 방축로 ***, **_*****(간석동)			
27	중구 남북동	513-4	답	1,815.0	31.0	인**	연수구 선학동 ***-*, ***호	농업협동 조합중앙회	서울 중구 충정로1가 75(청천동지점)	근저당, 지상권
28	중구 남북동	900-1	답	1,974.0	869.0	김**	운서동 ***			
29	중구 남북동	512-1	답	368.0	17.0	김**	인천시 중구 운중로 **(운남동)	중구농업 협동조합	인천시 중구 운남로 166(운남동)	근저당
30	중구 남북동	900-2	답	2,825.0	818.0	윤**	인천 중구 중산동 ***			
31	중구 남북동	900-4	답	1,653.0	248.0	이**	인천중구 운남동 ***_*			
32	중구 남북동	513-8	답	519.0	147.0	송**	인천시 중구 용유로 ***번길 ***(남북동)			
33	중구 남북동	897	전	420.0	420.0	조**	인천시 중구 남북동 ***			
						조**	인천 남구 간석동 ***_**			
						조**	인천 남구 간석동 ***_***			
						조**	인천 중구 중앙동*가 *_**			
						조**	서울 성동구 성수*가 ***_*			
34	중구 남북동	898	전	1,174.0	568.0	조**	인천시 중구 남북동 ***			
						조**	인천 남구 간석동 ***_**			
						조**	인천 남구 간석동 ***_***			
						조**	인천 중구 중앙동*가 *_**			
						조**	서울 성동구 성수*가 ***_*			
35	중구 남북동	산18	임	14,049. 0	7,903.0	김**	인천시 중구 연안부두로**번길 **_*(항동가)	중구농업 협동조합	인천시 중구 운남로 166(운남동)	근저당, 지상권
36	중구 남북동	493-4	도	388.0	60.0	공	인천광역시			
37	중구 남북동	502	전	180.0	180.0	이**	인천시 중구 남북동 ***_*			
38	중구 남북동	501-2	도	99.0	42.0	공	인천광역시			
39	중구 남북동	502-1	도	56.0	56.0	공	인천광역시			
40	중구 남북동	963-7	도	3,660.0	133.0	국	국토교통부			
41	중구 남북동	555-1	대	23.0	19.0	이**	남북리 ***			
42	중구 남북동	553-4	도	116.0	42.0	공	인천광역시			
43	중구 남북동	554	도	661.0	661.0	공	인천광역시			
44	중구 남북동	963-6	도	290.0	193.0	국	국토교통부			
45	중구 남북동	559	도	261.0	21.0	공	인천광역시			
46	중구 남북동	550-1	도	21.0	21.0	공	인천광역시			
47	중구 남북동	550-2	도	39.0	39.0	공	인천광역시			

일련 번호	소재지	지번	지 목	지적(㎡)		소유자		관계인		
				모번	편입	성명	주소	성명	주소	권리 관계
48	중구 남북동	549-6	도	33.0	33.0	공	인천광역시			
49	중구 남북동	557-3	도	675.0	589.0	공	인천광역시			
50	중구 남북동	549-5	도	29.0	29.0	공	인천광역시			
51	중구 남북동	549-1	도	162.0	162.0	공	인천광역시			
52	중구 남북동	549-2	도	171.0	151.0	공	인천광역시(교육감)			
53	중구 남북동	583-6	도	24.0	24.0	공	인천광역시(교육감)			
54	중구 남북동	579-2	도	1,172.0	886.0	공	인천광역시			
55	중구 남북동	산80-30	도	293.0	29.0	공	인천광역시			
56	중구 남북동	582-2	도	233.0	233.0	공	인천광역시			
57	중구 남북동	산80-25	도	1,206.0	359.0	공	인천광역시			
58	중구 남북동	963-21	도	463.8	420.0	국	국토교통부			
59	중구 남북동	1008-4	도	163.2	4.0	공	인천광역시			
60	중구 남북동	584-8	도	185.2	1.0	국	국토교통부			
61	중구 남북동	583-2	도	115.6	71.0	공	인천광역시(교육감)			
62	중구 남북동	550-3	도	10.0	10.0	공	인천광역시			
63	중구 남북동	549-3	전	120.0	29.0	공	인천광역시(교육감)			
64	중구 남북동	551-8	도	19.0	19.0	공	인천광역시			
65	중구 남북동	551-3	도	1.0	1.0	장**	인천시 중구 남북동 ***_*			
66	중구 남북동	551-5	도	69.0	69.0	장**	인천시 중구 남북동 ***_*			
67	중구 남북동	554-1	도	54.0	54.0	공	인천광역시			
68	중구 남북동	552-3	도	205.0	205.0	공	인천광역시			
69	중구 남북동	551-4	전	31.0	16.0	장**	인천시 중구 남북동 ***_*			
70	중구 남북동	552-7	도	1.0	1.0	공	인천광역시			
71	중구 남북동	551-1	대	575.0	10.0	장**	인천시 중구 남북동 ***_*			
72	중구 남북동	552-1	전	130.0	91.0	이**	인천시 중구 남북동 ***_*			
73	중구 남북동	503-2	도	46.0	44.0	채**	남북리 ***			
74	중구 남북동	545-2	도	20.0	20.0	정**	인천광역시 중구 남북동 ***			
75	중구 남북동	504-1	전	69.0	69.0	김**	인천시 중구 운북동 **_*번지 *_***			
76	중구 남북동	504-2	도	66.0	66.0	정**	남북리 ***			
77	중구 남북동	545-1	전	707.0	101.0	고**	서울시 구로구 공원로*길 **, ****호(구로동,신도림로제라움)	주민신용 협동조합	경기도 성남시 수정구 수정로 115-1,101호 (태평동,주민신행복빌딩)	근저당, 지상권
78	중구 남북동	544	전	1,772.0	402.0	고**	서울시 구로구 공원로*길 **, ****호(구로동,신도림로제라움)	주민신용 협동조합	경기도 성남시 수정구 수정로 115-1,101호 (태평동,주민신행복빌딩)	근저당, 지상권

일련 번호	소재지	지번	지 목	지적(㎡)		소유자		관계인		
				모번	편입	성명	주소	성명	주소	권리 관계
79	중구 남북동	507-4	답	2,645.0	62.0	김**	서울시 도봉구 도봉로 ***길 **,* ***(창동,성우스타팰리스)	서안성농업 협동조합	경기도 안성시 공도읍 덕봉서원로 68	근저당
80	중구 남북동	507	전	1,844.0	1,844.0	김**	인천시 중구 남북동 ***,*			
81	중구 남북동	507-5	답	1,322.0	1,192.0	정**	인천시 중구 남북로***(남북동)	(주)농협 은행	서울시 중구통일로120 (충정로1가)(동암지점)	근저당
82	중구 남북동	508-3	답	2,830.0	210.0	허**	서울시 강남구 봉은사로*길 *(역삼동)	농업협동 조합중앙회	서울시 중구 충정로1가 75(논현남지점)	근저당, 지상권
83	중구 남북동	508-2	답	1,345.0	669.0	김**	인천시 중구 남북동 ***,*			
84	중구 남북동	963-20	도	11,892. 0	379.0	국	국토교통부			
85	중구 남북동	513-2	답	2,797.0	347.0	주** 농협 사법인일 성판	경기도 수원시 장안구 정자로 ****(정자동)	수원농업 협동조합	경기도 수원시 팔달구 매산로 134(교동)	근저당, 지상권
86	중구 남북동	513-20	답	1,345.0	851.0	김**	경기도 김포시 품무동 *** 유현마을신동아A ***			
87	중구 남북동	513-19	답	932.0	868.0	김**	인천시 중구 운중로 ***번길 ***(중산동)			
88	중구 남북동	513-18	답	1,739.0	7.0	이**	인천시 중구 운서동 ***,*	중구농업 협동조합	인천 중구 운남동 433-3(신흥지점)	근저당, 지상권
89	중구 남북동	895	답	126.0	10.0	조**	남북리 ***			
90	중구 남북동	896	전	377.0	377.0	조**	인천시 중구 남북동 ***			
						조**	인천 남구 간석동 ***,*			
						조**	인천 남구 간석동 ***,*			
						조**	인천 중구 중앙동*가 *,**			
						조**	서울 성동구 성수*가 ***,*			
91	중구 남북동	산17-4	임	3,694.0	1,431.0	우**	서울 마포구 도화동 ***현대A ***			
92	중구 남북동	산17-8	임	690.0	179.0	고**	서울시 서초구 바우피로** ****(양재동, 우성A)			
						강**	서울시 서초구 바우피로** ****(양재동, 우성A)			
93	중구 남북동	산17-3	임	691.0	179.0	이**	서울시 강남구 언주로**길,D****(도곡동,타워 팰리스A)			
						이**	서울시 은평구 은평타일로** ****(수색동,대림한솔타운A)			
						박**	서울시 서초구 바우피로** ****(양재동, 우성A)			
94	중구 남북동	산17-2	임	2,314.0	598.0	이**	서울시 강동구 명일동 **우성A *			
95	중구 남북동	산17-5	임	1,653.0	423.0	정**	서구 마전동 *** 현대A***			
96	중구 남북동	산17-1	임	2,041.0	234.0	이**	서울 동작구 대방동 ***	노랑진신용 협동조합	서울 동작구 상도동 365-1	근저당, 지상권
97	중구 남북동	888-8	임	488.0	488.0	조**	서울시 동작구 사당로**길, *** ***,****사당동,롯데캐슬)	남동농업 협동조합	인천시 남동구 장승로 28(만수동)	근저당, 지상권
						임**	경기도 남양주시 별내로 *** *****(별내동, 남양주별내대삼A)			
						정**	인천시 중구 남북로**번길 **(남북동)			
						이**	인천시 중구 백운로***번길 ****(운북동)			
98	중구 남북동	888-7	임	1,927.0	1,184.0	조**	서울시 동작구 사당로**길, *** ***,****사당동,롯데캐슬)	남동농업 협동조합	인천시 남동구 장승로 28(만수동)	근저당, 지상권

일련 번호	소재지	지번	지 목	지적(㎡)		소유자		관계인		
				모번	편입	성명	주소	성명	주소	권리 관계
						임**	경기도 남양주시 별내로 ***, *****(별내동, 남양주별내대다삼사)			
						정**	인천시 중구 남북로**번길 **(남북동)			
						이**	인천시 중구 백운로***번길 ***,**(백운동)			
99	중구 남북동	888-5	임	584.0	240.0	서**	인천시 중구 용유로***번길 **(남북동)	인천웅진 농업협동 조합	인천시 중구 인종로41번길 1(신흥동3가)(송현지점)	근저당, 지상권
100	중구 남북동	888-6	임	338.0	338.0	서**	인천시 중구 용유로***번길 **(남북동)	인천웅진 농업협동 조합	인천시 중구 인종로41번길 1(신흥동3가)(송현지점)	근저당, 지상권
101	중구 을왕동	산147	도	1,984.0	576.0	국	국토교통부			
102	중구 을왕동	170-7	임	34,233. 0	3,340.0	이**	인천시 중구 왕산로***번길 **,(을왕동)	(주)국민 은행	서울특별시 중구 남대문로 84(을지로2가)	근저당
						전**	서울시 서초구 사평대로**길 **,****호(반포동,효성빌라)			
						정**	서울시 서초구 사평대로**길 **,****호(반포동,효성빌라)			
103	중구 을왕동	산30-7	임	99.0	99.0	윤**	동구 송림동*,**			
						정**	동구 송림동*,**			
104	중구 을왕동	170-3	전	2,470.0	1,765.0	정**	인천시 남동구 인주대로***번길 **,*중 ***호(구월동)	인천축산업 협동조합	인천광역시 남구 경인로 499(주안동,연수지점)	근저당
105	중구 을왕동	169	답	426.0	418.0	이**	인천시 중구 을왕동 ***,**	중구농업 협동조합	인천광역시 중구 운남로 166(운남동)	근저당
106	중구 을왕동	170-4	전	1,000.0	517.0	이**	인천시 중구 왕산로***번길 **,(을왕동)	(주)국민 은행	서울특별시 중구 남대문로 84(을지로2가)	근저당
						전**	서울시 서초구 사평대로**길 **,****호(반포동,효성빌라)			
						정**	서울시 서초구 사평대로**길 **,****호(반포동,효성빌라)			
107	중구 을왕동	170-5	전	1,653.0	31.0	강**	인천시 중구 하늘별빛로 **, ***,*****(중산동, 영종힐스테이트)	중구농업 협동조합	인천광역시 중구 운남로 166(운남동)	근저당
108	중구 을왕동	171	답	195.0	195.0	국	기획재정부			
109	중구 을왕동	170	전	1,816.0	147.0	김**	인천시 중구 용유서로 **,**(을왕동)	서서울농업 협동조합	서울특별시 은평구 응암동 397-95(홍대역지점)	근저당
						이**	인천시 중구 용유서로 **,**(을왕동)			
110	중구 을왕동	168	답	122.0	65.0	국	기획재정부			
111	중구 을왕동	167	답	833.0	833.0	이**	인천시 중구 늘목로***번길 **,(을왕동)	중구농업 협동조합	인천광역시 중구 운남로 166(운남동)	근저당
112	중구 을왕동	166	답	188.0	131.0	이**	인천시 중구 을왕동 ***,**	중구농업 협동조합	인천광역시 중구 운남로 166(운남동)	근저당
113	중구 을왕동	164	답	568.0	468.0	조**	인천시 중구 을왕동 ***			
114	중구 을왕동	177	답	5,018.0	3,136.0	조**	인천시 중구 용유로***번길 **(남북동)	한국농어 촌공사	전라남도 나주시 그린로 20(빛가람동)	근저당
115	중구 을왕동	178-1	답	2,393.0	748.0	김**	인천시 남구 관교동 ***,* 풍림A ***,**	남동농업 협동조합	인천광역시 남동구 만수동 1014-1	근저당, 지상권
116	중구 을왕동	178-2	답	2,621.0	546.0	신**	서울시 동작구 상도동 *** 상도 더샵A ***,**	이**	서울특별시 서초구 반포동 **,* 신반포아파트 *,**	근저당
117	중구 을왕동	178-4	답	2,307.0	286.0	송**	을왕리 ***			
118	중구 을왕동	178-3	답	2,516.0	2,410.0	송**	서구 가좌동 ***,** 주공A ***,**			
119	중구 을왕동	179-3	답	2,526.0	1,428.0	조**	서울시 서초구 신반포로**길 **,****호(반포동,신반포A)	중구농업 협동조합	인천광역시 중구 운남동 1523-1	근저당, 지상권

일련 번호	소재지	지번	지 목	지적(㎡)		소유자		관계인		
				모번	편입	성명	주소	성명	주소	권리 관계
120	중구 을왕동	179-14	구	1,789.0	265.0	정**	서울 서초구 반포동 ** 신반포A **_***	(주)신한은 행	서울 중구 태평로2가 120(원효로기업금융지점)	지상권
121	중구 을왕동	179-17	잡	503.0	450.0	정**	서울 서초구 반포동 ** 신반포A **_***	(주)신한은 행	서울 중구 태평로2가 120(원효로기업금융지점)	지상권
122	중구 을왕동	179-15	염	43,432. 0	73.0	정**	서울 서초구 반포동 ** 신반포A **_***	(주)신한은 행	서울 중구 태평로2가 120(원효로기업금융지점)	지상권
123	중구 을왕동	179-18	염	35,699. 0	3,937.0	정**	서울 서초구 반포동 ** 신반포A **_***	(주)신한은 행	서울특별시 중구 태평로2가 120(원효로기업금융지점)	근저당, 지상권
124	중구 을왕동	179-2	염	53,465. 0	4,850.0	정**	서울 서초구 반포동 ** 신반포A **_***	(주)신한은 행	서울특별시 중구 태평로2가 120(원효로기업금융지점)	근저당
125	중구 을왕동	179-11	염	27,018. 0	3,611.0	정**	서울 서초구 반포동 ** 신반포A **_***	(주)신한 은행	서울특별시 중구 태평로2가 120(원효로기업금융지점)	근저당, 지상권
126	중구 을왕동	179-43	답	1,002.0	152.0	김**	운서동 ***			
127	중구 을왕동	415-2	도	79.0	79.0	김**	인천시 중구 을왕동 ***			
128	중구 을왕동	179-84	도	774.0	378.0	이**	경기 고양시 일산서구 대화로***번길 ***(대화동)			
129	중구 을왕동	415-1	답	2,608.0	363.0	김**	인천시 중구 을왕동 ***			
130	중구 을왕동	418-1	답	1,921.0	1,921.0	천**	인천시 남동구 논현로 ***, **** (논현동, 별빛마을엘카운티A)	남동농업 협동조합	인천광역시 남동구 장승로 28(만수동)	근저당
131	중구 을왕동	161-1	전	1,030.0	553.0	장**	인천시 연수구 연수동 *** 풍림A ***_***	중구농업 협동조합	인천광역시 중구 윤남로 166(윤남동)	근저당
132	중구 을왕동	161	전	1,030.0	84.0	남**	인천 중구 운서동 ****.* 풍림아이완*.단지A ***_***			
133	중구 을왕동	163	답	565.0	565.0	조**	인천시 중구 을왕동 ***			
134	중구 을왕동	162	전	902.0	172.0	남**	인천 중구 운서동 ****.* 풍림아이완*.단지A ***_***			
135	중구 을왕동	150	답	284.0	82.0	조**	인천시 중구 을왕동 ***			
136	중구 을왕동	149	답	403.0	12.0	조**	인천시 중구 을왕동 ***			
137	중구 을왕동	147	답	235.0	215.0	김**	인천시 남구 관교동 **.* 풍림A ***_***	남동농업 협동조합	인천광역시 남동구 만수동 1014-1	근저당, 지상권
138	중구 을왕동	146-3	도	145.0	20.0	김**	인천 남동구 만수동 **** 삼익세라믹A ***_***			
						이**	인천 중구 중산동 신***.*			
						최**	인천 중구 중산동 ****.*			
139	중구 을왕동	146-1	대	366.0	9.0	허**	서울 마포구 상암동 **.* 경동주택 ***호			
140	중구 을왕동	932	도	1,198.0	145.0	국	농림축산식품부			
141	중구 을왕동	151-1	전	2,337.0	181.0	허**	인천시 중구 늘목로 **(을왕동)	영종새마 을금고	인천광역시 중구 하늘별빛로65번길1,201호(중산동, 해솔프라자)	근저당
142	중구 을왕동	146-19	전	870.0	31.0	신**	서울 마포구 상암동 **.* 경동주택 ***호			
143	중구 을왕동	146-5	도	122.0	57.0	김**	인천 남동구 만수동 **** 삼익세라믹A ***_***			
144	중구 을왕동	146	답	436.0	265.0	최**	남동구 만수동 ***.*			
145	중구 을왕동	151-2	도	76.0	58.0	유**	충청남도 공주시 한작길 **.*, *** (금홍동)			
146	중구 을왕동	146-2	전	3,508.0	2.0	김**	덕교리 ***.*			

일련 번호	소재지	지번	지 목	지적(㎡)		소유자		관계인		
				모번	편입	성명	주소	성명	주소	권리 관계
147	중구 을왕동	179-298	답	115.0	20.0	이**	인천시 중구 마시란로 *** ***(을왕동)	중구농업 협동조합	인천광역시 중구 운남동 433-3(용유지점)	근저당
148	중구 을왕동	179-10	구	6,251.0	465.0	정**	서울 서초구 반포동 * * 신반포A **-***	(주)신한은 행	서울특별시 중구 태평로2가 120(원효로기업금융지점)	근저당
149	중구 을왕동	179-12	구	1,501.0	319.0	정**	서울 서초구 반포동 * * 신반포A **-***	(주)신한은 행	서울특별시 중구 태평로2가 120(원효로기업금융지점)	근저당, 지상권
150	중구 을왕동	179-42	답	423.0	370.0	김**	운서동 ***			
151	중구 을왕동	419-1	대	1,151.0	53.0	박**	인천시 중구 논골*길 ** * *** 호(운북동)	인천수산업 협동조합	인천광역시 연수구 세말로 141(연수동)	근저당
152	중구 을왕동	419-3	전	1,226.0	676.0	박**	서울 구로구 신도림동 *** 신도림차 동A ***-****			
153	중구 을왕동	418-2	도	231.0	178.0	공	인천광역시 중구			
154	중구 을왕동	416	답	1,299.0	73.0	이**	인천시 연수구 옥련동 *** * 풍림A ***-***			
155	중구 을왕동	417-4	답	1,865.0	308.0	정**	경기도 화성시 봉담읍 와우로**번길 ** ***-*****(다온마을생용스위닷홈)	안양지구 축산업협 동조합	경기도 안양시 만안구 안양로 374(안양동)	지상권
156	중구 을왕동	417-1	답	710.0	710.0	김**	인천시 남동구 논현로 ***, *** ***(논현동, 어진마을원화꿈에그린A)	중구농업 협동조합	인천광역시 중구 운남로 166(운남동)(회수지점)	근저당
157	중구 을왕동	417-3	답	446.0	446.0	정**	남구 용현동 *** * 우성A ***-***			
158	중구 을왕동	403-1	답	2,089.0	1,492.0	김**	인천시 중구 용유서로***번길 **(을왕동)	중구농업 협동조합	인천광역시 중구 운남동 30블럭 2롯데,3롯데,4롯데 (용유지점)	근저당
159	중구 을왕동	399	답	1,150.0	412.0	이**	인천시 중구 을왕동 ***			
160	중구 을왕동	392	답	2,172.0	662.0	나**	인천시 남구 매소홀로*, *** ***(용현동, 용환*단지금호타운)	남동농업 협동조합	인천광역시 남동구 장승로 28(만수동)	근저당, 지상권
						나**	인천시 남구 매소홀로*, *** ***(용현동, 용환*단지금호타운)			
161	중구 을왕동	393	답	949.0	139.0	김**	인천시 부평구 충선로**번길 **(부평동)	한국농어 촌공사	인천광역시 부평구 충선로73번길 44(부평동)	근저당
162	중구 을왕동	390-3	전	308.0	65.0	이**	인천시 중구 인항로 *, *** ***(신항동)*신항아이파크	여**	인천광역시 서구 청라캐널로 *** ***(경서동, 청라**블럭 호반베르디움)	근저당
163	중구 을왕동	390-5	대	430.0	198.0	이**	인천시 중구 늘목로**번길 ***(을왕동)	오정농업 협동조합	경기도 부천시 오정구 원종동 233 (수주지점)	근저당
164	중구 을왕동	385	전	1,515.0	631.0	백**	경기도 양주시 평화로****번길 ***-*****(회정동,양주회정법양A)	(주)한영 닉스	인천광역시 남구 길파로71번길 28(주안동)	근저당
165	중구 을왕동	385-4	도	4.0	4.0	공	인천광역시			
166	중구 을왕동	385-2	도	61.0	61.0	공	인천광역시			
167	중구 을왕동	385-1	전	209.0	116.0	백**	경기도 양주시 평화로****번길 **-*****(회정동,양주회정법양A)	(주)우리 은행	서울특별시 중구 소공로 51(회현동1가)	지상권
								(주)한영 닉스	인천광역시 남구 길파로71번길 28(주안동)	근저당
168	중구 을왕동	385-3	도	3.0	3.0	공	인천광역시			
169	중구 을왕동	384-4	답	517.0	218.0	백**	경기도 양주시 평화로****번길 **-*****(회정동,양주회정법양A)	(주)한영 닉스	인천광역시 남구 길파로71번길 28(주안동)	근저당
170	중구 을왕동	377	도	131.0	131.0	공	인천광역시			
171	중구 을왕동	377-1	도	1.0	1.0	공	인천광역시			

일련 번호	소재지	지번	지 목	지적(㎡)		소유자		관계인		
				모번	편입	성명	주소	성명	주소	권리 관계
172	중구 을왕동	383-4	전	699.0	87.0	백**	경기도 양주시 평화로***번길 ** ***,*****(회정동,양주회정범양A)	(주)한영 넥스	인천광역시 남구 길파로71번길 28(주안동)	근저당
								(주)우리 은행	서울특별시 중구 소공로 51(회현동1가)	지상권
173	중구 을왕동	378-3	전	6.0	6.0	정**	인천시 중구 용유서로***번길 **,*(을왕동)			
174	중구 을왕동	377-2	도	29.0	29.0	공	인천광역시			
175	중구 을왕동	383-5	도	625.0	625.0	공	인천광역시			
176	중구 을왕동	384-5	도	477.0	477.0	공	인천광역시			
177	중구 을왕동	378-2	도	393.0	393.0	공	인천광역시			
178	중구 을왕동	337-2	도	2,268.0	491.0	공	인천광역시			
179	중구 을왕동	976-46	도	774.0	774.0	인천국 제공항 공사	인천시 중구 공항로***번길 **(운서동)			
180	중구 을왕동	383-2	도	106.0	106.0	공	인천광역시			
181	중구 을왕동	340-3	대	1,021.0	57.0	강**	인천시 중구 을왕동 ***,*	중구농업 협동조합	인천광역시 중구 운남로 166(운남동)	근저당 권자
182	중구 을왕동	340-2	도	29.0	29.0	공	인천광역시			
183	중구 을왕동	382-2	도	101.0	101.0	공	인천광역시			
184	중구 을왕동	340	전	2,441.0	51.0	이**	인천시 부평구 이규보로,***,*****(십전동,주공프 란제A)	계양농업 협동조합	인천광역시 계양구 박촌동 101-4	근저당, 지상권
						왕**	인천시 남동구 장안산로***,***,*****(서창동,임광 그대가A)			
						이**	인천시 중구 논골길* (운북동)			
						김**	인천시 남동구 독곡로***번길*, ***,*****(서창동,서해그랑블A)			
						이**	인천시 남동구 용정공원로**, ***,*****(용현동,인천에스케이 스카이뷰)			
185	중구 을왕동	383-6	도	8.0	8.0	공	인천광역시			
186	중구 을왕동	382	대	545.0	74.0	이**	인천시 부평구 이규보로,***,*****(십전동,주공프 란제A)	계양농업 협동조합	인천광역시 계양구 박촌동 101-4	근저당, 지상권
						왕**	인천시 남동구 장안산로***,***,*****(서창동,임광 그대가A)			
						이**	인천시 중구 논골길* (운북동)			
						김**	인천시 남동구 독곡로***번길*, ***,*****(서창동,서해그랑블A)			
						이**	인천시 남동구 용정공원로**, ***,*****(용현동,인천에스케이 스카이뷰)			
187	중구 을왕동	384-6	답	69.0	38.0	이**	인천시 부평구 이규보로,***,*****(십전동,주공프란제A)	계양농업 협동조합	인천광역시 계양구 박촌동 101-4	지상권
						왕**	인천시 남동구 장안산로***,***,*****(서창동,임광그대가A)			
						이**	인천시 중구 논골길* (운북동)			
						김**	인천시 남동구 독곡로***번길*, ***,*****(서창동,서해그랑블A)			

일련 번호	소재지	지번	지 목	지적(㎡)		소유자		관계인		
				모번	편입	성명	주소	성명	주소	권리 관계
						이**	인천시 남동구 용정공원로**, ***,**** (용현동,인천에스케이스카이북)			
188	중구 을왕동	378	전	73.0	20.0	이**	인천시 부평구 이규보로** ,***,**** (십전동,주공뜨란재A)	계양농업 협동조합	인천광역시 계양구 박촌동 1014	근저당, 지상권
						왕**	인천시 남동구 장아산로** ,***,****(서창동,임광 그대가A)			
						이**	인천시 중구 논골길* (운북동)			
						김**	인천시 남동구 독곡로**번갈, ***,****(서창동,서해그랑블A)			
						이**	인천시 남동구 용정공원로**, ***,****(용현동,인천에스케이 스카이북)			
189	중구 을왕동	976-44	도	522.8	336.0	인천국 제공항 공사	운서동 ****			
190	중구 을왕동	976-5	도	323.4	245.0	국	농림축산식품부			
191	중구 을왕동	976-6	도	12.8	2.0	인천국 제공항 공사	운서동 ****			
192	중구 을왕동	354-1	전	394.0	196.0	정**	인천시 중구 을왕동 ****	중구농업 협동조합	인천광역시 중구 운남로 166(운남동)	근저당
193	중구 을왕동	353	전	1,698.0	217.0	정**	인천시 남구 노적산로** ***,****(학익동,두산위브)	중구농업 협동조합	인천광역시 중구 운남로 166(운남동)	근저당, 지상권
194	중구 을왕동	976-1	도	48,928. 1	3,079.0	인천국 제공항 공사	인천시 중구 공항로***번길 **(운서동)			
195	중구 을왕동	402	답	813.0	472.0	김**	인천시 서구 청라루비로***번길 **,*, *출(경서동)	중구농업 협동조합	인천광역시 중구 운남로 166(운남동)	근저당
						정**	인천시 서구 청라루비로***번길 **,*, *출(경서동)			
196	중구 을왕동	401-1	전	56.0	23.0	오**	서울시 강동구 둔촌동 **,* 삼익빌라***	(주)국민 은행	서울특별시 중구 남대문로2가 91(상일동지점)	근저당
197	중구 을왕동	400	전	939.0	523.0	이**	인천시 중구 을왕동 ***	중구농업 협동조합	인천 중구 운남동 433-3(용유지점)	근저당, 지상권
198	중구 을왕동	391	답	1,874.0	1,066.0	이**	인천시 중구 을왕동 ***			
199	중구 을왕동	390-2	대	393.0	99.0	이**	인천시 중구 을왕동 ***			
200	중구 을왕동	390-7	전	528.0	528.0	이**	인천시 중구 을왕동 ***			
201	중구 을왕동	387-1	임	317.0	33.0	이**	인천시 중구 을왕동***			
202	중구 을왕동	390-6	전	100.0	100.0	이**	인천시 중구 을왕동 ***			
203	중구 을왕동	387-3	임	1,141.0	1,117.0	정**	인천시 중구 을왕동 ***			
204	중구 을왕동	934	도	7,049.0	291.0	국	농림축산식품부			
205	중구 을왕동	370	전	1,372.0	48.0	곽**	서울시 도봉구 우이천로***, ***호(창동,드림하우스)	강구수산 업협동조 합	경상북도 영덕군 강구면 영덕대계로 68	근저당, 지상권
						채**	서울시 강북구 한천로***갈*, ***,****(반동,주공A)			
						최**	서울시 도봉구 우이천로***, ***호(창동)			

일련 번호	소재지	지번	지 목	지적(㎡)		소유자		관계인		
				모번	편입	성명	주소	성명	주소	권리 관계
						김**	서울시 송파구 가락로**길 **, ***회(송파동)			
206	중구 을왕동	387-2	대	304.0	304.0	윤**	인현동 *-***			
207	중구 을왕동	372	전	422.0	156.0	박**	경기도 성남시 분당구 구미동 *** 무지개마을***			
208	중구 을왕동	386	대	99.0	99.0	정**	인천시 중구 용유로 *** (을왕동)			
209	중구 을왕동	375	전	51.0	51.0	정**	인천시 중구 용유로 *** (을왕동)			
210	중구 을왕동	376	전	28.0	28.0	정**	인천시 중구 용유로 *** (을왕동)			
211	중구 을왕동	976-45	도	92.7	92.7	인천국 제공항 공사	운서동 ****			
212	중구 을왕동	976-40	도	202.2	202.2	국	농림축산식품부			
213	중구 을왕동	976-12	도	1,315.1	513.0	인천국 제공항 공사	운서동 ****			
214	중구 을왕동	976-38	도	334.3	102.0	국	농림축산식품부			
215	중구 을왕동	976-14	도	6,906.3	2,966.0	인천국 제공항 공사	운서동 ****			
216	중구 을왕동	976-8	도	1,569.3	1,169.0	인천국 제공항 공사	운서동 ****			
217	중구 을왕동	976-37	도	64.0	6.0	국	농림축산식품부			
218	중구 을왕동	976-13	도	3,698.1	559.0	인천국 제공항 공사	운서동 ****			
219	중구 을왕동	976-11	도	148.8	32.0	인천국 제공항 공사	운서동 ****			
220	중구 을왕동	976-9	도	8.8	8.8	인천국 제공항 공사	운서동 ****			
221	중구 을왕동	976-39	도	103.9	46.0	국	농림축산식품부			
222	중구 을왕동	976-10	도	25.2	21.0	인천국 제공항 공사	운서동 ****			
223	중구 을왕동	976-4	도	4,555.3	206.0	인천국 제공항 공사	운서동 ****			

지 장 물 조 서

일련 번호	소 재 지	지 번	물건의 종류	구 조 및 규격	수량 (㎡)	소 유 자		비고
						성 명	주 소	
1	중구 남북동	493-6	현수막 거치대		1식	공	인천광역시	용유로-2 STA.0+023(우)
2	중구 남북동	493-3	자전거 거치대		1식	공	인천광역시	용유로-2 STA.0+020(우)
3	중구 남북동	490-1	버스정차대		1식	공	인천광역시	공항서로STA. 0+080(좌)
4	중구 남북동	503-1	비닐하우스	비닐/철재	181㎡	이**	인천시 중구 남북로**번길 *(남북동)	STA.0+030(좌)
			비닐하우스	비닐/철재	183㎡			
			비닐하우스	비닐/철재	166㎡			
5	중구 남북동	490-1	입간판		1개	공	인천광역시	공항서로 STA.0+150(좌)
6	중구 남북동	492-46	입간판		1개	공	인천광역시	공항서로 STA.0+050(우)
7	중구 남북동	963-21	입간판		1개	국	국토교통부	용유서로 STA.0+130(좌)
8	중구 남북동	557-3	입간판		1개	공	인천광역시	용유서로 STA.0+070(우)
9	중구 남북동	557-3	버스정차대		1식	공	인천광역시	용유서로 STA.0+070(우)
10	중구 남북동	552-3	버스정차대		1식	공	인천광역시	STA.0+010(우)
11	중구 남북동	552-3	조경수	향나무	10주	공	인천광역시	STA.0+020(우)
			조경수	봉선화	8주			
			계단		1식			
12	중구 남북동	888-5	창고	목재	20㎡	서**	인천시 중구 용유로***번길 ***(남북동)	STA.0+670(우)
			웬스	철재 H=2.0m	11m			
13	중구 을왕동	산147	창고	조립식	4㎡	국	국토교통부	STA.0+685(우)
14	중구 을왕동	산147	창고	컨테이너	18㎡	국	국토교통부	STA.0+685(우)
15	중구 을왕동	산147	계사	목재	4㎡	국	국토교통부	STA.0+690(우)
			화장실	블록 합석	2㎡			
			물탱크		1개			
16	중구 을왕동	179-10	창고	철재 합석	303㎡	정**	서울 서초구 반포동 *- 신반포A **_***	STA.1+120(중)

일련 번호	소 재 지	지 번	물건의 종류	구 조 및 규격	수량 (㎡)	소 유 자		비고
						성 명	주 소	
17	중구 을왕동	179-18	창고	철재 합석	90㎡	정**	서울 서초구 반포동 *- 신반포A *-***	STA.1+200(우)
18	중구 을왕동	179-11	창고	철재 합석	84㎡	정**	서울 서초구 반포동 *- 신반포A *-***	STA.1+500(우)
			창고	철재 합석	73㎡			
			창고	철재 합석	82㎡			
			창고	철재 합석	77㎡			
19	중구 을왕동	179-42	조경수	0.5x0.5	1272주	김**	운서동 ***	STA.1+565(중)
20	중구 을왕동	403-1	비닐하우스	비닐/철재	109㎡	김**	인천시 중구 용유서로***번길 **(을왕동)	STA.1+670(좌)
21	중구 을왕동	390-7	조경수	벚나무	7주	이**	인천시 중구 을왕동 ***	STA.1+790(중)
			유실수	감나무	16주			
22	중구 을왕동	390-7	비닐하우스	비닐/철재	74㎡	이**	인천시 중구 을왕동 ***	STA.1+800(좌)
			창고	블록 스레트	101㎡			
			창고	블록 슬라브	65㎡			
			대문	벽돌 스레트	1개			
			가옥	벽돌 스레트	208㎡			
			화장실	벽돌 슬라브	5㎡			
			창고	블록 스레트	26㎡			
			창고	블록 스레트	10㎡			
			계사	목재	4㎡			
23	중구 을왕동	387-2	유실수	감나무	135주	윤**	인현동 *-***	STA.1+840(중)
24	중구 을왕동	386	창고	블록 스레트	11㎡	정**	인천시 중구 용유로 *** (을왕동)	STA.1+860(중)
			가옥	벽돌 스레트	190㎡			
			계사	목재	17㎡			
			태양광집열판		1식			

일련 번호	소 재 지	지 번	물건의 종류	구 조 및 규격	수량 (㎡)	소 유 자		비고
						성 명	주 소	
25	중구 을왕동	383-5	조경수	0.5x0.5	2632주	공	인천광역시	STA.1+880(좌)
26	중구 을왕동	976-44	입간판		1개	인천국제 공항공사	운서동 2850	남부로-1 STA.0+015(좌)
27	중구 을왕동	402	비닐하우스	철재	176㎡	김**	인천시 서구 청라루비로***번길 *-**, *층(경서동)	STA.1+680(우)
28	중구 을왕동	391	관정		1개	이**	인천시 중구 을왕동 ***	STA.1+740(우)
29	중구 을왕동	390-2	관정		1개	이**	인천시 중구 을왕동 ***	STA.1+780(우)
30	중구 을왕동	390-7	가옥	블록 스레트	30㎡	이**	인천시 중구 을왕동 ***	STA.1+785(우)
31	중구 을왕동	390-2	가옥	적벽돌 스레트	101㎡	이**	인천시 중구 을왕동 ***	STA.1+790(우)
			가옥	벽돌 스레트	71㎡			
			화장실	블록 합석	13㎡			
			창고	조립식	21㎡			
32	중구 을왕동	976-14	창고	철재 천막	18㎡	인천국제 공항공사	운서동 2850	남북로-2 STA.0+100(우)
33	중구 을왕동	976-14	조경석		1식	인천국제 공항공사	운서동 2850	남북로-2 STA.0+110(우)
			입간판		1개			

*소유자는 토지대장상의 소유자임

인천광역시고시 제2020-250호

인천도시계획시설(원창동 경관녹지) 실시계획(변경) 인가 고시

인천도시계획시설(녹지)에 대한 실시계획(변경) 인가를 위해 『국토의 계획 및 이용에 관한 법률』 제88조, 제91조 및 같은 법 시행령 제100조의 규정에 의거 실시계획(변경)인가 고시합니다.

관계도서는 인천광역시청(공원조성과 ☎032-458-7049), 서구청(공원녹지과 ☎032-560-4492)에 갖추어 놓았습니다.

2020. 6. 29.

인 천 광 역 시 장

1. 사업시행지의 위치 (변경없음)

- 인천광역시 서구 원창동 213-21번지 일원

2. 사업의 종류 및 명칭 (변경없음)

- 종 류: 경관녹지
- 명 칭: 원창동 경관녹지

3. 면적 및 규모 (변경없음)

- 1,384m²

4. 사업시행자의 성명 및 주소 (변경없음)

- 사업시행자: 김 종 윤
- 주 소: 서울특별시 광진구 능동로 4길 703동

5. 사업의 착수예정일 및 준공예정일 (변경)

○ 당초: 실시계획인가일로부터 ~ 2020. 6. 30.

○ 변경: 실시계획인가일로부터 ~ 2020. 12. 31.

6. 사용 또는 수용할 토지 또는 건물의 조서와 지번 및 지목과
소유권이외 권리의 명세서 (변경없음)

7. 공공시설 등의 귀속 및 양도에 관한 사항 (변경없음)

인천광역시고시 제2020-252호

도시관리계획 (소래습지생태공원 조성계획) 결정(변경) 및 지형도면 고시

도시관리계획(소래습지생태공원 조성계획)에 대하여 『도시공원 및 녹지 등에 관한 법률』 제16조의2, 『국토의 계획 및 이용에 관한 법률』 제30조(도시·군관리계획의 결정), 제32조(도시·군관리 계획에 관한 지형도면의 고시 등) 규정에 따라 도시관리계획(소래습지생태공원 조성계획)으로 결정(변경) 및 지형도면 고시합니다.

관계도서는 인천광역시청 공원조성과(032-458-7032), 인천광역시 인천대공원사업소(032-440-5822), 인천광역시 남동구 공원녹지과(032-453-6293)에 갖추어 두고 일반인에게 보입니다.

2020. 6. 29.

인 천 광 역 시 장

1. 도시계획시설: 도시공원(공원:근린공원)
2. 위 치: 인천광역시 남동구 논현동 1-17번지 일원
3. 면 적: 1,561,248m²
4. 도시계획시설(소래습지생태공원) 조성계획결정(변경) 조서

도시관리계획(소래습지생태공원 조성계획) 결정(변경) 조서

가. 총괄표 (위치 : 인천광역시 남동구 논현동 1-17번지 일원)

구 분			변 경 전						변 경 후						비 고
			부지면적 (㎡)	시설면적 (㎡)	건 축 물			공작물 (기)	부지면적 (㎡)	시설면적 (㎡)	건 축 물			공작물 (기)	
					동수 (동)	바닥면적 (㎡)	연면적 (㎡)				동수 (동)	바닥면적 (㎡)	연면적 (㎡)		
계			1,561,248	376,237	18	6,356.22	10,233.22	105	1,561,248	399,004	21	6,381.22	10,258.22	155	증)22,767㎡
공 원 시 설	기 반 시 설	소계	54,897	54,897	-	-	-	2	61,261	61,261	-	-	-	2	증)6,364㎡
		도 로	51,655	51,655	-	-	-	2	56,482	56,482	-	-	-	2	증)4,827㎡
		광 장	3,242	3,242	-	-	-	-	4,779	4,326	-	-	-	-	증)1,537㎡
	조경시설		155,234	155,234	-	-	-	42	168,184	168,184	-	-	-	47	증)12,950㎡
	휴양시설		11,583	11,583	-	-	-	57	6,616	6,616	-	-	-	103	감)4,967㎡
	운동시설		6,730	6,730	-	-	-	-	6,730	6,730	-	-	-	-	
	교양시설		126,558	126,558	8	4,229.94	6,882.42	-	134,825	134,825	8	4,229.94	6,882.42	-	증)8,267㎡
	편익시설		15,937	15,937	5	1,210.25	2,092.25	4	16,197	16,197	7	1,310.25	2,192.25	4	증)260㎡
	관리시설		5,298	5,298	5	916.03	1,258.55	-	5,191	5,191	6	841.03	1,183.55	-	감)107㎡
	녹 지 및 기 타	소계		1,185,011	-	-	-	-	-	1,162,244	-	-	-	-	-
녹 지		421,762	-	-	-	-	-	401,393	-	-	-	-	-	감)20,369㎡	
녹 지 (주차장매립부지)		25,475	-	-	-	-	-	25,475	-	-	-	-	-		
공유수면		737,774	-	-	-	-	-	735,376	-	-	-	-	-	감)2,398㎡	
· 기 정: 시설율: 24.09% · 녹지율: 75.91% · 건폐율: 0.41%								· 변 경: 시설율: 25.56% · 녹지율: 74.44% · 건폐율: 0.41%							

나. 시설조서

구분	시 설 명	변 경 전									변 경 후									비고
		부호	위 치	부지면적 (㎡)	시설면적 (㎡)	구 조	규 모	건축물(㎡)		공작물 (기)	부호	위 치	부지면적 (㎡)	시설면적 (㎡)	구 조	규 모	건축물(㎡)		공작물 (기)	
								바닥 면적	연면 적								바닥 면적	연면 적		
합 계			-	1,561,248	376,237	-	-	6,356.22	10,233.22	105		-	1,511,706	399,004	-	-	6,381.22	10,258.22	155	증)22,767㎡
도로 및 광장	소 계		-	54,897	54,897	-	-	-	-	2		-	61,261	61,261	-	-	-	-	2	증)6,364㎡
	도 로	-	-	51,655	51,655	-	-	-	-	-	-	-	52,482	52,482	-	-	-	-	-	증)4,827㎡
	교량1(소염교)			(612.52)	(612.52)		W8.8× L70.4			1			(612.52)	(612.52)		W8.8× L70.4			1	
	교량1(부인교)			(252.50)	(252.50)		W5.0× L50.5			1			(252.50)	(252.50)		W5.0× L50.5			1	
	광 장	가	-	3,242	3,242	-	-	-	-	-	가	-	4,779	4,779	-	-	-	-	-	증)1,537㎡
	진입광장1	가-1	논현동1-37	1,417	1,417	-	-	-	-	-	가-1	논현동1-37	(1,417)	(1,417)	-	-	-	-	-	
	진입광장2	가-2	논현동1-56	535	535	-	-	-	-	-	가-2	논현동1-56	(535)	(535)	-	-	-	-	-	
	진입광장3	가-3	논현동66-52	1,290	1,290	-	-	-	-	-	가-3	논현동66-52	(1,290)	(1,290)	-	-	-	-	-	
	휴게광장1	-	-	-	-	-	-	-	-	-	가-4	공유수면	(133)	(133)	-	-	-	-	-	증)133㎡
	휴게광장2	-	-	-	-	-	-	-	-	-	가-5	공유수면	(869)	(869)	-	-	-	-	-	증)869㎡
	휴게광장3	-	-	-	-	-	-	-	-	-	가-6	공유수면	(82)	(82)	-	-	-	-	-	증)82㎡
	휴게광장4	-	-	-	-	-	-	-	-	-	가-7	논현동103-13	(453)	(453)	-	-	-	-	-	증)453㎡
조 경 시 설	소 계	-	-	155,234	155,234	-	-	-	-	42	-	-	168,184	168,184	-	-	-	-	47	증)12,950㎡
	습 지	나	-	104,918	104,918	-	-	-	-	-	나	-	104,918	104,918	-	-	-	-	-	
	담수습지	나-1	논현동1-55	(22,572)	(22,572)	-	-	-	-	-	나-1	논현동1-55	(22,572)	(22,572)	-	-	-	-	-	
	기수습지	나-2	논현동1-55	(44,703)	(44,703)	-	-	-	-	-	나-2	논현동1-55	(44,703)	(44,703)	-	-	-	-	-	

구 분	시 설 명	변 경 전									변 경 후									비 고
		부 호	위 치	부지면적 (㎡)	시설면적 (㎡)	구 조	규 모	건축물(㎡)		공작물 (기)	부 호	위 치	부지면적 (㎡)	시설면적 (㎡)	구 조	규 모	건축물(㎡)		공작물 (기)	
								바 닥 면 적	연 면 적								바 닥 면 적	연 면 적		
조 경 시 설	염수습지	나-3	논현동1-55	(33,878)	(33,878)	-	-	-	-	-	나-3	논현동1-55	(33,878)	(33,878)	-	-	-	-	-	
	재생물연못	나-4	논현동1-55	(3,765)	(3,765)	-	-	-	-	-	나-4	논현동1-55	(3,765)	(3,765)	-	-	-	-	-	
	염전저수지	나-5	논현동1-18	13,440	13,440	-	-	-	-	-	나-5	논현동1-18	13,440	13,440	-	-	-	-	-	
	개울놀이터	나-6	논현동1-55	9,100	9,100	-	-	-	-	-	나-6	논현동1-55	9,100	9,100	-	-	-	-	-	
	관상용식수대	다	-	23,030	23,030	-	-	-	-	-	다	-	23,030	23,030	-	-	-	-	-	
	관상용식수대1	다-1	논현동1-35	(13,300)	(13,300)	-	-	-	-	-	다-1	논현동1-35	(13,300)	(13,300)	-	-	-	-	-	
	관상용식수대2	다-2	논현동1-35	(5,165)	(5,165)	-	-	-	-	-	다-2	논현동1-35	(5,165)	(5,165)	-	-	-	-	-	
	관상용식수대3	다-3	104-13잡	(4,565)	(4,565)	-	-	-	-	-	-	-	-	-	-	-	-	-	-	감)4,565㎡
	모래사장	라-1	논현동1-17	2,128	2,128	-	-	-	-	-	라-1	논현동1-17	2,128	2,128	-	-	-	-	-	
	잔디광장	라-2	104-13잡	2,618	2,618	-	-	-	-	-	-	-	-	-	-	-	-	-	-	감)2,618㎡
	연꽃원1	-	-	-	-	-	-	-	-	-	라-2	논현동104-13	7,379	7,379	-	-	-	-	-	증)7,379㎡
	연꽃원2	-	-	-	-	-	-	-	-	-	라-3	논현동1-4	12,754	12,754	-	-	-	-	-	증)12,754㎡
	파고라	①	전지역	-	-	-	-	-	-	15	①	전지역	-	-	-	-	-	-	-	15
	그늘막	②	논현동1-17	-	-	-	-	-	-	1	②	논현동1-17	-	-	-	-	-	-	-	1
	초 정	③	전지역	-	-	-	-	-	-	21	③	전지역	-	-	-	-	-	-	-	21
	풍 차	④	논현동1-21	-	-	-	-	-	-	3	④	논현동1-21	-	-	-	-	-	-	-	3
	포토존A	⑭	공유수면	-	-	-	-	-	-	1	⑭	공유수면	-	-	-	-	-	-	-	1
	포토존B	⑮	공유수면	-	-	-	-	-	-	1	⑮	공유수면	-	-	-	-	-	-	-	1
	디자인파고라	⑯	-	-	-	-	-	-	-	-	⑯	공유수면	-	-	-	-	-	-	-	5

구 분	시 설 명	변 경 전									변 경 후									비 고
		부 호	위 치	부지면적 (㎡)	시설면적 (㎡)	구 조	규 모	건축물(㎡)		공작물 (기)	부 호	위 치	부지면적 (㎡)	시설면적 (㎡)	구 조	규 모	건축물(㎡)		공작물 (기)	
								바닥 면적	연면 적								바닥 면적	연면 적		
휴 양 시 설	소 계	-	-	11,583	11,583	-	-	-	-	57	-	-	6,616	6,616	-	-	-	-	103	감)4,967㎡
	쉽 터	마	-	11,503	11,503	-	-	-	-	-	마	-	6,536	6,536	-	-	-	-	-	감)4,967㎡
	제 1 쉽터	마-1	논현동1-21	(800)	(800)	-	-	-	-	-	마-1	논현동1-21	(564)	(564)	-	-	-	-	-	감)236㎡
	제 2 쉽터	마-2	논현동1-22	(800)	(800)	-	-	-	-	-	마-2	논현동1-22	(230)	(230)	-	-	-	-	-	감)570㎡
	제 3 쉽터	마-3	논현동1-55	(800)	(800)	-	-	-	-	-	마-3	논현동1-55	(414)	(414)	-	-	-	-	-	감)386㎡
	제 4 쉽터	마-4	논현동1-55	(800)	(800)	-	-	-	-	-	마-4	논현동1-55	(306)	(306)	-	-	-	-	-	감)494㎡
	제 5 쉽터	마-5	논현동1-55	(800)	(800)	-	-	-	-	-	마-5	논현동1-55	(257)	(257)	-	-	-	-	-	감)543㎡
	제 6 쉽터	마-6	논현동1-55	(800)	(800)	-	-	-	-	-	마-6	논현동1-55	(281)	(281)	-	-	-	-	-	감)519㎡
	제 7 쉽터	마-7	논현동1-55	(800)	(800)	-	-	-	-	-	마-7	논현동1-55	(273)	(273)	-	-	-	-	-	감)527㎡
	제 8 쉽터	마-8	논현동1-55	(800)	(800)	-	-	-	-	-	마-8	논현동1-55	(243)	(243)	-	-	-	-	-	감)557㎡
	제 9 쉽터	마-9	논현동1-55	(800)	(800)	-	-	-	-	-	마-9	논현동1-55	(282)	(282)	-	-	-	-	-	감)518㎡
	제 10 쉽터	마-10	논현동1-22	(800)	(800)	-	-	-	-	-	마-10	논현동1-22	(248)	(248)	-	-	-	-	-	감)552㎡
	제 11 쉽터	마-11	논현동1-55	(800)	(800)	-	-	-	-	-	마-11	논현동1-55	(677)	(677)	-	-	-	-	-	감)123㎡
	제 12 쉽터	마-12	논현동1-55	(800)	(800)	-	-	-	-	-	마-12	논현동1-55	(284)	(284)	-	-	-	-	-	감)516㎡
	제 13 쉽터	마-13	공유수면	(255)	(255)	-	-	-	-	-	마-13	공유수면	(414)	(414)	-	-	-	-	-	증)159㎡
제 14 쉽터	마-14	104-13잡	(1,648)	(1,648)	-	-	-	-	-	마-14	104-13잡	(113)	(113)	-	-	-	-	-	감)1,535㎡	

구분	시 설 명	변 경 전									변 경 후									비고
		부호	위 치	부지면적 (㎡)	시설면적 (㎡)	구 조	규 모	건축물(㎡)		공작물 (기)	부호	위 치	부지면적 (㎡)	시설면적 (㎡)	구 조	규 모	건축물(㎡)		공작물 (기)	
								바닥 면적	연면 적								바닥 면적	연면 적		
휴 양 시 설	제 15 쉼터	-	-	-	-	-	-	-	-	-	마-15	공유수면	(43)	(43)	-	-	-	-	-	증)43㎡
	제 16 쉼터	-	-	-	-	-	-	-	-	-	마-16	공유수면	(43)	(43)	-	-	-	-	-	증)43㎡
	제 17 쉼터	-	-	-	-	-	-	-	-	-	마-17	공유수면	(43)	(43)	-	-	-	-	-	증)43㎡
	제 18 쉼터	-	-	-	-	-	-	-	-	-	마-18	공유수면	(161)	(161)	-	-	-	-	-	증)161㎡
	제 19 쉼터	-	-	-	-	-	-	-	-	-	마-19	논현동1-55	(1,135)	(1,135)	-	-	-	-	-	증)1,135㎡
	제 20 쉼터	-	-	-	-	-	-	-	-	-	마-20	논현동1-4	(525)	(525)	-	-	-	-	-	증)525㎡
	평 의 자	⑤	전지역	-	-	-	-	-	-	22	⑤	전지역	-	-	-	-	-	-	22	
	등 의 자	⑥	전지역	-	-	-	-	-	-	34	⑥	전지역	-	-	-	-	-	-	31	감)3기
	평 상	⑦	논현동1-28	-	-	-	-	-	-	1	⑦	논현동1-28	-	-	-	-	-	-	1	
	디자인의자1	-	-	-	-	-	-	-	-	-	⑰	공유수면	-	-	-	-	-	-	30	
	디자인의자2	-	-	-	-	-	-	-	-	-	⑱	공유수면	-	-	-	-	-	-	4	
	디자인의자3	-	-	-	-	-	-	-	-	-	⑲	공유수면	-	-	-	-	-	-	15	
	족 욕 장	하	논현동1-17	80	80	-	-	-	-	-	하	논현동1-17	80	80	-	-	-	-	-	
운 동 시 설	소 계			-	6,730	-	-	-	-	-			6,730	6,730	-	-	-	-	-	
	초지운동장	바-1	논현동1-55	-	6,730	-	-	-	-	-	바-1	논현동1-55	6,730	6,730	-	-	-	-	-	

구 분	시 설 명	변 경 전									변 경 후									비 고
		부 호	위 치	부지면적 (㎡)	시설면적 (㎡)	구 조	규 모	건축물(㎡)		공작물 (기)	부 호	위 치	부지면적 (㎡)	시설면적 (㎡)	구 조	규 모	건축물(㎡)		공작물 (기)	
								바닥 면적	연면 적								바닥 면적	연면 적		
교 양 시 설	소 계	-	-	80	126,558	-	-	4,229.94	6,882.42	-	-	-	134,825	134,825	-	-	4,229.94	6,882.42	-	증)8,267㎡
	전시장 1	사-1	논현동1-55	80	4,620	-	-	1,050	1,094	-	사-1	논현동1-55	4,620	4,620	-	-	1,050	1,094	-	
	청소년수련관	사-2	논현동1-55	35,900	35,900	-	-	882	1,680	-	사-2	논현동1-55	35,900	35,900	-	-	882	1,680	-	
	수족관	사-3	논현동1-55	3,446	3,446	-	-	102.94	296.42	-	사-3	논현동1-55	3,446	3,446	-	-	102.94	296.42	-	
	박물관	사-4	논현동1-55	2,650	2,650	-	-	840	1,617	-	사-4	논현동1-55	2,650	2,650	-	-	840	1,617	-	
	해양생물 표본전시관	사-5	논현동1-55	358	358	-	-	186	186	-	사-5	논현동1-55	358	358	-	-	186	186	-	
	야외전시 학습장	사-6	논현동1-55	4,270	4,270	-	-	-	-	-	사-6	논현동1-55	4,270	4,270	-	-	-	-	-	
	관찰학습원	사-7	논현동1-55	5,380	5,380	-	-	-	-	-	사-7	논현동1-55	5,380	5,380	-	-	-	-	-	
	돌관생태체험장	사-8	논현동1-55	13,080	13,080	-	-	-	-	-	사-8	논현동1-55	11,069	11,069	-	-	-	-	-	감)2,011㎡
	전시장 2	사-9	논현동1-55	5,496	5,496	-	-	119	119	-	사-9	논현동1-55	5,496	5,496	-	-	119	119	-	
	식물원	사-10	논현동1-55	10,290	10,290	-	-	630	1,092	-	사-10	논현동1-55	10,290	10,290	-	-	630	1,092	-	
	기상 및 갯골관측관	사-11	논현동1-55	3,570	3,570	-	-	420	798	-	사-11	논현동1-55	3,570	3,570	-	-	420	798	-	
	기상관측소	사-12	논현동1-55	132	132	-	-	-	-	-	사-12	논현동1-55	132	132	-	-	-	-	-	
염생식물원	-	-	-	-	-	-	-	-	-	사-13	논현동1-55	3,355	3,355	-	-	-	-	-	감)3,355㎡	
관찰대	아	-	1,505	1,505	-	-	-	-	-	아	-	8,318	8,318	-	-	-	-	-	증)6,813㎡	

구 분	시 설 명	변 경 전									변 경 후									비 고
		부 호	위 치	부지면적 (㎡)	시설면적 (㎡)	구 조	규 모	건축물(㎡)		공작물 (기)	부 호	위 치	부지면적 (㎡)	시설면적 (㎡)	구 조	규 모	건축물(㎡)		공작물 (기)	
								바 닥 면 적	연 면 적								바 닥 면 적	연 면 적		
교 양 시 설	갯골관찰대1	아-1	-	(82)	(82)	-	-	-	-	-	아-1	-	(82)	(82)	-	-	-	-	-	
	갯벌관찰대1	아-2	공유수면	(76)	(76)	-	-	-	-	-	아-2	공유수면	(76)	(76)	-	-	-	-	-	
	갯벌관찰대2	아-3	매립지	(69)	(69)	-	-	-	-	-	아-3	매립지	(69)	(69)	-	-	-	-	-	
	제1조류관찰데크	아-4	논현동 1-55	(159)	(159)	-	-	-	-	-	아-4	논현동 1-55	(159)	(159)	-	-	-	-	-	
	제2조류관찰데크	아-5	논현동 1-55	(188)	(188)	-	-	-	-	-	아-5	논현동 1-55	(188)	(188)	-	-	-	-	-	
	습지관찰대	아-6	논현동 1-55	(117)	(117)	-	-	-	-	-	아-6	논현동 1-55	(117)	(117)	-	-	-	-	-	
	갯벌관찰대3	아-7	매립지	(49)	(49)	-	-	-	-	-	아-7	매립지	(49)	(49)	-	-	-	-	-	
	갯벌관찰대4	아-8	매립지	(151)	(151)	-	-	-	-	-	아-8	매립지	(151)	(151)	-	-	-	-	-	
	염전관찰데크	아-9	논현동 1-17	(299)	(299)	-	-	-	-	-	아-9	논현동 1-17	(299)	(299)	-	-	-	-	-	
	갯벌관찰대5	아-10	논현동 1-19	(315)	(315)	-	-	-	-	-	아-10	논현동 1-19	(315)	(315)	-	-	-	-	-	
	풍차포토데크	-	-	-	-	-	-	-	-	-	아-11	논현동 1-55	(1,661)	(1,661)	-	-	-	-	-	증)1,661㎡
	염생식물원데크1	-	-	-	-	-	-	-	-	-	아-12	논현동 1-55	(293)	(293)	-	-	-	-	-	증)293㎡
	염생식물원데크2	-	-	-	-	-	-	-	-	-	아-13	논현동 1-55	(1,014)	(1,014)	-	-	-	-	-	증)1,014㎡
	제3조류관찰데크	-	-	-	-	-	-	-	-	-	아-14	논현동 1-55	(490)	(490)	-	-	-	-	-	증)490㎡
	염 전	자	논현동 1-17	35,631	35,631	-	-	-	-	-	자	논현동 1-17	35,631	35,631	-	-	-	-	-	
제 1 탐조대	차-1	논현동 1-55	(20)	(20)	-	-	-	-	-	차-1	논현동 1-55	(30)	(30)	-	-	-	-	-	증)10㎡	

구 분	시 설 명	변 경 전									변 경 후									비 고
		부 호	위 치	부지면적 (㎡)	시설면적 (㎡)	구 조	규 모	건축물(㎡)		공작물 (기)	부 호	위 치	부지면적 (㎡)	시설면적 (㎡)	구 조	규 모	건축물(㎡)		공작물 (기)	
								바닥 면적	연면 적								바닥 면적	연면 적		
	제 2 탐조대	차-2	논현동1-55	(20)	(20)	-	-	-	-	-	차-2	논현동1-55	(30)	(30)	-	-	-	-	-	증)10㎡
	제 3 탐조대	차-3	논현동1-55	(20)	(20)	-	-	-	-	-	차-3	논현동1-55	(30)	(30)	-	-	-	-	-	증)10㎡
	제 4 탐조대	차-4	논현동1-55	(20)	(20)	-	-	-	-	-	차-4	논현동1-55	(30)	(30)	-	-	-	-	-	증)10㎡
	제 5 탐조대	차-5	논현동1-55	(20)	(20)	-	-	-	-	-	차-5	논현동1-55	(20)	(20)	-	-	-	-	-	
	제 6 탐조대	차-6	논현동1-55	(60)	(60)	-	-	-	-	-	차-6	논현동1-55	(60)	(60)	-	-	-	-	-	
	제 7 탐조대	-	-	-	-	-	-	-	-	-	차-7	논현동1-55	(70)	(70)	-	-	-	-	-	증)70㎡
	포토데크	카-1	논현동1-17	70	70	-	-	-	-	-	카-1	논현동1-17	70	70	-	-	-	-	-	
편 의 시 설	소 계	-	-	15,937	15,937	-	-	1,210.25	2,092.25	4	-	-	16,197	16,197	-	-	1,310.25	2,192.25	3	증)260㎡
	화장실1	타-1	논현동1-28	10	10	-	-	10	10	-	타-1	논현동1-28	10	10	-	-	10	10	-	
	탐방객안내소	타-2	논현동1-55	4,750	4,750	-	-	1,067	1,949	-	타-2	논현동1-55	4,750	4,750	-	-	1,067	1,949	-	
	주 차 장	타-3	논현동66-85	11,177	11,177	-	-	-	-	-	타-3	논현동66-85 5	11,177	11,177	-	-	-	-	-	
	화장실2	타-4	공유수면	(97.25)	(97.25)	-	-	97.25	97.25	-	타-4	공유수면	(97.25)	(97.25)	-	-	97.25	97.25	-	
	화장실3	-	-	-	-	-	-	-	-	-	타-5	논현동1-56	50.0	50.0	-	-	50.0	50.0	-	증)50㎡
	화장실4	-	-	-	-	-	-	-	-	-	타-6	논현동1-34	50.0	50.0	-	-	50.0	50.0	-	증)50㎡
	테크목교	-	-	-	-	-	-	-	-	-	타-7	논현동1-34	160.0	160.0	-	-	-	-	-	증)160㎡
	음 수 대	㉠	논현동1-28	-	-	-	-	-	-	2	㉠	논현동1-28	-	-	-	-	-	-	2	

구 분	시 설 명	변 경 전									변 경 후									비 고	
		부 호	위 치	부지면적 (㎡)	시설면적 (㎡)	구 조	규 모	건축물(㎡)		공작물 (기)	부 호	위 치	부지면적 (㎡)	시설면적 (㎡)	구 조	규 모	건축물(㎡)		공작물 (기)		
								바닥 면적	연면 적								바닥 면적	연면 적			
	자전거보관소	⑩	논현동1-28	-	-	-	-	-	-	1	⑩	논현동1-28	-	-	-	-	-	-	1		
	이동식화장실	⑪	공유수면	(30)	(30)	-	-	-	-	1	-	-	-	-	-	-	-	-	-	감)1기	
	매점	⑫	논현동1-28	(18)	(18)	-	-	18	18	-	⑪	논현동1-28	(18)	(18)	-	-	18	18	-		
	주차정산소	⑬	공유수면	(18)	(18)	-	-	18	18	-	⑫	공유수면	(18)	(18)	-	-	18	18	-		
관 리 시 설	소계	-	-	5,298	5,298	-	-	916.03	1,258.55	-	-	-	5,191	5,191	-	-	841.03	1,183.55	-	감)107㎡	
	관리초소	파-1	논현동1-3	200	200	-	-	200	200	-	-	-	-	-	-	-	-	-	-	감)200㎡	
	생태전시관	파-3	논현동1-17	2,870	2,870	-	-	355.22	697.74	-	파-1	논현동1-17	2,870	2,870	-	-	355.22	697.74	-		
	소금창고1	파-4	논현동1-73	(108.97)	(108.97)			108.97	108.97	-	파-2	논현동1-73	(108.97)	(108.97)			108.97	108.97	-		
	소금창고2	파-5	논현동1-73	807	807	-	-	170	170	-	파-3	논현동1-73	807	807	-	-	170	170	-		
	소금창고3	-	-	-	-	-	-	-	-	-	파-4	논현동1-21	125	125	-	-	125	125	-	증)125㎡	
	발씻기장	파-6	논현동1-19	50	50	-	-	-	-	-	-	-	-	-	-	-	-	-	-	감)50㎡	
	수문	-	-	594	594	-	-	-	-	-	-	-	594	594	-	-	-	-	-		
	제1수문	파-7	논현동1-28	(384)	(384)	-	-	-	-	-	파-5	논현동1-28	(384)	(384)	-	-	-	-	-	-	
	제2수문	파-8	논현동1-56	(210)	(210)	-	-	-	-	-	파-6	논현동1-56	(210)	(210)	-	-	-	-	-	-	
	갯벌체험사위장	파-9	논현동1-17	777	777	-	-	81.84	81.84	-	파-7	논현동1-17	777	777	-	-	81.84	81.84	-		
	세족장	-	-	-	-	-	-	-	-	-	-	-	18	18	-	-	-	-	-		

구 분	시 설 명	변 경 전									변 경 후									비 고
		부 호	위 치	부지면적 (㎡)	시설면적 (㎡)	구 조	규 모	건축물(㎡)		공작물 (기)	부 호	위 치	부지면적 (㎡)	시설면적 (㎡)	구 조	규 모	건축물(㎡)		공작물 (기)	
								바닥 면적	연면 적								바닥 면적	연면 적		
	세 족 장 1	-	-	-	-	-	-	-	-	-	파-8	공유수면	(9)	(9)	-	-	-	-	-	
	세 족 장 2	-	-	-	-	-	-	-	-	-	파-9	공유수면	(9)	(9)	-	-	-	-	-	
녹 지 및 기 타	소 계	-	-	1,185,011	-	-	-	-	-	-	-	-	1,162,244	-	-	-	-	-	-	감)22,767㎡
	녹 지	-	-	421,762	-	-	-	-	-	-	-	-	401,393	-	-	-	-	-	-	감)20,369㎡
	녹 지 (주차장매립부지)	-	-	25,475	-	-	-	-	-	-	-	-	25,475	-	-	-	-	-	-	
	공유수면	-	-	737,774	-	-	-	-	-	-	-	-	735,376	-	-	-	-	-	-	감)2,398㎡

다. 도로조서

구분	등급	류별	번호	폭(m)	연장(m)	면적(㎡)	기능	기점	종점	비고
당초	합 계			-	11,657	51,655				증)4,827㎡
변경				-	13,439	56,482				
당초	소 계			-	3,781	35,700	-	-	-	
변경				-	3,781	35,700	-	-	-	
당초	소로	3	1	10	110	1,100	진입로	공유수면	논현동1-19제	
변경		3	1	10	110	1,100	진입로	공유수면	논현동1-19제	
당초	소로	3	2	10	383	3,830	진입로	논현동1-19제	논현동1-56제	
변경		3	2	10	383	3,830	진입로	논현동1-19제	논현동1-56제	
당초	소로	3	3	10	126	1,260	진입로	논현동1-56제	논현동1-56제	
변경		3	3	10	126	1,260	진입로	논현동1-56제	논현동1-56제	
당초	소로	3	4	8	875	7,000	진입로	논현동1-56제	논현동1-54구	
변경		3	4	8	875	7,000	진입로	논현동1-56제	논현동1-56제	
당초	소로	3	5	10	2,215	22,150	진입로	논현동1-28제	공유수면	
변경		3	5	10	2,215	22,150	진입로	논현동1-28제	공유수면	
당초	소로	3	6	5	34	170	진입로	논현동66-10제	논현동66-11도	
변경		3	6	5	34	170	진입로	111-464도	111-464도	
당초	소로	3	7	5	38	190	진입로	공유수면	공유수면	
변경		3	7	5	38	190	진입로	111-464도	66-52잡	
당초	소 계			-	7,876	15,955	-	-	-	증)4,827㎡
변경				-	9,656	20,782	-	-	-	
당초	산책로	-	1	2	1,037	2,072	산책로	논현동1-22염	논현동1-55염	감)1,076㎡
변경		-	1	2	498	996	산책로	논현동1-22공	논현동1-55공	
당초	산책로	-	2	2	408	816	산책로	논현동1-55염	논현동1-55염	감)568㎡
변경		-	2	2	124	248	산책로	논현동1-55공	논현동1-55공	
당초	산책로	-	3	2	598	1,196	산책로	논현동1-55염	논현동1-55염	증)188㎡
변경		-	3	2	692	1,384	산책로	논현동1-55공	논현동1-22공	
당초	산책로	-	4	2	167	334	산책로	논현동1-22염	논현동1-22염	
변경		-	4	2	167	334	산책로	논현동1-22공	논현동1-22공	
당초	산책로	-	5	3.5	30	105	산책로	논현동1-37구	논현동1-35잡	
변경		-	5	3.5	30	105	산책로	논현동1-37구	논현동1-73공	
당초	산책로	-	6	2	93	186	산책로	논현동1-55염	논현동1-55염	
변경		-	6	2	93	186	산책로	논현동1-55공	논현동1-55공	

구분	등급	류별	번호	폭(m)	연장(m)	면적(㎡)	기능	기점	종점	비고
당초	산책로	-	7	2	795	1,590	산책로	논현동1-35잡	논현동1-55염	
변경		-	7	2	795	1,590	산책로	논현동1-17공	논현동1-55공	
당초	산책로	-	8	2	855	1,710	산책로	논현동1-55염	논현동1-55염	
변경		-	8	2	855	1,710	산책로	논현동1-55공	논현동1-55공	
당초	산책로	-	9	2	274	548	산책로	논현동1-55염	논현동1-55염	
변경		-	9	2	274	548	산책로	논현동1-55공	논현동1-55공	
당초	산책로	-	10	2	275	550	산책로	논현동1-54구	논현동1-55염	
변경		-	10	2	275	550	산책로	논현동1-56제	논현동1-55공	
당초	산책로	-	11	2	176	352	산책로	논현동1-55염	논현동1-55염	
변경		-	11	2	176	352	산책로	논현동1-55공	논현동1-55공	
당초	산책로	-	12	12	9	144	산책로	논현동1-54구	논현동1-54구	
변경		-	12	12	9	144	산책로	논현동1-56제	논현동1-54구	
당초	산책로	-	13	16	9	144	산책로	논현동1-54구	논현동1-54구	
변경		-	13	16	9	144	산책로	논현동1-56제	논현동1-54구	
당초	산책로	-	14	2	380	28	산책로	논현동1-54구	논현동1-54구	
변경		-	14	2	380	28	산책로	논현동1-54구	논현동1-54구	
당초	산책로	-	15	2	8.0	16.0	산책로	논현동1-56제	논현동1-54구	
변경		-	15	2	8.0	16.0	산책로	논현동1-56제	논현동1-54구	
당초	산책로	-	16	2	12	24	산책로	논현동1-56제	논현동1-54구	
변경		-	16	2	12	24	산책로	논현동1-56제	논현동1-54구	
당초	산책로	-	17	2	8	16	산책로	논현동1-54구	논현동1-54구	
변경		-	17	2	8	16	산책로	논현동1-54구	논현동1-54구	
당초	산책로	-	18	2	32	64	산책로	논현동1-17염	논현동1-17염	
변경		-	18	2	32	64	산책로	논현동1-17공	논현동1-17공	
당초	산책로	-	19	3	640	1,920	산책로	공유수면	공유수면	
변경		-	19	3	640	1,920	산책로	66-85공	66-85공	
당초	산책로	-	20	2	443	886	산책로	논현동1-22제	논현동1-55염	감)192㎡
변경		-	20	2	347	694	산책로	논현동1-22공	논현동1-55공	
당초	산책로	-	21	2	98	196	산책로	논현동1-55염	논현동1-55염	감)14㎡
변경		-	21	2	91	182	산책로	논현동1-55공	논현동1-55공	
당초	산책로	-	22	2	130	260	산책로	논현동1-55염	논현동1-55염	감)66㎡
변경		-	22	2	97	194	산책로	논현동1-55공	논현동1-55공	
당초	산책로	-	23	2	103	206	산책로	논현동1-17염	논현동1-22제	감)24㎡
변경		-	23	2	91	182	산책로	논현동1-17공	논현동1-21공	
당초	산책로	-	24	2	14	28	산책로	논현동1-22제	논현동1-55염	증)304㎡
변경		-	24	2	166	332	산책로	논현동1-22공	논현동1-22공	
당초	산책로	-	25	2	129	258	산책로	논현동1-55염	논현동1-55염	
변경		-	25	2	129	258	산책로	논현동1-55공	논현동1-55공	

구분	등급	류별	번호	폭(m)	연장(m)	면적(㎡)	기능	기점	종점	비고
당초	산책로	-	26	2	259	518	산책로	논현동1-55염	논현동1-55염	
변경		-	26	2	259	518	산책로	논현동1-55공	논현동1-55공	
당초	산책로	-	27	2	30	60	산책로	논현동1-28제	논현동1-35제	
변경		-	27	2	30	60	산책로	논현동1-37구	논현동1-35잡	
당초	산책로	-	28	2	30	60	산책로	논현동1-28제	논현동1-35제	
변경		-	28	2	30	60	산책로	논현동1-37구	논현동1-35잡	
당초	산책로	-	29	2	30	60	산책로	논현동1-28제	논현동1-35제	
변경		-	29	2	30	60	산책로	논현동1-28제	논현동1-35잡	
당초	산책로	-	30	2	32	64	산책로	논현동1-37구	논현동1-22제	
변경		-	30	2	32	64	산책로	논현동1-37구	논현동1-22공	
당초	산책로	-	31	2	38	76	산책로	논현동1-37구	논현동1-22염	
변경		-	31	2	38	76	산책로	논현동1-37구	논현동1-22공	
당초	산책로	-	32	2	37	74	산책로	논현동1-37구	논현동1-21염	
변경		-	32	2	37	74	산책로	논현동1-37구	논현동1-17공	
당초	산책로	-	33	2	132	264	산책로	논현동1-55염	논현동1-5구	
변경		-	33	2	132	264	산책로	논현동1-55공	논현동1-5구	
당초	산책로	-	34	2	378	756	산책로	104-13임	104-13임	
변경		-	34	2	378	756	산책로	논현동1-55공	논현동1-55공	
당초	산책로	-	35	2	25	50	산책로	공유수면	공유수면	
변경		-	35	2	25	50	산책로	104-13염	104-13염	
당초	산책로	-	36	2	162	324	산책로	104-13임	104-13임	증)6㎡
변경		-	36	2	162	330	산책로	1-3제	공유수면	
신설	산책로	-	37	2	56	112	산책로	공유수면	공유수면	증)112㎡
신설	산책로	-	38	2	34	68	산책로	공유수면	공유수면	증)68㎡
신설	산책로	-	39	2	264	528	산책로	공유수면	공유수면	증)528㎡
신설	산책로	-	40	2	149	298	산책로	공유수면	공유수면	증)298㎡
신설	산책로	-	41	2	270	540	산책로	논현동1-21임	논현동1-22임	증)540㎡
신설	산책로	-	42	2	80	160	산책로	논현동1-22임	논현동1-55공	증)160㎡
신설	산책로	-	43	2	87	174	산책로	논현동1-22임	논현동1-22임	증)174㎡
신설	산책로	-	44	2	226	452	산책로	논현동1-55공	논현동1-55공	증)452㎡
신설	산책로	-	45	3	905	2,715	산책로	논현동1-27제	논현동1-4잡	증)2,715㎡
신설	산책로	-	46	3	220	660	산책로	논현동1-8구	논현동1-4잡	증)660㎡
신설	산책로	-	47	3	136	408	산책로	논현동1-53구	논현동1-53구	증)408㎡
신설	산책로	-	48	2	40	80	산책로	논현동104-13	논현동104-13	증)80㎡
신설	산책로	-	49	2	37	74	산책로	논현동104-13	논현동104-13	증)74㎡

5. 지형도면: 게재 생략(갖추어 둔 장소의 지형도면과 같음)

○ 토지이용규제정보서비스(<http://luris.molit.go.kr>)에서 열람가능

인천광역시고시 제2020-254호

도시관리계획 (가원숲 근린공원 조성계획) 결정(변경) 및 지형도면 고시

도시관리계획(가원숲 근린공원 조성계획)에 대하여 『도시공원 및 녹지 등에 관한 법률』 제16조의2, 『국토의 계획 및 이용에 관한 법률』 제30조(도시·군관리계획의 결정), 제32조(도시·군관리 계획에 관한 지형도면의 고시 등) 규정에 따라 도시관리계획(가원숲 근린공원 조성계획)으로 결정(변경) 및 지형도면 고시합니다.

관계도서는 인천광역시청 공원조성과(032-458-7032), 인천광역시 서구청 공원녹지과(032-560-4795)에 갖추어 두고 일반인에게 보입니다.

2020. 6. 29.

인 천 광 역 시 장

1. 도시계획시설: 도시공원(공원:근린공원)
2. 위 치: 인천광역시 서구 원창동 512번지
3. 면 적: 71,305.5m²
4. 도시계획시설(가원숲 근린공원) 조성계획결정(변경) 조서

나. 시설조서

구 분	시설명	변 경 전							변 경 후							비고
		부호	부지 면적 (㎡)	시설 면적 (㎡)	건 축 물			공작물 (기)	부호	부지 면적 (㎡)	시설 면적 (㎡)	건 축 물			공작물 (기)	
					동수 (동)	바닥 면적 (㎡)	연 면적 (㎡)					동수 (동)	바닥 면적 (㎡)	연 면적 (㎡)		
합 계		-	71,305.5	5,522.3	-	-	-	85	-	71,305.5	16,910.1	1	22.7	22.7	116	증11,378㎡ 증3기
기 반 시 설	계	-	5,522.3	5,522.3	-	-	-	-	-	5,657.8	5,657.8	-	-	-	-	증135.5㎡
	도로	-	2,962.3	2,962.3	-	-	-	-	-	3,195.7	3,195.7	-	-	-	-	증233.4㎡
	광장	1	2,560.0	2,560.0	-	-	-	-	가	2,462.1	2,462.1	-	-	-	-	감97.9㎡
	진입광장1	1-1	(769.0)	(769.0)	-	-	-	-	가-1	(769.0)	(769.0)	-	-	-	-	-
	광장1	1-2	(75.6)	(75.6)	-	-	-	-	-	-	-	-	-	-	-	(감75.6㎡)
	광장2	1-3	(188.5)	(188.5)	-	-	-	-	가-2	(188.5)	(188.5)	-	-	-	-	-
	다목적광장1	1-4	(405.2)	(405.2)	-	-	-	-	가-3	(382.9)	(382.9)	-	-	-	-	(감22.3㎡)
	광장3	1-5	(217.0)	(217.0)	-	-	-	-	가-4	(217.0)	(217.0)	-	-	-	-	-
	광장4	1-6	(214.9)	(214.9)	-	-	-	-	가-5	(214.9)	(214.9)	-	-	-	-	-
	다목적광장2	1-7	(689.8)	(689.8)	-	-	-	-	가-6	(689.8)	(689.8)	-	-	-	-	-
조 경 시 설	계	-	-	-	-	-	-	28	-	-	-	-	-	-	29	증1기
	팔각정자	2-1	-	-	-	-	-	1	①	-	-	-	-	-	1	-
	파고라	2-2	-	-	-	-	-	4	②	-	-	-	-	-	5	증1기
	목재계단	2-3	-	-	-	-	-	16	③	-	-	-	-	-	16	-
	장대석	2-4	-	-	-	-	-	4	④	-	-	-	-	-	4	-
	지표석	2-5	-	-	-	-	-	1	⑤	-	-	-	-	-	1	-
	보행데크	2-6	-	-	-	-	-	1	⑥	-	-	-	-	-	1	-
	가공조경석쌓기	2-7	-	-	-	-	-	1	⑦	-	-	-	-	-	1	-
휴 양 시 설	계	-	-	-	-	-	-	23	-	-	-	-	-	-	24	증1기
	평의자	3-1	-	-	-	-	-	12	⑧	-	-	-	-	-	15	증3기
	등의자	3-2	-	-	-	-	-	8	⑨	-	-	-	-	-	6	감2기
	앉음벽	3-3	-	-	-	-	-	3	⑩	-	-	-	-	-	3	-
운 동 시 설	계	-	-	-	-	-	-	18	-	-	-	-	-	-	18	-
	체력단련시설	4-1	-	-	-	-	-	18	⑪	-	-	-	-	-	18	-

구 분	시 설 명	변 경 전							변 경 후							비 고
		부 호	부지 면적 (㎡)	시설 면적 (㎡)	건 축 물			공 작 물 (기)	부 호	부지 면적 (㎡)	시설 면적 (㎡)	건 축 물			공 작 물 (기)	
					동 수 (동)	바닥 면적 (㎡)	연 면적 (㎡)					동 수 (동)	바닥 면적 (㎡)	연 면적 (㎡)		
교 양 시 설	계	-	-	-	-	-	-	-	-	10,953.1	10,953.1	-	-	-	22	증10,953.1㎡ 증22기
	유이숲체험원	-	-	-	-	-	-	-	나	10,953.1	10,953.1	-	-	-	-	증10,953.1㎡
	유이숲체험원1	-	-	-	-	-	-	-	나-1	(983.8)	(983.8)	-	-	-	-	(증983.8㎡)
	유이숲체험원2	-	-	-	-	-	-	-	나-2	(2,505.2)	(2,505.2)	-	-	-	-	(증2,505.2㎡)
	유이숲체험원3	-	-	-	-	-	-	-	나-3	(859.2)	(859.2)	-	-	-	-	(증859.2㎡)
	유이숲체험원4	-	-	-	-	-	-	-	나-4	(462.5)	(462.5)	-	-	-	-	(증462.5㎡)
	유이숲체험원5	-	-	-	-	-	-	-	나-5	(1,486.9)	(1,486.9)	-	-	-	-	(증1,486.9㎡)
	유이숲체험원6	-	-	-	-	-	-	-	나-6	(1,480.3)	(1,480.3)	-	-	-	-	(증1,480.3㎡)
	유이숲체험원7	-	-	-	-	-	-	-	나-7	(3,128.9)	(3,128.9)	-	-	-	-	(증3,128.9㎡)
	유이숲체험원8	-	-	-	-	-	-	-	나-8	(46.3)	(46.3)	-	-	-	-	(증46.3㎡)
	유이숲시설물	-	-	-	-	-	-	-	⑫	-	-	-	-	-	22	증22기
편 의 시 설	계	-	-	-	-	-	-	-	-	299.2	299.2	1	22.7	22.7	-	증299.2㎡
	주차장	-	-	-	-	-	-	-	다	276.5	276.5	-	-	-	-	증276.5㎡
	화장실	-	-	-	-	-	-	-	1	22.7	22.7	1	22.7	22.7	-	증22.7㎡
관 리 시 설	계	-	-	-	-	-	-	16	-	-	-	-	-	-	23	증7기
	자전거보관대	5-1	-	-	-	-	-	1	⑬	-	-	-	-	-	1	-
	자전거거치대	5-2	-	-	-	-	-	1	⑭	-	-	-	-	-	1	-
	종합안내판	5-3	-	-	-	-	-	2	⑮	-	-	-	-	-	2	-
	시설안내판	5-4	-	-	-	-	-	2	⑯	-	-	-	-	-	2	-
	방향안내판	-	-	-	-	-	-	-	⑰	-	-	-	-	-	1	증1기
	유이숲안내판	-	-	-	-	-	-	-	⑱	-	-	-	-	-	3	증3기
	수목보호호랑닫개	5-5	-	-	-	-	-	10	⑲	-	-	-	-	-	10	-
	CCTV	-	-	-	-	-	-	-	⑳	-	-	-	-	-	3	증3기
시설녹지및기타		-	65,783.2	-	녹지율 : 92.26%				-	54,395.4	-	녹지율 : 76.28%				감11,387.8㎡

다. 도로조서

구분	등급	류별	번호	폭원 (m)	연장 (m)	면적 (m ²)	기 능	기 점	종 점	비 고
기정	총 계				1,901.9	2,962.3	-	-	-	중)233.4㎡
변경					2,054.4	3,195.7	-	-	-	
기정	소로	3	1	2.0	7.9	15.8	진입로	공원경계부	1-1. 진입광장1	-
변경		3	1	2.0	7.9	15.8	진입로	공원경계부	가-1. 진입광장	
기정	소로	3	2	2.0	28.3	56.6	진입로	소로3-1	공원경계부	-
변경		3	2	2.0	28.3	56.6	진입로	소로3-1	공원경계부	
기정	소로	3	3	1.5	55.8	83.7	진입로	소로3-4	공원경계부	-
변경		3	3	1.5	55.8	83.7	진입로	소로3-4	공원경계부	
기정	소로	3	4	1.5	192.0	288.0	연결로	1-1. 진입광장1	1-4. 다목적광장1	-
변경		3	4	1.5	192.0	288.0	연결로	가-1. 진입광장	가-3. 다목적광장1	
기정	소로	3	5	3.0	36.2	108.6	진입로	소로3-4	공원경계부	-
변경		3	5	3.0	36.2	108.6	진입로	소로3-4	공원경계부	
기정	소로	3	6	1.5	91.6	137.4	연결로	소로3-4	소로3-8	-
변경		3	6	1.5	91.6	137.4	연결로	소로3-4	소로3-8	
기정	소로	3	7	1.5	47.6	71.4	연결로	소로3-8	1-4. 다목적광장1	-
변경		3	7	1.5	47.6	71.4	연결로	소로3-8	가-3. 다목적광장1	
기정	소로	3	8	1.5	336.0	504.0	연결로	1-7. 다목적광장2	소로3-10	-
변경		3	8	1.5	336.0	504.0	연결로	가-6. 다목적광장2	소로3-10	
기정	소로	3	9	1.5	216.6	324.9	연결로	1-3. 광장2	소로3-8	-
변경		3	9	1.5	216.6	324.9	연결로	가-2. 광장1	소로3-8	
기정	소로	3	10	1.5	327.4	491.1	순환로	공원경계부	공원경계부	-
변경		3	10	1.5	327.4	491.1	순환로	공원경계부	공원경계부	

구분	등급	류별	번호	폭원 (m)	연장 (m)	면적 (m ²)	기 능	기 점	종 점	비 고
기정	소로	3	11	1.5	133.6	200.4	연결로	1-6. 광장4	소로3-8	-
변경		3	11	1.5	133.6	200.4	연결로	가-5. 광장3	소로3-8	
기정	소로	3	12	1.5	77.4	116.1	연결로	소로3-8	소로3-9	-
변경		3	12	1.5	77.4	116.1	연결로	소로3-8	소로3-9	
기정	소로	3	13	1.5	112.8	169.2	연결로	소로3-9	소로3-9	-
변경		3	13	1.5	112.8	169.2	연결로	소로3-9	소로3-9	
기정	소로	3	14	1.5	44.4	66.6	산책로	소로3-9	소로3-8	-
변경		3	14	1.5	44.4	66.6	산책로	소로3-9	소로3-8	
기정	소로	3	15	1.5	25.2	37.8	연결로	소로3-16	소로3-9	-
변경		3	15	1.5	25.2	37.8	연결로	소로3-16	소로3-9	
기정	소로	3	16	1.5	50.4	75.6	연결로	1-3. 광장2	소로3-8	-
변경		3	16	1.5	50.4	75.6	연결로	가-2. 광장1	소로3-8	
기정	소로	3	17	1.2	15.5	18.6	연결로	1-4. 다목적광장1	소로3-16	감 18.6m ²
폐지		-	-	-	-	-	-	-	-	
기정	소로	3	18	1.5	19.8	29.7	연결로	소로3-7	소로3-16	감 29.7m ²
폐지		-	-	-	-	-	-	-	-	
기정	소로	3	19	2.0	83.4	166.8	연결로	1-7. 다목적광장2	1-1. 진입광장1	-
변경		3	17	2.0	83.4	166.8	연결로	가-6. 다목적광장2	가-1. 진입광장	
신설	소로	3	18	1.5	126.0	189.0	연결로	소로3-4	소로3-8	증 189.0m ²
신설	소로	3	19	1.5	61.8	92.7	연결로	소로3-10	가-2. 광장1	증 92.7m ²

5. 지형도면: 게재 생략(갖추어 둔 장소의 지형도면과 같음)

○ 토지이용규제정보서비스(<http://luris.molit.go.kr>)에서 열람가능

인천광역시고시 제2020-256호

도시계획시설(연희근린공원) 사업시행자 지정 및 실시계획(최초) 인가 고시

도시계획시설(연희근린공원)을 「국토의 계획 및 이용에 관한 법률」 제86조, 제88조 및 같은법 시행령 제97조에 따라 사업시행자 지정 및 실시계획(최초)인가 하고 같은법 제91조, 시행령 제100조, 시행규칙 제14조에 따라 고시합니다.

관계도서는 계양공원사업소(☎ 032-458-7182), 인천광역시청(공원조성과 ☎ 032-458-7038), 서구청(공원녹지과 ☎ 032-560-4494)에 비치하였습니다.

2020. 6. 29.

인천광역시장

1. 사업시행지의 위치

○ 인천광역시 서구 연희동 437-2번지 일원

2. 사업의 종류 및 명칭

- 1) 종 류 : 도시계획시설사업 (도시공원 중 근린공원)
- 2) 명 칭 : 연희근린공원 조성사업(5단계)

3. 면적 및 규모

구분	시설명	시설의 세분	면적 (㎡)	그간실시계획 인가면적(㎡)	금회실시계획인 가면적(㎡)	향후실시계획 인가면적(㎡)	최 초 결정일
최초	연희 근린공원	근린공원	1,028,104.4	761,045.2	44,796.0	222,263.2	1970.07.20. (건고 344호)

4. 사업시행자의 성명 및 주소

- 사업시행자 : 한국토지주택공사
- 주 소 : 경상남도 진주시 충의로 19

5. 사업의 착수예정일 및 준공예정일

- 실시계획인가일로부터 ~ 2024. 12. 31.

6. 사용 또는 수용할 토지 또는 건물의 조서와 지번 및 지목과 소유권이외 권리의 명세서 : 붙임

붙임 : 1. 실시계획인가 조건 1부.

2. 토지조서 1부.

실시계획인가 조건

1. 본 사업을 시행함에 있어『국토의 계획 및 이용에 관한 법률』및『도시공원 및 녹지 등에 관한 법률』등 규정과 다른 법령에 저촉되는 사항을 검토하고 관계법에 따른 절차(개별법에 따른 인·허가 등)를 이행한 후 시행한다.
2. 본 사업의 공사를 완료한 때에는『국토의 계획 및 이용에 관한 법률』제98조 규정에 따라 공사완료 공고를 위한 관련 자료를 제출하여야 한다.
3. 본 사업으로 인하여 인근 지역 및 주민에 피해가 없도록 하여야 하며, 피해발생 시에는 사업시행자가 즉시 책임지고 조치하여야 한다.
4. 사업 착수 전에『대기환경보전법』및『소음·진동관리법』등에 따른 관련 사항을 사전 신고하여야 하며, 소음 및 날림먼지로 인한 주민불편사항에 대하여 방음벽 설치 등 적절한 방안을 강구하여 사전 민원발생을 최소화하여야 한다.
5. 공사 시 발생하는 폐기물은『폐기물관리법』에 따라 친환경적으로 적절하게 처리하고, 지정폐기물을 배출할 경우 사전에 폐기물처리계획서를 작성하여 제출하여야 한다.
6. 국·공유지에 대한 무상귀속 비대상 필지에 대하여 그 재산의 관리·처분 업무를 담당하는 재산관리기관과 협의 후 사용 또는 보상 절차를 진행해야 한다.(본 인가를 위한 관계기관 협의 시 의견회시 하지 않은 관계기관과도 협의 완료 후 대상 필지를 사용하여야 함)
7. 본 사업 시행과 관련한 각종 영향평가(교통, 재해, 환경 등)에 따른 보완 사항을 반영하여 사업을 시행하고 그에 따른 각종 신고 사항 등의 행정 절차를 철저히 이행 하여야 한다.
8. 실시계획인가를 위한 열람·공고 시 제시된 관련기관(부서)의 협의의견은 사업에 반영하여 협의조건 등을 준수하여야 하며, 별도 절차가 필요한 사항은 보완 협의 후 사업 시행하여야 한다.

9. 공유지(인천시) 보상과 관련 법령 및 판례 등을 검토 무상귀속 여부에 대해 사업시행자의 명확한 의견을 제시하고 그 결과에 따라 사업대상지를 변경하는 등 재협의 한다.(인가 시 제시된 보상비를 연희공원 조성사업에 사용)
10. 인가 후 90일 이내에 설계도서를 보완하고 조성 사업비는 ‘기반시설 단위당 표준조성비’ (국토교통부 고시 제2020-433호)를 반영, 공원조성 계획에 따라 설계하고 세부 내용은 계양공원사업소와 협의한다.
11. 본 사업대상지와 연희공원 조성사업 4단계 구간의 단절로 부조화가 발생하지 않도록 추가녹지대를 조성하고 규모 등 세부 내용은 계양공원사업소의 의견을 따라야 한다.
12. 기타 시행과정에서 각종 법령 및 관련 지침을 준수(이행)하여야 하며, 필요한 사항은 인가권자가 별도로 지시할 수 있다.

□ 토지조사

연번	구명	동명	본번	부번	지목	공부상 면적(㎡)	편입면적 (㎡)	소유자		이해관계인			비고
								성명	주소	성명	주소	권리 종류	
합 계						87,823.0	44,796.0						
1	서구	연희동	433		답	724.0	526.0	인천광역시					
2	서구	연희동	433	1	답	1,726.0	1,327.0	인천광역시					
3	서구	연희동	433	2	답	1,338.0	1,338.0	인천광역시					
4	서구	연희동	433	3	답	447.0	447.0	인천광역시					
5	서구	연희동	433	4	답	72.0	11.0	인천광역시					
6	서구	연희동	433	5	답	1,917.0	405.0	인천광역시					
7	서구	연희동	433	6	답	2,235.0	701.0	인천광역시					
8	서구	연희동	433	18	도	20,584.0	3,032.0	인천광역시					
9	서구	연희동	434		답	155.0	155.0	인천광역시					
10	서구	연희동	434	4	도	14,804.0	3,669.0	인천광역시					
11	서구	연희동	434	5	답	1.0	1.0	인천광역시					
12	서구	연희동	434	6	답	133.0	133.0	한○호	부평구 부평동 ○				
13	서구	연희동	434	7	답	120.0	120.0	전○탁	가정동 ○				
14	서구	연희동	434	25	유	222.0	222.0	국(국토교통부)					
15	서구	연희동	434	35	답	1.0	1.0	인천광역시					
16	서구	연희동	434	52	답	1.0	1.0	전○탁	가정동 ○				
17	서구	연희동	434	57	유	4.0	4.0	국(국토교통부)					
18	서구	연희동	434	59	답	23.0	23.0	인천광역시					

연번	구명	동명	본번	부번	지목	공부상 면적(m ²)	편입면적 (m ²)	소유자		이해관계인			비고
								성명	주소	성명	주소	권리 종류	
19	서구	연희동	434	60	답	2.0	2.0	인천광역시					
20	서구	연희동	434	86	도	4.0	4.0	인천광역시					
21	서구	연희동	434	88	유	603.0	51.0	국(국토교통부)					
22	서구	연희동	434	90	유	31.0	23.0	국(국토교통부)					
23	서구	연희동	434	91	답	2.0	2.0	인천광역시					
24	서구	연희동	434	92	답	20.0	20.0	인천광역시					
25	서구	연희동	436	1	답	948.0	948.0	한○호	부평구 부평동 ○				
26	서구	연희동	436	2	답	1,029.0	1,029.0	지○호	북구 산곡동 ○				
27	서구	연희동	436	3	답	1,379.0	1,379.0	양○갑	인천광역시 서구 승학로 ○	인천광역시 서구 ○농업협동 조합	서구 가정동 ○	압류 근저당권 지상권	
28	서구	연희동	436	11	답	603.0	60.0	지○호	북구 산곡동 ○				
29	서구	연희동	437	2	답	1,667.0	1,667.0	이○현	심곡동 ○				
30	서구	연희동	437	9	답	2.0	2.0	이○현	심곡동 ○				
31	서구	연희동	437	11	답	469.0	6.0	이○현	심곡동 ○				
32	서구	연희동	443	7	전	71.0	71.0	임○재	인천광역시 서구 심곡동 ○				
33	서구	연희동	560	3	천	39.0	1.0	국(서구)					
34	서구	연희동	560	5	천	1,801.0	1.0	국(국토교통부)					
35	서구	연희동	산137	10	임	7.0	7.0	장○환	인천 동구 금곡동 ○				
								인천광역시					
								장○애	경북 포항시 남구				

연번	구명	동명	본번	부번	지목	공부상 면적(m ²)	편입면적 (m ²)	소유자		이해관계인			비고
								성명	주소	성명	주소	권리 종류	
									연일읍 동문로53번길 ○				
								장○섭	인천 서구 대평로 ○				
								장○호	인천 서구 대평로 ○				
								장○분	인천 서구 도요지로42번길 ○				
								전○숙	경북 영천시 창신1길 ○				
								장○혁	경북 영천시 창신1길 ○				
								장○수	경북 영천시 창신1길 ○				
36	서구	연희동	산137	18	임	6.0	6.0	인천광역시					
37	서구	연희동	산138		임	2,063.0	1,813.0	인천광역시					
38	서구	연희동	산138	3	임	368.0	136.0	인천광역시					
39	서구	연희동	산139	1	임	20,033.0	15,741.0	인천광역시					
40	서구	연희동	산139	2	임	1,128.0	1,128.0	인천광역시					
41	서구	연희동	산139	3	임	3,771.0	3,771.0	인천광역시					
42	서구	연희동	산139	4	임	2,551.0	2,551.0	인천광역시					
43	서구	연희동	산139	7	임	165.0	165.0	인천광역시					
44	서구	연희동	산139	8	임	4.0	4.0	인천광역시					
45	서구	연희동	산139	9	임	186.0	186.0	인천광역시					
46	서구	연희동	산140	1	도	694.0	120.0	국(기획재정부)					
47	서구	연희동	산140	2	임	1,289.0	930.0	국(산림청)					
48	서구	연희동	산141	5	도	992.0	88.0	인천광역시					
49	서구	연희동	산141	6	임	397.0	341.0	인천광역시					
50	서구	연희동	산145		임	992.0	427.0	인천광역시					

인천광역시고시 제2020-257호

도시계획시설(도로: 대로1류9호선)사업 사업시행자 지정 및 실시계획(변경) 인가 고시

도시계획시설【도로: 대로1류9호선, 사업명: 동춘1구역 도시개발사업 구역 외 도로 정비공사】사업에 대하여 「국토의 계획 및 이용에 관한 법률」 제86조 및 같은 법 시행령 제96조에 따라 사업시행자 지정, 「국토의 계획 및 이용에 관한 법률」 제88조 및 같은 법 시행령 제97조에 따라 실시계획(변경) 인가하고 같은 법 제91조 및 같은 법 시행령 제100조에 따라 고시합니다.

관계도서는 인천광역시청(도로과, ☎032-440-3792), 연수구청(도시계획과, ☎032-749-8663)에 갖추어 놓았습니다.

2020. 6. 29.

인천광역시장

1. 사업시행지의 위치: 인천광역시 연수구 동춘동 839번지 일원【변경 없음】
2. 사업의 종류 및 명칭【변경 없음】
 - 종류: 도시계획시설(도로: 대로1류9호선)
 - 명칭: 동춘1구역 도시개발사업 구역 외 도로 정비공사
3. 사업의 면적 또는 규모【변경 없음】
 - 전체 연장(L)=5,025m, 폭(B)=35~38m 중
금회 연장(L)=348m, 폭(B)=38m에 대한 차도 정비 및 인도 확장

4. 사업시행자의 성명 및 주소【변경 없음】

- 성 명: 동춘1구역 도시개발사업조합장
○ 주 소: 인천광역시 연수구 연수3동 577-5번지

5. 사업의 착수 및 준공예정일【변경 있음】

- 당 초: 2019. 12. 2. ~ 2020. 6. 30.
○ 변 경: 2019. 12. 2. ~ 2020. 12. 31.

6. 수용 또는 사용할 토지 또는 건물의 소재지·지번·지목 및 면적, 소유권과 소유권외의 권리의 명세 및 소유자·권리자의 성명·주소: 붙임과 같음

연 번	소재지	지번	지 목	면적 (㎡)			소 유 자		소유권외의 권리	
				공부면적	편입면적	잔여면적	성 명	주 소	성 명	주 소
1	연수구 동춘동	744-1	도	26,285	48	26,237	인천광역시	인천광역시 남동구 정각로 29(구월동)		
2	동춘동	773-1	도	12	12	0	인천광역시	인천광역시 남동구 정각로 29(구월동)		
3	동춘동	773-2	전	115	115	0	인천광역시	인천광역시 남동구 정각로 29(구월동)		
4	동춘동	774-7	도	4,780	1,106	3,674	인천광역시	인천광역시 남동구 정각로 29(구월동)		
5	동춘동	793-2	도	182	182	0	인천광역시	인천광역시 남동구 정각로 29(구월동)		
6	동춘동	839	도	25,397.2	6,180	19,217.2	인천광역시	인천광역시 남동구 정각로 29(구월동)		
7	동춘동	890-1	구	770	236	534	국(국토교통부)	세종특별자치시 도움6로11		
8	동춘동	891-1	도	40	40	0	국(국토교통부)	세종특별자치시 도움6로11		
9	동춘동	892	도	704	165	539	국(국토교통부)	세종특별자치시 도움6로11		
계				58,285.2	8,084	50,201.2				

7. 「국토의 계획 및 이용에 관한 법률」 제99조 규정에 의한 공공 시설 등의 귀속 및 양도에 관한 사항: “동춘1구역 도시개발사업 구역 외 도로 정비공사”와 관련된 일체의 도시계획시설(도로: 대로1류9호선)【변경 없음】

인천광역시고시 제2020-258호

하천(운연천)공사 시행계획 수립 고시

지방하천(운연천)에 대하여 「하천법」 제27조 및 같은법 시행령 제26조 규정에 의거 하천공사 시행계획을 수립하고 아래와 같이 고시합니다.

관련도서는 우리시 수질환경과(☎ 032-440-3624) 및 종합건설본부 토목부(☎ 032-440-5232), 인천광역시 남동구 방재하수과(☎032-453-8412)에 비치하고 관계인에게 보여 드립니다.

2020년 6월 29일

인 천 광 역 시 장

1. 하천공사의 명칭 : 운연천 수해상습지 개선사업

2. 하천공사의 목적 및 개요

가. 목 적

지방하천 운연천은 현 제방이 계획홍수위에 비해 낮고 계획하폭이 부족하여 홍수시 농토 및 인가 등의 침수피해가 우려되는 하천으로써 하천기본계획 및 설계기준에 의거 수해상습지 개선사업을 통해 이를 해소하고 향후 하천의 효율적인 관리, 이용 및 보존에 기여하는데 그 목적이 있음.

나. 개 요

- 축제 및 호안공 : 3,816m (과업연장 2.69km)
- 보 축 : 771m
- 배수구조물 : 27개소
- 낙차공 : 8개소
- 교량공 : 3개소
- 부대공 등 : 1식

3. 하천공사시행지역의 위치

가. 위 치 : 인천광역시 남동구 운연동 산67 ~ 서창동 810번지

나. 위치도



4. 하천공사시행자의 명칭 및 주소

가. 사업시행자 : 인천광역시 종합건설본부장

나. 주 소 : 인천광역시 남구 한나루로 607

5. 하천공사의 착수 및 준공예정연월일

가. 착수예정일 : 2020년 9월

나. 준공예정일 : 2022년 9월

6. 수용하거나 사용할 다음 각 목의 물건 또는 권리에 관한 명세와 그 소유자 또는 소유자외의 권리자의 성명 및 주소를 적은 서류 -----[별첨 1]

가. 토지 또는 토지 소유권 외의 권리

나. 토지에 정착한 물건 또는 그 물건에 관한 소유권 외의 권리

7. 실시설계도서 : 게재생략

8. 사업비 및 자금조달계획서

(단위: 백만원)

구 분		총사업비	연차별 투자계획				비고
			2020이전	2020	2021	2021이후	
합 계		18,744	4,000	-	12,783	1,961	
사업비	설계비	421	421	-	-		
	보상비	9,405	1,169	-	8,236		
	공사비	7,941	2,000	-	4,000	1,941	
	감리비	917	400	-	517		
	부대비	60	10	-	30	20	
재원조달 계획	국 비	2,000	2,000	-	-	-	
	시 비	16,744	2,000	-	12,783	1,961	

9. 공사에정공정표

구 분 공 종	보 할 (%)	공사기간								비 고
		3개월	6개월	9개월	12개월	15개월	18개월	21개월	24개월	
1.축제공	15.43									
2.호안공	23.37									
3.포장및도로공	9.65									
4.구조물공	7.56									
5.교량공	21.01									
6.부대공	22.98									
계	100.0									
누 계	100.0									

10. 하천시설의 관리에 관한 사항

10.1 일반 사항

- 1) 지방하천 정비공사가 완료되면 지방하천을 다용도로 사용하면서 지속적으로 유지관리에 주력하여야 한다. 지방하천의 유지관리에 주력할 사항은 다음과 같다.
 - 지방하천의 유지관리는 평시와 수방기로 나누어 구분할 수 있다.
 - 주요 구조물에 대한 유지관리방안은 본 보고서에 기술되어있다.
 - 지방하천 정비 실태와 점용상황 등을 정기 또는 부정기적으로 점검하여 재해 및 오염 예방적인 차원에서 조치할 사항을 강구한다.
 - 점검 순찰반을 편성하여 수해 상습지역이나 오물 투기 가능지역 등을 순시하면서 특히 제방, 호안, 수문 등과 같은 하천 시설물에 대하여 철저히 점검하고 보고하며 기록으로 순시대장을 작성하여 보관 관리한다.
 - 하천시설물에 대하여는 적정시기에 유지보수가 되도록 정비계획을 수립하여 재해 및 오염 피해를 사전 예방토록 조치하여야 한다.

- 2) 지방하천은 하천 및 지형적 특성상 지방하천 시점 상류부로부터 유발하는 산사태 발생으로 인한 토사 및 유목 등의 붕괴·유실과 산업폐기물 등 부유물질의 유하로 하천 제방은 물론 구조물 등의 붕괴 또는 유실로 저지대의 가옥, 농경 기반시설 등의 유실 또는 침수 등 많은 인명과 재산 피해를 유발하고 있는 실정이다. 따라서 지방하천 주변지역에 대한 재해이력이나 유발 요인 등을 상시 점검 확인하여야 한다.
- 3) 도시를 지나거나 인구가 집중된 지역에 위치한 지방하천의 경우 지방하천환경관리 기본계획을 수립하여 체계적으로 유지, 관리하여야 한다.

10.2 지방하천 주요 구조물 유지관리

(1) 제방 유지관리

- 1) 제방에 도로가 설치된 경우
 - 평상시에 하천순찰이 가능해야 한다.
 - 홍수기의 하천순찰과 방재활동에 지장을 주지 않아야 한다.
 - 장래의 하천공사계획에 지장을 주지 않아야 한다.
- 2) 제방에 구조물을 설치하는 경우
 - 제방의 유지관리상 제방 단면을 손상시키는 구조물의 설치를 지양 부득이 수문 등의 구조물을 추가 설치할 경우에는 제방의 구조적안정성이 유지되도록 대책을 강구하여야 한다.
- 3) 제방의 유지
 - 독마루와 비탈면의 유지는 물론 제체의 균열이나 누수방지를 위해 계속적으로 유지관리 해야 한다.
 - 제방 독마루 및 비탈면에 잡초 및 식생이 무성하지 않도록 관리해야하며 때불임을 하였을 경우에는 때가 잘 성장하도록 흙의 피복과 시비 등에 유의 한다.

(2) 하도 유지관리

- 토사 등에 의해 하도의 변화가 많이 발생한 구간에 대해서는 홍수량 등을 고려하여 홍수기전 적절한 준설작업을 시행하여야 한다.

- 통수에 지장이 없는 한 지나친 식생 훼손은 지양하고, 준설 작업 시 생태보존 구간이 존재하는 경우 가능한 이를 고려하되 절대적으로 통수에 문제가 생기는 경우에는 전문가와의 협의를 통해 준설작업을 시행하여야 한다.
- 준설의 주기는 연도별 하천 상황을 고려하여 수해방지를 위한 준비 기간에 적절히 시행하여야 하며, 각 지점에 적합한 준설 기준을 관리주체별로 설정하여 지속적으로 시행하여야 한다.
- 하천변 쓰레기 제거, 잡초제거 등의 작업도 하도의 유지관리 차원에서 꾸준히 시행하여야 한다.

(3) 호안 유지관리

1) 비탈 덮기의 유지

- 돌쌓기와 돌붙임 : 탈석, 배부르기, 줄눈의 탈락 등은 파손의 원인이 되므로 유의해야 한다.
- 식생매트 설치 : 천연재료를 활용하여 종자와 비료 등을 매트류에 부착시키거나 매트부설 후 살포하여 비탈면을 피복하는 공법으로 고정핀을 이용하여 사면에 부착시키고, 매트 부착면이 고르게 접합될 수 있도록 시공한다.
- 콘크리트 블록붙임 : 블록표면에 요철을 만들고 강봉으로 연결하여 굴요성을 갖도록 하며 뒤채움 콘크리트를 충분히 하고 이음 눈금에 모르타르를 채워서 흠출에 대비한다.
- 비탈덮기의 기초 : 비탈덮기의 집중하중에 의한 토대목의 파괴, 기초지반의 처리부실, 하상세굴에 의한 토대목의 부상 또는 부식이 비탈덮기의 파괴요인임으로 유의한다.

2) 기초의 유지.

- 토대공은 한줄 토대, 사다리 토대 등이 있으며, 토대공의 파괴를 발견하면 즉시 보완한다.
- 바자공은 이면에 공동이 생기거나 상부의 함몰, 변형, 부패 등이 파괴의 원인이 되므로 원인별로 유지보수를 해야 한다.

3) 밑다짐의 유지

- 밑다짐에서는 채움돌, 돌붙임, 사석 등이 유실되기 쉽고 목공 밑다짐틀류 등에서는 격자가 파괴될 수 있다. 블록 밑다짐에서는 연결철봉의 절단 또는 뒷면토사의 유출이 파괴를 초래하므로 원인별로 보수, 보강에 만전을 기하여야 한다.

(4) 하상 유지관리

- 돌붙임 부분의 돌이 빠져 나간 곳을 가능한 빨리 보충하며 콘크리트 부분은 균열의 발생 시 조기에 수선한다. 특히 하상유지공 하류단의 세굴은 즉시 보강수선을 실시한다.
- 본체 기초공의 결함은 먼저 물받이 부분에 나타나게 되며, 물받이의 일 부함몰 또는 균열 등이 발견될 경우 즉시 수리한다.
- 하상유지공 하류부의 밑다짐공보다 깊게 세굴되어 드러나게 되는 경우, 밑다짐공을 연장하거나 본래의 밑다짐공을 낮게 다시 설치하는 등 현장상황에 맞는 방법으로 수리하여야 한다. 또한 목공침상의 아래 부분은 돌망태공, 채석공으로 보수할 수 있다. 붙임호안이 파손된 곳은 즉시 보수해야 하며 물받이 바로 아래에서 누수가 있는 경우에는 보수 해야 한다.

(5) 여울과 소의 유지관리

- 하상재료의 입경에 따라 석재의 적절한 크기를 선정했는지라도 홍수 시에는 하상의 매몰대책에 대한 대비가 필요하다.
- 목공에 의하여 조성되었을 경우에는 부식을 방지하기 위한 대책이 필요하며 형틀이 파괴되었을 경우에는 이에 대한 보수가 필요하다.
- 수제에 의하여 소를 형성할 경우에는 밑부분이 세굴되기 쉬우므로 세굴방 지에 대한 대책과 막힘에 대한 방지책이 필요하다.

(6) 생태 시설물 관리

- 친수공간에 식재된 수목, 수생식물 등은 계절에 따른 적절한 관리 및 장기간에 걸친 생육과정 또는 천이 등을 고려해야 하는데, 지방하천 관리기관에서 유지관리와 관련된 전문 인력이 없을 경우 유지관리를 위탁 하는 방안도 검토할 필요가 있다.

- 모든 이용시설은 홍수 이후에는 시설물 피해를 점검하고, 필요한 부분은 즉시 보수하여야 한다.
- 주민의 자발적 참여에 의한 시설물의 이용 및 관리를 유도한다. 지역 주민 및 단체 회원은 아름다운 지방하천 가꾸기 사업 모니터링, 시설물의 유지 관리 활동에 주요 참여자가 될 수 있도록 유도한다.
- 지방하천의 친수공간은 홍수 시에 침수되기 때문에 도입시설의 안전성, 유지관리에 역점을 두어야 한다. 특히 식생호안 등과 같이 지방하천의 생태환경을 고려한 도입시설은 기존의 시설보다 유지관리에 많은 인력과 비용이 소요되기 때문에 이러한 시설을 도입할 경우 사후 유지관리계획에도 큰 비중을 두어야 한다.

(7) 기타 소규모 시설 관리

1) 교량

- 협소한 산간계곡의 집중호우로 급증되는 수량과 임목 또는 산업용 자재 등의 유하 시 걸림이 발생하지 않도록 유지관리 해야 한다.
- 교량구간에 대한 통수능 확보를 위한 준설 작업을 홍수기 전에 시행하여야 한다.
- 교량의 길이가 계획하폭보다 짧거나 제방 계획고보다 낮아 홍수피해를 유발시키는 교량은 경제성을 감안하여 연장시공 하거나 철거 후 재가설 하여야 한다.
- 경간장이 짧아 홍수 시, 유목 등 부유물질이 교각에 걸려 급격한 수위를 상승시키는 다경간 BOX암거 및 통수단면이 부족한 교량은 철거 후 재가설 하여야 한다.
- 수리학적 검토 없이 무분별하게 설치한 잠수교는 통수단면을 축소시켜 수해를 유발하므로, 기능성과 하천여건 등을 감안하여 수해가 재발되지 않도록 대책 강구 및 유지 관리하여야 한다.

2) 배수시설물

- 우기전 배수시설물의 유송잡물을 제거하여 유수소통이 원활하게 하여 내수침수가 발생하지 않도록 해야 한다.
- 배수능력이 부족한 구조물은 철거하고 배수능력에 부합하는 크기의 구조물로 재가설 한다.

- 노후된 배수시설물은 철거하고 규격에 맞는 배수시설물로 재가설 하여야 한다.
- 배수시설물 유출구에 세굴이 발생하지 않도록 세굴방지 시설을 설치 한다.

(8) 환경 관리

1) 수량관리

- 지방하천의 수환경 보전을 위한 수량의 확보대책은 장·단기적으로 구분할 수 있다.
- 단기적 대책으로는 다른 수계에서 도수하는 방법, 지하수 개발, 처리수 재이용 등을 들 수 있다.
- 장기적 대책으로는 수계가 위치하고 있는 유역에서 침투율을 증가시키는 방법(지하수위 함양), 유량확보용 저수지 건설 등을 들 수 있다.
- 장기적으로 지방하천 관리자는 유역 내 물순환 건전화를 염두에 두고 침투시설, 저류시설 등을 꾸준히 설치 운영하여야 한다.

2) 수질관리

지방하천 수질관리는 기본적으로 유역내의 공장폐수 등에 대한 배출규제, 폐수종말처리시설의 건설, 공공수역의 수질보전, 토양오염 방지, 그리고 하수도 정비 등 환경 개선사업에 의해 달성할 수 있지만 이들 시책과 적절한 조화를 취하면서 하천 내에서 일시적 또는 항구적인 수질개선책을 강구 하여 추진하는 것이 바람직하다.

(가) 지방하천수질 개선방법

지방하천관리자가 지방하천환경관리 측면에서 수행할 수 있는 일차적인 하천수질 개선방법은 다음과 같은 것이 있다.

- 오니준설
- 유황개선
- 오염수 분리수로
- 오염부하 감소 및 정화
- 기타

① 오니준설

하상에 퇴적된 오염물질을 물리적으로 준설하여 하천수의 오염정도를 감소시키는 방법이나, 현실적으로 수질개선에 확실한 효과를 기대하기 어렵고 공법과 효과에 대한 확실한 평가가 없으므로 이 방법은 준설 오니의 처리방안과 수질개선 정도를 충분히 고려하여 적용 유무를 판단하여야 한다.

② 유황개선

하천수 오염이 심하고 오염발생원에 대한 자체 정화대책이 다소 어려운 하천은 유황이 풍부한 하천에서 상류에 저수지를 설치하여 저류한 유황 또는 지하수를 개발함으로써 하천유지유량을 확보하여 오염하천을 정화할 수 있다.

③ 오염수 분리수로

본류에 유입하는 오염된 지천수나 오염수가 하천에 접촉하는 것을 방지하는 방법이다.

④ 오염부하 감소 및 정화

자갈이나 폐콘크리트 등을 이용한 접촉산화법, 산화지, 침전지, 침투지, 그리고 토양처리법 등을 오염하천에 설치하여 수질을 어느 정도 개선할 수 있는 방법이다.

(9) 가뭄 시 유지관리

가뭄이 발생할 경우 농작물 등의 수량 확보를 위하여 지방하천의 하상바닥 굴착 취수 등은 물론, 둔치나 제방단면 등을 훼손하여 취수용 호수 등의 설치로 지방하천의 심각한 훼손 행위가 발생한 상태에서 원상복구를 제대로 하지 않아 호우·홍수 시 지방하천의 제방 및 호안 등 부대시설물이 유실될 우려가 예견됨으로 상습 가뭄재해지역의 지정·관리를 철저히 하고 하천 훼손행위 등에 대한 지도감독 및 유지관리에 만전을 기하여야 한다.

(10) 수방관리

1) 제방의 수방관리

- 제방은 그 기능면에서 하천 수방시설물 중 가장 큰 비중을 갖는 관리대상이다.
- 하천제방관리상 유의할 사항을 홍수 시와 평상시로 구분하여 관리한다.

(가) 평상시 관리

- 제방의 철저한 유지관리를 위하여 주기적인 감시와 순시가 필요하며, 사고유무와 더불어 제방 비탈면(고수호안)과 제내 측구까지도 조사하여 기록토록 한다.
- 제방의 식재는 계절별로 손질을 제대로 하고, 홍수소통이나 비탈면 보호에 지장이 없도록 한다.
- 유사시(홍수 시)에 대비하여 제방 내에 설치된 각종 시설물들의 주변감시와 순시는 평상시에도 철저히 해야 하며, 만일 이상이 발견된 때에는 우기에 앞서서 철저히 보수를 하여야 한다.
- 저수호안과 더불어 고수호안 등에 대해서도 철저한 유지관리가 요망되며, 특히 홍수터(둔치) 내로 차량을 진입시키고 주차하는 행위는 엄격히 규제하며, 폐유 등으로 인한 하천수질 오염을 예방토록 하여야 한다.
- 제방이 도로로 사용되는 경우 체제에 과하중이 작용하여 균열이 발생하거나 변형이 생기는 경우가 있으므로 가급적 도로로 전용하지 않아야 한다.

(나) 홍수 시 관리사항

- 홍수가 발생되면 평상시의 수위보다 수면이 상승하여 최고수위에 도달하고, 수면이 점점 하강하여 평상시 수위로 되돌아간다. 이와 같은 기간을 홍수기간이라고 부르고, 최고수위에 도달할 때까지를 수위 상승기라 하며, 그 이후 평상시 수위로 되돌아올 때까지를 감수기라고 부른다. 일반하천에서는 상승기보다는 감수기기가 약간 긴 편이나, 도시하천의 경우는 상승기가 짧고 감수기가 훨씬 길게 된다. 따라서 호우시의 도시하천에 대해서는 상승기에 제방관리를 철저히 하여 제방의 월류로 인한 피해가 발생하지 않도록 유의해야 한다.
- 체제의 위약도로 보면 상승기보다도 감수기가 보다 체제가 위약하게 되므로, 하천의 수위가 최고수위에 달했다가 하강하고 있는 기간(감수기)은 차량 등의 통행은 억제하고, 상승기보다도 훨씬 철저한 감시와 관리에 임해야 한다.

- 배수암거나 수문상자 및 육갑문 등과 같이 제방을 관통하여 설치되는 시설물과, 제방과의 접촉개소 등에서는 최고수위 발생 시를 전후하여 누수가 발생할 우려가 크므로 각별한 주의를 요한다.
- 제천제방은 단면폭이나 제방고에 비하여 연장이 길고, 최고수위의 지속 기간(보통 2시간 전후)도 짧으므로 제체내부에 차수벽을 설치하지 않고 보통 토사로 축조하는 것이 일반적이다. 그러나 도시하천 제방에서는 다수의 배수암거나 수문상자, 그리고 육갑문의 지주벽체 등이 콘크리트 구조로 되어 있어 제방구성 재료인 보통토사와의 밀착이 이루어지지 않아, 이곳을 통하여 제방누수 현상이 발생하는 경우가 많으므로, 이 부분에(콘크리트 벽면과의 접촉부)에는 간헐재(틈 사이를 채우는 재료)로서 점토를 사용하면 콘크리트 벽면과 보통 토사가 밀착될 수 있다.
- 하천제방은 일반적으로 토사로 축조된 시설물이므로 절대로 월류해서는 안 되며 충분한 여유고(free board)를 지니고 있어야 한다.

2) 기타 시설물의 수방관리

(가) 하 도

- 홍수 시 하도경사는 수면경사에 중요한 영향을 미치므로 상하류 간의 하도경사에 급변점이 형성되지 않도록 유의하여야 한다.
- 하도경사의 급변점은 하상의 골재채취, 제방법선의 변경 또는 하폭의 급격한 변동 등 개발행위에 의하여 발생할 수 있으므로 하도계획 시 이러한 구간이 발생하지 않도록 유의하고, 홍수전에 하도내 이러한 점이 없는지 확인하여야 한다.
- 하도의 라이닝 및 하천의 복개는 하천의 환경측면 뿐만 아니라 홍수 시 치수적인 측면에서도 많은 지장을 초래하므로 이러한 행위는 절대 금지되어야 한다.

(2) 호 안

- 호안은 홍수에 의하여 그 기초가 세굴되거나 제체의 액상화 현상에 따른 유동으로 인하여 파괴될 수 있으므로 홍수에 대비하여 호안과 제체의 접촉면에서 누수현상이나 박리현상이 발생되지 않도록 관리하여야 한다.

- 호안은 재질특성의 불연속상태가 불가피하며, 이러한 부분은 흐름에 의하여 제체의 손상을 초래하는 경우가 많으므로 호안이 끝나는 제체부분의 손상 여부를 수시로 관찰하여 대책을 수립하여야 한다.
- (3) 수위유지시설 및 하상유지시설
 - 하상유지 시설물 또는 수위유지 시설물 등은 통수능의 불연속상태를 초래하여 유량소통에 지장을 초래하거나 수위상승에 따른 제방의 월류 및 누수, 유속의 증가에 따른 세굴의 위험성을 초래할 수 있으므로 시설물 상하류의 불연속 상태가 가급적 완화되도록 하여야 한다.
 - 하상유지 시설물 또는 수위유지 시설물의 하류부는 낙차와 토사공급의 중단에 의하여 하상저하가 발생하여 보와 제체의 접합부 부근에서 측방세굴에 의한 보와 제방의 안정성을 위협하는 경우가 많으므로 홍수 전후에 이에 대한 관리를 철저히 하여야 한다. 하류부의 하상저하는 하류부 하상토의 조립화 여부를 조사함으로써 파악할 수 있다.

11. 하천법 제84조 제1항에 따른 폐천부지등의 발생 예상 면적

- 해당없음

[별첨1] 토지 및 물건(건축물 등)의 소유자 또는 소유자 이외의 권리 명세

가. 토지 또는 토지 소유권 외의 권리

구역	토지소재지				지목	지적 (㎡)	편입면적 (㎡)		소유자	
	시.군	구.면	동.리	번.지			당초	변경	주소	성명
좌 1	인천광역시	남동구	서창동	85-34	제	62	-	62		국(국토교통부)
좌 1	인천광역시	남동구	서창동	85-35	제	99	-	99		국(국토교통부)
좌 1	인천광역시	남동구	서창동	85-37	전	2,140	-	932		국(국토교통부)
좌 1	인천광역시	남동구	서창동	85-39	답	100	-	100		국(재무부)
좌 1	인천광역시	남동구	서창동	85-40	답	54	-	54		국(재무부)
좌 1	인천광역시	남동구	서창동	810	천	24,591	-	11,183		인천광역시
좌 1	인천광역시	남동구	운연동	195-8	도	322	315	322		국(건설부)
좌 1	인천광역시	남동구	운연동	195-23	답	11	0	11		국(건설부)
좌 1	인천광역시	남동구	운연동	195-26	답	3	-	3		인천광역시
좌 1	인천광역시	남동구	운연동	195-36	답	68	-	68		국(건설부)
좌 1	인천광역시	남동구	운연동	195-39	답	50	38	50		국(건설부)
좌 1	인천광역시	남동구	운연동	195-42	답	31	-	31		국(건설부)
좌 1	인천광역시	남동구	운연동	195-48	천	962	-	962		인천광역시
좌 1	인천광역시	남동구	운연동	195-49	답	142	-	142		인천광역시
좌 1	인천광역시	남동구	운연동	195-58	답	15	-	15		인천광역시
좌 1	인천광역시	남동구	운연동	195-61	답	15	-	15		국(건설부)
좌 1	인천광역시	남동구	운연동	195-62	답	164	-	164		인천광역시
좌 1	인천광역시	남동구	운연동	195-63	천	1,037	-	1,037		인천광역시
좌 1	인천광역시	남동구	운연동	195-64	답	94	-	94		인천광역시
좌 1	인천광역시	남동구	운연동	195-78	답	23	-	23		인천광역시
좌 1	인천광역시	남동구	운연동	195-79	답	2	-	2		국(건설부)
좌 1	인천광역시	남동구	운연동	195-80	답	4	-	4		국(건설부)
좌 1	인천광역시	남동구	운연동	195-82	답	25	-	25		인천광역시
좌 1	인천광역시	남동구	운연동	195-83	답	17	-	17		인천광역시
좌 1	인천광역시	남동구	운연동	195-103	도	329	61	277		국(건설부)
좌 1	인천광역시	남동구	운연동	195-107	답	66	-	66		인천광역시
좌 1	인천광역시	남동구	운연동	195-113	도	9	-	9		국(건설부)
좌 1	인천광역시	남동구	운연동	195-114	전	17	-	17		국(산림청)
좌 1	인천광역시	남동구	운연동	195-116	답	45	-	45		국(건설부)
좌 1	인천광역시	남동구	운연동	195-120	도	54	-	54		국(건설부)
좌 1	인천광역시	남동구	운연동	196-4	제	269	-	269		인천광역시
좌 1	인천광역시	남동구	운연동	196-5	답	202	-	202		인천광역시
좌 1	인천광역시	남동구	운연동	196-6	답	141	-	141		인천광역시
좌 1	인천광역시	남동구	운연동	196-7	답	31	-	31		인천광역시
좌 1	인천광역시	남동구	운연동	196-8	답	81	-	81		인천광역시
좌 1	인천광역시	남동구	운연동	196-9	답	292	-	292		인천광역시

구역	토지소재지				지목	지적 (㎡)	편입면적 (㎡)		소유자	
	시.군	구.면	동.리	번.지			당초	변경	주소	성명
좌 1	인천광역시	남동구	운연동	196-10	답	132	-	132		인천광역시
좌 1	인천광역시	남동구	운연동	196-11	제	37	-	37		인천광역시
좌 1	인천광역시	남동구	운연동	196-12	제	265	-	265		인천광역시
좌 1	인천광역시	남동구	운연동	196-13	답	19	-	19		인천광역시
좌 1	인천광역시	남동구	운연동	196-14	답	88	-	88		인천광역시
좌 1	인천광역시	남동구	운연동	198-6	답	2	-	2		인천광역시
좌 1	인천광역시	남동구	운연동	198-12	답	15	-	15		인천광역시
좌 1	인천광역시	남동구	운연동	199-1	답	30	-	30		인천광역시
좌 1	인천광역시	남동구	운연동	199-3	답	52	-	52		인천광역시
좌 1	인천광역시	남동구	운연동	201-1	답	98	-	98		인천광역시
좌 1	인천광역시	남동구	운연동	201-3	답	63	-	63		인천광역시
좌 1	인천광역시	남동구	운연동	203-1	답	193	-	193		인천광역시
좌 1	인천광역시	남동구	운연동	203-2	천	690	-	690		인천광역시
좌 1	인천광역시	남동구	운연동	203-4	답	71	-	71		인천광역시
좌 1	인천광역시	남동구	운연동	213-1	답	2	-	2		인천광역시
좌 1	인천광역시	남동구	운연동	213-2	답	16	-	16		인천광역시
좌 1	인천광역시	남동구	운연동	214-1	제	213	377	213		인천광역시
좌 1	인천광역시	남동구	운연동	214-2	답	138	138	138		인천광역시
좌 1	인천광역시	남동구	운연동	214-3	답	9	9	9		인천광역시
좌 1	인천광역시	남동구	운연동	214-4	제	164	-	164		인천광역시
좌 1	인천광역시	남동구	운연동	215	답	6	12	6		인천광역시
좌 1	인천광역시	남동구	운연동	215-1	답	139	295	139		인천광역시
좌 1	인천광역시	남동구	운연동	215-2	답	9	9	9		인천광역시
좌 1	인천광역시	남동구	운연동	215-3	천	593	593	593		인천광역시
좌 1	인천광역시	남동구	운연동	215-4	답	30	30	30		인천광역시
좌 1	인천광역시	남동구	운연동	215-5	답	156	-	156		인천광역시
좌 1	인천광역시	남동구	운연동	218-1	답	97	97	97		인천광역시
좌 1	인천광역시	남동구	운연동	219-1	답	21	21	21		인천광역시
좌 1	인천광역시	남동구	운연동	220-1	답	8	48	8		인천광역시
좌 1	인천광역시	남동구	운연동	220-2	답	40	-	40		인천광역시
좌 1	인천광역시	남동구	운연동	221-2	답	36	36	36		인천광역시
좌 1	인천광역시	남동구	운연동	489-24	답	44	44	44		인천광역시
좌 1	인천광역시	남동구	운연동	489-67	답	18	-	18		국(기획재정부)
좌 1	인천광역시	남동구	운연동	492	천	155	899	155		인천광역시
좌 1	인천광역시	남동구	운연동	503-15	천	168	-	168		국(건설부)
좌 1	인천광역시	남동구	운연동	503-16	천	91	-	91		국(건설부)
좌 1	인천광역시	남동구	운연동	503-17	천	92	-	92		국(건설부)
좌 1	인천광역시	남동구	운연동	503-18	천	401	-	401		국(건설부)
좌 1	인천광역시	남동구	운연동	503-30	천	11,738	-	6,092		국(건설부)

구역	토지소재지				지목	지적 (㎡)	편입면적 (㎡)		소유자	
	시.군	구.면	동.리	번.지			당초	변경	주소	성명
좌 1	인천광역시	남동구	운연동	503-32	천	51	-	51		국(건설부)
좌 1	인천광역시	남동구	운연동	503-34	천	19	-	19		국(건설부)
좌 1	인천광역시	남동구	운연동	519-8	도	134		134		국(건설부)
좌 1	인천광역시	남동구	운연동	520	도	236	275	236		국(건설부)
좌 1	인천광역시	남동구	운연동	520-4	도	38	-	38		국(건설부)
좌 1	인천광역시	남동구	운연동	522-2	도	7		7		국(건설부)
좌 1	인천광역시	남동구	운연동	산1	임	26,707	653	66		국(산림청)
좌 1	인천광역시	남동구	운연동	산1-2	임	1,026		1,026		국(산림청)
좌 1	인천광역시	남동구	운연동	산9-9	임	61	61	61		국(산림청)
좌 1	인천광역시	남동구	운연동	산9-12	임	327	-	327		국(산림청)
좌 1	인천광역시	남동구	서창동	85-19	전	21	616	21	경기도 김포시 김포한강4로420번길 100,***동 ***호(구래동,김포한강아이파크)	조*
좌 1	인천광역시	남동구	서창동	85-38	전	637	-	637	경기도 김포시 김포한강2로273,* ***동***호	조*
좌 1	인천광역시	남동구	운연동	195	전	25	-	25	경기도 성남시 분당구 돌마로 172 (정자동)	한국토지주택공사
좌 1	인천광역시	남동구	운연동	195-5	답	192	192	192	경기도 성남시 분당구 돌마로 172 (장자동)	한국토지주택공사
좌 1	인천광역시	남동구	운연동	195-6	전	133	133	133	경기도 성남시 분당구 돌마로 172 (장자동)	한국토지주택공사
좌 1	인천광역시	남동구	운연동	195-7	전	701	693	701	남구 청학동 연수택지개발지구 44블럭 서해아파트 ***동 ***호	김**
좌 1	인천광역시	남동구	운연동	195-10	답	349	349	349	인천광역시 계양구 봉오대로477번길 20, ***동 ***호(효성동,태산아파트)	우**
좌 1	인천광역시	남동구	운연동	195-71	답	390	390	390	경기도 성남시 분당구 돌마로 172 (장자동)	한국토지주택공사
좌 1	인천광역시	남동구	운연동	195-73	전	34	34	34	경기도 성남시 분당구 돌마로 172 (장자동)	한국토지주택공사
좌 1	인천광역시	남동구	운연동	195-76	답	15	15	15	경기도 성남시 분당구 돌마로 172 (장자동)	한국토지주택공사
좌 1	인천광역시	남동구	운연동	195-102	전	5	0	3	경기도 성남시 분당구 돌마로 172 (장자동)	한국토지주택공사
좌 1	인천광역시	남동구	운연동	195-105	전	4	3	4	경기도 성남시 분당구 돌마로 172 (장자동)	한국토지주택공사
좌 1	인천광역시	남동구	운연동	195-109	전	135	-	135	경기도 성남시 분당구 돌마로 172 (정자동)	한국토지주택공사
좌 1	인천광역시	남동구	운연동	195-111	임	168	-	168	경기도 성남시 분당구 돌마로 172 (장자동)	한국토지주택공사
좌 1	인천광역시	남동구	운연동	195-112	임	5	-	5	경기도 성남시 분당구 돌마로 172 (장자동)	한국토지주택공사
좌 1	인천광역시	남동구	운연동	195-115	답	44	-	44	경기도 성남시 분당구 돌마로 172 (장자동)	한국토지주택공사
좌 1	인천광역시	남동구	운연동	195-117	전	393	-	393	경기도 성남시 분당구 돌마로 172 (장자동)	한국토지주택공사
좌 1	인천광역시	남동구	운연동	195-118	전	5	-	5	경기도 성남시 분당구 돌마로 172 (장자동)	한국토지주택공사
좌 1	인천광역시	남동구	운연동	195-119	임	66	-	66	경기도 성남시 분당구 돌마로 172 (장자동)	한국토지주택공사
좌 1	인천광역시	남동구	운연동	196-1	전	778	-	778	경기도 성남시 분당구 돌마로 172 (정자동)	한국토지주택공사
좌 1	인천광역시	남동구	운연동	196-19	전	20	-	20	경기도 성남시 분당구 돌마로 172 (정자동)	한국토지주택공사
좌 1	인천광역시	남동구	운연동	196-20	답	234	-	234	경기도 성남시 분당구 돌마로 172 (정자동)	한국토지주택공사
좌 1	인천광역시	남동구	운연동	196-21	전	248	-	248	경기도 성남시 분당구 돌마로 172 (정자동)	한국토지주택공사

구역	토지소재지				지목	지적 (㎡)	편입면적 (㎡)		소유자	
	시.군	구.면	동.리	번.지			당초	변경	주소	성명
좌 1	인천광역시	남동구	운연동	198-15	전	82	-	82	경기도 성남시 분당구 돌마로 172 (정자동)	한국토지주택공사
좌 1	인천광역시	남동구	운연동	199-4	전	79	-	79	경기도 성남시 분당구 돌마로 172 (정자동)	한국토지주택공사
좌 1	인천광역시	남동구	운연동	201-4	전	148	-	148	경기도 성남시 분당구 돌마로 172 (정자동)	한국토지주택공사
좌 1	인천광역시	남동구	운연동	203-3	전	170	-	170	경기도 성남시 분당구 돌마로 172 (정자동)	한국토지주택공사
좌 1	인천광역시	남동구	운연동	203-8	전	4	-	4	인천광역시 남동구 구월동 260-5 동아아파트 *동 ***호	황**
좌 1	인천광역시	남동구	운연동	213-4	답	9	-	9	경기도 성남시 분당구 돌마로 172 (정자동)	한국토지주택공사
좌 1	인천광역시	남동구	운연동	213-5	답	46	-	46	경기도 성남시 분당구 돌마로 172 (정자동)	한국토지주택공사
좌 1	인천광역시	남동구	운연동	214	답	210	818	210	경기도 성남시 분당구 돌마로 172 (정자동)	한국토지주택공사
좌 1	인천광역시	남동구	운연동	216-1	제	97	385	97	북구작전동***	김**외4인
좌 1	인천광역시	남동구	운연동	216-2	답	42	42	42	북구작전동***	김**외2인, 인천광역시
좌 1	인천광역시	남동구	운연동	216-4	제	285	-	285	경기도 성남시 분당구 돌마로 172 (정자동)	한국토지주택공사 외 1인
좌 1	인천광역시	남동구	운연동	216-5	답	2	-	2	인천광역시 동구 송현로 *-(송현동)	김** 외 1인
좌 1	인천광역시	남동구	운연동	216-6	답	9	-	9	인천광역시 동구 송현로 *-(송현동)	김** 외 1인
좌 1	인천광역시	남동구	운연동	218-3	전	32	-	32	경기도 성남시 분당구 돌마로 172 (정자동)	한국토지주택공사
좌 1	인천광역시	남동구	운연동	219	전	3	61	3	경기도 성남시 분당구 돌마로 172 (정자동)	한국토지주택공사
좌 1	인천광역시	남동구	운연동	220-3	전	13	-	13	경기도 성남시 분당구 돌마로 172 (정자동)	한국토지주택공사
좌 1	인천광역시	남동구	운연동	221-3	답	11	-	11	경기도 성남시 분당구 돌마로 172 (정자동)	한국토지주택공사
좌 1	인천광역시	남동구	운연동	489-22	전	3,102	480	480	남구 선학동 350 금호아파트 *동 ***호	고**
좌 1	인천광역시	남동구	운연동	489-37	답	79	-	79	경기도 성남시 분당구 돌마로 172 (정자동)	한국토지주택공사
좌 1	인천광역시	남동구	운연동	489-49	답	9	-	9	경기도 성남시 분당구 돌마로 172 (정자동)	한국토지주택공사
좌 1	인천광역시	남동구	운연동	489-50	전	10	-	10	경기도 성남시 분당구 돌마로 172 (정자동)	한국토지주택공사
좌 1	인천광역시	남동구	운연동	489-51	전	124	-	124	경기도 성남시 분당구 돌마로 172 (정자동)	한국토지주택공사
좌 1	인천광역시	남동구	운연동	489-68	전	122	-	122	인천 연수구 옥련동 631 원흥아파트 ***동 ***호	오**
좌 1	인천광역시	남동구	운연동	489-69	전	1,499	-	1,499	부천시 중구 춘의동 ***-*	성**
좌 1	인천광역시	남동구	운연동	489-70	답	148	-	148	경기도 성남시 분당구 돌마로 172 (정자동)	한국토지주택공사
좌 1	인천광역시	남동구	운연동	489-71	답	2	-	2	경기도 성남시 분당구 돌마로 172 (정자동)	한국토지주택공사
좌 1	인천광역시	남동구	운연동	491-3	답	4	-	4	경기도 성남시 분당구 돌마로 172 (정자동)	한국토지주택공사
좌 1	인천광역시	남동구	운연동	491-5	전	22	-	22	경기도 성남시 분당구 돌마로 172 (정자동)	한국토지주택공사
좌 1	인천광역시	남동구	운연동	491-7	전	40	-	40	인천광역시 남동구 운연동 ***-*	이**
좌 1	인천광역시	남동구	운연동	491-8	답	130	-	130	경기도 성남시 분당구 돌마로 172 (정자동)	한국토지주택공사
좌 1	인천광역시	남동구	운연동	491-9	답	456	-	456	경기도 성남시 분당구 돌마로 172 (정자동)	한국토지주택공사
좌 1	인천광역시	남동구	운연동	491-10	답	5	-	5	인천광역시 남동구 운연동 ***-*	이**
좌 1	인천광역시	남동구	운연동	492-3	전	52	-	52	경기도 성남시 분당구 돌마로 172 (정자동)	한국토지주택공사
좌 1	인천광역시	남동구	운연동	492-4	전	26	-	26	경기도 성남시 분당구 돌마로 172 (정자동)	한국토지주택공사

구역	토지소재지				지목	지적 (㎡)	편입면적 (㎡)		소유자	
	시.군	구.면	동.리	번.지			당초	변경	주소	성명
좌 1	인천광역시	남동구	운연동	492-5	전	94	-	94	경기도 성남시 분당구 돌마로 172 (정자동)	한국토지주택공사
좌 1	인천광역시	남동구	운연동	492-6	전	756	-	756	415	추**
좌 1	인천광역시	남동구	운연동	195-72	전	23	366	23	경기도 성남시 분당구 돌마로 172 (정자동)	한국토지주택공사
좌 1	인천광역시	남동구	운연동	195-110	임	201	-	201	경기도 성남시 분당구 돌마로 172 (정자동)	한국토지주택공사
좌 1	인천광역시	남동구	운연동	195-81	임	4	57	4	경기도 성남시 분당구 돌마로 172 (정자동)	한국토지주택공사
좌 1	인천광역시	남동구	운연동	195-89	전	4	0	4	경기도 성남시 분당구 돌마로 172 (정자동)	한국토지주택공사
좌 1	인천광역시	남동구	운연동	195-27	답	91	34	91	경기도 성남시 분당구 돌마로 172 (정자동)	한국토지주택공사
좌 1	인천광역시	남동구	운연동	195-69	전	116	-	116	경기도 성남시 분당구 돌마로 172 (정자동)	한국토지주택공사
좌 1	인천광역시	남동구	운연동	196-3	답	372	-	372	경기도 성남시 분당구 돌마로 172 (정자동)	한국토지주택공사
좌 1	인천광역시	남동구	운연동	196-2	전	347	-	347	경기도 성남시 분당구 돌마로 172 (정자동)	한국토지주택공사
좌 2	인천광역시	남동구	운연동	58-4	전	78	78	78		인천광역시
좌 2	인천광역시	남동구	운연동	58-5	전	10	10	10		인천광역시
좌 2	인천광역시	남동구	운연동	62-1	답	212	212	212		인천광역시
좌 2	인천광역시	남동구	운연동	62-2	답	75	75	75		인천광역시
좌 2	인천광역시	남동구	운연동	82	천	138	206	138		인천광역시
좌 2	인천광역시	남동구	운연동	82-1	천	165	251	165		인천광역시
좌 2	인천광역시	남동구	운연동	82-2	천	220	394	220		인천광역시
좌 2	인천광역시	남동구	운연동	82-3	천	151	148	151		인천광역시
좌 2	인천광역시	남동구	운연동	82-4	천	86	-	86		인천광역시
좌 2	인천광역시	남동구	운연동	83	천	33	33	33		인천광역시
좌 2	인천광역시	남동구	운연동	83-1	천	119	131	119		
좌 2	인천광역시	남동구	운연동	83-2	천	385	385	385		인천광역시
좌 2	인천광역시	남동구	운연동	83-3	천	12	-	12		인천광역시
좌 2	인천광역시	남동구	운연동	84-1	답	118	124	118		인천광역시
좌 2	인천광역시	남동구	운연동	84-2	답	101	101	101		인천광역시
좌 2	인천광역시	남동구	운연동	84-5	답	6	-	6		인천광역시
좌 2	인천광역시	남동구	운연동	98-6	전	128	145	128		인천광역시
좌 2	인천광역시	남동구	운연동	98-9	전	17	-	17		인천광역시
좌 2	인천광역시	남동구	운연동	99-2	전	202	233	202		인천광역시
좌 2	인천광역시	남동구	운연동	99-4	전	220	265	220		인천광역시
좌 2	인천광역시	남동구	운연동	99-6	전	45	-	45		인천광역시
좌 2	인천광역시	남동구	운연동	221-1	도	144	2	144		인천광역시
좌 2	인천광역시	남동구	운연동	229-5	답	10	225	10		인천광역시
좌 2	인천광역시	남동구	운연동	229-6	답	2	6	2		인천광역시
좌 2	인천광역시	남동구	운연동	229-9	답	54	-	54		인천광역시
좌 2	인천광역시	남동구	운연동	229-12	도	6	-	6		인천광역시
좌 2	인천광역시	남동구	운연동	229-14	도	3	-	3		인천광역시
좌 2	인천광역시	남동구	운연동	229-18	도	14	-	14		인천광역시

구역	토지소재지				지목	지적 (㎡)	편입면적 (㎡)		소유자	
	시.군	구.면	동.리	번.지			당초	변경	주소	성명
좌 2	인천광역시	남동구	운연동	230-6	답	30	89	30		인천광역시
좌 2	인천광역시	남동구	운연동	230-7	답	64	143	64		인천광역시
좌 2	인천광역시	남동구	운연동	230-8	답	3	3	3		인천광역시
좌 2	인천광역시	남동구	운연동	230-9	답	58	58	58		인천광역시
좌 2	인천광역시	남동구	운연동	230-13	답	59	-	59		인천광역시
좌 2	인천광역시	남동구	운연동	230-14	답	79	-	79		인천광역시
좌 2	인천광역시	남동구	운연동	231-1	제	148	499	148		인천광역시
좌 2	인천광역시	남동구	운연동	231-2	답	5	5	5		인천광역시
좌 2	인천광역시	남동구	운연동	231-3	제	351	-	351		인천광역시
좌 2	인천광역시	남동구	운연동	233-3	답	15	-	15		인천광역시
좌 2	인천광역시	남동구	운연동	233-4	답	1	1	1		인천광역시
좌 2	인천광역시	남동구	운연동	233-7	답	81	-	81		인천광역시
좌 2	인천광역시	남동구	운연동	234-4	천	1,029	1,029	931		인천광역시
좌 2	인천광역시	남동구	운연동	234-5	제	241	501	241		인천광역시
좌 2	인천광역시	남동구	운연동	234-8	제	260	-	260		인천광역시
좌 2	인천광역시	남동구	운연동	235-3	답	460	460	460		인천광역시
좌 2	인천광역시	남동구	운연동	235-4	답	128	208	128		인천광역시
좌 2	인천광역시	남동구	운연동	235-7	답	80	-	80		인천광역시
좌 2	인천광역시	남동구	운연동	494	천	166	-	110		국(건설부)
좌 2	인천광역시	남동구	운연동	494-6	천	67	-	67		국(건설부)
좌 2	인천광역시	남동구	운연동	494-7	천	167	-	167		국(건설부)
좌 2	인천광역시	남동구	운연동	495-1	천	1,252	-	43		국(건설부)
좌 2	인천광역시	남동구	운연동	495-4	천	45	-	45		국(건설부)
좌 2	인천광역시	남동구	운연동	495-5	천	65	-	65		국(건설부)
좌 2	인천광역시	남동구	운연동	495-8	천	21	-	21		국(건설부)
좌 2	인천광역시	남동구	운연동	496-4	구	28	-	28		국(농림축산식품부)
좌 2	인천광역시	남동구	운연동	496-5	구	48	-	48		국(농림축산식품부)
좌 2	인천광역시	남동구	운연동	501-1	도	571	-	21		국(건설부)
좌 2	인천광역시	남동구	운연동	501-3	도	2	-	2		국(건설부)
좌 2	인천광역시	남동구	운연동	503	천	15,005	-	3,749		국(건설부)
좌 2	인천광역시	남동구	운연동	503-13	천	383	-	383		국(건설부)
좌 2	인천광역시	남동구	운연동	503-14	천	430	-	430		국(건설부)
좌 2	인천광역시	남동구	운연동	503-31	천	97	-	97		국(건설부)
좌 2	인천광역시	남동구	운연동	503-33	천	374	-	374		국(건설부)
좌 2	인천광역시	남동구	운연동	503-35	천	57	-	57		국(건설부)
좌 2	인천광역시	남동구	운연동	506-2	도	12	-	12		국(건설부)
좌 2	인천광역시	남동구	운연동	506-3	도	30	-	30		국(건설부)
좌 2	인천광역시	남동구	운연동	506-4	도	24	-	24		국(건설부)

구역	토지소재지				지목	지적 (㎡)	편입면적 (㎡)		소유자	
	시.군	구.면	동.리	번.지			당초	변경	주소	성명
좌 2	인천광역시	남동구	운연동	506-8	도	53	-	53		국(건설부)
좌 2	인천광역시	남동구	운연동	58-3	전	372	178	372	인천광역시연수고송도문화로28 번길81,***동***호 (송도동,송도더샵그리수퀘어)	김**
좌 2	인천광역시	남동구	운연동	61	답	122	30	122	경기도 성남시 분당구 돌마로 172 (정자동)	한국토지주택공사
좌 2	인천광역시	남동구	운연동	62	답	321	250	321	인천광역시 남동구 담방로48번길 7-19, ***호 (만수동)	최**
좌 2	인천광역시	남동구	운연동	62-3	답	206	-	206	경기도 성남시 분당구 돌마로 172 (정자동)	한국토지주택공사
좌 2	인천광역시	남동구	운연동	62-5	답	105	-	105	인천광역시 남동구 담방로 48번길 7-19, ***호 (만수동)	최**
좌 2	인천광역시	남동구	운연동	63-2	답	10	-	10	경기도 성남시 분당구 돌마로 172 (정자동)	한국토지주택공사
좌 2	인천광역시	남동구	운연동	80-1	전	87	-	87	경기도 성남시 분당구 돌마로 172 (정자동)	한국토지주택공사
좌 2	인천광역시	남동구	운연동	81	전	39	47	39	경기도 성남시 분당구 돌마로 172 (정자동)	한국토지주택공사
좌 2	인천광역시	남동구	운연동	84	전	11	153	11	경기도 성남시 분당구 돌마로 172 (정자동)	한국토지주택공사
좌 2	인천광역시	남동구	운연동	84-4	전	138	-	138	경기도 성남시 분당구 돌마로 172 (정자동)	한국토지주택공사
좌 2	인천광역시	남동구	운연동	98-3	전	62	62	62	경기도 성남시 분당구 돌마로 172 (정자동)	한국토지주택공사
좌 2	인천광역시	남동구	운연동	228-8	도	5	-	5	경기도 성남시 분당구 돌마로 172 (정자동)	한국토지주택공사
좌 2	인천광역시	남동구	운연동	229-7	답	16	-	16	경기도 성남시 분당구 돌마로 172 (정자동)	한국토지주택공사
좌 2	인천광역시	남동구	운연동	229-16	도	4	-	4	경기도 성남시 분당구 돌마로 172 (정자동)	한국토지주택공사
좌 2	인천광역시	남동구	운연동	230-16	답	70	-	70	경기도 성남시 분당구 돌마로 172 (정자동)	한국토지주택공사
좌 2	인천광역시	남동구	운연동	230-18	답	59	-	59	경기도 성남시 분당구 돌마로 172 (정자동)	한국토지주택공사
좌 2	인천광역시	남동구	운연동	231	답	351	179	351	경기도 성남시 분당구 돌마로 172 (정자동)	한국토지주택공사
좌 2	인천광역시	남동구	운연동	233-8	답	23	-	23	경기도 성남시 분당구 돌마로 172 (정자동)	한국토지주택공사
좌 2	인천광역시	남동구	운연동	234-7	전	212	-	212	경기도 성남시 분당구 돌마로 172 (정자동)	한국토지주택공사
좌 2	인천광역시	남동구	운연동	235-6	전	70	-	70	경기도 성남시 분당구 돌마로 172 (정자동)	한국토지주택공사
좌 2	인천광역시	남동구	운연동	235-8	전	106	-	106	경기도 성남시 분당구 돌마로 172 (정자동)	한국토지주택공사
좌 2	인천광역시	남동구	운연동	61-5	답	30	-	30	경기도 성남시 분당구 돌마로 172 (정자동)	한국토지주택공사
좌 2	인천광역시	남동구	운연동	61-2	답	53	-	53	경기도 성남시 분당구 돌마로 172 (정자동)	한국토지주택공사
좌 2	인천광역시	남동구	운연동	58-14	전	61	-	61	인천광역시 연수구 송도문화로28번길 81, ***동 ***호 (송도동,송도더샵그리수퀘어)	김**
좌 2	인천광역시	남동구	운연동	58-9	전	109	-	109	경기도 성남시 분당구 돌마로 172 (정자동)	한국토지주택공사
좌 3	인천광역시	남동구	운연동	16-1	도	124	-	124		인천광역시
좌 3	인천광역시	남동구	운연동	16-2	전	318	-	318		인천광역시
좌 3	인천광역시	남동구	운연동	23-2	도	245	48	43		인천광역시
좌 3	인천광역시	남동구	운연동	23-3	도	218	41	30		인천광역시
좌 3	인천광역시	남동구	운연동	493-26	도	530	-	33		인천광역시
좌 3	인천광역시	남동구	운연동	494-3	천	626	-	626		국(기획재정부)

구역	토지소재지				지목	지적 (㎡)	편입면적 (㎡)		소유자	
	시.군	구.면	동.리	번.지			당초	변경	주소	성명
좌 3	인천광역시	남동구	운연동	494-4	천	415	374	415		국(국토해양부)
좌 3	인천광역시	남동구	운연동	494-8	천	10,866	-	1,567		국(건설부)
좌 3	인천광역시	남동구	운연동	495	천	825	-	97		국(건설부)
좌 3	인천광역시	남동구	운연동	3-1	전	575	-	36	인천광역시 남동구 장수로 27,***동***호(장수동,주공아파 트)	김**
좌 3	인천광역시	남동구	운연동	16	전	236	-	236	인천광역시 남동구 백범로 281번길 ***(간석동)	이**
좌 3	인천광역시	남동구	운연동	17	전	44	-	44	인천광역시 남동구 운연동 **	이**
좌 3	인천광역시	남동구	운연동	23-5	도	93	53	54	인천광역시 남동구 운연동 **	김**
좌 3	인천광역시	남동구	운연동	산67	임	2,368	-	1,047	인천광역시 남동구 만수동 1113 주공아파트 *****	이**
우 1	인천광역시	남동구	서창동	85-36	천	148	-	148		국(국토교통부)
우 1	인천광역시	남동구	서창동	742	공	1,364	-	216		인천광역시남동구
우 1	인천광역시	남동구	서창동	810	천	24,591	-	13,408		인천광역시
우 1	인천광역시	남동구	운연동	136-3	제	336	-	336		인천직할시
우 1	인천광역시	남동구	운연동	136-4	천	350	-	350		인천직할시
우 1	인천광역시	남동구	운연동	136-9	도	586	-	225		인천광역시남동구
우 1	인천광역시	남동구	운연동	136-12	제	86	-	86		인천직할시
우 1	인천광역시	남동구	운연동	136-15	천	42	-	42		인천직할시
우 1	인천광역시	남동구	운연동	169-1	답	317	-	317		인천광역시
우 1	인천광역시	남동구	운연동	173	답	413	-	184		인천광역시
우 1	인천광역시	남동구	운연동	173-1	답	72	-	72		인천직할시
우 1	인천광역시	남동구	운연동	173-3	답	1,409	-	8		인천광역시
우 1	인천광역시	남동구	운연동	174-2	답	82	-	82		인천광역시
우 1	인천광역시	남동구	운연동	174-3	답	25	-	25		인천직할시
우 1	인천광역시	남동구	운연동	174-4	답	1,149	-	68		인천광역시
우 1	인천광역시	남동구	운연동	183	전	320	-	320		인천광역시
우 1	인천광역시	남동구	운연동	183-1	제	677	-	677		인천광역시
우 1	인천광역시	남동구	운연동	183-2	답	277	-	277		인천광역시
우 1	인천광역시	남동구	운연동	183-3	전	2,319	-	294		인천광역시
우 1	인천광역시	남동구	운연동	184	전	115	-	115		인천광역시
우 1	인천광역시	남동구	운연동	184-1	답	51	-	51		인천광역시
우 1	인천광역시	남동구	운연동	184-2	전	687	-	80		인천광역시
우 1	인천광역시	남동구	운연동	185-1	답	231	-	231		인천광역시
우 1	인천광역시	남동구	운연동	185-3	답	3,422	-	400		인천광역시
우 1	인천광역시	남동구	운연동	186	답	31	-	31		인천광역시
우 1	인천광역시	남동구	운연동	186-1	답	690	-	73		인천광역시
우 1	인천광역시	남동구	운연동	195-9	제	405	-	405		인천광역시
우 1	인천광역시	남동구	운연동	195-11	유	530	-	490		인천광역시
우 1	인천광역시	남동구	운연동	195-12	도	1,980	625	502		국(건설부)
우 1	인천광역시	남동구	운연동	195-25	답	149	-	149		국(기획재정부)

구역	토지소재지				지목	지적 (㎡)	편입면적 (㎡)		소유자	
	시.군	구.면	동.리	번.지			당초	변경	주소	성명
우 1	인천광역시	남동구	운연동	195-29	답	2	-	2		인천광역시
우 1	인천광역시	남동구	운연동	195-37	답	50	-	50		국(건설부)
우 1	인천광역시	남동구	운연동	195-41	답	17	-	17		국(건설부)
우 1	인천광역시	남동구	운연동	195-59	도	274	-	94		국(건설부)
우 1	인천광역시	남동구	운연동	195-60	도	179	-	138		국(건설부)
우 1	인천광역시	남동구	운연동	195-86	유	320	-	114		인천광역시
우 1	인천광역시	남동구	운연동	489-26	답	21	-	21		인천광역시
우 1	인천광역시	남동구	운연동	503-30	천	11,738	-	5,646		국(건설부)
우 1	인천광역시	남동구	운연동	503-39	천	500	-	500		국(건설부)
우 1	인천광역시	남동구	운연동	503-40	천	2,288	-	569		국(건설부)
우 1	인천광역시	남동구	운연동	523-20	도	8	-	8		국(건설부)
우 1	인천광역시	남동구	운연동	523-24	도	325	-	153		국(건설부)
우 1	인천광역시	남동구	운연동	136-1	전	1,491	-	362	인천광역시 남동구 만수동 29 주공아파트 ***동 ***호	서**
우 1	인천광역시	남동구	운연동	168	전	1,554	-	70	인천광역시 부평구 평천로54번길 21, ***호 (청천동, 상우원룸)	서** 외 4인
우 1	인천광역시	남동구	운연동	169	전	2,696	-	745	인천 서구 백석동 62-16 청우전원빌라 에이동 ***호	심**
우 2	인천광역시	남동구	운연동	15-16	전	109	146	109		인천광역시
우 2	인천광역시	남동구	운연동	15-17	전	79	80	79		인천광역시
우 2	인천광역시	남동구	운연동	15-39	전	37	-	37		인천광역시
우 2	인천광역시	남동구	운연동	15-40	전	1	-	1		인천광역시
우 2	인천광역시	남동구	운연동	88-1	답	279	279	279		인천광역시
우 2	인천광역시	남동구	운연동	88-2	답	19	19	19		인천광역시
우 2	인천광역시	남동구	운연동	89-1	답	88	88	88		인천광역시
우 2	인천광역시	남동구	운연동	89-2	답	3	3	3		인천광역시
우 2	인천광역시	남동구	운연동	90-1	답	583	583	583		인천광역시
우 2	인천광역시	남동구	운연동	90-3	답	70	70	70		인천광역시
우 2	인천광역시	남동구	운연동	91-1	전	165	165	165		인천광역시
우 2	인천광역시	남동구	운연동	90	전	889	390	85	인천 남동구 운연동 ***	최**
우 2	인천광역시	남동구	운연동	90-2	답	5	5	5	인천 남동구 운연동 **	최**
우 2	인천광역시	남동구	운연동	98-2	전	242	242	242		인천광역시
우 2	인천광역시	남동구	운연동	98-4	답	485	485	485		인천광역시
우 2	인천광역시	남동구	운연동	98-5	전	556	556	556		인천광역시
우 2	인천광역시	남동구	운연동	98-7	답	225	225	225		인천광역시
우 2	인천광역시	남동구	운연동	99-1	전	242	242	242		인천직할시
우 2	인천광역시	남동구	운연동	99-3	전	426	426	426		인천직할시
우 2	인천광역시	남동구	운연동	128	답	381	268	34		인천광역시
우 2	인천광역시	남동구	운연동	128-1	답	226	226	226		인천광역시
우 2	인천광역시	남동구	운연동	128-2	답	253	253	253		인천광역시
우 2	인천광역시	남동구	운연동	129-1	제	464	464	464		인천광역시

구역	토지소재지				지목	지적 (㎡)	편입면적 (㎡)		소유자	
	시.군	구.면	동.리	번.지			당초	변경	주소	성명
우 2	인천광역시	남동구	운연동	129-2	천	490	490	490		인천광역시
우 2	인천광역시	남동구	운연동	135-2	제	494	494	494		인천광역시
우 2	인천광역시	남동구	운연동	135-3	답	58	81	58		인천광역시
우 2	인천광역시	남동구	운연동	135-4	답	93	93	93		인천광역시
우 2	인천광역시	남동구	운연동	135-12	도	23	-	23		인천광역시
우 2	인천광역시	남동구	운연동	135-14	도	64	-	64		인천광역시
우 2	인천광역시	남동구	운연동	136-10	도	438	-	202		인천광역시
우 2	인천광역시	남동구	운연동	136-11	도	23	-	23		인천광역시 남동구
우 2	인천광역시	남동구	운연동	136-13	제	136	-	136		인천직할시
우 2	인천광역시	남동구	운연동	136-14	제	3	-	3		인천직할시
우 2	인천광역시	남동구	운연동	136-16	천	68	-	68		인천직할시
우 2	인천광역시	남동구	운연동	129	전	3,141	91	29	인천광역시 남동구 만수동 1086-1 이삭아파트 ***-***	이**
우 2	인천광역시	남동구	운연동	129-3	전	4,809	253	106	인천광역시 남동구 만수동 1048 금호아파트 ***-***	박**
우 2	인천광역시	남동구	운연동	132	전	4,926	-	5	인천광역시 남동구 독곡로 48번길 9,***동***호 (서창동, 서해그랑블아파트)	박**
우 2	인천광역시	남동구	운연동	134	전	1,776	-	3	경기도 경기도 시흥시 정왕신길로 49번길 61, 301호 (정왕동)	농업회사법인주식 회사명지
우 2	인천광역시	남동구	운연동	135	전	1,306	264	133	인천광역시 남동구 주안동 ***-*	하**
우 2	인천광역시	남동구	운연동	135-1	전	1,085	139	29	인천광역시 연수구 청학동 451 시대아파트 10*동 ***호	전**
우 2	인천광역시	남동구	운연동	135-10	전	410	-	69	인천광역시 연수구 청학동 451 시대아파트 10*동 ***호	전**
우 2	인천광역시	남동구	운연동	234-1	답	63	-	63		인천광역시
우 2	인천광역시	남동구	운연동	234-2	답	70	-	70	인천광역시 남동구 만수동 9***	박**
우 2	인천광역시	남동구	운연동	234-3	답	42	-	42	인천광역시 남동구 만수동 9***	박**
우 2	인천광역시	남동구	운연동	234-4	천	1,029	-	85		인천광역시
우 2	인천광역시	남동구	운연동	234-6	답	77	-	77		인천광역시
우 2	인천광역시	남동구	운연동	235-1	답	76	-	76		인천직할시
우 2	인천광역시	남동구	운연동	235-2	답	13	-	13	인천광역시 남동구 구월동 1308-16 신동아트빌 *-***	이** 외 2인
우 2	인천광역시	남동구	운연동	494	천	166	-	56		국(건설부)
우 2	인천광역시	남동구	운연동	495-1	천	1,252	-	130		국(건설부)
우 2	인천광역시	남동구	운연동	501-1	도	571	-	104		국(건설부)
우 2	인천광역시	남동구	운연동	503	천	15,005	25047	3,996		국(건설부)
우 2	인천광역시	남동구	운연동	523-5	도	8	-	8		국(건설부)
우 2	인천광역시	남동구	운연동	523-6	도	29	-	29		인천광역시 남동구
우 2	인천광역시	남동구	운연동	523-19	도	101	-	101		국(건설부)
우 3	인천광역시	남동구	운연동	4	전	990	-	87	인천광역시 남동구 연락골로 **(운연동)	배**
우 3	인천광역시	남동구	운연동	4-1	전	1,200	-	35	35	배**
우 3	인천광역시	남동구	운연동	4-3	전	1,041	-	17	인천광역시 남동구 운연동 **	배**
우 3	인천광역시	남동구	운연동	6-3	전	2,592	553	498	인천광역시 남동구 구월동 3-76	홍**

구역	토지소재지				지목	지적 (㎡)	편입면적 (㎡)		소유자	
	시.군	구.면	동.리	번.지			당초	변경	주소	성명
우 3	인천광역시	남동구	운연동	9-8	답	78	-	78		인천광역시 남동구
우 3	인천광역시	남동구	운연동	10-1	전	1,641	25	25	인천광역시 남동구 만의골로 13-** (운연동)	배**
우 3	인천광역시	남동구	운연동	10-5	답	19	-	19		인천광역시
우 3	인천광역시	남동구	운연동	10-9	답	24	-	24		인천광역시
우 3	인천광역시	남동구	운연동	13-1	전	364	3	3	경기도 부천시 신흥로190, ***동 ****호 (중동,위브더스테이트)	장**
우 3	인천광역시	남동구	운연동	13-5	도	26	26	26	경기도 부천시 신흥로190, ***동 ****호 (중동,위브더스테이트)	장**
우 3	인천광역시	남동구	운연동	13-6	도	13	13	13		인천광역시
우 3	인천광역시	남동구	운연동	13-7	전	65	65	65	경기도 부천시 신흥로190, ***동 ****호 (중동,위브더스테이트)	장**
우 3	인천광역시	남동구	운연동	13-8	도	382	-	4	경기도 경기도 시흥시 월곶중앙로 58, ***호 (월곶동, 중앙프라자)	주식회사**산업 외 4인
우 3	인천광역시	남동구	운연동	15-1	대	405	7	7	인천광역시 남동구 소래역로 93, ***동 ****호 (논현동, 넷마을 신영지웰아파트)	조**
우 3	인천광역시	남동구	운연동	15-10	도	23	14	14		국(건설부)
우 3	인천광역시	남동구	운연동	15-14	도	174	111	98		인천광역시
우 3	인천광역시	남동구	운연동	15-18	도	239	2	3		인천광역시
우 3	인천광역시	남동구	운연동	15-24	도	1	-	1		인천광역시
우 3	인천광역시	남동구	운연동	15-28	답	22	22	22		인천광역시
우 3	인천광역시	남동구	운연동	15-32	전	12	-	12		인천광역시
우 3	인천광역시	남동구	운연동	15-35	도	19	-	13		인천광역시
우 3	인천광역시	남동구	운연동	15-54	도	41	-	17		인천광역시
우 3	인천광역시	남동구	운연동	494-3	천	626	-	626		국(기획재정부)
우 3	인천광역시	남동구	운연동	494-8	천	10,866	-	3,599		국(건설부)
우 3	인천광역시	남동구	운연동	산67	임	2,368	1677	433	인천광역시 남동구 만수동 1113 주공아파트 ****-***	이**

나. 토지에 정착한 물건 또는 그 물건에 관한 소유권 외의 권리

연번	물 건 의 소 재 지				물건명	규격	단위	수 량	소유자	
	시 군	읍 면	리 동	지 번					주 소	성 명
1	인천시	남동구	운연동	494-3	비닐하우스	철재비닐	㎡	15.43		
2	인천시	남동구	운연동	산67	간이화장실		개	1	인천광역시 남동구 만수동 1113 주공아파트 1***-9**	이**
3	인천시	남동구	운연동	산67	철재건물	철재	㎡	16.26	인천광역시 남동구 만수동 1113 주공아파트 1***-9**	이**
4	인천시	남동구	운연동	4-1	비닐하우스	철재비닐	㎡	84.24	35	배**
5	인천시	남동구	운연동	산67	농작물		㎡	359.53	인천광역시 남동구 만수동 1113 주공아파트 1***-9**	이**
6	인천시	남동구	운연동	494-8	운동기구		개	3		남동구청
7	인천시	남동구	운연동	494-8	통신주		개	1		KT
8	인천시	남동구	운연동	494-8	전력주	9019C151	개	1		한국전력 공사
9	인천시	남동구	운연동	494-8	간판		개	1	인천광역시 남동구 백범로 281번길 **(간석동)	이**
10	인천시	남동구	운연동	16	간판		개	1	인천광역시 남동구 백범로 281번길 **(간석동)	이**
11	인천시	남동구	운연동	16	전력주	9019C143	개	1		한국전력 공사
12	인천시	남동구	운연동	16	교통표지판		개	1		남동구청
13	인천시	남동구	운연동	16	전력주	9019C033	개	1		한국전력 공사
14	인천시	남동구	운연동	16-1	버스정류장		개	1		남동구청
15	인천시	남동구	운연동	16-1	방범카메라		개	1		남동구청
16	인천시	남동구	운연동	494-7	전력주	8919H902	개	1		한국전력 공사
17	인천시	남동구	운연동	503-13	반사경		개	1		남동구청
18	인천시	남동구	운연동	503-13	표지판		개	1		남동구청
19	인천시	남동구	운연동	99-4	전력주	8919X991	개	1		한국전력 공사
20	인천시	남동구	운연동	495-1	전력주	8919X891	개	1		한국전력 공사
21	인천시	남동구	운연동	503-13	전력주	8919X982	개	1		한국전력 공사

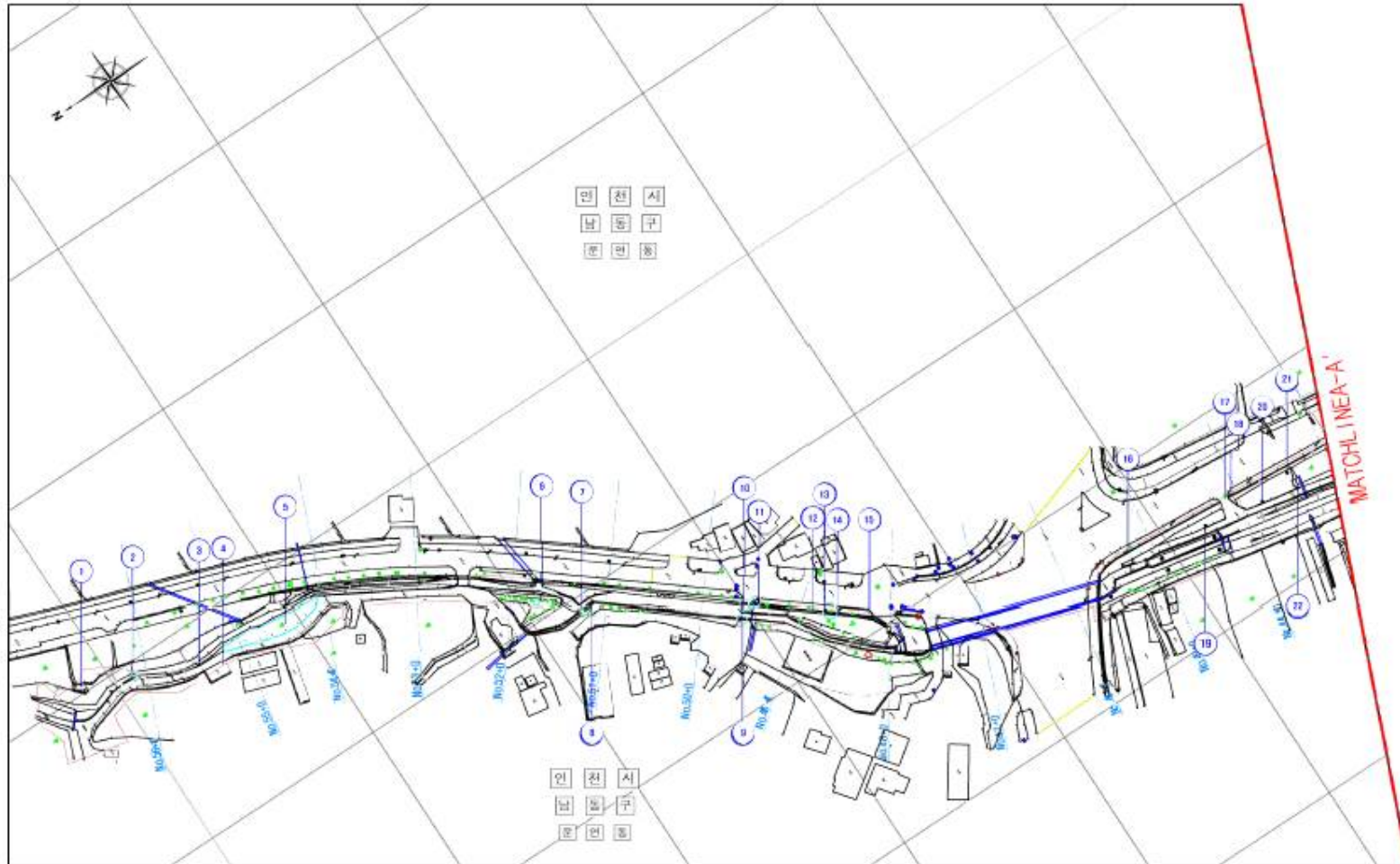
연번	물 건 의 소 재 지				물건명	규격	단위	수 량	소유자	
	시 군	읍 면	리 동	지 번					주 소	성 명
22	인천시	남동구	운연동	503	전력주	8919X981	개	1		한국전력공사
23	인천시	남동구	운연동	58-4	전력주	8919X971	개	1		한국전력공사
24	인천시	남동구	운연동	61-5	전력주	8919X872	개	1		한국전력공사
25	인천시	남동구	운연동	62-5	비닐하우스	철재비닐	㎡	39.21		
26	인천시	남동구	운연동	62-3	통신주		개	1		KT
27	인천시	남동구	운연동	503	전력주	8919X853	개	1		한국전력공사
28	인천시	남동구	운연동	82-3	전력주	8919X861	개	1		한국전력공사
29	인천시	남동구	운연동	90-1	가스방식측정함		개	1		한국가스공사
30	인천시	남동구	운연동	90-1	전력주		개	1		한국전력공사
31	인천시	남동구	운연동	88-1	가스방식측정함		개	1		한국가스공사
32	인천시	남동구	운연동	503	전력주	8919X731	개	1		한국전력공사
33	인천시	남동구	운연동	234-4	전력주	8919X723	개	1		한국전력공사
34	인천시	남동구	운연동	503	전력주	8919X711	개	1		한국전력공사
35	인천시	남동구	운연동	129-1	전력주	8919X602	개	1		한국전력공사
36	인천시	남동구	운연동	129-1	전력주	8919Z691	개	1		한국전력공사
37	인천시	남동구	운연동	135-2	전력주	8919Z681	개	1		한국전력공사
38	인천시	남동구	운연동	135-2	전력주	8919Z673	개	1		한국전력공사
39	인천시	남동구	운연동	503-31	가스방식측정함		개	1		한국가스공사
40	인천시	남동구	운연동	229-5	전력주	8919Z672	개	1		한국전력공사
41	인천시	남동구	운연동	229-7	가로등		개	1		남동구청
42	인천시	남동구	운연동	229-9	가로등		개	1		남동구청

연번	물 건 의 소 재 지				물건명	규격	단위	수 량	소유자	
	시 군	읍 면	리 동	지 번					주 소	성 명
43	인천시	남동구	운연동	229-7	교통신호등		개	1		남동구청
44	인천시	남동구	운연동	229-7	표지판		개	1		남동구청
45	인천시	남동구	운연동	229-7	상수도맨홀		개	1		남동구청
46	인천시	남동구	운연동	229-7	신호등		개	1		남동구청
47	인천시	남동구	운연동	230-18	표지판		개	1		남동구청
48	인천시	남동구	운연동	230-16	가로등		개	1		남동구청
49	인천시	남동구	운연동	231	통신주		개	1		KT
50	인천시	남동구	운연동	231	가로등		개	1		남동구청
51	인천시	남동구	운연동	231	전력주	8919X724	개	1		한국전력 공사
52	인천시	남동구	운연동	231	반사경		개	1		남동구청
53	인천시	남동구	운연동	231	통신맨홀		개	1		LG U+
54	인천시	남동구	운연동	234-7	통신맨홀		개	1		KT
55	인천시	남동구	운연동	235-6	통신맨홀		개	1		SK telecom
56	인천시	남동구	운연동	503-33	신호등		개	1		남동구청
57	인천시	남동구	운연동	503-35	가로등		개	1		남동구청
58	인천시	남동구	운연동	503-15	교통신호등		개	1		남동구청
59	인천시	남동구	운연동	503-15	통신맨홀		개	1		KT
60	인천시	남동구	운연동	503-15	가로등		개	1		남동구청
61	인천시	남동구	운연동	136-3	전력주	8919Z661	개	1		한국전력 공사
62	인천시	남동구	운연동	136-3	통신주		개	1		KT
63	인천시	남동구	운연동	503-30	전력주	8919Z551	개	1		한국전력 공사

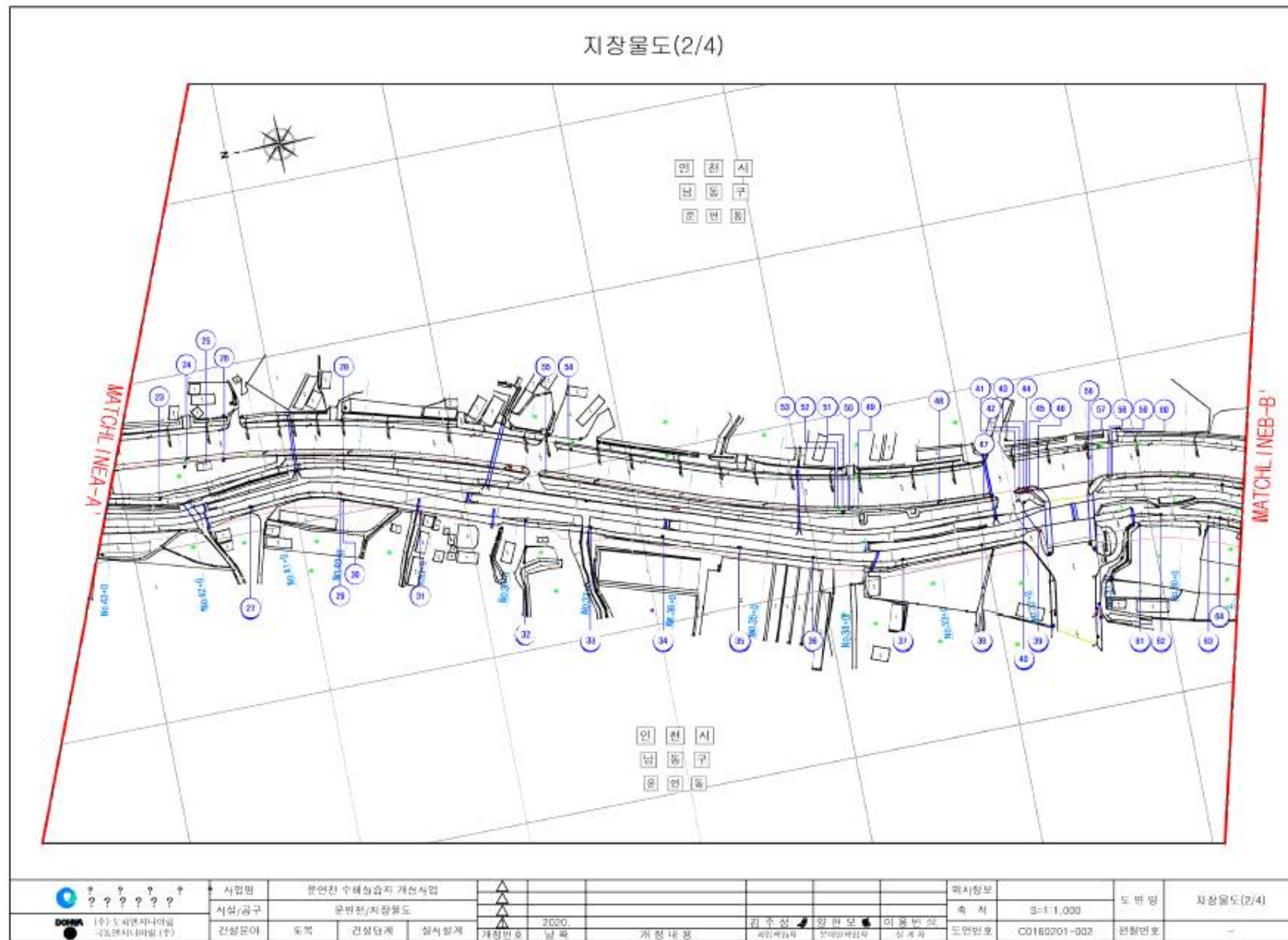
연번	물 건 의 소 재 지				물건명	규격	단위	수 량	소유자	
	시 군	읍 면	리 동	지 번					주 소	성 명
64	인천시	남동구	운연동	503-30	전력주	8919Z541	개	1		한국전력공사
65	인천시	남동구	운연동	503-30	전력주		개	1		한국전력공사
66	인천시	남동구	운연동	503-30	통신주		개	1		KT
67	인천시	남동구	운연동	503-30	전력주	8919Z432	개	1		한국전력공사
68	인천시	남동구	운연동	215-4	전력주	8919Z421	개	1		한국전력공사
69	인천시	남동구	운연동	503-30	전력주	8919Z312	개	1		한국전력공사
70	인천시	남동구	운연동	503-30	전력주	8919Z201	개	1		한국전력공사
71	인천시	남동구	운연동	503-30	전력주	8919F291	개	1		한국전력공사
72	인천시	남동구	운연동	183-1	전력주	8918F283	개	1		한국전력공사
73	인천시	남동구	운연동	503-30	전력주	8918F171	개	1		한국전력공사
74	인천시	남동구	운연동	503-30	전력주		개	1		한국전력공사
75	인천시	남동구	운연동	503-30	전력주	8918F062	개	1		한국전력공사
76	인천시	남동구	운연동	195-9	전력주	8918F063	개	1		한국전력공사
77	인천시	남동구	운연동	195-9	전력주	8918F051	개	1		한국전력공사
78	인천시	남동구	서창동	810	가스맨홀		개	1		한국가스공사
79	인천시	남동구	서창동	810	전기맨홀		개	1		한국전력공사
80	인천시	남동구	서창동	810	전기맨홀		개	1		한국전력공사
81	인천시	남동구	서창동	810	전기맨홀		개	1		한국전력공사
82	인천시	남동구	서창동	810	전기맨홀		개	1		한국전력공사
83	인천시	남동구	서창동	810	전기맨홀		개	1		한국전력공사
84	인천시	남동구	서창동	810	전기맨홀		개	1		한국전력공사


연번	물 건 의 소 재 지				물건명	규격	단위	수 량	소유자	
	시 군	읍 면	리 동	지 번					주 소	성 명
85	인천시	남동구	서창동	810	전기맨홀		개	1		한국전력공사
86	인천시	남동구	서창동	810	전기맨홀		개	1		한국전력공사
87	인천시	남동구	서창동	810	전기맨홀		개	1		한국전력공사
88	인천시	남동구	서창동	810	우수맨홀		개	1		한국수자원공사
89	인천시	남동구	운연동	195-111	우수맨홀		개	1		한국수자원공사
90	인천시	남동구	운연동	195-117	전력주	8918F225	개	1		한국전력공사
91	인천시	남동구	서창동	810	전력주	8918F214	개	1		한국전력공사
92	인천시	남동구	서창동	810	전력주	8918F202	개	1		한국전력공사
93	인천시	남동구	운연동	195-5	간이화장실		개	1		
94	인천시	남동구	서창동	810	전력주	8918F203	개	1		한국전력공사
95	인천시	남동구	서창동	810	전력주	8918F292	개	1		한국전력공사
96	인천시	남동구	운연동	519-8	비닐하우스		m ²	6.49	인천광역시 남동구 운연동 4**	추**
97	인천시	남동구	운연동	492-6	전력주		개	1		한국전력공사
98	인천시	남동구	운연동	489-69	콘테이너	철재	개	1	경기도 부천시 중구 춘의동 2**-*	성**

지장물도(1/4)

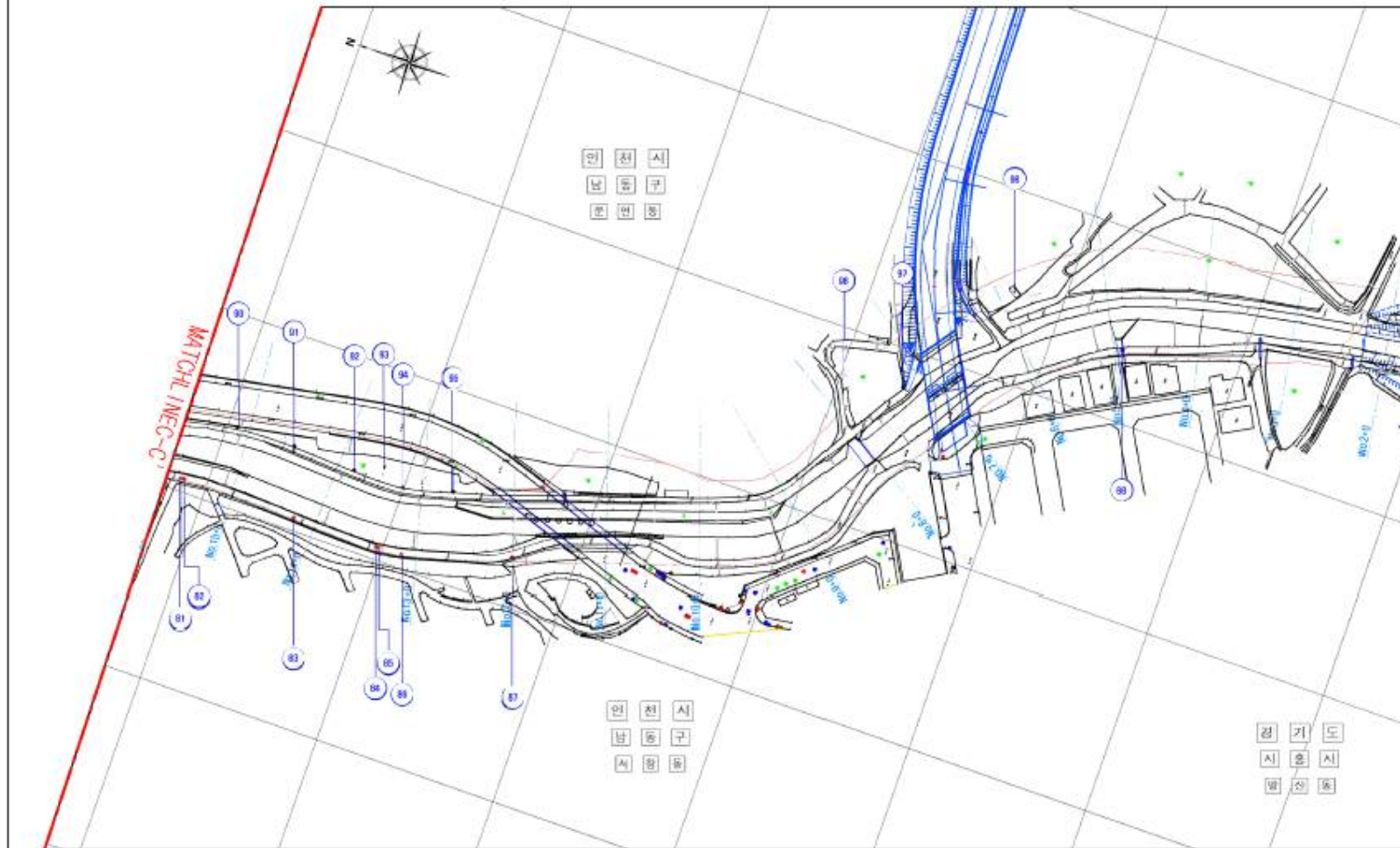


 (주) 도시연구·이공 (주) 도시연구·이공	서명명	문헌전 수해침습지 개선사업									위치정보		도면명	지장물도(1/4)
	시설/공구	문헌전/지장물도									축척	S=1:1,000		
	건설분야	도박	건설단계	설계단계		개정번호	날짜	제정내역	김주성 4인1제원차	김희보 4인1제원차	이동민 4인1제원차	도면번호	C0160201-001	권장번호

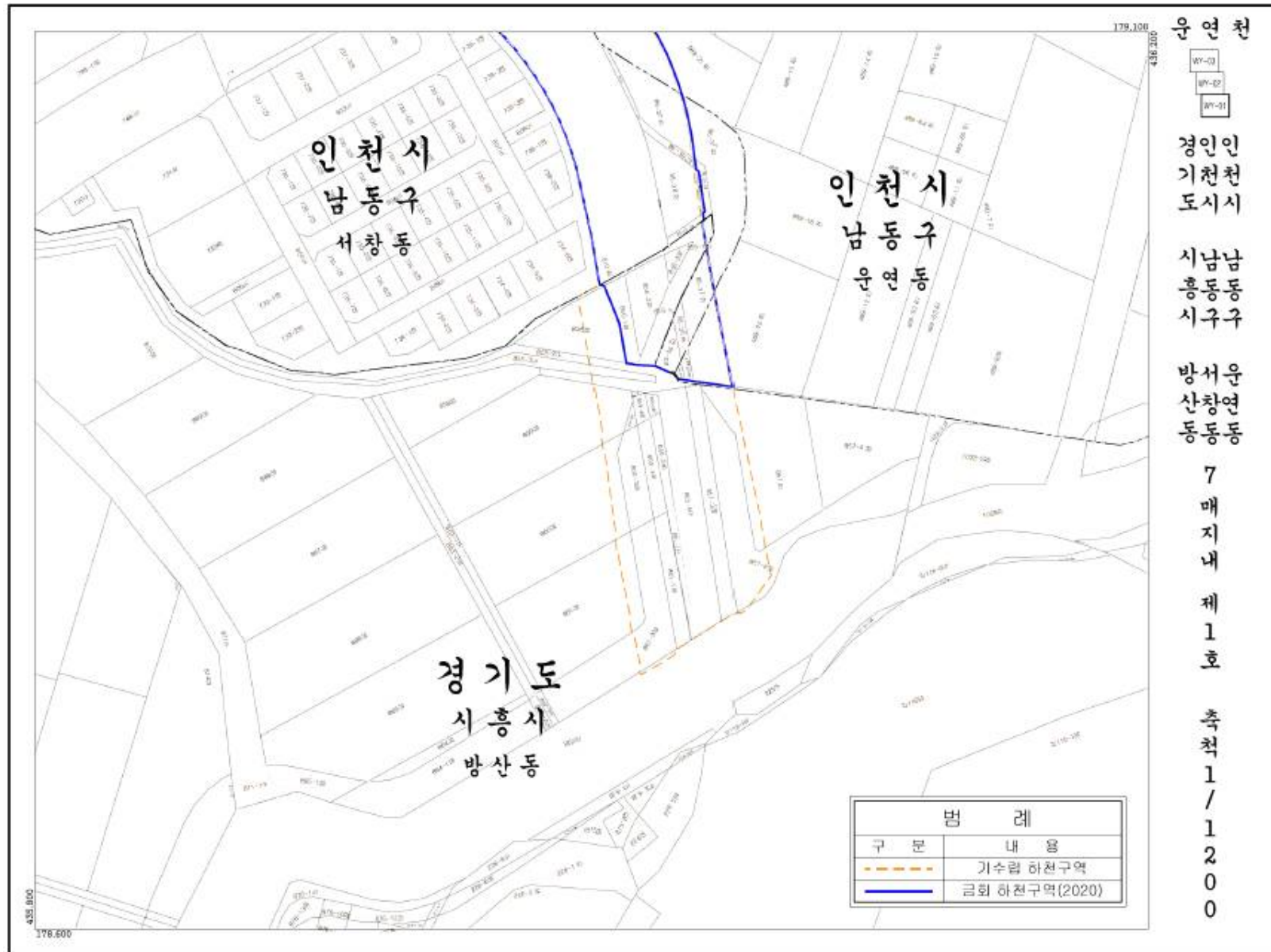


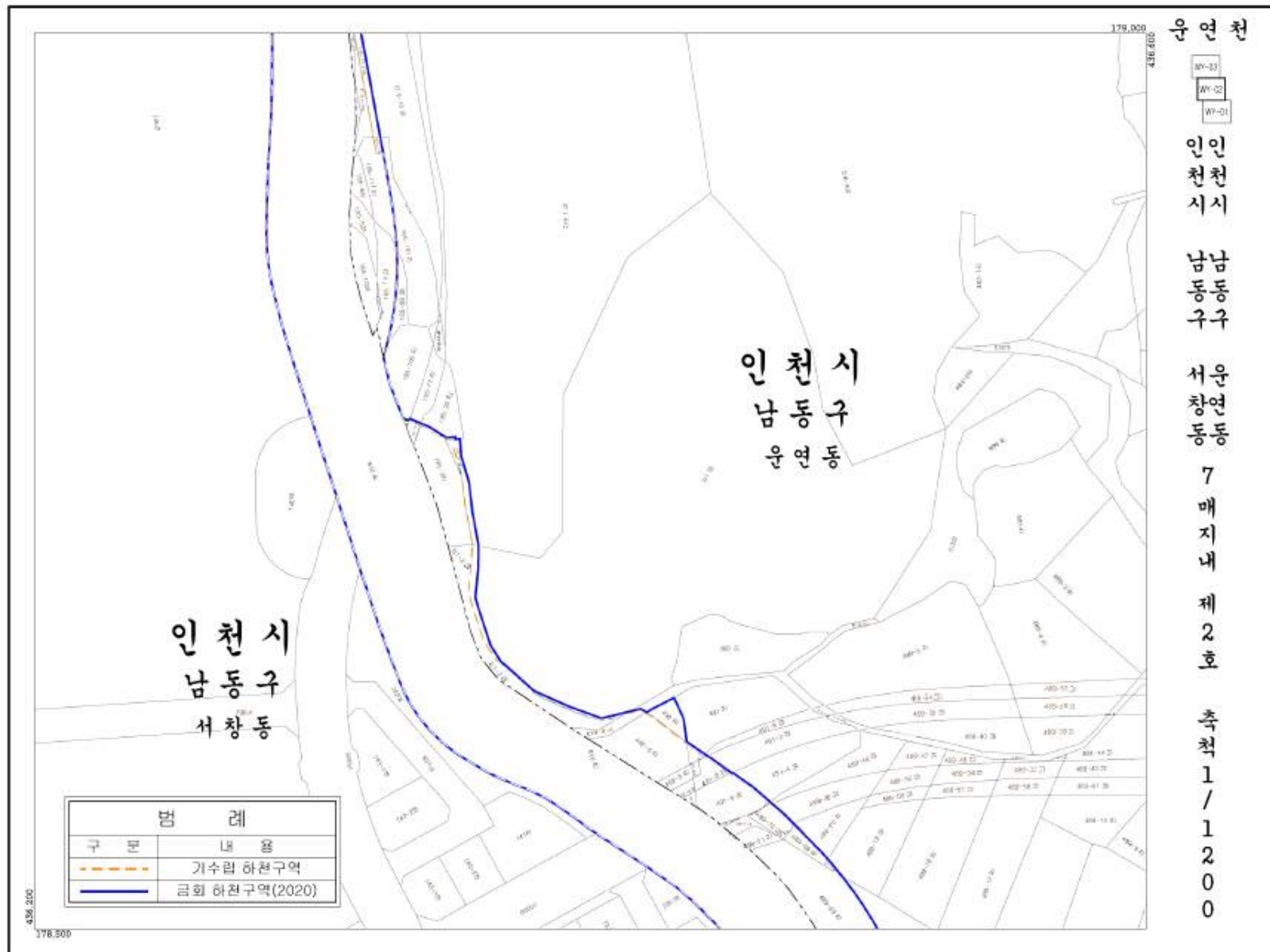


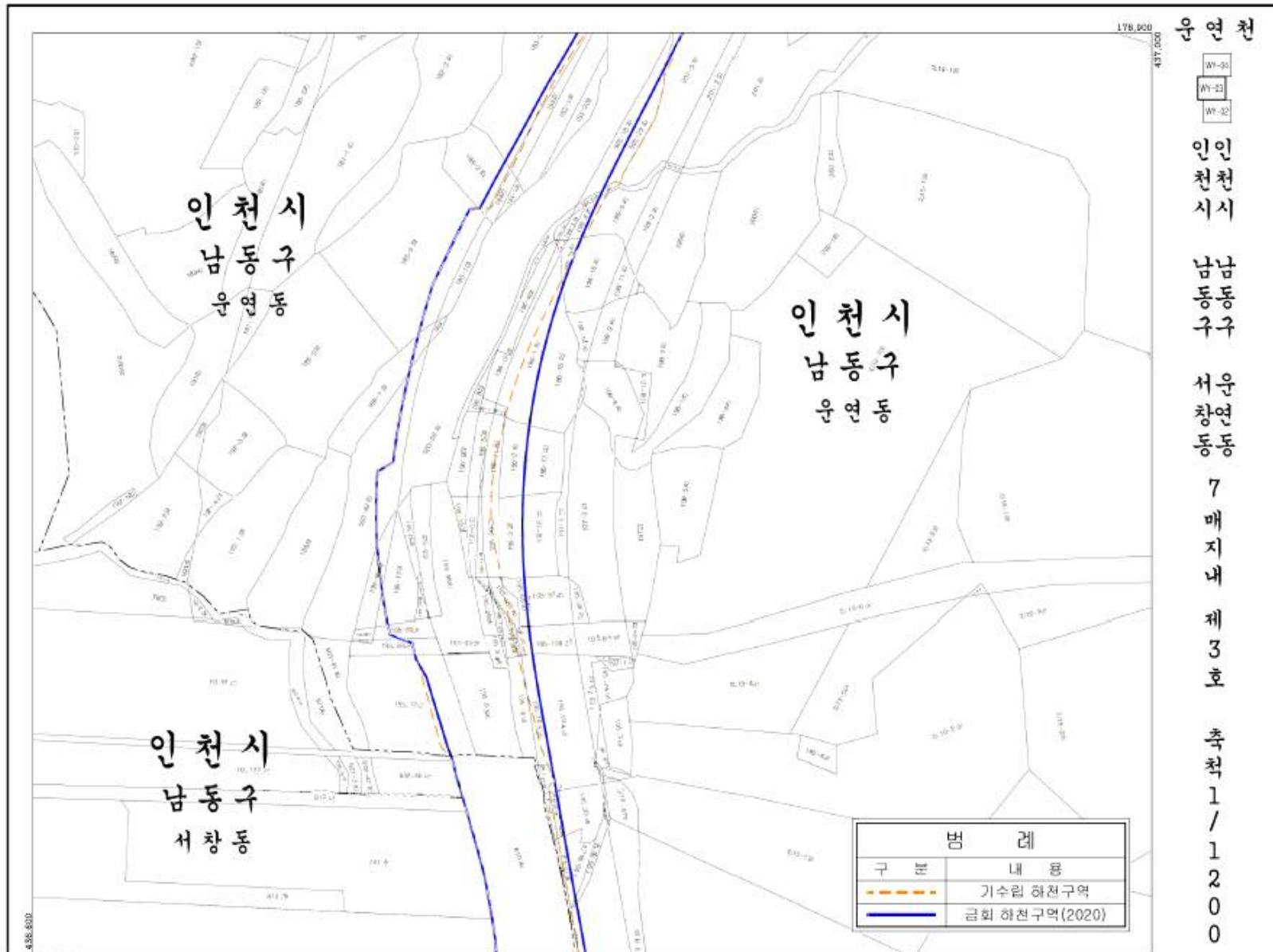
지장물도(4/4)

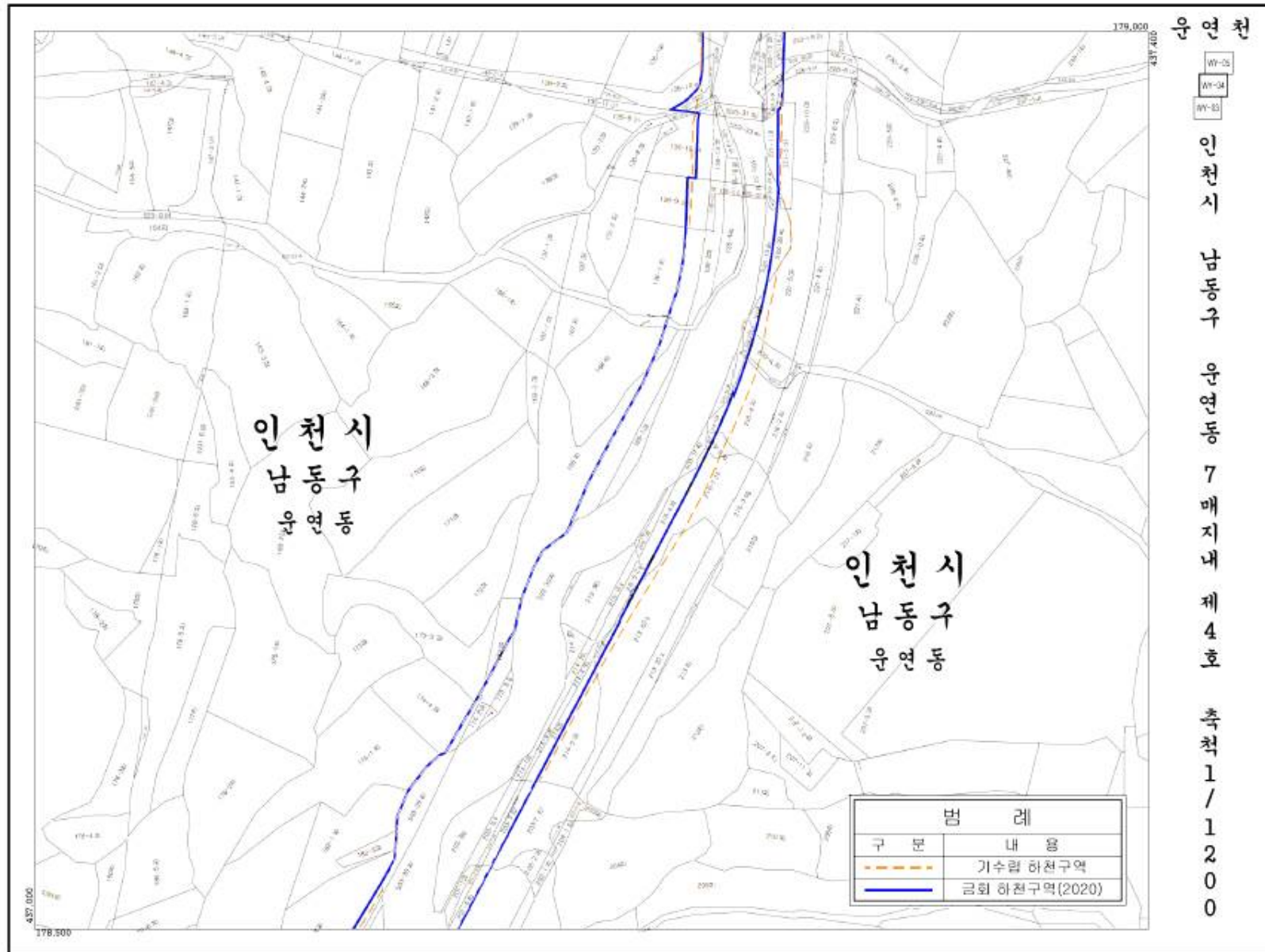


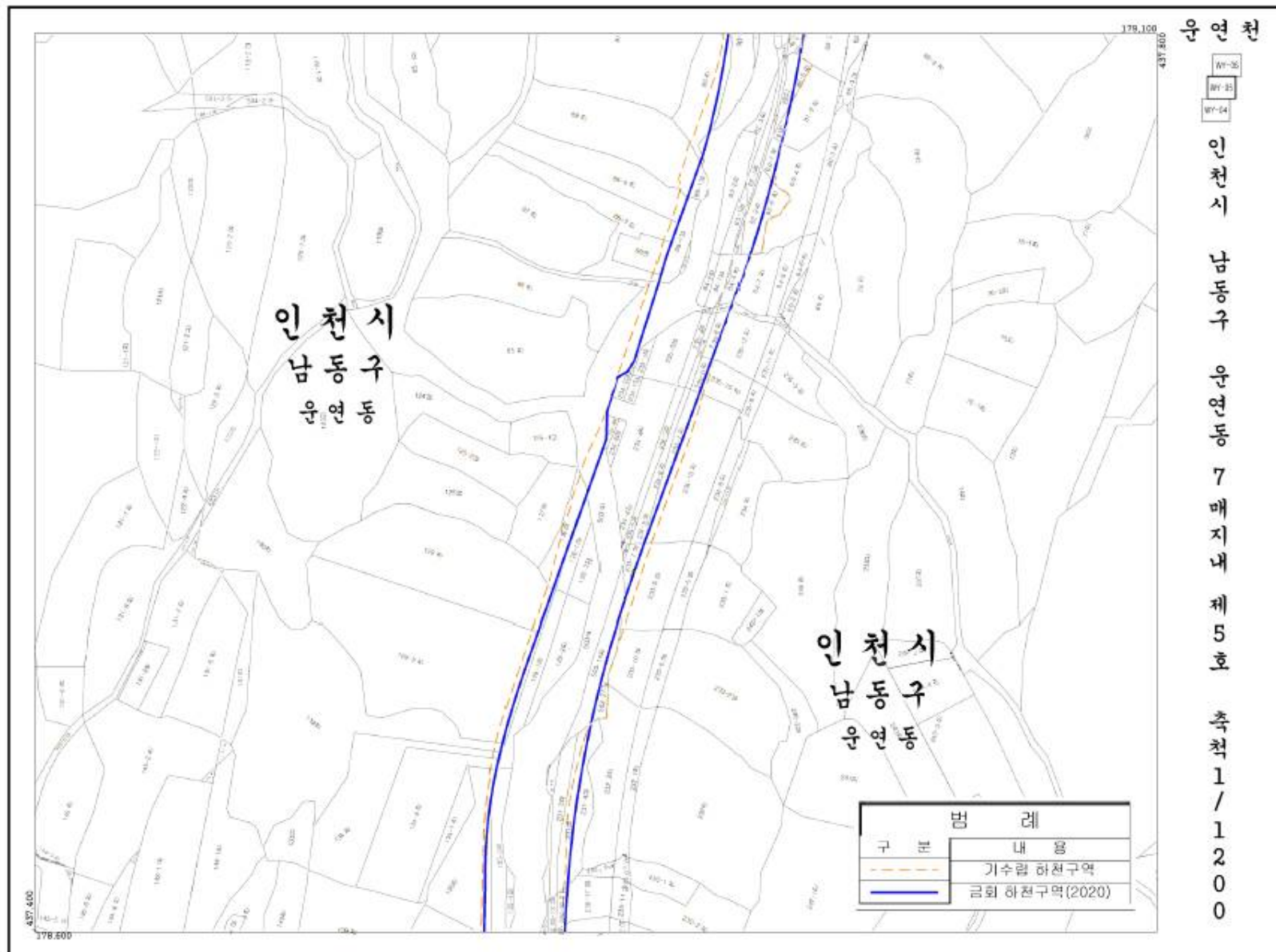
 (주) 도시엔지니어링 (주) 도시엔지니어링	사업명 분원전 수해침습지 개선사업	 2020.			위치정보 축척 S=1:1,000			도면명 지장물도(4/4)
	시설/과구 분원전/지장물도	도목 건설담계 시설설계	개정번호 남쪽	개정내용 김주성 박민재 김민재 박민재 김민재	위치정보 축척 S=1:1,000	도면번호 C0160201-004	원형번호 -	원형도 -

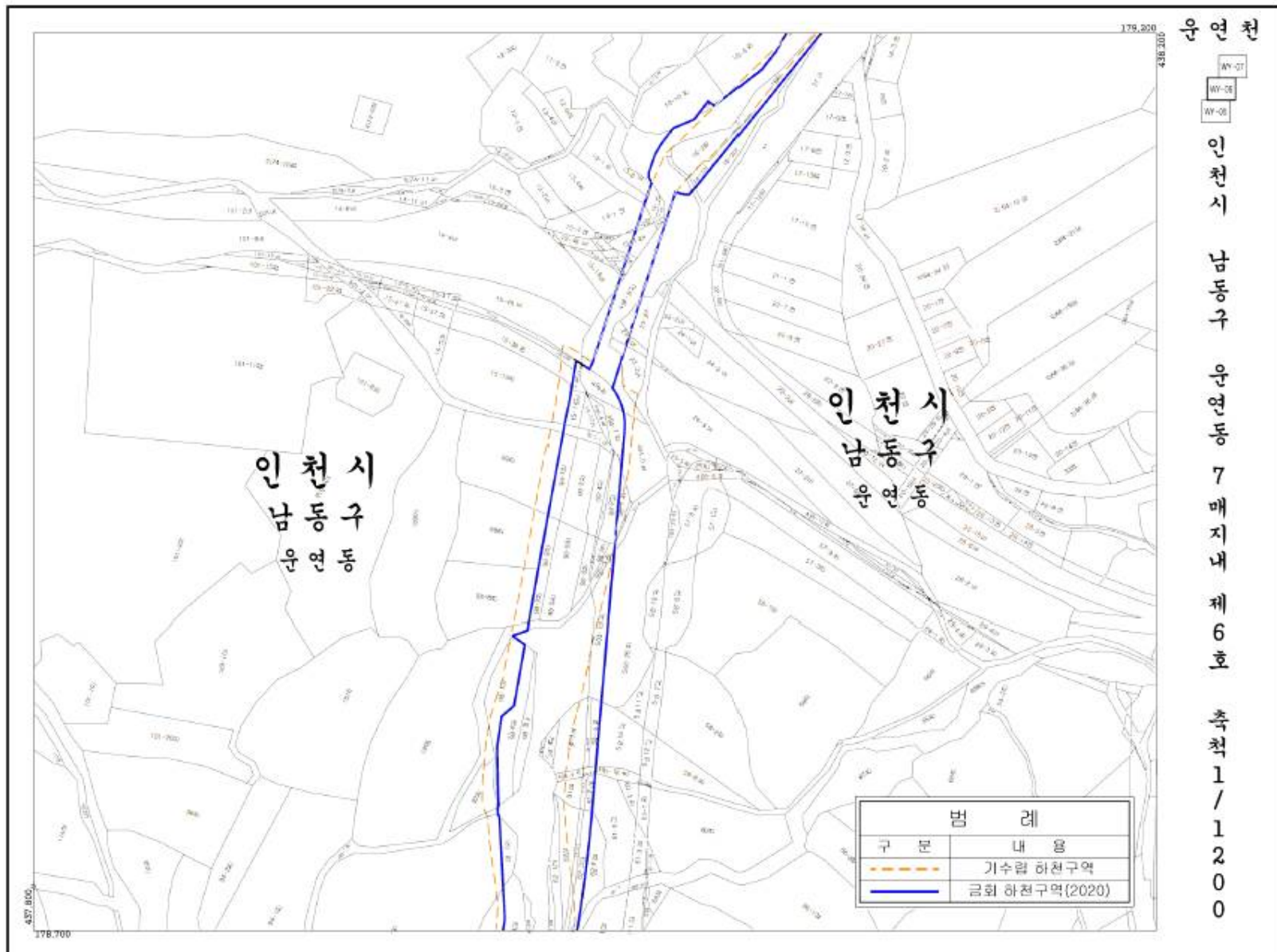


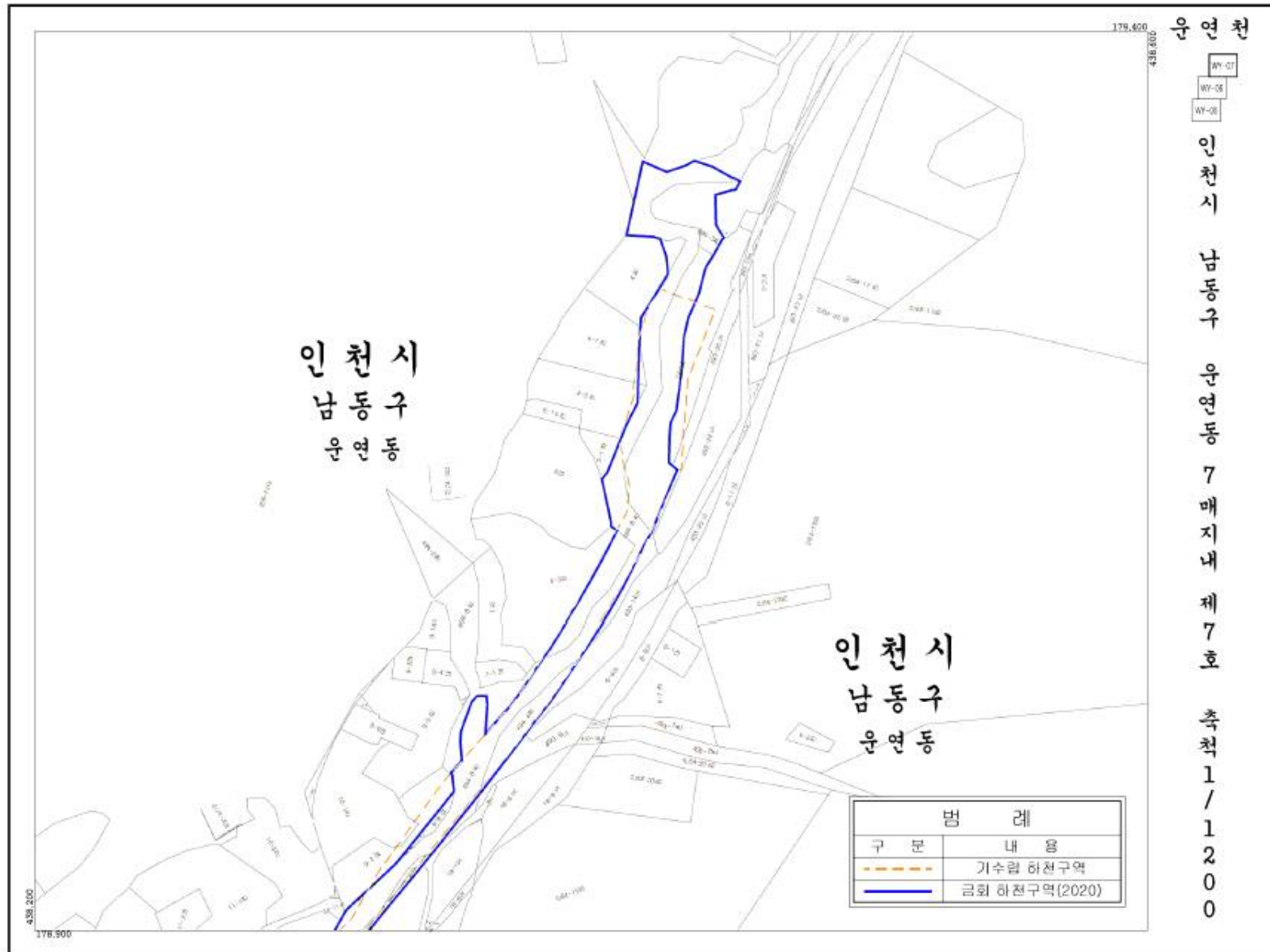












인천광역시고시 제2020-259호

도시계획시설(송도유원지) 사업시행자 지정 및 실시계획인가 고시

도시계획시설(유원지: 송도유원지) 사업에 대하여 「국토의 계획 및 이용에 관한 법률」 제86조, 제88조에 따라 시행자 지정 및 실시계획 인가하고, 같은 법 제91조 및 같은 법 시행령 제100조, 같은 법 시행규칙 제14조에 따라 고시합니다.

관계도서는 인천광역시청(관광진흥과 ☎ 032-440-4063), 인천광역시 연수구청(건축과 ☎ 032-749-8602)에 갖추어 놓고 일반인에게 보입니다.

2020. 6. 29.

인 천 광 역 시 장

1. 사업시행지의 위치

- 위 치: 인천광역시 연수구 동춘동 717번지

2. 사업의 종류 및 명칭

- 종 류: 도시계획시설(송도유원지)
- 명 칭: 편익시설

3. 면적 또는 규모

- 면 적: 407㎡

○ 규 모

구분	위 치	대지면적	건축면적	연면적	비고
신축	동춘동 717	407㎡	121.04㎡	324.75㎡	지상 3층 1종근생(휴게음식점) 2종근생(일반음식점)

4. 시행자의 성명 및 주소

○ 성 명: 조 현 교

○ 주 소: 제주특별자치도 제주시 애월읍 하광로 515, 103동 501호(자연숲)

5. 사업의 착수예정일 및 준공예정일

○ 착수 예정일: 2020. 6. 25.

○ 준공 예정일: 2021. 6. 25.

6. 수용 또는 사용할 토지 또는 건물의 소재지·지번·지목 및 면적, 소유권과 소유권외의 권리의 명세 및 그 소유자·권리자의 성명주소

○ 해당 없음

7. 「국토의 계획 및 이용에 관한 법률」 제99조의 규정에 의한 공공 시설 등의 귀속 및 양도에 관한 사항

○ 해당 없음

인천광역시고시 제2020-260호

도시관리계획 (연희근린공원 조성계획) 결정(변경) 및 지형도면 고시

도시관리계획(연희근린공원 조성계획)에 대하여 『도시공원 및 녹지 등에 관한 법률』 제16조의2, 『국토의 계획 및 이용에 관한 법률』 제30조(도시·군관리계획의 결정), 제32조(도시·군관리 계획에 관한 지형도면의 고시 등) 규정에 따라 도시관리계획(연희근린공원 조성계획)으로 결정(변경) 및 지형도면 고시합니다.

관계도서는 인천광역시청 공원조성과(032-458-7032), 인천광역시 계양 공원사업소(032-458-7182), 인천광역시서구청 공원녹지과(032-560-4494)에 갖추어 두고 일반인에게 보입니다.

2020. 6. 29.

인 천 광 역 시 장

1. 도시계획시설: 도시공원(공원:근린공원)
2. 위 치: 인천광역시 서구 연희동 산129번지 일원
3. 면 적: 1,028,104.4㎡
4. 도시계획시설(연희근린공원) 조성계획결정(변경) 조서

도시관리계획(연희근린공원 조성계획) 결정(변경) 조서

가. 총괄표(위치 : 인천광역시 서구 연희동 산129번지 일원)

구 분			변 경 전					변 경 후					비 고				
			부지면적 (㎡)	시설면적 (㎡)	건 축 물			공작물 (기)	부지면적 (㎡)	시설면적 (㎡)	건 축 물			공작물 (기)			
					동수 (동)	바닥면적 (㎡)	연면적 (㎡)				동수 (동)	바닥면적 (㎡)			연면적 (㎡)		
계			1,031,611.4	-	-	-	-	-	1,028,104.4	-	-	-	-	-	감)3,507㎡		
공 원 시 설	계		960,132.4	233,711	11	2,200	3,195	151	956,625.4	232,167	11	2,200	3,195	161	감)1,545㎡		
	공 원 시 설	시설면적계	233,711	233,711	-	-	-	-	-	232,167	232,167	-	-	-	-	감)1,545㎡	
		기 반 시 설	소 계	47,605	47,605	-	-	-	-	-	47,183	47,183	-	-	-	-	감)423㎡
			도 로	39,396	39,396	-	-	-	-	-	39,157	39,157	-	-	-	-	감)240㎡
			광 장	8,209	8,209	-	-	-	-	-	8,026	8,026	-	-	-	-	감)183㎡
		조경시설	99,422	99,422	-	-	-	-	-	99,422	99,422	-	-	-	-		
		휴양시설	8,588	8,588	-	-	-	115	7,958	7,958	-	-	-	-	121	감)630㎡	
		유희시설	1,452	1,452	-	-	-	2	1,452	1,452	-	-	-	-	2		
		운동시설	2,960	2,960	-	-	-	1	2,960	2,960	-	-	-	-	5		
		교양시설	12,405	12,405	2	1,055	1,910	-	12,445	12,445	3	1,155	2,010	-	증)40㎡		
		편익시설	11,149	11,149	6	480	480	4	10,929	10,929	5	380	380	4	감)220㎡		
		관리시설	3,580	3,580	3	665	805	29	3,268	3,268	3	665	805	29	감)312㎡		
		도시농업시설	46,550	46,550	-	-	-	-	46,550	46,550	-	-	-	-	-		
	녹지 및 기타		726,421.4	-	-	-	-	-	-	724,458.9	-	-	-	-	-	감)1,963㎡	
비공원시설			71,479	-	-	-	-	-	71,479	-	-	-	-	-			
· 기 정 - 시설율 : 24.3% · 녹지율 : 75.7% · 건폐율 : 0.23%								· 변 경 - 시설율 : 24.3% · 녹지율 : 75.7% · 건폐율 : 0.23%									

나. 시설조서

구 분	시설명	변 경 전									변 경 후									비고
		부호	위치	부지면적 (㎡)	시설면적 (㎡)	구 조	규모	건축물(㎡)		공작물 (기)	부호	위치	부지면적 (㎡)	시설면적 (㎡)	구 조	규모	건축물(㎡)		공작물 (기)	
								바닥 면적	연면 적								바닥 면적	연면 적		
합 계		-	-	1,031,611.4	-	-	-	-	-	-	-	-	1,028,104.4	-	-	-	-	-	-	감)3,507㎡
공원시설		-	-	960,132.4	233,711		11	2,200	3,195	151	-	-	956,625.4	232,167		11	2,200	3,195	161	감)1,545㎡
도 로 및 광 장	소 계	-	-	47,605	47,605	-	-	-	-	-	-	-	47,183	47,183	-	-	-	-	-	감)423㎡
	도 로	-	-	39,396	39,396	-	-	-	-	-	-	-	39,157	39,157	-	-	-	-	-	감)240㎡
	광 장	가	-	8,209	8,209	-	-	-	-	-	가	-	8,026	8,026	-	-	-	-	-	감)183㎡
	동측진입광장	가-1	-	(1,416)	(1,416)	-	-	-	-	-	가-1	-	(1,416)	(1,416)	-	-	-	-	-	
	연희마당	가-2	-	(1,772)	(1,772)	-	-	-	-	-	가-2	-	(1,772)	(1,772)	-	-	-	-	-	
	북측진입광장	가-3	-	(563)	(563)	-	-	-	-	-	가-3	-	(563)	(563)	-	-	-	-	-	
	광장1	가-4	-	(1,033)	(1,033)	-	-	-	-	-	가-4	-	(850)	(850)	-	-	-	-	-	감)183㎡
	광장2	가-5	-	(961)	(961)	-	-	-	-	-	가-5	-	(961)	(961)	-	-	-	-	-	
	광장3	가-6	-	(500)	(500)	-	-	-	-	-	가-6	-	(500)	(500)	-	-	-	-	-	
	광장4	가-7	-	(651)	(651)	-	-	-	-	-	가-7	-	(651)	(651)	-	-	-	-	-	
	광장5	가-8	-	(452)	(452)	-	-	-	-	-	가-8	-	(452)	(452)	-	-	-	-	-	
	광장6	가-9	-	(184)	(184)	-	-	-	-	-	가-9	-	(184)	(184)	-	-	-	-	-	
	광장7	가-10	-	(95)	(95)	-	-	-	-	-	가-10	-	(95)	(95)	-	-	-	-	-	
	광장8	가-11	-	(43)	(43)	-	-	-	-	-	가-11	-	(43)	(43)	-	-	-	-	-	
	광장9	가-12	-	(539)	(539)	-	-	-	-	-	가-12	-	(539)	(539)	-	-	-	-	-	

구 분	시설명	변 경 전									변 경 후									비고
		부호	위 치	부지면적 (㎡)	시설면적 (㎡)	구 조	규모	건축물(㎡)		공작물 (기)	부호	위 치	부지면적 (㎡)	시설면적 (㎡)	구 조	규모	건축물(㎡)		공작물 (기)	
								바닥 면적	연면 적								바닥 면적	연면 적		
조 경 시 설	소 계	-	-	99,422	99,422	-	-	-	-	-	-	-	99,422	99,422	-	-	-	-	-	
	자연마당	나-1	-	69,442	69,442	-	-	-	-	-	나-1	-	69,442	69,442	-	-	-	-	-	
	향기원	나-2	-	500	500	-	-	-	-	-	나-2	-	500	500	-	-	-	-	-	
	테마정원	나-3	-	1,682	1,682	-	-	-	-	-	나-3	-	1,682	1,682	-	-	-	-	-	
	블루밍정원	나-4	-	2,870	2,870	-	-	-	-	-	나-4	-	2,870	2,870	-	-	-	-	-	
	가족마당 (잔디광장)	나-5	-	5,162	5,162	-	-	-	-	-	나-5	-	5,162	5,162	-	-	-	-	-	
	편백숲길	나-6	-	1,755	1,755	-	-	-	-	-	나-6	-	1,755	1,755	-	-	-	-	-	
	그늘정원	나-7	-	1,600	1,600	-	-	-	-	-	나-7	-	1,600	1,600	-	-	-	-	-	
	고유정원	나-8	-	907	907	-	-	-	-	-	나-8	-	907	907	-	-	-	-	-	
	창포정원	나-9	-	6,643	6,643	-	-	-	-	-	나-9	-	6,643	6,643	-	-	-	-	-	
	연꽃원	나-10	-	1,957	1,957	-	-	-	-	-	나-10	-	1,957	1,957	-	-	-	-	-	
	단풍정원	나-11	-	1,345	1,345	-	-	-	-	-	나-11	-	1,345	1,345	-	-	-	-	-	
	이야기정원	나-12	-	3,598	3,598	-	-	-	-	-	나-12	-	3,598	3,598	-	-	-	-	-	
	대모잠자리습지	나-13	-	1,961	1,961	-	-	-	-	-	나-13	-	1,961	1,961	-	-	-	-	-	

구 분	시설명	변 경 전									변 경 후									비고
		부호	위 치	부지면적 (㎡)	시설면적 (㎡)	구 조	규모	건축물(㎡)		공작물 (기)	부호	위 치	부지면적 (㎡)	시설면적 (㎡)	구 조	규모	건축물(㎡)		공작물 (기)	
								바닥 면적	연면 적								바닥 면적	연면 적		
휴 양 시 설	소 계	-	-	8,588	8,588	-	-	-	-	115	-	7,958	7,958	-	-	-	-	121		감)630㎡
	쉽 터	다	-	8,588	8,588	-	-	-	-	-	-	7,958	7,958	-	-	-	-	-		감)630㎡
	쉽터1 (명상의숲)	다-1	-	(1,023)	(1,023)	-	-	-	-	-	-	(1,023)	(1,023)	-	-	-	-	-		
	쉽터2	다-2	-	(500)	(500)	-	-	-	-	-	-	(500)	(500)	-	-	-	-	-		
	쉽터3	다-3	-	(310)	(310)	-	-	-	-	-	-	(310)	(310)	-	-	-	-	-		
	쉽터4	다-4	-	(470)	(470)	-	-	-	-	-	-	(470)	(470)	-	-	-	-	-		
	쉽터5	다-5	-	(300)	(300)	-	-	-	-	-	-	(300)	(300)	-	-	-	-	-		
	쉽터6	다-6	-	(390)	(390)	-	-	-	-	-	-	(99)	(99)	-	-	-	-	-		감)291㎡
	쉽터7	다-7	-	(410)	(410)	-	-	-	-	-	-	(71)	(71)	-	-	-	-	-		감)339㎡
	쉽터8	다-8	-	(500)	(500)	-	-	-	-	-	-	(500)	(500)	-	-	-	-	-		
	쉽터9	다-9	-	(2,940)	(2,940)	-	-	-	-	-	-	(2,940)	(2,940)	-	-	-	-	-		
	쉽터10 (피크닉장)	다-10	-	(1,201)	(1,201)	-	-	-	-	-	-	(1,201)	(1,201)	-	-	-	-	-		
	쉽터11 (놀이터)	다-11	-	(209)	(209)	-	-	-	-	-	-	(209)	(209)	-	-	-	-	-		
	쉽터12 (산마루쉽터)	다-12	-	(163)	(163)	-	-	-	-	-	-	(163)	(163)	-	-	-	-	-		
쉽터13 (산아래쉽터)	다-13	-	(172)	(172)	-	-	-	-	-	-	(172)	(172)	-	-	-	-	-			

구 분	시설명	변 경 전									변 경 후									비고	
		부호	위 치	부지면적 (㎡)	시설면적 (㎡)	구 조	규모	건축물(㎡)		공작물 (기)	부호	위 치	부지면적 (㎡)	시설면적 (㎡)	구 조	규모	건축물(㎡)		공작물 (기)		
								바닥 면적	연면 적								바닥 면적	연면 적			
휴 양 시 설	가제보	①	-	-	-	-	-	-	-	6	①	-	-	-	-	-	-	-	-	6	
	파고라	②	-	-	-	-	-	-	-	16	②	-	-	-	-	-	-	-	-	16	
	앉음벽	③	-	-	-	-	-	-	-	5	③	-	-	-	-	-	-	-	-	5	
	등의자	④	-	-	-	-	-	-	-	48	④	-	-	-	-	-	-	-	-	54	증)6기
	야외테이블	⑤	-	-	-	-	-	-	-	16	⑤	-	-	-	-	-	-	-	-	16	
	장식벽	⑥	-	-	-	-	-	-	-	4	⑥	-	-	-	-	-	-	-	-	4	
	평상	⑦	-	-	-	-	-	-	-	20	⑦	-	-	-	-	-	-	-	-	20	
유 회 시 설	소 계	-	-	1,452	1,452	-	-	-	-	2	-	-	1,452	1,452	-	-	-	-	-	2	
	어린이놀이터	라	-	1,452	1,452	-	-	-	-	-	라	-	1,452	1,452	-	-	-	-	-	-	
	어린이놀이터1	라-1	-	(740)	(740)	-	-	-	-	-	라-1	-	(740)	(740)	-	-	-	-	-	-	위치 이동
	어린이놀이터2	라-2	-	(712)	(712)	-	-	-	-	-	라-2	-	(712)	(712)	-	-	-	-	-	-	
	무장애놀이기구	⑧	-	-	-	-	-	-	-	1	⑧	-	-	-	-	-	-	-	-	1	
	숲체험시설	⑨	-	-	-	-	-	-	-	1	⑨	-	-	-	-	-	-	-	-	1	

구 분	시설명	변 경 전									변 경 후									비고
		부호	위치	부지면적 (㎡)	시설면적 (㎡)	구 조	규모	건축물(㎡)		공작물 (기)	부호	위치	부지면적 (㎡)	시설면적 (㎡)	구 조	규모	건축물(㎡)		공작물 (기)	
								바닥 면적	연면 적								바닥 면적	연면 적		
운 동 시 설	소 계	-		2,960	2,960	-	-	-	-	1	-		2,960	2,960	-	-	-	-	5	
	운동공간	마	-	2,960	2,960	-	-	-	-	-	마	-	2,960	2,960	-	-	-	-	-	-
	다목적운동장2	마-1	-	(2,960)	(2,960)	-	-	-	-	-	마-1	-	(2,960)	(2,960)	-	-	-	-	-	-
	체력단련시설	㉔	-	-	-	-	-	-	-	1	㉔	-	-	-	-	-	-	-	5	증)4기
교 양 시 설	소 계	-	-	12,405	12,405	-	-	1,055	1,910	-	-	-	12,445	12,445	-	-	1,155	2,010	-	증)40㎡
	교양공간	바	-	12,405	12,405	-	-	1,055	1,910	-	바	-	12,445	12,455	-	-	1,155	2,010	-	증)40㎡
	화 화 원 (동측화장실)	바-1	-	(2,473)	(2,473)	-	-	-	-	-	바-1	-	(2,388)	(2,388)	-	-	(100)	(100)	-	위치 이동 감)85㎡
	다목적학습장 (자연학습장등)	바-2	-	(2,388)	(2,388)	-	-	(855)	(1,710)	-	바-2	-	(2,388)	(2,388)	-	-	(855)	(1,710)	-	위치 이동
	금개구리연못	바-3	-	(1,388)	(1,388)	-	-	-	-	-	바-3	-	(1,388)	(1,388)	-	-	-	-	-	
	논생태관찰데크	바-4	-	(684)	(684)	-	-	-	-	-	바-4	-	(684)	(684)	-	-	-	-	-	
	나래길	바-5	-	(703)	(703)	-	-	-	-	-	바-5	-	(703)	(703)	-	-	-	-	-	
	유아숲체험장	바-6	-	(1,633)	(1,633)	-	-	-	-	-	바-6	-	(1,633)	(1,633)	-	-	-	-	-	
	숲관찰데크	바-7	-	(198)	(198)	-	-	-	-	-	바-7	-	(198)	(198)	-	-	-	-	-	
	숲관찰대	바-8	-	(790)	(790)	-	-	-	-	-	바-8	-	(790)	(790)	-	-	-	-	-	
	어린이정원	바-9	-	(1,948)	(1,948)	-	-	-	-	-	바-9	-	(1,948)	(1,948)	-	-	-	-	-	
	가든센터(온실)	바-10	-	(200)	(200)	-	-	(200)	(200)	-	바-10	-	(200)	(200)	-	-	(200)	(200)	-	
	화훼원2	-	-	-	-	-	-	-	-	-	바-11	-	(85)	(85)	-	-	-	-	-	신설 증)85㎡
	데크계단	-	-	-	-	-	-	-	-	-	바-12	-	(40)	(40)	-	-	-	-	-	신설 증)40㎡

구 분	시설명	변 경 전									변 경 후									비고
		부호	위 치	부지면적 (㎡)	시설면적 (㎡)	구 조	규모	건축물(㎡) 바닥 면적	연면 적	공작물 (기)	부호	위 치	부지면적 (㎡)	시설면적 (㎡)	구 조	규모	건축물(㎡) 바닥 면적	연면 적	공작물 (기)	
편 의 시 설	소 계	-	-	11,149	11,149	-	6	480	480	4	-	-	10,929	10,929	-	5	380	380	4	감)220㎡
	주 차 장	사	-	9,201	9,201	-	-	-	-	-	사	-	9,201	9,201	-	-	-	-	-	
	서측주차장	사-1	-	(3,331)	(3,331)	-	-	-	-	-	사-1	-	(3,331)	(3,331)	-	-	-	-	-	
	동측주차장	사-2	-	(5,870)	(5,870)	-	-	-	-	-	사-2	-	(5,870)	(5,870)	-	-	-	-	-	
	화장실	아	-	948	948		6	480	480	-	아	-	728	728	-	5	380	380	-	
	남서측화장실	아-1	-	(110)	(110)		1	(70)	(70)	-	아-1	-	(110)	(110)	-	1	(70)	(70)	-	
	북측화장실	아-2	-	(220)	(220)		1	(100)	(100)	-	아-2	-	(220)	(220)	-	1	(100)	(100)	-	
	동측화장실	아-3	-	(220)	(220)		1	(100)	(100)	-	-	-	-	-	-	-	-	-	-	위치 이동 감)220㎡
	남측화장실	아-4	-	(110)	(110)		1	(70)	(70)	-	아-3	-	(110)	(110)	-	1	(70)	(70)	-	기호변경
	서측화장실1	아-5	-	(215)	(215)		1	(70)	(70)	-	아-4	-	(215)	(215)	-	1	(70)	(70)	-	기호변경
	서측화장실2	아-6	-	(73)	(73)		1	(70)	(70)	-	아-5	-	(73)	(73)	-	1	(70)	(70)	-	기호변경
	전망대	자	-	1,000	1,000	-	-	-	-	-	자	-	1,000	1,000	-	-	-	-	-	
	연결브릿지	㉠	-	-	-	-	-	-	-	1	㉠	-	-	-	-	-	-	-	1	
	자전거보관대	㉡	-	-	-	-	-	-	-	3	㉡	-	-	-	-	-	-	-	3	
관 리 시 설	소 계	-	-	3,580	3,580	-	-	665	805	29	-	-	3,268	3,268	-	-	665	805	29	감)321㎡
	관리사무소	차	-	3,580	3,580	-	-	640	780	-	차	-	3,268	3,268	-	-	640	805	-	감)312㎡
	관리사무소1	차-1	-	(1,790)	(1,790)	-	-	(120)	(120)	-	차-1	-	(1,790)	(1,790)	-	-	(120)	(120)	-	
	관리사무소2	차-2	-	(510)	(510)	-	-	(385)	(525)	-	차-2	-	(510)	(510)	-	-	(385)	(525)	-	
	관리사무소3	차-3	-	(1,280)	(1,280)	-	-	(160)	(160)	-	차-3	-	(968)	(968)	-	-	(160)	(160)	-	감)312㎡
	안내판	㉢	-	-	-	-	-	-	-	22	㉢	-	-	-	-	-	-	-	22	
	생태안내판	㉣	-	-	-	-	-	-	-	7	㉣	-	-	-	-	-	-	-	7	

구 분	시설명	변 경 전									변 경 후									비고
		부호	위 치	부지면적 (㎡)	시설면적 (㎡)	구 조	규모	건축물(㎡)		공작물 (기)	부호	위 치	부지면적 (㎡)	시설면적 (㎡)	구 조	규모	건축물(㎡)		공작물 (기)	
								바닥 면적	연면 적								바닥 면적	연면 적		
도 시 농 업 시 설	소 계	-	-	46,550	46,550	-	-	-	-	-	-	-	46,550	46,550	-	-	-	-	-	
	농업공간	타	-	46,550	46,550	-	-	-	-	-	타	-	46,550	46,550	-	-	-	-	-	
	도시텃밭1	타-1	-	(3,570)	(3,570)	-	-	-	-	-	타-1	-	(3,570)	(3,570)	-	-	-	-	-	
	도시텃밭2	타-2	-	(6,330)	(6,330)	-	-	-	-	-	타-2	-	(6,330)	(6,330)	-	-	-	-	-	
	도시텃밭3	타-3	-	(18,870)	(18,870)	-	-	-	-	-	타-3	-	(18,870)	(18,870)	-	-	-	-	-	
	작목원	타-4	-	(14,120)	(14,120)	-	-	-	-	-	타-4	-	(14,120)	(14,120)	-	-	-	-	-	
	도시농업용온실	타-5	-	(3,660)	(3,660)	-	-	-	-	-	타-5	-	(3,660)	(3,660)	-	-	-	-	-	
녹 지		-	-	726,421.4	-	-	-	-	-	-	-	-	724,458.9	-	-	-	-	-	감)1,962.5㎡	
비공원시설		-	-	71,479.0	-	-	-	-	-	-	-	-	71,479.0	-	-	-	-	-		

다. 도로조서

구분	등급	류별	번호	폭(m)	연장(m)	면적(m ²)	기능	기점	종점	비고
기정	합 계			-	10,800	39,396	-	-	-	합)239m ²
변경				-	10,785	39,157	-	-	-	
기정	소 계			-	30	360	-	-	-	변경없음
변경				-	30	360	-	-	-	
기정	중로	3	1	12	30	360	진입로	서측출입구	서측주차장	변경없음
변경	중로	3	1	12	30	360	진입로	서측출입구	서측주차장	
신설	소 계			-	93	744	-	-	-	증)744m ²
신설	소로	2	1	8	93	744	연결로	동측진입광장	소로3-16	증)744m ²
기정	소 계			-	8,530	34,561	-	-	-	합)1,252m ²
변경				-	8,205	33,309	-	-	-	
기정	소로	3	1	6	1,285	7,710	연결로	동측지구계	서측진입구	변경없음
변경		3	1	6	1,285	7,710	연결로	동측지구계	서측진입구	
기정	소로	3	2	3	181	543	연결로	쉼터9	소로3-51	변경없음
변경		3	2	3	181	543	연결로	쉼터9	소로3-51	
기정	소로	3	3	6	19	114	연결로	북측지구계	소로3-2	변경없음
변경		3	3	6	19	114	연결로	북측지구계	소로3-2	
기정	소로	3	4	4	81	324	연결로	소로3-12	북서측지구	변경없음
변경		3	4	4	81	324	연결로	소로3-12	북서측지구	
기정	소로	3	5	3	62	186	연결로	소로3-6	소로3-11	변경없음
변경		3	5	3	62	186	연결로	소로3-6	소로3-11	
기정	소로	3	6	3	164	492	연결로	소로3-20	소로3-5	변경없음
변경		3	6	3	164	492	연결로	소로3-20	소로3-5	
기정	소로	3	7	3	166	498	연결로	쉼터13	광장5	변경없음
변경		3	7	3	166	498	연결로	쉼터13	광장5	
기정	소로	3	8	3	34	102	연결로	소로3-20	소로3-10	변경없음
변경		3	8	3	34	102	연결로	소로3-20	소로3-10	
기정	소로	3	9	6	70	420	연결로	소로3-1	관리사무소1	변경없음
변경		3	9	6	70	420	연결로	소로3-1	관리사무소1	
기정	소로	3	10	3	43	129	연결로	소로3-8	소로3-7	변경없음
변경		3	10	3	43	129	연결로	소로3-8	소로3-7	
기정	소로	3	11	6	186	1,116	진입로	동측지구계	소로3-5	변경없음
변경		3	11	6	186	1,116	진입로	동측지구계	소로3-5	

구분	등급	류별	번호	폭(m)	연장(m)	면적(m²)	기능	기점	종점	비고
기정	소로	3	12	4	443	1,732	연결로	북서측지구계	소로3-4	변경없음
변경		3	12	4	443	1,732	연결로	북서측지구계	소로3-4	
기정	소로	3	13	3	150	450	연결로	만남광장2	만남광장3	변경없음
변경		3	13	3	150	450	연결로	만남광장2	만남광장3	
기정	소로	3	14	3	132	396	연결로	만남광장2	소로3-14	변경없음
변경		3	14	3	132	396	연결로	만남광장2	소로3-14	
기정	소로	3	15	4	194	776	연결로	만남광장4	소로3-48	변경없음
변경		3	15	4	194	776	연결로	만남광장4	소로3-48	
기정	소로	3	16	4	210	840	연결로	동측지구계	쉼터3	변경없음
변경		3	16	4	210	840	연결로	동측지구계	쉼터3	
기정	소로	3	17	4	94	376	연결로	동측진입광장	소로3-17	감)376m²
폐지										
기정	소로	3	18	3	(296)	(888)	연결로	소로3-28	자연마당	변경없음
변경		3	18	3	(296)	(888)	연결로	소로3-28	자연마당	
기정	소로	3	19	4	16	64	진입로	산책로39	소로3-7	변경없음
변경		3	19	4	16	64	진입로	산책로39	소로3-7	
기정	소로	3	20	3	524	1,572	연결로	소로3-6	소로3-25	변경없음
변경		3	20	3	524	1,572	연결로	소로3-6	소로3-25	
기정	소로	3	21	3	26	78	연결로	광장7	소로3-29	변경없음
변경		3	21	3	26	78	연결로	광장7	소로3-29	
기정	소로	3	22	3	19	57	연결로	소로3-23	소로3-29	변경없음
변경		3	22	3	19	57	연결로	소로3-23	소로3-29	
기정	소로	3	23	3	49	157	연결로	소로3-20	소로3-22	변경없음
변경		3	23	3	49	157	연결로	소로3-20	소로3-22	
기정	소로	3	24	3	198	594	연결로	광장6	소로3-29	변경없음
변경		3	24	3	198	594	연결로	광장6	소로3-29	
기정	소로	3	25	6	114	684	연결로	소로3-32	소로3-29	변경없음
변경		3	25	6	114	684	연결로	소로3-32	소로3-29	
기정	소로	3	26	4	(80)	(320)	연결로	소로3-33	소로3-43	변경없음
변경		3	26	4	(80)	(320)	연결로	소로3-33	소로3-43	
기정	소로	3	27	3	(75)	(225)	연결로	자연마당	자연마당	변경없음
변경		3	27	3	(75)	(225)	연결로	자연마당	자연마당	

구분	등급	류별	번호	폭(m)	연장(m)	면적(m ²)	기능	기점	종점	비고
기정	소로	3	28	3	(114)	(342)	연결로	소로3-11	자연마당	변경없음
변경		3	28	3	(114)	(342)	연결로	소로3-11	자연마당	
기정	소로	3	29	4	601	2,404	연결로	연희마당	광장5	변경없음
변경		3	29	4	601	2,404	연결로	연희마당	광장5	
기정	소로	3	30	3	224	672	연결로	연희마당	소로2-1	변경없음
변경		3	30	3	224	672	연결로	연희마당	소로2-1	
기정	소로	3	31	3	83	249	연결로	용머리숲	소로3-30	변경없음
변경		3	31	3	83	249	연결로	용머리숲	소로3-30	
기정	소로	3	32	4-6	774	3,720	연결로	쉽터3	소로3-25	변경없음
변경		3	32	4-6	774	3,720	연결로	쉽터3	소로3-25	
기정	소로	3	33	3	165	495	연결로	소로3-1	만남광장1	변경없음
변경		3	33	3	175	525	연결로	소로3-1	만남광장1	
기정	소로	3	34	3	48	144	연결로	소로3-14	만남광장3	변경없음
변경		3	34	3	48	144	연결로	소로3-14	만남광장3	
기정	소로	3	35	3	33	99	연결로	소로3-16	쉽터4	변경없음
변경		3	35	3	33	99	연결로	소로3-16	쉽터4	
기정	소로	3	36	3	21	63	연결로	소로3-37	만남광장3	변경없음
변경		3	36	3	21	63	연결로	소로3-37	만남광장3	
기정	소로	3	37	4	69	276	연결로	만남광장4	만남광장2	변경없음
변경		3	37	4	69	276	연결로	만남광장4	만남광장2	
기정	소로	3	38	3	113	339	연결로	동측진입광장	쉽터3	변경없음
변경		3	38	3	113	339	연결로	동측진입광장	쉽터3	
기정	소로	3	39	4	93	372	연결로	동측진입광장	소로3-17	감)372m ²
폐지										
기정	소로	3	40	6	20	120	연결로	동측진입광장	자연학습장	변경없음
변경		3	40	6	20	120	연결로	동측진입광장	자연학습장	
기정	소로	3	41	4	(124)	(496)	연결로	소로3-17	소로3-27	변경없음
변경		3	41	4	(124)	(496)	연결로	소로3-17	소로3-27	
기정	소로	3	42	3	242	726	연결로	소로3-27	소로3-33	변경없음
변경		3	42	3	242	726	연결로	소로3-27	소로3-33	
기정	소로	3	43	3	817	2,451	연결로	소로3-1	소로3-1	변경없음
변경		3	43	3	817	2,451	연결로	소로3-1	소로3-1	

구분	등급	류별	번호	폭(m)	연장(m)	면적(㎡)	기능	기점	종점	비고
기정	소로	3	44	3	62	186	연결로	소로3-30	소로3-30	변경없음
변경		3	44	3	62	186	연결로	소로3-30	소로3-30	
기정	소로	3	45	3	178	534	연결로	쉼터6	쉼터7	감)534㎡
폐지										
기정	소로	3	46	6	34	204	연결로	소로2-1	소로3-1	변경없음
변경		3	46	6	34	204	연결로	소로2-1	소로3-1	
기정	소로	3	47	6	35	210	연결로	소로3-49	다목적구장2	변경없음
변경		3	47	6	35	210	연결로	소로3-49	다목적구장2	
기정	소로	3	48	3	98	294	연결로	다목적구장2	소로3-48	변경없음
변경		3	48	3	98	294	연결로	다목적구장2	소로3-48	
기정	소로	3	49	3	4	12	진입로	북측지구계	만남광장3	변경없음
변경		3	49	3	4	12	진입로	북측지구계	만남광장3	
기정	소로	3	50	3	120	360	연결로	남측지구계	소로3-44	번호 변경
변경		3	17	3	120	360	연결로	남측지구계	소로3-44	
기정	소로	3	51	3	125	375	연결로	북측지구계	소로3-12	번호 변경
변경		3	39	3	125	375	연결로	북측지구계	소로3-12	
기정	소로	3	52	6	141	846	연결로	광장9	소로3-46	번호 변경
변경		3	45	6	141	846	연결로	광장9	소로3-46	

구분	등급	류별	번호	폭(m)	연장(m)	면적(㎡)	기능	기점	종점	비고
기정	소 계			-	2,240	4,475				증)269㎡
변경				-	2,457	4,744				
기정	산책로	-	1	2	93	186	산책로	소로3-14	소로3-15	변경없음
변경		-	1	2	93	186	산책로	소로3-14	소로3-15	
기정	산책로	-	2	2	25	50	산책로	소로3-15	산책로1	변경없음
변경		-	2	2	25	50	산책로	소로3-15	산책로1	
기정	산책로	-	3	2	15	30	산책로	소로3-15	산책로1	변경없음
변경		-	3	2	15	30	산책로	소로3-15	산책로1	
기정	산책로	-	4	2	40	80	산책로	소로3-14	산책로1	변경없음
변경		-	4	2	40	80	산책로	소로3-14	산책로1	
기정	산책로	-	5	2	20	40	산책로	소로3-14	산책로1	변경없음
변경		-	5	2	20	40	산책로	소로3-14	산책로1	
기정	산책로	-	6	2	(70)	140	산책로	자연마당	산책로7	변경없음
변경		-	6	2	(70)	140	산책로	자연마당	산책로7	
기정	산책로	-	7	2	(395)	790	산책로	소로3-28	소로3-29	변경없음
변경		-	7	2	(395)	790	산책로	소로3-28	소로3-29	
기정	산책로	-	8	2	(84)	168	산책로	자연마당	동측지구계	변경없음
변경		-	8	2	(84)	168	산책로	자연마당	동측지구계	
기정	산책로	-	9	2	(126)	252	산책로	소로3-19	산책로7	변경없음
변경		-	9	2	(126)	252	산책로	소로3-19	산책로7	
기정	산책로	-	10	2	(125)	250	산책로	자연마당	소로3-28	변경없음
변경		-	10	2	(125)	250	산책로	자연마당	소로3-28	
기정	산책로	-	11	1.5	(200)	300	산책로	소로3-42	소로3-28	변경없음
변경		-	11	1.5	(200)	300	산책로	소로3-42	소로3-28	
기정	산책로	-	12	2	96	192	산책로	관리사무소1	소로3-1	변경없음
변경		-	12	2	96	192	산책로	관리사무소1	소로3-1	
기정	산책로	-	13	2	64	128	산책로	소로3-1	산책로12	변경없음
변경		-	13	2	64	128	산책로	소로3-1	산책로12	
기정	산책로	-	14	2	(28)	56	산책로	소로3-29	산책로6	변경없음
변경		-	14	2	(28)	56	산책로	소로3-29	산책로6	
기정	산책로	-	15	2	107	214	산책로	소로3-34	소로3-1	변경없음
변경		-	15	2	107	214	산책로	소로3-34	소로3-1	

구분	등급	류별	번호	폭(m)	연장(m)	면적(㎡)	기능	기점	종점	비고
기정	산책로	-	16	2	12	24	산책로	소로3-35	소로3-34	변경없음
변경		-	16	2	12	24	산책로	소로3-35	소로3-34	
기정	산책로	-	17	2	51	102	산책로	산책로18	소로3-4	변경없음
변경		-	17	2	51	102	산책로	산책로18	소로3-4	
기정	산책로	-	18	2	373	746	산책로	소로3-6	쉼터12	변경없음
변경		-	18	2	373	746	산책로	소로3-6	쉼터12	
기정	산책로	-	19	2	266	532	산책로	광장8	소로3-7	변경없음
변경		-	19	2	266	532	산책로	광장8	소로3-7	
기정	산책로	-	20	2	9	18	산책로	소로3-19	광장5	변경없음
변경		-	20	2	9	18	산책로	소로3-19	광장5	
기정	산책로	-	21	2	11	22	산책로	소로3-19	광장5	변경없음
변경		-	21	2	11	22	산책로	소로3-19	광장5	
기정	산책로	-	22	2	36	72	산책로	단풍정원	소로3-29	변경없음
변경		-	22	2	36	72	산책로	단풍정원	소로3-29	
기정	산책로	-	23	2	39	78	산책로	서측지구계	소로3-29	변경없음
변경		-	23	2	39	78	산책로	서측지구계	소로3-29	
기정	산책로	-	24	2	28	56	산책로	소로3-29	나래길	변경없음
변경		-	24	2	28	56	산책로	소로3-29	나래길	
기정	산책로	-	25	2	51	102	산책로	나래길	소로3-23	변경없음
변경		-	25	2	51	102	산책로	나래길	소로3-23	
기정	산책로	-	26	2	22	44	산책로	광장7	소로3-29	변경없음
변경		-	26	2	22	44	산책로	광장7	소로3-29	
기정	산책로	-	27	2	41	82	산책로	소로3-20	소로3-29	변경없음
변경		-	27	2	41	82	산책로	소로3-20	소로3-29	
기정	산책로	-	28	2	29	58	산책로	소로3-20	소로3-29	변경없음
변경		-	28	2	29	58	산책로	소로3-20	소로3-29	
기정	산책로	-	29	2	42	84	산책로	소로3-20	소로3-29	변경없음
변경		-	29	2	42	84	산책로	소로3-20	소로3-29	
기정	산책로	-	30	1.5	10	15	산책로	산책로31	산책로32	변경없음
변경		-	30	1.5	10	15	산책로	산책로31	산책로32	
기정	산책로	-	31	2	175	350	산책로	소로3-24	소로3-29	변경없음
변경		-	31	2	175	350	산책로	소로3-24	소로3-29	

구분	등급	류별	번호	폭(m)	연장(m)	면적(m ²)	기능	기점	종점	비고
기정	산책로	-	32	2	360	720	산책로	소로3-24	소로3-29	변경없음
변경		-	32	2	360	720	산책로	소로3-24	소로3-29	
기정	산책로	-	33	2	13	26	산책로	산책로31	산책로32	변경없음
변경		-	33	2	13	26	산책로	산책로31	산책로32	
기정	산책로	-	34	2	43	86	산책로	산책로35	산책로32	변경없음
변경		-	34	2	43	86	산책로	산책로35	산책로32	
기정	산책로	-	35	2	24	48	산책로	산책로31	산책로36	변경없음
변경		-	35	2	24	48	산책로	산책로31	산책로36	
기정	산책로	-	36	2	29	58	산책로	소로3-24	산책로35	변경없음
변경		-	36	2	29	58	산책로	소로3-24	산책로35	
기정	산책로	-	37	2	70	140	산책로	소로3-24	소로3-24	변경없음
변경		-	37	2	70	140	산책로	소로3-24	소로3-24	
기정	산책로	-	38	2	46	92	산책로	산책로37	소로3-29	변경없음
변경		-	38	2	46	92	산책로	산책로37	소로3-29	
신설	산책로	-	39	1.2	40	48	산책로	테크계단	산책로40	증)48m ²
신설	산책로	-	40	1.2	150	180	산책로	쉼터6	쉼터7	증)180m ²
신설	산책로	-	41	1.5	27	41	산책로	산책로40	남동측지구계	증)41m ²

5. 지형도면: 게재 생략(갖추어 둔 장소의 지형도면과 같음)

○ 토지이용규제정보서비스(<http://luris.molit.go.kr>)에서 열람가능

인천광역시고시 제2020-261호

도시계획시설(공원)사업 실시계획(변경) 인가 고시

도시계획시설(공원)사업을 「국토의 계획 및 이용에 관한 법률」 제88조 및 같은 법 시행령 제97조에 따라 실시계획(변경) 인가하고, 같은 법 제91조 및 같은 법 시행령 제100조에 따라 고시합니다.

관계도서는 인천광역시청(공원조성과, ☎458-7044)에 갖추어 놓았습니다.

2020. 6. 29.

인 천 광 역 시 장

1. 사업시행지의 위치(변경없음)

- 인천광역시 서구 오류동 산59번지 일원

2. 사업의 종류 및 명칭(변경없음)

- 종 류: 도시계획시설(공원)사업
- 명 칭: 검단16호 근린공원 조성사업

3. 면적 또는 규모(변경)

- 면 적
 - 기 정 : 137,800㎡(공원시설 98,250㎡, 비공원시설 39,550㎡)
 - 변 경 : 137,809㎡(공원시설 98,251㎡, 비공원시설 39,558㎡)
- 규 모: 공원조성계획 결정(변경) 조서와 같음

4. 시행자의 성명 및 주소(변경없음)

성명	주소	비고
인천광역시 시장 박남춘	인천광역시 남동구 정각로 29	
검단16파크 주식회사 공동대표이사 이상필 공동대표이사 이창진	인천광역시 남동구 인주대로 850번길 5-4 2층(만수동, 정아빌딩)	

5. 사업의 착수예정일 및 준공예정일(변경없음)

○ 사업기간: 2020. 6. 8. ~ 2023. 2. 7.

6. 수용 또는 사용할 토지 또는 건물의 소재지·지번·지목 및 면적, 소유권과 소유권외의 권리의 명세 및 그 소유자·권리자의 성명주소(변경)

○ 「붙임 1」 참조

7. 「국토의 계획 및 이용에 관한 법률」 제99조의 규정에 의한 공공시설 등의 귀속 및 양도에 관한 사항(변경)

○ 공원시설 일체

- 지정 : 98,250㎡

- 변경 : 98,251㎡

「붙임 1」

○ 토지조서

연번	소재지	지번	지목	면적(m ²)			소유자		소유권외의 권리			비고
				지적	편입	지분	성명	주소	성명	주소	종류및내용	
1	오류동	141-1	임	435	435	1/1	원○건설	인천시 남동구 인주대로 850번길 *-*, *층(만수동, 정아빌딩)				
2	오류동	141-4	임	3,539	2,327.4	1/1	조강○	인천시 서구 오류동 ***-*				
3	오류동	142-6	임	2,855	196.8	1/3	조강○	인천시 서구 오류동 ***-*				
						1/3	조만○	인천시 중구 전동 **				
						1/3	조흥○	부천시 원미구 원미동 1**-*, 원미동풍림아파트 ***-1***				
4	오류동	151-1	전	205.0	176.5	1/1	최○원	인천시 연수구 옥련동 3**-*, 영남송도아파트 *동 1**호				
5	오류동	578	임	298	262.8	1/2	이○민	서울시 영등포구 양평동 1가 **				
						1/2	이○석	인천시 남구 주안동 1***-7 한마음시티빌 *-***				
6	오류동	579	전	132	132	1/4	신희○	경기 김포군 검단면 대곡리 ***				
						1/4	신맹○	경기 김포군 통진면 가현리 ***				
						1/4	신○수	경기 김포군 검단면 대곡리 ***				
						1/4	신○영	경기 김포군 검단면 대곡리 ***				
7	오류동	580	전	840	5.6	1/1	이○재	인천시 서구 크리스탈로 74번길 ** ***동 1***호 (경서동, 청라더샵레이크파크)	김○연	부천시 소사구 범안로130-27 ***호 1***호	근저당권	
8	오류동	581	전	602	602	1/1	이○복	인천시 부평구 산곡동 산**-*, 현대아파트 3**-***	이○구	인천시 남동구 장수동 7** 한별렉스힐아파트1**-***	가압류	
9	오류동	582-1	전	50	50	1/1	조○률					미등기
10	오류동	587	전	1,557	92.4	1/4	신희○	경기 김포군 검단면 대곡리 ***				
						1/4	신맹○	경기 김포군 통진면 가현리 ***				
						1/4	신○수	경기 김포군 검단면 대곡리 ***				
						1/4	신○영	경기 김포군 검단면 대곡리 ***				
11	오류동	589	대	406	3.6	1/1	이○우	경기 김포군 검단면 오류리 ***				
12	오류동	590-2	전	22	19.1	1/1	이○우	경기 김포군 검단면 오류리 ***				
13	오류동	598-1	전	959	59.9	1/1	이○인	경기 김포군 검단면 오류리 ***				
14	오류동	603-1	전	1,019	734	1/1	이○종	서울시 중구 목정동 *-*				
15	오류동	603-2	대	577	577	1/1	이○정	인천시 부평구 부흥로 2**, **동 1***호 (부평동, 동아아파트)	북인천 세무서			
16	오류동	603-3	도	158	158	1/1	이○정	인천시 부평구 부흥로 2**, **동 1***호 (부평동, 동아아파트)				
17	오류동	603-9	전	341	331.4	1/1	인천시	인천시 남동구 정각로 29 (구월동)				
18	오류동	603-10	대	155	155	1/1	인천시	인천시 남동구 정각로 29 (구월동)				
19	오류동	603-11	도	53	53	1/1	인천시	인천시 남동구 정각로 29 (구월동)				
20	오류동	606-8	임	75	75	1/1	인천시	인천시 남동구 정각로 29 (구월동)				
21	오류동	606-9	도	1,871	593.9	1/1	인천시	인천시 남동구 정각로 29 (구월동)				
22	오류동	606-10	도	516	215.1	1/1	인천시	인천시 남동구 정각로 29 (구월동)				
23	오류동	606-11	도	56	26.4	1/1	인천시	인천시 남동구 정각로 29 (구월동)				
24	오류동	626-2	임	135	135	1/1	정○미	인천시 서구 연희동 ***				
25	오류동	626-4	도	617	237.5	1/1	인천시	인천시 남동구 정각로 29 (구월동)				
26	오류동	627	대	42	42	1/2	이○미	인천시 남구 학익동 721 풍림아이원아파트 1**동 ***호				
						1/2	박○호	인천시 남구 학익동 721 풍림아이원아파트 1**동 ***호	서인천 ○협	인천시 서구 신현동 2**-3	근저당권, 지상권	
27	오류동	627-2	임	1,314	1,314	1/1	윤○현	인천시 계양구 계양문화로 1** 3**동 1***호 (용종동, 초정마을 두산아파트)				
28	오류동	627-3	임	354	354	1/1	대한예수교 장로회 동○교회	인천시 동구 만석동 **				

연번	소재지	지번	지목	면적(m ²)			소유자		소유권외의 권리			비고
				지적	편입	지분	성명	주소	성명	주소	종류및내용	
29	오류동	627-4	임	180	180	1/1	류○연	인천시 부평구 부개동 5**.* 주공아파트 ***동 1***호				
30	오류동	627-5	임	2,309	2,309	1/1	오○식	인천시 남구 주안동 6**.*				
31	오류동	627-6	임	134	134	1/1	류○연	인천시 부평구 부개동 5**.* 주공아파트 ***동 1***호				
32	오류동	635	전	246	246	1/1	김○우	인천시 서구 오류동 ***				
33	오류동	636	전	440	440	1/1	이○희	김포군 검단면 오류리 ***				
34	오류동	637	전	258	258	1/1	최○룡	인천 북구 십정동 ***				
35	오류동	638	전	536	536	1/1	김○진	김포군 검단면 왕길리 4**.*				
36	오류동	638-1	전	661	661	1/1	봉○자	인천시 서구 마전동 마전지구 **블록2, 3롯데 대원레스피아2차 아파트 ***.1***				
37	오류동	639	전	3,183	3,183	2/4	신○균	인천시 김포군 계양군 병방리 ***				
						1/4	김○오	인천시 연수구 원인재로 3**, ***동 1***호 (연수동, 연수주공2차 아파트)				
						1/4	신춘○	김포군 계양군 병방리 ***				
38	오류동	639-1	대	783	783	1/4	김○천	인천시 중구 송월동1가 *				
						1/4	김○욱	인천시 서구 오류동 ***				
						1/4	정○름	서울시 강동구 명일로 2**, 5**동 ***호 (길동, 삼익파크맨션)				
						1/4	김○호	서울시 서대문구 북가좌동 4** 연희한양아파트 *동 ***호				
39	오류동	640	전	992	992	1/1	송○섭	인천시 김포군 검단면 오류리 ***				
40	오류동	640-1	전	879	879	3/11	김○대	인천시 연수구 해돋이로6번길 **, 1**동 1***호 (송도동, 송도해모르아파트)				
						2/11	김○희	인천시 중구 제물량로 ***번길 *-*(신생동)				
						2/11	김○원	경기도 성남시 분당구 중앙공원로 **, 4**동 1***호 (서현동, 현대아파트)				
						2/11	김○준	인천시 연수구 능히대로 79번길 **, 1**동 1***호 (옥련동, 럭키송도아파트)				
						2/11	김○연	경기도 부천시 상일로 1**, 1***호(상동, 대우마이빌)				
41	오류동	641	전	1,974	1,974	1/1	박○순	인천시 서구 왕길동 2**.* 유승아파트 1**동 1***호				
42	오류동	642-1	전	30	30	1/1	유○희	인천시 서구 오류동 8**.*-1	유○희	서울 양천구 목동 9**-** 부영그린타운2차 1***호	근저당권	
43	오류동	643	전	381	381	1/1	유○희	인천시 서구 오류동 8**.*-1	유○희	서울 양천구 목동 9**-** 부영그린타운2차 1***호	근저당권	
44	오류동	644-1	전	7	7	1/1	인천광역시	인천시 남동구 정각로 29 (구월동)				
45	오류동	652-2	전	329	329	3/11	김○대	인천시 연수구 해돋이로6번길 **, 1**동 1***호 (송도동, 송도해모르아파트)				
						2/11	김○희	인천시 중구 제물량로 ***번길 *-*(신생동)				
						2/11	김○원	경기도 성남시 분당구 중앙공원로 **, 4**동 1***호 (서현동, 현대아파트)				
						2/11	김○준	인천시 연수구 능히대로 79번길 **, 1**동 1***호 (옥련동, 럭키송도아파트)				
						2/11	김○연	경기도 부천시 상일로 1**, 1***호(상동, 대우마이빌)				
46	오류동	672-8	임	2,438	269.6	1/1	이○준	경기도 부천시 원마구 상동 4** 사랑마을 1***동 ***호				
47	오류동	865-6	도	189	189	1/1	국토교통부	세종특별자치시 도움6로 11				
48	오류동	871	구	47	47	1/1	국토교통부	세종특별자치시 도움6로 11				
49	오류동	875-11	구	8,904	166.5	1/1	국토교통부	세종특별자치시 도움6로 11				
50	오류동	산55-1	임	1,331	1,287.9	1/1	성○침례교회	서울시 영등포구 신길동 ***.1**				

연번	소재지	지번	지목	면적(m ²)			소유자		소유권외의 권리			비고
				지적	편입	지분	성명	주소	성명	주소	종류및내용	
51	오류동	산55-2	임	5,154	5,154	2/4	이○복	경기 부천시 원미구 상동 4** 사림마을 1***동 1***호				
						1/4	이남○	경기도 시흥시 장곡동 ***.*				
						1/4	이은○	경기도 시흥시 장곡동 ***.*				
52	오류동	산55-3	임	3,465	3,465	1/1	광주○씨이연공파종중회	인천시 서구 원정로 1**번길 **, 4층(왕길동)				
53	오류동	산55-4	임	330	330	1/1	김○덕	서울시 마포구 창전동 4**.* 홍익빌라 *층 1**호				
54	오류동	산55-5	임	2,721	2,721	1378/3301	당○상	경기도 김포군 대곶면 대명리 **	당○상	경기 수원시 팔달구 유만동 1**.* 대명리 *층 1**호	근저당권	
									김○철	경기도 김포시 양촌면 양곡리 **.*	가압류	
									김포시		압류	
									김포세무서		압류	
						1100/3301	송○숙	경기도 화성시 봉담읍 왕림1길 **. **				
						823/3301	유○준	서울시 송파구 가락동 1** 극동아파트 *동 1***호				
						1/1	최○혜	인천시 남구 학익동 ***. **				
56	오류동	산56-1	묘	4,840	2,812.9	344/9680	강○건	인천시 남구 송의동 2**.*				
						330/9680	길○환	인천시 중구 신포동 **				
						330/9680	김○민	인천시 남동구 서창남순화로 1**.* 1**동 2***호 (서창동, 인천서창엘에이치6단지)				
						330/9680	김○현	인천시 중구 선화동 **				
						330/9680	김○진	인천시 북구 부평동 ***				
						330/9680	김○호	서울시 송파구 오금동 1** 가락우창아파트 *.*4**				
						164/9680	김○국	인천시 중구 송림동 ***				
						165/9680	김○성	인천시 북구 부평동 ***				
						198/9680	박○구	인천시 남구 송의동 ***				
						358/9680	송○자	인천시 중구 신흥동2가 4*.* 홍진아파트 ***호				
						376/9680	신○균	인천시 북구 부평동 **				
						166/9680	안○수	인천시 남구 주안동 ***	서울보증보험		가압류	
						396/9680	이○호	인천시 남구 도화동 산**				
						165/9680	이○순	인천시 부평구 산곡동 산*.* 현대아파트 ***동 1***호				
						330/9680	이○학	경기도 시흥시 장곡동 8** 진말우성아파트 ***.1***				
						840/9680	이○전	인천시 중구 신흥동 3가 **				
						330/9680	이○성	인천시 중구 신흥동 3가 **				
						284/9680	이○혁	인천시 중구 신흥동 3가 **				
						416/9680	이○상	화성군 우정면 주곡리 ***				
						212/9680	이○봉	경기도 성남시 분당구 정자일로 2**번길 *, ***동 ***호 (정자동, 아이파크분당)				
						330/9680	이○길	인천시 동구 송림동 **	인천시 중구		압류	
									인천세무서		압류	
						330/9680	이○연	경북 포항시 남구 지곡동 7** 교수숙소 다-1***				
						330/9680	정○석	경기도 부천시 원미구 원미로 ***(원미동)				
						110/9680	조석○	인천시 부평구 만장로2**번길 ** ***동 1***호 (산곡동, 강남아파트)				
						110/9680	조연○	인천시 부평구 만장로2**번길 ** ***동 1***호 (산곡동, 강남아파트)				
						330/9680	조○장	인천시 남구 도화동 ***				
						110/9680	조○준	경기도 파주시 가운로 ** ***동 1***호 (목동동, 해솔마을5단지 삼부트네상스)				
						1272/9680	한○울	인천시 연수구 옥련로 ** ***호(옥련동, 중앙하이벨)				
						364/9680	한○상	인천시 중구 신흥동 *가*				

연번	소재지	지번	지목	면적(m ²)			소유자		소유권외의 권리			비고
				지적	편입	지분	성명	주소	성명	주소	종류및내용	
57	오류동	산56-3	임	347	347	1/1	김○석	인천시 북구 원창동 ***				
58	오류동	산56-4	임	992	992	1/1	권○선	인천시 연수구 연수동 6** 연수1차우성아파트 1**-1***				
59	오류동	산56-5	임	1,051	1,051	1/1	이○정	인천시 부평구 부흥로 2** **동 1***호(부평동, 동아아파트)				
60	오류동	산56-6	임	926	926	166/926	김○웅	경기 김포군 검단면 오류리 ***				
						127/926	김○찬	인천광역시 부평구 갈산동 *** 동남아파트 *-***	조동현	인천시 연수구 청학동 ***-***	근저당권	
						269/926	이○열	서울시 용산구 보광동 ***-*				
						364/926	인○영	인천 북구 갈산동 *** 태화아파트 *동 ****호				
61	오류동	산56-7	임	992	992	1/1	이○석	경기도 수원시 장안구 정자로42번길 **, ***동 1***호 (천천동, 비단마을베스트타운)				
62	오류동	산56-8	임	2,876	2,242.1	1/1	평산○씨정연 공 파참의공소중 중	인천시 서구 대곡동 ***				
63	오류동	산56-9	임	1,025	1,025	1/1	백○영	경기도 용인시 기흥구 덕영대로 2***번길 **, ***동1***호 (영덕동, 청현마을기흥데시앙)				
64	오류동	산56-10	임	1,686	702.9	3/12	오선○	인천시 동구 화평동 ***-*				
						3/12	김○분	인천시 동구 화평동 ***-*				
						2/12	오금○	인천시 동구 화평동 ***-*				
						2/12	오은○	서울시 도봉구 미아동 ***-*				
						2/12	오미○	인천시 동구 화평동 ***-*				
65	오류동	산56-12	임	661	661	1/1	김○영	인천시 중구 인현동 *				
66	오류동	산56-13	임	347	347	1/1	김○만	인천시 중구 만석동 **				
67	오류동	산56-14	임	926	926	1/1	장○섭	서울시 강서구 과해동 ***				
68	오류동	산56-15	임	925	924.9	1/3	이○형	경기 김포군 검단면 오류리 ***				
						1/3	이성○	경기 김포군 검단면 오류리 ***				
						1/3	이건○	인천시 부평구 부개동 4**-*주공아파트 ***-1***	북인천 세무서 서울신 용 보증재 단		압류 가압류	
69	오류동	산57	임	4,760	3,496.2	1/1	평산○씨혜산 공파참중	경기도 김포군 검단면 대곡리 ***				
70	오류동	산58	임	17,455	16,808.5	1/1	평산○씨정연 공 파참의공소중 중	인천시 서구 대곡동 ***				
71	오류동	산59	임	8,675	8,675	1/1	이○종	서울시 중구 장충동 2가 ***-2**	정○진	경기 김포군 검단면 오류리 ***	근저당권	
72	오류동	산60	임	292	292	1/1	이○수	인천시 서구 오류동 ***-*				
73	오류동	산60-1	임	172	172	1/1	이○수	인천시 서구 오류동 ***-*				
74	오류동	산61	임	3,434	3,434	1/1	이연○	인천시 동구 금곡로 **				
75	오류동	산62	임	6,843	2,773	1/1	평산○씨정연 공 파참의공소중 중	인천시 서구 대곡동 ***				
76	오류동	산64	임	298	171.4	1/1	이○복	인천시 부평구 산곡동 산**4 현대아파트 ***-***				
77	오류동	산65-1	임	3,967	2,829.4	1/1	이○복	인천시 부평구 산곡동 산**4 현대아파트 ***-***				

연번	소재지	지번	지목	면적(m ²)			소유자		소유권외의 권리			비고
				지적	편입	지분	성명	주소	성명	주소	종류및내용	
78	오류동	산65-2	임	1,785	1,785	1/1	이○복	인천시 부평구 산곡동 산**·4 현대아파트 ***·***	이○구	인천 남동 장수동 *** 장자마을한별레스힐아파트 ***·***	가압류	
79	오류동	산65-3	임	595	595	1/1	박○주	인천시 서구 원정로 **8 검단 우방1차 ***·****				
80	오류동	산66-1	임	8,331	8,313.5	1/1	김○삼	인천시 화수동 ***				
81	오류동	산68-1	임	1,091	1,091	1/3	이○선	인천시 서구 백석산로 **번길 ***(오류동)				
						1/3	이순○	인천시 계양구 다남동 ***				
						1/3	이승○	인천시 서구 오류동 ***				
82	오류동	산68-2	임	1,983	1,983	1/8	방○준	서울시 성북구 길음동 1***·*				
						1/8	이○명	서울시 강서구 화곡동 ***·***				
						1/8	김○락	인천시 중구 유동 **·*				
						1/8	임○재	인천시 중구 도원동 **				
						1/8	민○원	경기도 부천시 원종동 ***				
						1/8	방○화	경기도 부천시 송내동 ***				
						1/8	박○목	서울시 성북구 석관동 ***·*				
						1/8	최○철	인천시 동구 화수동 **	부평구 남동구		압류 압류	
83	오류동	산68-3	임	694	694	1/3	이○선	인천시 서구 백석산로 **번길 ***(오류동)				
						1/3	이순○	인천시 계양구 다남동 ***				
						1/3	이승○	인천시 서구 오류동 ***				
84	오류동	산69	임	1,190	1,190	1/1	이○렬	경기도 김포군 검단면 오류리 ***				
85	오류동	산74-1	임	4,324	4,324	3/11	김○대	인천시 연수구 해돋이로6번길 **·***동 1***호 (송도동, 송도해모리아파트)				
						2/11	김○희	인천시 중구 제물량로 ***번길 *·*(신생동)				
						2/11	김○원	경기도 성남시 분당구 중앙공원로 **, ***동 1***호 (서현동, 현대아파트)				
						2/11	김○준	인천시 연수구 능허대로 79번길 **, ***동 1***호 (옥련동, 럭키송도아파트)				
						2/11	김○연	경기도 부천시 상일로 **, 1***호(상동, 대우마이빌)				
86	오류동	산76	임	1,190	1,190	2/6	이윤○	경기도 김포군 검단면 오류리 ***				
						2/6	이백○	경기도 김포군 대곶면 오니산리 **				
						2/6	이복○	경기도 김포군 검단면 오류리 ***				
87	오류동	산77	임	1,240	1,240	1/1	박○서	인천시 부평구 경원대로 1*** 현대아파트 ***·***				
88	오류동	산77-1	임	452	452	1/2	박승○	인천시 남구 매소홀로475번길 **, ***동 ***호 (학익동, 신동아아파트)				
						1/2	박준○	인천시 남구 매소홀로475번길 60, ***동 ***호 (학익동, 신동아아파트)				
89	오류동	산81-2	임	4,646	4,646	1/1	장○욱	인천시 서구 원정로 65번 안길**, ***동 1***호 (마전동, 검단1차대주피오레아파트)				
90	오류동	산95-1	임	1,983	1,983	1/3	김○창	경기도 고양시 덕양구 향기2로 ** 호반베르디움 ***·***				
						1/3	김○남	서울시 관악구 신림동 4**·**				
						1/3	김○덕	인천시 북구 옥련동 ***				
91	오류동	산95-2	임	3	3	1/1	기획재정부	세종특별자치시 갈매로 ***				
92	오류동	산98-1	임	1,653	1,180.8	1/1	이○희	인천시 남동구 간석로 **, ***호(간석동 유영아파트)				
93	오류동	산98-3	임	661	613	1/1	박○원	인천시 북구 심곡동 **·*				
94	오류동	산98-5	임	922	922	1/1	최○원	인천시 연수구 옥련동 3**·9 영남송도아파트 *동 ***호				
95	오류동	산99-2	임	2,579	761.1	1/1	정○원	서울시 마포구 서교동 3**·**				
96	오류동	산99-8	임	575	575	1/1	최○원	인천시 연수구 옥련동 3**·* 영남송도아파트 *동 ***호				

연번	소재지	지번	지목	면적(㎡)			소유자		소유권외의 권리			비고
				지적	편입	지분	성명	주소	성명	주소	종류및내용	
97	오류동	산100	임	1,488	644.4	1/1	조○준	경기도 김포군 검단면 오류리 ***				
98	오류동	산101	임	6,347	3,722.2	1/1	평산○씨정인 공 파참의공소중 중	인천시 서구 대곡동 ***				
99	오류동	산102	임	893	27.6	1/1	최○현	인천시 서구 오류동 ***				
100	오류동	산102-1	임	992	366.9	1/1	김○도	서울시 구로구 구로동 6**.* **구로주공아파트 ***.1***				
101	오류동	산107	임	24,198	8,597.4	1/1	평산○씨 통덕랑파중중	인천시 서구 대곡동 ***				
102	오류동	산219	도	3,174	606.4	1/1	국토교통부	세종특별자치시 도움6로 11				
103	오류동	산221	도	222	222	1/1	국토교통부	세종특별자치시 도움6로 11				
104	오류동	산222	도	16	16	1/1	국토교통부	세종특별자치시 도움6로 11				
105	오류동	산223	도	992	273	1/1	국토교통부	세종특별자치시 도움6로 11				
106	오류동	산56-2	임	-	-	281/397	한○울	인천광역시 연수구 옥련로 **, ***호 (옥련동, 중앙하이빌)				당초
						57/397	한○성	인천시 서구 가좌동 3** 라이프 아파트 *동 ***호				
						33/397	정○영	인천 남구 동춘동 ***	수원세 무서		압류	
						26/397	이○산	인천 동구 송림동 **. *				
				397	1	281/397	한○울	인천광역시 연수구 옥련로 **, ***호 (옥련동, 중앙하이빌)				변경
						57/397	한○성	인천시 서구 가좌동 3** 라이프 아파트 *동 ***호				
						33/397	정○영	인천 남구 동춘동 ***	수원세 무서		압류	
						26/397	이○산	인천 동구 송림동 **. *				
107	오류동	산98-2	임	-	-	1/1	이○수	인천시 중구 인현동 *				당초
				661	8	1/1	이○수	인천시 중구 인현동 *				변경
총계				195,658	137,800							당초
				196,716	137,809							변경

○ 건물 등 지장물 조서

연번	소재지	지번	물건의 종류	구조 및 규격	면적 수량	단위	물건 구분	지분	소유자		소유권 외의 권리			비고
									성명	주소	성명	주소	종류 및 내용	
1	오류동	635	컨테이너	철재, 유리, 천막, 6.0×3.3	1	식	공작물		소유자 미상(1)	-				
1-1	"	"	비닐하우스	철재파이프, 비닐, 차광막, 14.6×6.2, 높이:3.5	1	식	공작물		"	"				
1-2	"	"	수동개폐기	철재, 길이:14.6	1	개	공작물		"	"				비닐하우스 장착
1-3	"	"	건사	메쉬웬스, 함석, 샌드위치판넬, 4.3×2.0, 높이:1.7	1	식	공작물		"	"				개 1마리
1-4	"	"	보관함	샌드위치판넬 1.0×0.8, 높이:0.9	1	식	공작물		"	"				
1-5	"	"	계단	콘크리트, 점자블록, 목재, 폭:0.7, 높이:0.5	1	식	공작물		"	"				
1-6	"	"	배수시설	PE 주름관, 길이:6.3, 폭:0.3	1	식	공작물		"	"				
1-7	"	"	옹벽 울타리	샌드위치판넬, 비계파이프, 길이:23.0, 높이:1.5	1	식	공작물		"	"				
1-8	"	"	전주	철재, 지름:0.1, 높이:6.0	1	식	공작물		"	"				
1-9	"	"	배수구	철재, 콘크리트, 지름:1.0, 깊이:1.3	1	식	공작물		"	"				
1-10	"	"	태양광발전시설	전기식, 전기판넬, 철재, PE, 5.0×2.8, 높이:1.3	1	식	공작물		"	"				
1-11	"	"	기타동산	장독, 화분 등, 1톤 트럭 1대분	1	식	-		"	"				
1-12	"	"	소나무	지름:0.2, 높이:3.0	4	주	수목		"	"				
2	오류동	638-1	창고(1)	샌드위치판넬, 철재, 유리, 함석, 플라스틱, 6.5×4.5, 높이:2.0	1	식	공작물		소유자 미상(2)	-				
2-1	"	"	가추(1)	샌드위치판넬, 철재, 함석, 2.0×2.0, 높이:1.8	1	식	공작물		"	"				
2-2	"	"	가추(2)	샌드위치판넬, 철재, 유리, 함석, 플라스틱, 2.0×1.6, 높이:1.8	1	개	공작물		"	"				
2-3	"	"	차양	샌드위치판넬, 비계파이프, 1.6×1.6, 높이:1.8	1	식	공작물		"	"				

연번	소재지	지번	물건의 종류	구조 및 규격	면적 수량	단위	물건 구분	지분	소유자		소유권 외의 권리			비고
									성명	주소	성명	주소	종류 및 내용	
2-4	"	"	데크	목재, 4.0×3.0, 높이:1.0	1	식	공작물		"	"				
2-5	"	"	계단	목재, 폭:0.5, 높이:1.0	1	식	공작물		"	"				
2-6	"	"	바닥	보도블럭, 폭:1.0, 높이:4.0	1	식	공작물		"	"				
2-7	"	"	비닐하우스	철재파이프, 비닐, 22.5×7.2, 높이:3.0	1	식	공작물		"	"				
2-8	"	"	수동개폐기	철재, 길이:22.5	1	개	공작물		"	"				
2-9	"	"	창고(2)	샌드위치판넬, 철재, 유리, 합석, 플라스틱, 6.5×4.5, 높이:2.0	1	식	공작물		"	"				
2-10	"	"	물탱크	FRP, 지름:1.5, 높이:2.0	1	식	공작물		"	"				
2-11	"	"	전주	철재, 지름:0.1, 높이:6.0	1	식	공작물		"	"				
2-12	"	"	위성수신기	철재, 전기식, 0.5×0.5	1	식	공작물		"	"				
2-13	"	"	배기구	합석, 지름:0.2, 높이:2.0	1	식	공작물		"	"				
2-14	"	"	기타동산	물통, 농자재, 로터리 등, 2.5톤 트럭 2대분	1	식	-		"	"				
2-15	"	"	수목	-	1	식	수목		"	"				
			뽕나무	지름:0.2, 높이:3.0	5	주	수목		"	"				
			호두나무	지름:0.2, 높이:3.0	1	주	수목		"	"				
			복숭아나무	지름:0.05, 높이:2.0	13	주	수목		"	"				
			자두나무	지름:0.1, 높이:2.0	1	주	수목		"	"				
			매실나무	지름:0.1, 높이:1.5	1	주	수목		"	"				
			배나무	지름:0.1, 높이:1.5	1	주	수목		"	"				
			감나무	지름:0.05, 높이:2.0	1	주	수목		"	"				
3	오류동	641	농막	철재파이프, 비닐, 목재, 6.3×4.2, 높이:2.0	1	식	공작물		양○철	인천광역시 서구 왕길동 남동빌라 *동 ***호				
3-1	"	"	창고(1)	비계파이프, 목재, 합석, 그물망, 3.5×4.0, 높이:1.8	1	식	공작물		"	"				
3-2	"	"	화장실	비계파이프, 샌드위치판넬, 목재, 합석, 슬레이트, 1.5×1.0, 높이:1.7	1	식	공작물		"	"				
3-3	"	"	창고(2)	철재파이프, 천막, 샌드위치판넬, 9.8×4.0, 높이:2.3	1	식	공작물		"	"				

연번	소재지	지번	물건의 종류	구조 및 규격	면적 수량	단위	물건 구분	지분	소유자		소유권 외의 권리			비고
									성명	주소	성명	주소	종류 및 내용	
3-4	"	"	건조장	철재파이프, 목재, 그물망, 4.2×2.8, 높이:1.8	1	식	공작물		"	"				
3-5	"	"	창고(3)	목재, 천막, PE, 1.7×1.8, 높이:2.1	1	식	공작물		"	"				창고(2) 내
3-6	"	"	가추	비계파이프, 목재, 철재, 함석, 천막, 2.0×4.0, 높이:2.4	1	식	공작물		"	"				창고(2) 옆
3-7	"	"	파고라	목재, 2.2×2.2, 높이:1.6	1	식	공작물		"	"				
3-8	"	"	축사(토끼장)	목재, 스티로폼, 썬라이트, 코팅그물망, 2.8×1.3, 높이:1.3	1	식	공작물		"	"				토끼 2마리
3-9	"	"	화단(1)	목재, 길이:15.0, 폭:1.2, 높이:0.3	1	식	공작물		"	"				
3-10	"	"	화단(2)	목재, 길이:24.0, 폭:1.2, 높이:0.2	1	식	공작물		"	"				
3-11	"	"	비닐하우스	목재, 비닐, 6.2×1.2, 높이:0.7	1	식	공작물		"	"				
3-12	"	"	출입문 (문을 포함)	목재, 함석, 폭:1.0, 높이:2.0	1	식	공작물		"	"				
3-13	"	"	물탱크	FRP, 지름:1.2, 높이:1.5	1	식	공작물		"	"				
3-14	"	"	울타리	목재, 철재파이프, 그물망, 길이:210.0, 높이:1.0	1	식	공작물		"	"				
3-15	"	"	배수시설	PE주름관, 샌드위치판넬, 지름:0.3, 길이:50.0	1	식	공작물		"	"				
3-16	"	"	가스시설	철재, PE호스, 가스통 20kg 포함, 0.5×0.5	1	식	공작물		"	"				
3-17	"	"	기타동산	농기구, 물통, 가재도구 등, 2.5톤 트럭 3대분	1	식	-		"	"				
3-18	"	"	수목	-	1	식	수목		"	"				
			오가피나무(1)	지름:0.5, 높이:2.5	7	주	수목		"	"				
			복분자나무(1)	지름:0.02, 높이:1.5	45	주	수목		"	"				화단(2)
			밤나무	지름:0.03, 높이:2.0	1	주	수목		"	"				
			은행나무	지름:0.1, 높이:2.5	1	주	수목		"	"				
			석류나무(묘목)	지름:0.01, 높이:1.0	3	주	수목		"	"				
			포도나무	지름:0.01, 높이:1.7	3	주	수목		"	"				
			아로니아(묘목)	지름:0.01, 높이:1.0	15	주	수목		"	"				

연번	소재지	지번	물건의 종류	구조 및 규격	면적 수량	단위	물건 구분	지분	소유자		소유권 외의 권리			비고
									성명	주소	성명	주소	종류 및 내용	
			구찌뽕나무	지름:0.3, 높이:2.0	2	주	수목		"	"				
			자두나무(외래종)	지름:0.3, 높이:2.0	2	주	수목		"	"				
			참죽나무(1)	지름:0.3, 높이:2.0	2	주	수목		"	"				
			미니사과나무	지름:0.3, 높이:2.0	2	주	수목		"	"				
			배나무	지름:0.05, 높이:2.5	1	주	수목		"	"				
			대추나무	지름:0.2, 높이:2.0	3	주	수목		"	"				
			매실나무	지름:0.3, 높이:3.0	3	주	수목		"	"				
			참원나무	지름:0.02, 높이:2.3	15	주	수목		"	"				
			뽕나무(묘목)	지름:0.01, 높이:1.0	1	주	수목		"	"				
			봉송아나무(묘목)	지름:0.01, 높이:1.0	1	주	수목		"	"				
			사과나무(묘목)	지름:0.01, 높이:1.0	1	주	수목		"	"				
			구기자나무	지름:0.01, 높이:1.5	18	주	수목		"	"				
			자두나무(토종)	지름:0.4, 높이:3.5	1	주	수목		"	"				
			복분자나무(2)	지름:0.01, 높이:1.2	70	주	수목		"	"				
			참죽나무(2)	지름:0.02, 높이:1.2	4	주	수목		"	"				
			헛개나무	지름:0.3, 높이:8.0	6	주	수목		"	"				
			오가피나무(2)	지름:0.1, 높이:3.0	8	주	수목		"	"				
			두릅나무(1)	지름:0.05, 높이:2.0	20	주	수목		"	"				
			엄나무	지름:0.2, 높이:3.0	17	주	수목		"	"				
			두릅나무(2)	지름:0.01, 높이:1.5	300	주	수목		"	"				
			감나무	지름:0.3, 높이:4.5	1	주	수목		"	"				
4	오류동	643	농막	샌드위치판넬, 목재, 철재, 1.0×1.2, 높이:2.2	1	식	공작물		소유자 미상(3)	-				
4-1	"	"	기타동산	농사용 자재, 건조대, 물통 등, 1톤 트럭 1대분	1	식	-		"	"				
4-2	"	"	수목	-	1	식	수목		"	"				
			뽕나무	지름:0.6, 높이 8.0	1	주	수목		"	"				
			오가피나무	지름:0.1, 높이:2.0	1	주	수목		"	"				
			수종미상(1)	지름:0.1, 높이:1.0	5	주	수목		"	"				
			수종미상(2)	지름:0.1, 높이:2.5	2	주	수목		"	"				
			구기자나무	지름:0.2, 높이:1.0	1	주	수목		"	"				

연번	소재지	지번	물건의 종류	구조 및 규격	면적 수량	단위	물건 구분	지분	소유자		소유권 외의 권리			비고
									성명	주소	성명	주소	종류 및 내용	
			두릅나무	지름:0.1, 높이:2.0	10	주	수목		"	"				
			수종미상(3)	지름:0.1, 높이:2.0	4	주	수목		"	"				
			엄나무	지름:0.1, 높이:2.0	3	주	수목		"	"				
			산수유나무	지름:0.1, 높이:2.0	3	주	수목		"	"				
			소나무(1)	지름:0.2, 높이:3.0	1	주	수목		"	"				
			소나무(2)	지름:0.15, 높이:1.5	1	주	수목		"	"				
			수종미상(4)	지름:0.1, 높이:3.0	1	주	수목		"	"				
			수종미상(5)	지름:0.1, 높이:2.0	1	주	수목		"	"				
			소나무(3)	지름:0.08, 높이:2.0	8	주	수목		"	"				
5	오류동	산74-1	농막	목재, 철재, 차광막, 그물망, 3.6×1.8, 높이:1.8	1	식	공작물		소유자 미상(4)	-				
5-1	"	"	기타동산	농사용 자재, 견사, 수레, 물통 등, 1톤 트럭 1대분	1	식	-		"	"				
5-2	"	"	수목	-	1	식	수목		"	"				
			대추나무	지름:0.01, 높이:1.5	1	주	수목		"	"				
			밤나무	지름:1.0, 높이:7.0	1	주	수목		"	"				
			뽕나무	지름:0.3, 높이:5.0	1	주	수목		"	"				
			감나무	지름:0.3, 높이:6.0	1	주	수목		"	"				
6	오류동	산74-1	테이블	목재, PE(장판), FRP팔레트 포함, 2.8×1.5, 높이:1.0	1	식	공작물		조○봉	-				
6-1	"	"	빗물받이 장치	목재, 천막, PE물통 포함, 2.8×1.2, 높이:1.4	2	식	공작물		"	"				
6-2	"	"	파고라	목재, 길이:5.0, 폭:0.7	1	식	공작물		"	"				
6-3	"	"	화장실	목재, PE, 1.2×1.2, 높이:2.0	1	식	공작물		"	"				
6-4	"	"	기타동산	농사용 자재, 물통 등, 1톤 트럭 1대분	1	식	-		"	"				
7	오류동	640-1	평상	철재파이프, 천막, 비닐, 2.4×1.2, 높이:0.8	1	식	공작물		소유자 미상(5)	-				
7-1	"	"	수목	-	1	식	수목		"	"				
			밤나무(1)	지름:0.4, 높이:6.5	1	주	수목		"	"				
			밤나무(2)	지름:0.3, 높이:6.0	1	주	수목		"	"				
			회양목	지름:0.1, 높이:1.6	10	주	수목		"	"				

연번	소재지	지번	물건의 종류	구조 및 규격	면적 수량	단위	물건 구분	지분	소유자		소유권 외의 권리			비고
									성명	주소	성명	주소	종류 및 내용	
8	오류동	산76	수목	-	1	식	수목		이○구	인천광역시 부평1동 ***-* 가람아파트 ***호				
			복숭아나무	지름:0.2, 높이:3.0	1	주	수목		"	"				
			밤나무	지름:0.3, 높이:0.5	3	주	수목		"	"				
			대추나무	지름:0.1, 높이:2.0	2	주	수목		"	"				
			벚나무	지름:0.35, 높이:5.0	1	주	수목		"	"				
			감나무	지름:0.15, 높이:3.5	1	주	수목		"	"				
			오가피나무	너비:1.0, 높이:1.5	5	주	수목		"	"				
			두릅나무	지름:0.01, 높이:1.8	30	주	수목		"	"				
			매실나무	지름:0.1, 높이:1.5	3	주	수목		"	"				
			주목나무(1)	너비:1.0, 높이:2.0	1	주	수목		"	"				분묘 119~125번
			연산홍(1)	너비:1.0, 높이:1.2	1	주	수목		"	"				"
			무궁화나무	지름:0.06, 높이:2.0	1	주	수목		"	"				"
			소나무(1)	지름:0.1, 높이:1.8	1	주	수목		"	"				"
			소나무(2)	지름:0.2, 높이:2.5	2	주	수목		"	"				"
			회양목	너비:0.5, 높이:0.8	12	주	수목		"	"				"
			측백나무(1)	너비:1.0, 높이:1.5	1	주	수목		"	"				"
			측백나무(2)	너비:0.8, 높이:1.2	1	주	수목		"	"				"
			황금측백나무	너비:1.0, 높이:1.5	1	주	수목		"	"				"
			주목나무(2)	지름:0.8, 높이:1.6	1	주	수목		"	"				"
			연산홍(2)	너비:0.3, 높이:0.5	1	주	수목		"	"				"
9	오류동	640	농막	철재파이프, 비닐, 천막, 차광막, 보온재, 5.0×5.0, 높이:2.0	1	식	공작물		소유자 미상(6)	-				
9-1	"	"	텐트	철재, 방수천, 1.5×1.5, 높이:1.5	1	식	공작물		"	"				
9-2	"	"	비닐하우스	철재, 비닐, 2.5×0.7, 높이:0.7	1	식	공작물		"	"				
9-3	"	"	울타리	철재, 목재, 그물망, 천막, 길이:100, 높이:1.0	1	식	공작물		"	"				
9-4	"	"	기타동산	농자재, 물통 등, 2.5톤 트럭 1대분	1	식	-		"	"				

연번	소재지	지번	물건의 종류	구조 및 규격	면적 수량	단위	물건 구분	지분	소유자		소유권 외의 권리			비고
									성명	주소	성명	주소	종류 및 내용	
9-5	"	"	수목	-	1	식	수목		"	"				
			두릅나무(1)	지름:0.01, 높이:1.0	20	주	수목		"	"				
			대추나무(묘목)	지름:0.01, 높이:1.0	10	주	수목		"	"				
			고염나무	지름:0.1, 높이:2.0	5	주	수목		"	"				
			매실나무(묘목)	지름:0.01, 높이:2.0	15	주	수목		"	"				
			두릅나무(2)	지름:0.03, 높이:2.0	5	주	수목		"	"				
			감나무(묘목)	지름:0.02, 높이:1.5	3	주	수목		"	"				
			산딸기나무(묘목)	지름:0.01, 높이:0.7	10	주	수목		"	"				
10	오류동	639	농막(1)	목재, 천막, 차광막, 보온재, 비닐, 4.0×2.0, 높이:2.0	1	식	공작물		소유자 미상(7)	-				
10-1	"	"	농막(2)	목재, 천막, 차광막, 비닐, 1.8×1.8, 높이:1.8	1	식	공작물		"	"				
10-2	"	"	울타리	철재 파이프, 목재, 그물망, 길이:300, 높이:1.2	1	식	공작물		"	"				
10-3	"	"	기타동산	농자재, 물통 등, 2.5톤 트럭 1대분	1	식	-		"	"				
10-4	"	"	수목	-	1	식	수목		"	"				
			뽕나무(1)	지름:0.3, 높이:5.0	2	주	수목		"	"				
			매실나무(1)	지름:0.1, 높이:1.5	32	주	수목		"	"				
			매실나무(2)	지름:0.1, 높이:3.0	48	주	수목		"	"				
			매실나무(3)	지름:0.05, 높이:2.0	2	주	수목		"	"				
			매실나무(4)	지름:0.08, 높이:2.0	100	주	수목		"	"				
			대추나무(1)	지름:0.05, 높이:2.0	20	주	수목							
			벗나무	지름:0.2, 높이:4.0	1	주	수목		"	"				
			감나무	지름:0.4, 높이:6.0	3	주	수목		"	"				
			밤나무	지름:0.15, 높이:3.0	1	주	수목		"	"				
			뽕나무(2)	지름:0.03, 높이:2.0	4	주	수목		"	"				
			뽕나무(3)	지름:0.2, 높이:4.0	1	주	수목		"	"				
			오가피나무	지름:0.05, 높이:1.5	3	주	수목		"	"				
			대추나무(2)	지름:0.05, 높이:1.5	20	주	수목		"	"				
			엄나무	지름:0.03, 높이:0.2	5	주	수목		"	"				

연번	소재지	지번	물건의 종류	구조 및 규격	면적 수량	단위	물건 구분	지분	소유자		소유권 외의 권리			비고
									성명	주소	성명	주소	종류 및 내용	
11	오류동	산56-1	농막(1)	철재 파이프, 목재, 샌드위치판넬, 씰라이트, 3.7×2.7, 높이:1.8	1	식	공작물		소유자 미상(8)	-				
11-1	"	"	농막(2)	목재, 철재, 합석, 1.4×0.6, 높이:1.4	1	식	공작물		"	"				
11-2	"	"	발판	목재, PE, 3.7×0.8, 높이:0.1	1	식	공작물		"	"				
11-3	"	"	지시대	철재 파이프, 지름:0.02, 높이:3.0	1	식	공작물		"	"				
11-4	"	"	기타동산	농자재 등, 1톤 트럭 1대분	1	식	-		"	"				
12	오류동	603-2	제조장	슬레이트지붕 경량철재판넬마감, 블록조, 샌드위치판넬, 20.0×10.3, 높이:5.5 (철재슬라이딩문:2.5×4.0)	1	식	공작물		이○정	인천광역시 부평구 부흥로 ***동 ****호 (부평동, 동아아파트)				
12-1	"	"	바닥	콘크리트 [(23.0×12.3)-(5.6× 2.25/2)], 높이:1.4	1	식	공작물		"	"				
12-2	"	"	옹벽	콘크리트, 길이:53.4, 높이:1.8, 두께:0.2	1	식	공작물		"	"				
12-3	"	"	산업용전기	전기식, 철재 배전함 포함, 산업용 10kW	1	식	공작물		"	"				
12-3	"	"	수목	-	1	식	수목		"	"				
			상수리나무	지름:0.5, 높이:8.0	8	주	수목		"	"				
			소나무	지름:0.1, 높이:2.0	5	주	수목		"	"				
			염나무	지름:0.1, 높이:2.5	1	주	수목		"	"				
13	오류동	603-2	창고(1)	철재사각파이프, 철재파이프, 샌드위치판넬, 천막, 12.5×6.5, 높이:5.5 (샌드위치판넬 높이:3.0)	1	식	공작물		이○구	인천광역시 서구 오류동 ***-*				
13-1	"	"	컨테이너	철재, 플라스틱, 유리, 3.0×3.0, 높이:2.5	1	식	공작물		"	"				
13-2	"	"	냉동창고	철재, 전기식, 2.5×1.5, 높이:1.5	1	식	공작물		"	"				
13-3	"	"	저울(개근대)	철재, 전자식, 표시장 2개 포함, 9.0×3.0, 길이:0.5 (측정중량:50톤)	1	식	공작물		"	"				

연번	소재지	지번	물건의 종류	구조 및 규격	면적 수량	단위	물건 구분	지분	소유자		소유권 외의 권리			비고
									성명	주소	성명	주소	종류 및 내용	
13-4	"	"	대문(문주포함)	철재사각파이프, 철재파이프, 철망, 길이:4.6, 높이:2.0	1	식	공작물		"	"				
13-5	"	"	슬라이딩문	철재, 2.5×4.0	1	식	공작물		"	"				제조장 내
13-6	"	"	크레인 (레일2개포함)	철재, 전기식, 적재 중량 5톤	1	식	공작물		"	"				제조장 내
13-7	"	"	창고(2)	샌드위치판넬, 플라스틱, 유리, 6.7×4.5, 높이:2.3	1	식	공작물		"	"				제조장 내
13-8	"	"	방(1)	샌드위치판넬, 플라스틱, 유리, 3.3×10.3, 높이:2.3	1	식	공작물		"	"				제조장 내
13-9	"	"	방(2)	샌드위치판넬, 플라스틱, 유리, 3.0×5.7, 높이:2.3	1	식	공작물		"	"				제조장 내
13-10	"	"	세탁실	샌드위치판넬, 플라스틱, 유리, 1.8×1.8, 높이:2.3	1	식	공작물		"	"				제조장 내
13-11	"	"	거실(현관포함)	샌드위치판넬, 플라스틱, 유리, (5.6×3.0)+(3.9+10.3)×1.8/2]	1	식	공작물		"	"				제조장 내
13-12	"	"	차양	철재, 렉산, 0.8×1.2	1	식	공작물		"	"				제조장 내
13-13	"	"	보일러실	샌드위치판넬, 2.6×1.0	1	식	공작물		"	"				제조장 내
13-14	"	"	바닥	콘크리트, 면적:448㎡, 두께:0.3	1	식	공작물		"	"				
13-15	"	"	옹벽(1)	콘크리트, 길이:47.2, 높이:1.8, 두께:0.2	1	식	공작물		"	"				
13-16	"	"	옹벽(2)	콘크리트, 길이:100.5, 높이:0.6, 두께:0.2	1	식	공작물		"	"				
13-17	"	"	울타리(1)	메쉬 웬스, 길이:26.0, 높이:1.2	1	식	공작물		"	"				
13-18	"	"	울타리(2)	EGI 웬스, 비계파이프, 길이:140.0, 높이:2.8	1	식	공작물		"	"				
13-19	"	"	간이화장실	FRP, 1.2×1.2, 높이:2.2	1	식	공작물		"	"				
13-20	"	"	계단(1)	콘크리트, 블록, 0.7×1.0, 높이:0.5	1	식	공작물		"	"				
13-21	"	"	계단(2)	콘크리트, 블록, 0.4×1.1, 높이:1.0	1	식	공작물		"	"				
13-22	"	"	간이분류시설	비계파이프, 경량철재판넬, 길이:8.0, 폭:1.5	1	식	공작물		"	"				

연번	소재지	지번	물건의 종류	구조 및 규격	면적 수량	단위	물건 구분	지분	소유자		소유권 외의 권리			비고
									성명	주소	성명	주소	종류 및 내용	
13-23	"	"	수거함	철재, 0.5×0.5, 높이:1.5	6	개	공작물		"	"				
13-24	"	"	전등(1)	유리, 전기식, 원형, 0.3×0.3	1	개	공작물		"	"				
13-25	"	"	전등(2)	유리, 전기식, 사각형, 0.2×0.2	4	개	공작물		"	"				
13-26	"	"	전주	철재, 지름:0.2, 높이:8.0	1	식	공작물		"	"				
13-27	"	"	가정용 전기	철재, 전기식, 가정용 5kW	1	식	공작물		"	"				
13-28	"	"	건사(1)	목재, 12.0×1.7, 높이:1.7	1	식	공작물		"	"				11칸
13-29	"	"	건사(2)	FRP, 1.0×1.0, 높이:0.8	1	식	공작물		"	"				개 2마리
13-30	"	"	목화 보일러	철재, 전기식, 배기관 포함, 지름:0.7, 높이:0.8	1	식	공작물		"	"				
13-31	"	"	에어컨시설(1)	철재, 전기식, 실외기 포함, 0.8×0.4, 높이:2.0	1	식	공작물		"	"				
13-32	"	"	에어컨시설(2)	철재, 전기식, 실외기 포함, 0.8×0.4, 폭:0.3	1	식	공작물		"	"				
13-33	"	"	전기온수기	철재, 전기식, 0.5×0.4, 폭:0.3	1	식	공작물		"	"				
13-34	"	"	가스시설	철재, 0.6×0.4, 높이:0.3	1	식	공작물		"	"				
13-35	"	"	영업용동산	재활용 폐기물 등, 5톤 차량 20대분	1	식	-		"	"				
13-36	"	"	영업용차량	-	3	대	-		"	"				
			5톤 트럭	-	1	대	-		"	"				
			1톤 트럭	-	1	대	-		"	"				
			1톤 승용	-	1	대	-		"	"				
14	오류동	산55-1	창고	목재, 천막, 비닐, 1.2×1.2, 높이:1.2	1	식	공작물		김○화	인천광역시 서구 버들로 **, 김단자이1단지 ***동 ****호				
14-1	"	"	기타동산	농자재, 물통 등, 1톤 트럭 1대분	1	식	-		"	"				
14-2	"	"	수목	-	1	식	수목		"	"				
			병나무	지름:0.2, 높이:3.0	2	주	수목		"	"				
			두릅나무(1)	지름:0.01, 높이:3.2	3	주	수목		"	"				
			두릅나무(2)	지름:0.01, 높이:1.0	10	주	수목		"	"				
			엄나무	지름:0.01, 높이:1.0	20	주	수목		"	"				

연번	소재지	지번	물건의 종류	구조 및 규격	면적 수량	단위	물건 구분	지분	소유자		소유권 외의 권리			비고
									성명	주소	성명	주소	종류 및 내용	
15	오류동	산55-1	계단	자연석, 시멘트, 2.8×6.0, 높이:3.0	1	식	공작물		소유자 미상(9)	-				
15-1	"	"	옹벽(1)	자연석, 콘크리트 마감, 길이:40.0, 두께:0.3, 높이:1.0	1	식	공작물		"	"				
15-2	"	"	옹벽(2)	자연석, 콘크리트 마감, 길이:13.0, 두께:0.3, 높이:1.0	1	식	공작물		"	"				
15-3	"	"	창고	목재, 철재파이프, 천막, 1.0×1.2, 높이:1.0	1	식	공작물		"	"				
15-4	"	"	울타리	철재파이프, 그물망, 길이:46.0, 높이:1.0	1	식	공작물		"	"				
16	오류동	산81-2	농막	비계파이프, 샌드위치판넬, 천막, 차광막, PE팔레트, 3.5×2.7, 높이:2.3	1	식	공작물		소유자 미상(10)	-				
16-1	"	"	건조장	비계파이프, 4.0×3.0, 높이:2.5	1	식	공작물		"	"				
17	오류동	587	창고	철재파이프, 천막, 26.0×9.0, 높이:6.0	1	식	공작물		대형○미칼	인천광역시 서구 오류동 ***번지				일부편입
17-1	"	"	환기구	철재, 지름:0.5, 높이:0.5	2	개	공작물		"	"				일부편입
17-2	"	"	조명	철재, 유리, 갯등형, 지름:0.3, 높이:0.3	3	개	공작물		"	"				일부편입
17-3	"	"	환풍기	철재, 전기식, 0.5×0.5, 두께:0.3	1	식	공작물		"	"				일부편입
17-4	"	"	혼합통	철재, 전기식, 1.8×1.8, 높이:2.8	1	식	공작물		"	"				
17-5	"	"	바닥(1)	콘크리트, 26.0×9.0, 두께:0.1	1	식	공작물		"	"				일부편입
17-6	"	"	재활용 분류대	철재, 그물망, 차량거치식, 4.5×2.0, 높이:2.2	1	식	공작물		"	"				일부편입
17-7	"	"	바닥(2)	콘크리트, 면적:326.9㎡, 두께:0.1	1	식	공작물		"	"				일부편입
17-8	"	"	울타리	EGI 헬스, 비계 파이프, 길이:10.5, 높이:3.5	1	식	공작물		"	"				일부편입
17-9	"	"	영업용 동산	플라스틱재활용재료, PE팔레트 등, 5톤 트럭 3대분	1	식	-		"	"				
18	오류동	636	파고라	목재, 2.5×0.8, 높이:2.0	1	식	공작물		소유자 미상(11)	-				
18-1	"	"	엄나무	지름:0.01, 높이:0.8	10	주	수목		"	"				

연번	소재지	지번	물건의 종류	구조 및 규격	면적 수량	단위	물건 구분	지분	소유자		소유권 외의 권리			비고
									성명	주소	성명	주소	종류 및 내용	
19	오류동	산107	수목	-	1	식	수목		동보○경개발	인천광역시 서구 봉수대로****(왕길동) 왕길산업유통상가 *동 ***호				
			소나무(조형)(1)	지름:0.12, 높이:3.0, 폭:1.5	28	주	수목		"	"				
			소나무(조형)(2)	지름:0.15, 높이:3.5, 폭:1.5	188	주	수목		"	"				
			소나무(조형)(3)	지름:0.18, 높이:3.5, 폭:1.5	250	주	수목		"	"				
			소나무(조형)(4)	지름:0.20, 높이:4.0, 폭:1.8	237	주	수목		"	"				
			소나무(조형)(5)	지름:0.22, 높이:4.5, 폭:2.0	81	주	수목		"	"				
			소나무(조형)(6)	지름:0.25, 높이:4.5, 폭:2.0	58	주	수목		"	"				
			소나무(조형)(7)	지름:0.30, 높이:5.0, 폭:2.5	59	주	수목		"	"				
			소나무(조형)(8)	지름:0.35, 높이:5.0, 폭:2.5	20	주	수목		"	"				
			소나무(둥근형)(1)	높이:2.0, 폭:2.5	8	주	수목		"	"				
			소나무(둥근형)(2)	높이:2.5, 폭:3.0	18	주	수목		"	"				
			주목(둥근형)(1)	높이:1.0, 폭:1.0	1	주	수목		"	"				
			주목(둥근형)(2)	높이:1.5, 폭:1.5	23	주	수목		"	"				
			주목(둥근형)(3)	높이:1.5, 폭:2.0	31	주	수목		"	"				
			주목(선주형)(1)	높이:2.0, 폭:1.0	38	주	수목		"	"				
			주목(선주형)(2)	높이:2.5, 폭:1.5	21	주	수목		"	"				
			주목(선주형)(3)	높이:3.0, 폭:2.0	28	주	수목		"	"				
			단풍나무(1)	지름:0.6, 높이:2.0	2	주	수목		"	"				
			단풍나무(2)	지름:0.8, 높이:2.5	7	주	수목		"	"				
			매실나무(매화)(1)	지름:0.4, 높이:2.0	10	주	수목		"	"				
			매실나무(매화)(2)	지름:0.6, 높이:2.5	13	주	수목		"	"				
			이팝나무(1)	지름(흉고):0.5, 높이:1.5	3	주	수목		"	"				
			이팝나무(2)	지름(흉고):1.0, 높이:2.0	6	주	수목		"	"				
			이팝나무(3)	지름(흉고):1.5, 높이:2.5	1	주	수목		"	"				
			은행나무(1)	지름(흉고):1.0, 높이:4.0	1	주	수목		"	"				
			은행나무(2)	지름(흉고):1.2, 높이:4.5	2	주	수목		"	"				
			은행나무(3)	지름(흉고):1.5, 높이:5.0	2	주	수목		"	"				
			감나무(1)	지름:0.4, 높이:1.8	12	주	수목		"	"				
			감나무(2)	지름:0.6, 높이:2.0	14	주	수목		"	"				

연번	소재지	지번	물건의 종류	구조 및 규격	면적 수량	단위	물건 구분	지분	소유자		소유권 외의 권리			비고
									성명	주소	성명	주소	종류 및 내용	
20	오류동	산56-15	둘레석	화강석, 1.82×2.42, 높이:0.55	12	식	석조물		소유자 미상(12)	-				
			상석	화강석, 0.9×0.6, 높이:0.25	3	식	석조물		"	"				
			복석	화강석, 지름:0.25, 높이:0.2	6	개	석조물		"	"				
			상석 받침(1)	화강석, 0.9×0.1, 높이:0.2	3	식	석조물		"	"				
			상석 받침(2)	화강석, 0.9×0.6, 높이:0.1	3	식	석조물		"	"				
			향로석	화강석, 0.24×0.2, 높이:0.28	3	식	석조물		"	"				
			혼유석	화강석, 0.2×0.5, 높이:0.2	3	식	석조물		"	"				
			잔디조경	잔디, 20.0×30.0	1	식	-		"	"				
분1	오류동	산57	분묘		1	기	분묘							합장
분1-1	"	"	둘레석	화강석 길이:2.6, 높이:0.6	1	식	석조물							
분1-2	"	"	상석	화강석 1.22×0.8, 높이:0.3	1	식	석조물							
분1-3	"	"	복석	화강석 지름:0.25, 높이:0.2	2	개	석조물							
분1-4	"	"	상석 받침	화강석 1.22×0.1, 높이:0.2	1	식	석조물							
분1-5	"	"	향로석	화강석 0.3×0.3, 높이: 0.2	1	식	석조물							
분1-6	"	"	입비석	오석 0.4×0.15, 높이:1.0	1	식	석조물							
			글자(정면)	0.07×0.07	32	자	-							
			글자(후면)	0.03×0.03	19	자	-							
분1-7	"	"	입비석 받침	화강석 0.6×0.4, 높이:0.1	1	식	석조물							
분1-8	"	"	망주석	화강석 지름:0.25, 높이:1.6	2	개	석조물							
분1-9	"	"	활개	잔디 두께:1.0, 높이:0.7, 길이:15.0	1	식	-							
분2	오류동	산56-10	분묘		1	기	분묘							
분2-1	"	"	상석	화강석 0.8×0.55, 높이:0.3	1	식	석조물							
분2-2	"	"	복석	화강석 지름:0.22, 높이:0.2	2	개	석조물							

연번	소재지	지번	물건의 종류	구조 및 규격	면적 수량	단위	물건 구분	지분	소유자		소유권 외의 권리			비고
									성명	주소	성명	주소	종류 및 내용	
분2-3	"	"	상석 받침(1)	화강석 0.8×0.1, 높이:0.2	1	식	석조물							
분2-4	"	"	상석 받침(2)	화강석 0.8×0.55, 높이:0.1	1	식	석조물							
분2-5	"	"	향로석	화강석 0.22×0.2, 높이: 0.23	1	식	석조물							
분2-6	"	"	입비석	오석 0.3×0.15, 높이:0.9	1	식	석조물							
			글자(정면)	0.10×0.10	8	자	-							
			글자(우면)	0.03×0.03	11	자	-							
			글자(좌면)	0.03×0.03	12	자	-							
			글자(후면)	0.03×0.03	31	자	-							
분2-7	"	"	입비석 받침	화강석 0.5×0.3, 높이:0.1	1	식	석조물							
분2-8	"	"	활개	잔디 두께:0.5, 높이:0.3, 길이:10	1	식	-							
분2-9	"	"	잔디조경	잔디 10.0×6.0	1	식	-							
분2-10	"	"	수목		2	주	석조물							
			향나무	너비:1.8, 높이:1.5	2	주	수목							
분3	오류동	산56-1	분묘		1	기	분묘							합장
분3-1	"	"	상석	화강석 0.9×0.6, 높이:0.25	1	식	석조물							
분3-2	"	"	복석	화강석 지름:0.2, 높이:0.2	2	개	석조물							
분3-3	"	"	상석 받침	화강석 0.9×0.1, 높이:0.2	1	식	석조물							
분3-4	"	"	향로석	화강석 0.22×0.2, 높이:0.2	1	식	석조물							
분3-5	"	"	화병	스테인리스 지름:0.1, 높이:0.3	1	식	-							
분3-6	"	"	입비석(갓석포함)	오석, 화강석 0.45×0.2, 높이:1.5	1	식	석조물							
			글자(정면)	0.12×0.12	14	자	-							
			글자(우면)	0.04×0.04	24	자	-							

연번	소재지	지번	물건의 종류	구조 및 규격	면적 수량	단위	물건 구분	지분	소유자		소유권 외의 권리			비고
									성명	주소	성명	주소	종류 및 내용	
			글자(좌면)	0.04×0.04	26	자	-							
			글자(후면)	0.03×0.03	55	자	-							
분3-7	"	"	입비석 받침	화강석 0.7×0.4, 높이:0.2	1	식	석조물							
분3-8	"	"	망주석	화강석 지름:0.25, 높이:1.7	2	개	석조물							
분3-9	"	"	활개	잔디 두께:1.0, 높이:1.0, 길이:20.0	1	식	-							
분3-10	"	"	잔디조경	잔디 10.0×10.0	1	식	-							
분4	오류동	산56-1	분묘		1	기	분묘							
분4-1	"	"	돌레석	화강석 0.7×0.9, 높이:0.1	1	식	석조물							
분4-2	"	"	화병	스테인리스 지름:0.1, 높이:0.3	1	식	-							
분5	오류동	산56-1	분묘		1	기	분묘							합장
분5-1	"	"	상석	화강석 0.9×0.6, 높이:0.25	1	식	석조물							
분5-2	"	"	복석	화강석 지름:0.2, 높이:0.2	2	개	석조물							
분5-3	"	"	상석 받침	화강석 0.9×0.1, 높이:0.2	1	식	석조물							
분5-4	"	"	향로석	화강석 0.22×0.2, 높이:0.2	1	식	석조물							
분5-5	"	"	입비석(갓석포함)	오석, 화강석 0.45×0.2, 높이:1.5	1	식	석조물							
			글자(정면)	0.12×0.12	15	자	-							
			글자(우면)	0.04×0.04	26	자	-							
			글자(좌면)	0.04×0.04	12	자	-							
			글자(후면)	0.06×0.06(23자), 0.04×0.04(3자)	26	자	-							
분5-6	"	"	입비석 받침	화강석 0.7×0.4, 높이:0.2	1	식	석조물							
분5-7	"	"	경계석	화강석 0.1×0.1, 길이:8.0	1	식	석조물							
분6	오류동	산56-1	분묘		1	기	분묘							합장

연번	소재지	지번	물건의 종류	구조 및 규격	면적 수량	단위	물건 구분	지분	소유자		소유권 외의 권리			비고
									성명	주소	성명	주소	종류 및 내용	
분6-1	"	"	상석	화강석 0.9×0.6, 높이:0.25	1	식	석조물							
분6-2	"	"	복석	화강석 지름:0.2, 높이:0.2	2	개	석조물							
분6-3	"	"	상석 받침	화강석 0.9×0.1, 높이:0.2	1	식	석조물							
분6-4	"	"	향로석	화강석 0.22×0.2, 높이:0.2	1	식	석조물							
분6-5	"	"	입비석(갯석포함)	오석, 화강석 0.45×0.2, 높이:1.5	1	식	석조물							
			글자(정면)	0.12×0.12	14	자	-							
			글자(우면)	0.04×0.04	25	자	-							
			글자(좌면)	0.04×0.04	26	자	-							
			글자(후면)	0.03×0.03	38	자	-							
분6-6	"	"	입비석 받침	화강석 0.7×0.4, 높이:0.2	1	식	석조물							
분7	오류동	산56-1	분묘		1	기	분묘							
분7-1	"	"	상석	화강석 1.1×0.8, 높이:0.25	1	식	석조물							
분7-2	"	"	복석	화강석 지름:0.25, 높이:0.2	2	개	석조물							
분7-3	"	"	상석 받침(1)	화강석 1.1×0.1, 높이:0.2	1	식	석조물							
분7-4	"	"	상석 받침(2)	화강석 1.1×0.8, 높이:0.15	1	식	석조물							
분7-5	"	"	향로석	화강석 0.3×0.25, 높이:0.35	1	식	석조물							
분7-6	"	"	혼유석	화강석 0.35×0.2, 높이:0.2	1	식	석조물							
분7-7	"	"	화병	화강석 지름:0.25, 높이:0.3	2	개	석조물							
분7-8	"	"	화병 받침	화강석 0.3×0.35, 높이:0.1	2	개	석조물							
분7-9	"	"	입비석(갯석포함)	오석, 화강석 0.45×0.2, 높이:1.4	1	식	석조물							
			글자(정면)	0.12×0.12	8	자	-							

연번	소재지	지번	물건의 종류	구조 및 규격	면적 수량	단위	물건 구분	지분	소유자		소유권 외의 권리			비고
									성명	주소	성명	주소	종류 및 내용	
			글자(좌면)	0.03×0.03	30	자	-							
			글자(후면)	0.03×0.03	30	자	-							
분7-10	"	"	입비석 받침	화강석 0.7×0.42, 높이:0.1	1	식	석조물							
분7-11	"	"	잔디조경	잔디 10.0×7.0	1	식	-							
분7-12	"	"	활개	잔디 두께:1.0, 높이:1.0, 길이:20.0	1	식	-							
분7-13	"	"	수목		3	주	수목							
			측백나무(1)	근경:0.2, 높이:8.0	2	주	수목							
			측백나무(2)	근경:0.2, 높이:5.0	1	주	수목							
분8	오류동	산56-1	분묘		1	기	분묘							
분8-1	"	"	상석	화강석 1.1×0.8, 높이:0.25	1	식	석조물							
분8-2	"	"	복석	화강석 지름:0.25, 높이:0.2	2	개	석조물							
분8-3	"	"	상석 받침(1)	화강석 1.1×0.1, 높이:0.2	1	식	석조물							
분8-4	"	"	상석 받침(2)	화강석 1.1×0.8, 높이:0.15	1	식	석조물							
분8-5	"	"	향로석	화강석 0.3×0.25, 높이:0.35	1	식	석조물							
분8-6	"	"	혼유석	화강석 0.35×0.2, 높이:0.2	1	식	석조물							
분8-7	"	"	화병	화강석 지름:0.25, 높이:0.3	2	개	석조물							
분8-8	"	"	화병 받침	화강석 0.3×0.35, 높이:0.1	2	개	석조물							
분8-9	"	"	입비석(갓석포함)	오석, 화강석 0.45×0.2, 높이:1.4	1	식	석조물							
			글자(정면)	0.12×0.12	8	자	-							
			글자(우면)	0.03×0.03	26	자	-							
			글자(후면)	0.03×0.03	33	자	-							
분8-10	"	"	입비석 받침	화강석 0.7×0.42, 높이:0.1	1	식	석조물							

연번	소재지	지번	물건의 종류	구조 및 규격	면적 수량	단위	물건 구분	지분	소유자		소유권 외의 권리			비고
									성명	주소	성명	주소	종류 및 내용	
분9	오류동	산56-1	분묘		1	기	분묘							
분9-1	"	"	돌레석	화강석 1.5×2.0, 높이:0.3	1	식	석조물							
분9-2	"	"	입비석	오석 0.65×0.15, 높이:0.4	1	식	석조물							
			글자(정면)	0.10×0.10	8	자	-							
			글자(좌면)	0.03×0.03	42	자	-							
			글자(후면)	0.03×0.03	8	자	-							
분9-3	"	"	입비석 받침	화강석 0.8×0.3, 높이:0.1	1	식	석조물							
분10	오류동	산56-1	분묘		1	기	분묘							
분10-1	"	"	상석	화강석 1.1×0.75, 높이:0.3	1	식	석조물							
			글자(정면)	0.15×0.10(1자), 0.10×0.10(14자), 0.03×0.03(10자)	25	자	-							
			글자(우면)	0.03×0.03	80	자	-							
			글자(좌면)	0.03×0.03	69	자	-							
			글자(뒷면)	0.03×0.03	31	자	-							
분10-2	"	"	복석	화강석 지름:0.25, 높이:0.2	4	개	석조물							
분10-3	"	"	상석 받침	화강석 1.1×0.75, 높이:0.1	1	식	석조물							
분10-4	"	"	향로석	화강석 0.25×0.2, 높이:0.3	1	식	석조물							
분10-5	"	"	혼유석	화강석 0.42×0.15, 높이:0.15	1	식	석조물							
분10-6	"	"	화병	화강석 지름:0.25, 높이:0.4	1	식	석조물							
분10-7	"	"	화병 받침	화강석 0.3×0.3, 높이:0.1	1	식	석조물							
분10-8	"	"	활개	잔디 두께:1.0, 높이:0.8, 길이:12.0	1	식	-							
분10-9	"	"	잔디조경	잔디 10.0×7.0	1	식	-							
분10-10	"	"	수목		1	주	수목							

연번	소재지	지번	물건의 종류	구조 및 규격	면적 수량	단위	물건 구분	지분	소유자		소유권 외의 권리			비고
									성명	주소	성명	주소	종류 및 내용	
			회양목	너비:1.5, 높이:1.3	1	주	수목							
분11	오류동	산56-1	분묘		1	기	분묘							
분12	오류동	산56-1	분묘		1	기	분묘							
분12-1	"	"	상석	화강석 1.1×0.75, 높이:0.3	1	식	석조물							
분12-2	"	"	복석	화강석 지름:0.25, 높이:0.2	2	개	석조물							
분12-3	"	"	상석 받침(1)	화강석 1.1×0.1, 높이:0.2	1	식	석조물							
분12-4	"	"	상석 받침(2)	화강석 1.1×0.75, 높이:0.1	1	식	석조물							
분12-5	"	"	향로석	화강석 0.25×0.2, 높이:0.3	1	식	석조물							
분12-6	"	"	혼유석	화강석 0.3×0.15, 높이:0.15	1	식	석조물							
분12-7	"	"	입비석	화강석 0.35×0.15, 높이:1.0	1	식	석조물							
			글자(정면)	0.15×0.10(1자), 0.10×0.10(8자), 0.04×0.04(3자)	12	자	-							
			글자(좌면)	0.03×0.03	22	자	-							
			글자(후면)	0.03×0.03	24	자	-							
분12-8	"	"	입비석 받침	화강석 0.6×0.4, 높이:0.1	1	식	석조물							
분13	오류동	산56-1	분묘		1	기	분묘							
분13-1	"	"	상석	화강석 0.88×0.61, 높이:0.2	1	식	석조물							
분13-2	"	"	복석	화강석 지름:0.2, 높이:0.2	2	개	석조물							
분13-3	"	"	상석 받침(1)	화강석 0.88×0.1, 높이:0.2	1	식	석조물							
분13-4	"	"	상석 받침(2)	화강석 0.88×0.25, 높이:0.1	2	개	석조물							
분13-5	"	"	향로석	화강석 0.25×0.2, 높이:0.3	1	식	석조물							
분13-6	"	"	혼유석	화강석 0.3×0.1, 높이:0.2	1	식	석조물							

연번	소재지	지번	물건의 종류	구조 및 규격	면적 수량	단위	물건 구분	지분	소유자		소유권 외의 권리			비고
									성명	주소	성명	주소	종류 및 내용	
분13-7	"	"	입비석	화강석 0.35×0.15, 높이:1.0	1	식	석조물							
			글자(정면)	0.08×0.08	9	자	-							
			글자(좌면)	0.03×0.03	12	자	-							
			글자(후면)	0.03×0.03	41	자	-							
분13-7	"	"	입비석 받침	화강석 0.55×0.33, 높이:0.1	1	식	석조물							
분13-8	"	"	활개	화강석 두께:1.5, 높이:1.0, 길이:12.0	1	식	-							
분13-9	"	"	잔디조경	화강석 15.0×7.0	1	식	-							
분13-10	"	"	수목		12	주	수목							
			회양목	너비:0.5, 높이:0.5	12	주	수목							
분14	오류동	산56-1	분묘		1	기	분묘							
분14-1	"	"	상석	화강석 0.91×0.60, 높이:0.2	1	식	석조물							
분14-2	"	"	복석	화강석 지름:0.2, 높이:0.2	2	개	석조물							
분14-3	"	"	상석 받침(1)	화강석 0.91×0.1, 높이:0.2	1	식	석조물							
분14-4	"	"	상석 받침(2)	화강석 0.91×0.25, 높이:0.1	2	개	석조물							
분14-5	"	"	향로석	화강석 0.22×0.18, 높이:0.25	1	식	석조물							
분14-6	"	"	혼유석	화강석 0.3×0.1, 높이:0.2	1	식	석조물							
분14-7	"	"	입비석	오석 0.36×0.16, 높이:1.0	1	식	석조물							
			글자(정면)	0.12×0.12	8	자	-							
			글자(좌면)	0.03×0.03	24	자	-							
			글자(후면)	0.04×0.04	11	자	-							
분14-7	"	"	입비석 받침	화강석 0.55×0.33, 높이:0.1	1	식	석조물							
분15	오류동	산56-1	분묘		1	기	분묘							

연번	소재지	지번	물건의 종류	구조 및 규격	면적 수량	단위	물건 구분	지분	소유자		소유권 외의 권리			비고
									성명	주소	성명	주소	종류 및 내용	
분15-1	"	"	상석	화강석 0.9×0.6, 높이:0.2	1	식	석조물							
분15-2	"	"	복석	화강석 지름:0.25, 높이:0.2	2	개	석조물							
분15-3	"	"	상석 받침(1)	화강석 0.9×0.1, 높이:0.2	1	식	석조물							
분15-4	"	"	상석 받침(2)	화강석 0.9×0.6, 높이:0.1	1	식	석조물							
분15-5	"	"	향로석	화강석 0.23×0.2, 높이:0.25	1	식	석조물							
분15-6	"	"	혼유석	화강석 0.3×0.2, 높이:0.1	1	식	석조물							
분15-7	"	"	입비석	오석 0.3×0.11, 높이:0.8	1	식	석조물							
			글자(정면)	0.08×0.08(14자), 0.03×0.03(4자)	18	자	-							
			글자(우면)	0.03×0.03	23	자	-							
			글자(좌면)	0.03×0.03	22	자	-							
			글자(후면)	0.03×0.03	54	자	-							
분15-8	"	"	입비석 받침	화강석 0.5×0.3, 높이:0.1	1	식	석조물							
분15-9	"	"	활개	화강석 두께:0.5, 높이:0.5, 길이:15.0	1	식	-							
분15-10	"	"	잔디조경	화강석 10.0×10.0	1	식	-							
분15-11	"	"	수목		6	주	수목							
			황금측백나무	너비:1.2, 높이:1.2	1	주	수목							
			측백나무	너비:0.6, 높이:1.3	5	주	수목							
분16	오류동	산56-1	분묘		1	기	분묘							
분16-1	"	"	상석	화강석 0.9×0.6, 높이:0.2	1	식	석조물							
분16-2	"	"	복석	화강석 지름:0.25, 높이:0.2	2	개	석조물							
분16-3	"	"	상석 받침(1)	화강석 0.9×0.1, 높이:0.2	1	식	석조물							

연번	소재지	지번	물건의 종류	구조 및 규격	면적 수량	단위	물건 구분	지분	소유자		소유권 외의 권리			비고
									성명	주소	성명	주소	종류 및 내용	
분16-4	"	"	상석 받침(2)	화강석 0.9×0.6, 높이:0.1	1	식	석조물							
분16-5	"	"	향로석	화강석 0.23×0.2, 높이:0.25	1	식	석조물							
분16-6	"	"	혼유석	화강석 0.3×0.2, 높이:0.1	1	식	석조물							
분16-7	"	"	입비석(갯석포함)	오석, 화강석 0.45×0.2, 높이:1.6	1	식	석조물							
			글자(정면)	0.12×0.12	14	자	-							
			글자(우면)	0.03×0.03	19	자	-							
			글자(좌면)	0.03×0.03	16	자	-							
			글자(후면)	0.03×0.03	59	자	-							
분16-8	"	"	입비석 받침	화강석 0.8×0.6, 높이:0.2	1	식	석조물							
분17	오류동	산56-1	분묘		1	기	분묘							
분17-1	"	"	상석	화강석 1.05×0.75, 높이:0.25	1	식	석조물							
			글자(정면)	0.08×0.08	10	자	-							
			글자(우면)	0.03×0.03	24	자	-							
분17-2	"	"	복석	화강석 지름:0.25, 높이:0.25	2	개	석조물							
분17-3	"	"	상석 받침(1)	화강석 1.05×0.1, 높이:0.25	1	식	석조물							
분17-4	"	"	상석 받침(2)	화강석 1.1×0.8, 높이:0.1	1	식	석조물							
분17-5	"	"	향로석	화강석 0.3×0.3, 높이:0.5	1	식	석조물							
분17-6	"	"	혼유석	화강석 0.3×0.2, 높이:0.1	1	개	석조물							
분17-7	"	"	화병	화강석 지름:0.2, 높이:0.4	2	개	석조물							
분17-8	"	"	화병 받침	화강석 0.3×0.3, 높이:0.1	2	개	석조물							
분17-9	"	"	경계석	화강석 0.1×0.2, 길이:4.2	1	식	석조물							

연번	소재지	지번	물건의 종류	구조 및 규격	면적 수량	단위	물건 구분	지분	소유자		소유권 외의 권리			비고
									성명	주소	성명	주소	종류 및 내용	
분17-10	"	"	활개	잔디 두께:0.5, 높이:0.5, 길이:15.0	1	식	-							
분17-11	"	"	잔디조경	잔디 10.0×10.0	1	식	-							
분18	오류동	산56-1	분묘		1	기	분묘							
분19	오류동	산56-1	분묘		1	기	분묘							
분19-1	"	"	둘레석	화강석 1.3×2.1, 높이:0.3	1	식	석조물							
분19-2	"	"	상석	화강석 0.91×0.57, 높이:0.2	1	식	석조물							
분19-3	"	"	복석	화강석 지름:0.2, 높이:0.2	2	개	석조물							
분19-4	"	"	상석 받침	화강석 0.91×0.1, 높이:0.2	1	식	석조물							
분19-5	"	"	향로석	화강석 0.23×0.2, 높이:0.25	1	식	석조물							
분19-6	"	"	혼유석	화강석 0.15×0.25, 높이:0.2	1	식	석조물							
분19-7	"	"	화병	화강석 지름:0.25, 높이:0.3	2	개	석조물							
분19-8	"	"	입비석(갓석포함)	오석, 화강석 0.45×0.2, 높이:1.6	1	식	석조물							
			글자(정면)	0.12×0.12	8	자	-							
			글자(우면)	0.03×0.03	12	자	-							
			글자(좌면)	0.03×0.03	12	자	-							
			글자(후면)	0.03×0.03	21	자	-							
분19-9	"	"	입비석 받침	화강석 0.7×0.4, 높이:0.2	1	식	석조물							
분19-10	"	"	망주석	화강석 지름:0.25, 높이:1.6	1	개	석조물							
분19-11	"	"	제단석	화강석 0.6×0.4, 높이:0.1	1	식	석조물							
분19-12	"	"	경계석	화강석 0.1×0.2, 길이:6.0	1	식	석조물							
분19-13	"	"	활개	잔디 두께:0.8, 높이:0.7, 길이:17.0	1	식	-							

연번	소재지	지번	물건의 종류	구조 및 규격	면적 수량	단위	물건 구분	지분	소유자		소유권 외의 권리			비고
									성명	주소	성명	주소	종류 및 내용	
분19-14	"	"	잔디조경	잔디 8.0×5.0	1	식	-							
분20	오류동	산56-1	분묘		1	기	분묘							가묘
분20-1	"	"	활개	잔디 두께:0.8, 높이:0.5, 길이:20.0	1	식	-							
분20-2	"	"	잔디조경	잔디 16.0×6.0	1	식	-							
분20-3	"	"	수목		6	주	수목							
			황금측백나무	너비:0.2, 높이:0.5	5	주	수목							
			측백나무	너비:0.8, 높이:0.8	1	주	수목							
분21	오류동	산56-1	분묘		1	기	분묘							
분21-1	"	"	둘레석	화강석 1.9×2.4, 높이:0.7	1	식	석조물							
분21-2	"	"	상석	화강석 1.1×0.8, 높이:0.2	1	식	석조물							
분21-3	"	"	복석	화강석 지름:0.25, 높이:0.25	4	개	석조물							
분21-4	"	"	상석 받침	화강석 1.1×0.8, 높이:0.1	1	식	석조물							
분21-5	"	"	향로석	화강석 0.25×0.2, 높이:0.2	1	식	석조물							
분21-6	"	"	화병	화강석 지름:0.2, 높이:0.4	2	개	석조물							
분21-7	"	"	화병 받침	화강석 0.4×0.2, 높이:0.1	2	개	석조물							
분22	오류동	산56-1	분묘		1	기	분묘							
분22-1	"	"	둘레석	화강석 1.75×2.2, 높이:0.3	1	식	석조물							
분22-2	"	"	상석	화강석 1.1×0.8, 높이:0.2	1	식	석조물							
분22-3	"	"	복석	화강석 지름:0.2, 높이:0.2	2	개	석조물							
분22-4	"	"	상석 받침	화강석 1.1×0.1, 높이:0.2	1	식	석조물							
분22-5	"	"	향로석	화강석 0.3×0.22, 높이:0.2	1	식	석조물							

연번	소재지	지번	물건의 종류	구조 및 규격	면적 수량	단위	물건 구분	지분	소유자		소유권 외의 권리			비고
									성명	주소	성명	주소	종류 및 내용	
분22-6	"	"	혼유석	화강석 0.15×0.35, 높이:0.2	1	식	석조물							
분22-7	"	"	화병	화강석 지름:0.15, 높이:0.3	2	개	석조물							
분22-8	"	"	화병 받침	화강석 0.2×0.2, 높이:0.1	2	개	석조물							
분22-9	"	"	입비석	오석 0.45×0.2, 높이:1.1	1	식	석조물							
			글자(정면)	0.08×0.08(15자), 0.03×0.03(14자)	29	자	-							
			글자(우면)	0.03×0.03	24	자	-							
			글자(좌면)	0.03×0.03	23	자	-							
			글자(후면)	0.03×0.03	120	자	-							
분22-10	"	"	입비석 받침	화강석 0.65×0.4, 높이:0.2	1	식	석조물							
분22-11	"	"	활개	잔디 두께:0.8, 높이:0.8, 길이:18.0	1	식	-							
분23	오류동	산56-1	분묘		1	기	분묘							
분23-1	"	"	상석	화강석 1.1×0.66, 높이:0.2	1	식	석조물							
분23-2	"	"	복석	화강석 지름:0.25, 높이:0.2	2	개	석조물							
분23-3	"	"	상석 받침(1)	화강석 1.1×0.1, 높이:0.2	1	식	석조물							
분23-4	"	"	상석 받침(2)	화강석 1.1×0.66, 높이:0.1	1	식	석조물							
분23-5	"	"	향로석	화강석 0.22×0.22, 높이:0.25	1	식	석조물							
분23-6	"	"	혼유석	화강석 0.15×0.4, 높이:0.2	1	식	석조물							
분23-7	"	"	입비석	오석 0.42×0.18, 높이:0.15	1	식	석조물							
			글자(정면)	0.08×0.08	14	자	-							
			글자(우면)	0.03×0.03	13	자	-							
			글자(좌면)	0.03×0.03	13	자	-							
			글자(후면)	0.03×0.03	58	자	-							

연번	소재지	지번	물건의 종류	구조 및 규격	면적 수량	단위	물건 구분	지분	소유자		소유권 외의 권리			비고
									성명	주소	성명	주소	종류 및 내용	
분23-8	"	"	입비석 받침	화강석 0.6×0.4, 높이:0.25	1	식	석조물							
분23-9	"	"	활개	잔디 두께:0.8, 높이:0.8, 길이:15.0	1	식	-							
분23-10	"	"	잔디조경	잔디 10.0×4.0	1	식	-							
분23-11	"	"	수목		11	주	수목							
			단풍나무	근경:0.3, 높이:5.0	1	주	수목							
			향나무	근경:0.3, 높이:6.0	1	주	수목							
			주목나무	너비:2.8, 높이:2.0	2	주	수목							
			측백나무	너비:1.2, 높이:1.2	1	주	수목							
			회양목	너비:1.7, 높이:1.3	2	주	수목							
			소나무(1)	근경:0.15, 높이:1.5	2	주	수목							
			소나무(2)	근경:0.5, 높이:4.0	1	주	수목							
			구상나무	너비:2.7, 높이:1.8	1	주	수목							
분24	오류동	산56-1	분묘		1	기	분묘							
분25	오류동	산56-1	분묘		1	기	분묘							
분26	오류동	산56-1	분묘		1	기	분묘							
분26-1	"	"	상석	화강석 0.9×0.65, 높이:0.35	1	식	석조물							
분26-2	"	"	복석	화강석 지름:0.2, 높이:0.2	2	개	석조물							
분26-3	"	"	상석 받침	화강석 0.9×0.1, 높이:0.2	1	식	석조물							
분26-4	"	"	향로석	화강석 0.23×0.2, 높이:0.2	1	식	석조물							
분26-5	"	"	혼유석	화강석 0.15×0.3, 높이:0.2	1	식	석조물							
분26-6	"	"	입비석	오석 0.36×0.15, 높이:1.3	1	식	석조물							
			글자(정면)	0.10×0.10	16	자	-							
			글자(좌면)	0.03×0.03	11	자	-							
			글자(후면)	0.03×0.03	8	자	-							

연번	소재지	지번	물건의 종류	구조 및 규격	면적 수량	단위	물건 구분	지분	소유자		소유권 외의 권리			비고
									성명	주소	성명	주소	종류 및 내용	
분26-7	"	"	입비석 받침	화강석 0.5×0.3, 높이:0.1	1	식	석조물							
분26-8	"	"	활개	잔디 두께:0.8, 높이:0.8, 길이:15.0	1	식	-							
분26-9	"	"	잔디조경	잔디 10.0×7.0	1	식	-							
분27	오류동	산56-1	분묘		1	기	분묘							
분27-1	"	"	상석	화강석 1.08×0.75, 높이:0.25	1	식	석조물							
분27-2	"	"	복석	화강석 지름:0.25, 높이:0.2	2	개	석조물							
분27-3	"	"	상석받침	화강석 1.08×0.15, 높이:0.2	1	식	석조물							
분27-4	"	"	향로석	화강석 0.30×0.23, 높이:0.3	1	식	석조물							
분27-5	"	"	혼유석	화강석 0.15×0.45, 높이:0.2	1	식	석조물							
분27-6	"	"	입비석	오석 0.3×0.15, 높이:0.8	1	식	석조물							
			글자(정면)	0.08×0.08	8	자	-							
			글자(좌면)	0.03×0.03	23	자	-							
			글자(후면)	0.03×0.03	42	자	-							
분27-7	"	"	입비석 받침	화강석 0.5×0.35, 높이:0.1	1	식	석조물							
분27-8	"	"	경계석	화강석 0.15×0.1, 길이:11.0	1	식	석조물							
분27-9	"	"	활개	잔디 두께:0.8, 높이:0.5, 길이:12.0	1	식	-							
분27-10	"	"	잔디조경	잔디 11.0×8.0	1	식	-							
분28	오류동	산56-1	분묘		1	기	분묘							
분28-1	"	"	상석	화강석 1.02×0.62, 높이:0.3	1	식	석조물							
분28-2	"	"	복석	화강석 지름:0.2, 높이:0.2	2	개	석조물							
분28-3	"	"	상석 받침(1)	화강석 1.02×0.1, 높이:0.2	1	식	석조물							

연번	소재지	지번	물건의 종류	구조 및 규격	면적 수량	단위	물건 구분	지분	소유자		소유권 외의 권리			비고
									성명	주소	성명	주소	종류 및 내용	
분28-4	"	"	상석 받침(2)	화강석 1.02×0.62, 높이:0.1	1	식	석조물							
분28-5	"	"	향로석	화강석 0.17×0.17, 높이:0.15	1	식	석조물							
분28-6	"	"	혼유석	화강석 0.11×0.22, 높이:0.1	1	식	석조물							
분28-7	"	"	입비석(갯석포함)	오석 0.42×0.2, 높이:1.5	1	식	석조물							
			글자(정면)	0.12×0.12	14	자	-							
			글자(우면)	0.03×0.03	11	자	-							
			글자(좌면)	0.03×0.03	13	자	-							
			글자(후면)	0.03×0.03	63	자	-							
분28-8	"	"	입비석 받침	화강석 0.7×0.4, 높이:0.1	1	식	석조물							
분28-9	"	"	산신석	화강석 0.85×0.5, 높이:0.2	1	식	석조물							
분28-10	"	"	망주석	화강석 지름:0.25, 높이:1.2	2	개	석조물							
분28-11	"	"	활개	잔디 두께:0.5, 높이:0.3, 길이:12.0	1	식	-							
분28-12	"	"	잔디조경	잔디 10.0×7.0	1	식	-							
분28-13	"	"	수목		29	주	수목							
			연산홍	너비:0.3, 높이:0.7	25	주	수목							
			향나무(1)	근경:0.4, 높이:7.0	1	주	수목							
			향나무(2)	근경:0.15, 높이:2.5	1	주	수목							
			회양목	너비:1.5, 높이:1.0	2	주	수목							
분29	오류동	산56-1	분묘		1	기	분묘							
분30	오류동	산56-1	분묘		1	기	분묘							
분30-1	"	"	상석	화강석 1.12×0.8, 높이:0.3	1	식	석조물							
			글자(정면)	0.15×0.10(1자), 0.10×0.10(7자)	8	자	-							
			글자(우면)	0.03×0.03	22	자	-							

연번	소재지	지번	물건의 종류	구조 및 규격	면적 수량	단위	물건 구분	지분	소유자		소유권 외의 권리			비고
									성명	주소	성명	주소	종류 및 내용	
			글자(좌면)	0.03×0.03	23	자	-							
분30-2	"	"	복석	화강석 지름:0.25, 높이:0.2	2	개	석조물							
분30-3	"	"	상석 받침	화강석 1.12×0.8, 높이:0.2	1	식	석조물							
분30-4	"	"	향로석	화강석 0.28×0.22, 높이:0.33	1	식	석조물							
분30-5	"	"	경계석	화강석 0.12×0.1, 길이:10.0	1	식	석조물							
분30-6	"	"	활개	잔디 두께:0.5, 높이:0.5, 길이:11.0	1	식	-							
분30-7	"	"	잔디조경	잔디 10.0×6.0	1	식	-							
분30-8	"	"	수목		3	주	수목							
			향나무	근경:0.4, 높이:7.0	3	주	수목							
분31	오류동	산56-1	분묘		1	기	분묘							
분31-1	"	"	상석	화강석 1.12×0.75, 높이:0.3	1	식	석조물							
			글자(정면)	0.10×0.10	8	자	-							
			글자(우면)	0.03×0.03	25	자	-							
			글자(좌면)	0.03×0.03	25	자	-							
분31-2	"	"	복석	화강석 지름:0.25, 높이:0.2	2	개	석조물							
분31-3	"	"	상석 받침	화강석 1.12×0.8, 높이:0.2	1	식	석조물							
분31-4	"	"	향로석	화강석 0.3×0.24, 높이:0.25	1	식	석조물							
분31-5	"	"	혼유석	화강석 0.2×0.4, 높이:0.2	1	식	석조물							
분32	오류동	산56-1	분묘		1	기	분묘							
분32-1	"	"	둘레석	화강석 길이:12.0, 높이:0.22	1	식	석조물							
분32-2	"	"	상석	화강석 1.26×0.86, 높이:0.38	1	식	석조물							
			글자(정면)	0.08×0.08	11	자	-							

연번	소재지	지번	물건의 종류	구조 및 규격	면적 수량	단위	물건 구분	지분	소유자		소유권 외의 권리			비고
									성명	주소	성명	주소	종류 및 내용	
			글자(좌면)	0.03×0.03	22	자	-							
분32-3	"	"	복석	화강석 지름:0.25, 높이:0.2	2	개	석조물							
분32-4	"	"	상석 받침	화강석 1.26×0.1, 높이:0.2	1	식	석조물							
분32-5	"	"	향로석	화강석 0.27×0.21, 높이:0.3	1	식	석조물							
분32-6	"	"	경계석	화강석 10.0×0.12, 높이:0.1	1	식	석조물							
분32-7	"	"	망주석	화강석 지름:0.25, 높이:1.65	2	개	석조물							
분32-8	"	"	혼유석	화강석 0.2×0.4, 높이:0.2	1	식	석조물							
분33	오류동	산56-1	분묘		1	기	분묘							합장
분33-1	"	"	상석	화강석 1.0×0.67, 높이:0.25	1	식	석조물							
분33-2	"	"	복석	화강석 지름:0.25, 높이:0.2	2	개	석조물							
분33-3	"	"	상석 받침(1)	화강석 1.0×0.1, 높이:0.2	1	식	석조물							
분33-4	"	"	상석 받침(2)	화강석 1.0×0.67, 높이:0.1	1	식	석조물							
분33-5	"	"	향로석	화강석 0.23×0.22, 높이:0.25	1	식	석조물							
분33-6	"	"	화병	화강석 지름:0.2, 높이:0.4	2	개	석조물							
분33-7	"	"	화병 받침	화강석 0.4×0.4, 높이:0.1	2	개	석조물							
분33-8	"	"	입비석(1)(갓석포함)	오석, 화강석 0.43×0.19, 높이:1.3	1	식	석조물							
			글자(정면)	0.12×0.12	14	자	-							
			글자(우면)	0.03×0.03	11	자	-							
			글자(좌면)	0.03×0.03	11	자	-							
			글자(후면)	0.03×0.03	43	자	-							
분33-9	"	"	입비석(1)받침	화강석 0.75×0.5, 높이:0.25	1	식	석조물							

연번	소재지	지번	물건의 종류	구조 및 규격	면적 수량	단위	물건 구분	지분	소유자		소유권 외의 권리			비고
									성명	주소	성명	주소	종류 및 내용	
분33-10	"	"	입비석(2)(갯석포함)	오석, 화강석 0.36×0.15, 높이:1.45	1	식	석조물							
			글자(정면)	0.12×0.12(14자), 0.05×0.05(4자)	18	자	-							
			글자(우면)	0.03×0.03	6	자	-							
			글자(좌면)	0.03×0.03	6	자	-							
			글자(후면)	0.03×0.03	23	자	-							
분33-11	"	"	입비석(2)받침	화강석 0.75×0.5, 높이:0.25	1	식	석조물							
분33-12	"	"	활개	잔디 두께:1.0, 높이:0.5, 길이:10.0	1	식	-							
분33-13	"	"	잔디조경	잔디 12.0×12.0	1	식	-							
분33-14	"	"	수목		3	주	수목							
			황금측백	너비:1.1, 높이:1.5	3	주	수목							
분34	오류동	산56-1	분묘		1	기	분묘							가족납골묘
분34-1	"	"	돌레석	오석, 화강석 지름:2.7, 높이:0.75	1	식	석조물							
			글자(정면)	0.05×0.05(3자), 0.03×0.03(21자)	24	자	-							
분34-2	"	"	상석	화강석 1.0×0.66, 높이:0.25	1	식	석조물							
분34-3	"	"	복석	화강석 지름:0.25, 높이:0.2	2	개	석조물							
분34-4	"	"	상석 받침(1)	화강석 1.0×0.1, 높이:0.2	1	식	석조물							
분34-5	"	"	상석 받침(2)	화강석 1.0×0.66, 높이:0.1	1	식	석조물							
분34-6	"	"	향로석	화강석 0.22×0.22, 높이:0.23	1	식	석조물							
분34-7	"	"	혼유석	화강석 0.25×0.4, 높이:0.25	1	식	석조물							
분34-8	"	"	화병	화강석 지름:0.2, 높이:0.4	1	식	석조물							
분34-9	"	"	화병 받침	화강석 0.3×0.3, 높이:0.1	1	식	석조물							

연번	소재지	지번	물건의 종류	구조 및 규격	면적 수량	단위	물건 구분	지분	소유자		소유권 외의 권리			비고
									성명	주소	성명	주소	종류 및 내용	
분34-10	"	"	입비석(갯석포함)	오석, 화강석 0.37×0.15, 높이:1.3	1	식	석조물							
			글자(정면)	0.10×0.10	9	자	-							
			글자(후면)	0.03×0.03	46	자	-							
분34-11	"	"	입비석 받침	화강석 0.53×0.32, 높이:0.3	1	식	석조물							
분34-12	"	"	활개	잔디 두께:0.5, 높이:0.5, 길이:10.0	1	식	-							
분34-13	"	"	잔디조경	잔디 8.0×5.0	1	식	-							
분35	오류동	산56-1	분묘		1	기	분묘							합장
분35-1	"	"	돌레석	화강석 길이:2.4, 높이:0.4	1	식	석조물							
분35-2	"	"	상석	화강석 1.0×0.63, 높이:0.25	1	식	석조물							
분35-3	"	"	복석	화강석 지름:0.2, 높이:0.2	2	개	석조물							
분35-4	"	"	상석 받침(1)	화강석 1.0×0.1, 높이:0.2	1	식	석조물							
분35-5	"	"	상석 받침(2)	화강석 1.0×0.63, 높이:0.1	1	식	석조물							
분35-6	"	"	향로석	화강석 0.25×0.2, 높이:0.25	1	식	석조물							
분35-7	"	"	혼유석	화강석 0.2×0.3, 높이:0.2	1	식	석조물							
분35-8	"	"	입비석	오석 0.3×0.12, 높이:0.8	1	식	석조물							
			글자(정면)	0.10×0.10	14	자	-							
			글자(우면)	0.03×0.03	10	자	-							
			글자(좌면)	0.03×0.03	11	자	-							
			글자(후면)	0.03×0.03	24	자	-							
분35-9	"	"	입비석 받침	화강석 0.5×0.35, 높이:0.1	1	식	석조물							
분35-10	"	"	활개	잔디 두께:0.8, 높이:0.8, 길이:10.0	1	식	-							

연번	소재지	지번	물건의 종류	구조 및 규격	면적 수량	단위	물건 구분	지분	소유자		소유권 외의 권리			비고
									성명	주소	성명	주소	종류 및 내용	
분35-11	"	"	잔디조경	잔디 10.0×10.0	1	식	-							
분35-12	"	"	수목		1	주	수목							
			황금측백	너비:1.1, 높이:1.5	1	주	수목							
분36	오류동	산56-1	분묘		1	기	분묘							가족납골묘
분36-1	"	"	둘레석	오석, 화강석 지름:2.7, 높이:0.75	1	식	석조물							
			글자(정면)(1)	0.08×0.08(6자), 0.03×0.03(25자)	31	자	-							
			글자(정면)(2)	0.08×0.08(14자), 0.03×0.03(29자)	43	자	-							
분36-2	"	"	상석	화강석 1.0×0.66, 높이:0.25	1	식	석조물							
분36-3	"	"	복석	화강석 지름:0.25, 높이:0.2	2	개	석조물							
분36-4	"	"	상석 받침(1)	화강석 1.0×0.1, 높이:0.2	1	식	석조물							
분36-5	"	"	상석 받침(2)	화강석 1.0×0.66, 높이:0.1	1	식	석조물							
분36-6	"	"	향로석	화강석 0.22×0.22, 높이:0.23	1	식	석조물							
분36-7	"	"	혼유석	화강석 0.25×0.4, 높이:0.25	1	식	석조물							
분36-8	"	"	화병	화강석 지름:0.2, 높이:0.4	1	식	석조물							
분36-9	"	"	화병 받침	화강석 0.3×0.3, 높이:0.1	1	식	석조물							
분36-10	"	"	입비석 (갯석포함)	오석, 화강석 0.37×0.15, 높이:1.3	1	식	석조물							
			글자(정면)	0.12×0.12	9	자	-							
			글자(후면)	0.03×0.03	52	자	-							
분36-11	"	"	입비석 받침	화강석 0.53×0.32, 높이:0.3	1	식	석조물							
분36-12	"	"	활개	잔디 두께:0.5, 높이:0.5, 길이:10.0	1	식	-							

연번	소재지	지번	물건의 종류	구조 및 규격	면적 수량	단위	물건 구분	지분	소유자		소유권 외의 권리			비고
									성명	주소	성명	주소	종류 및 내용	
분36-13	"	"	잔디조경	잔디 8.0×5.0	1	식	-							
분37	오류동	산56-1	분묘		1	기	분묘							
분38	오류동	산56-6	분묘		1	기	분묘							합장
분38-1	"	"	둘레석	화강석 지름:2.7, 높이:0.4	1	식	석조물							
분38-2	"	"	상석	화강석 1.0×0.7, 높이:0.25	1	식	석조물							
분38-3	"	"	복석	화강석 지름:0.25, 높이:0.2	2	개	석조물							
분38-4	"	"	상석 받침(1)	화강석 1.0×0.1, 높이:0.2	1	식	석조물							
분38-5	"	"	상석 받침(2)	화강석 1.0×0.66, 높이:0.1	1	식	석조물							
분38-6	"	"	향로석	화강석 0.37×0.21, 높이:0.3	1	식	석조물							
분38-7	"	"	혼유석	화강석 0.25×0.4, 높이:0.25	1	식	석조물							
분38-8	"	"	화병	화강석 지름:0.2, 높이:0.3	1	식	석조물							
분38-9	"	"	화병 받침	화강석 0.3×0.3, 높이:0.1	1	식	석조물							
분38-10	"	"	입비석(갯석포함)	오석, 화강석 0.4×0.17, 높이:1.3	1	식	석조물							
			글자(정면)	0.12×0.12	14	자	-							
			글자(우면)	0.03×0.03	23	자	-							
			글자(좌면)	0.03×0.03	24	자	-							
			글자(후면)	0.03×0.03	70	자	-							
분38-11	"	"	입비석받침(1)	화강석 0.65×0.4, 높이:0.25	1	식	석조물							
분38-12	"	"	입비석받침(2)	화강석 0.85×0.6, 높이:0.1	1	식	석조물							
분38-13	"	"	활개	잔디 두께:0.5, 높이:0.5, 길이:10.0	1	식	-							
분38-14	"	"	잔디조경	잔디 6.0×6.0	1	식	-							

연번	소재지	지번	물건의 종류	구조 및 규격	면적 수량	단위	물건 구분	지분	소유자		소유권 외의 권리			비고
									성명	주소	성명	주소	종류 및 내용	
분39	오류동	산56-12	분묘		1	기	분묘							합장 /가족납골묘
분39-1	"	"	둘레석	오석, 화강석 지름:2.5, 높이:0.6	1	식	석조물							
			글자(정면)	0.05×0.05(3자), 0.03×0.03(20자)	23	자	-							
분39-2	"	"	상석	화강석 0.9×0.63, 높이:0.3	1	식	석조물							
분39-3	"	"	복석	화강석 지름:0.25, 높이:0.2	2	개	석조물							
분39-4	"	"	상석 받침(1)	화강석 1.0×0.1, 높이:0.2	1	식	석조물							
분39-5	"	"	상석 받침(2)	화강석 0.9×0.63, 높이:0.1	1	식	석조물							
분39-6	"	"	향로석	화강석 0.24×0.18, 높이:0.3	1	식	석조물							
분39-7	"	"	혼유석	화강석 0.2×0.4, 높이:0.2	1	식	석조물							
분39-8	"	"	화병	화강석 지름:0.2, 높이:0.4	1	식	석조물							
분39-9	"	"	화병 받침	화강석 0.3×0.3, 높이:0.1	1	식	석조물							
분39-10	"	"	입비석(갓석포함)	오석, 화강석 0.43×0.19, 높이:1.3	1	식	석조물							
			글자(정면)	0.10×0.10(15자), 0.03×0.03(5자)	20	자	-							
			글자(우면)	0.03×0.03	25	자	-							
			글자(좌면)	0.03×0.03	26	자	-							
			글자(후면)	0.03×0.03	67	자	-							
분39-11	"	"	입비석 받침	화강석 0.8×0.5, 높이:0.3	1	식	석조물							
분39-12	"	"	망주석	화강석 지름:0.25, 높이:1.45	1	식	석조물							
분39-13	"	"	경계석	화강석 0.12×0.1, 길이:10.0	1	식	석조물							
분39-14	"	"	석축	견치석 0.3×0.5, 길이:11.0	1	식	석조물							

연번	소재지	지번	물건의 종류	구조 및 규격	면적 수량	단위	물건 구분	지분	소유자		소유권 외의 권리			비고
									성명	주소	성명	주소	종류 및 내용	
분39-15	"	"	활개	잔디 두께:0.5, 높이:0.5, 길이:12.0	1	식	-							
분39-16	"	"	잔디조경	잔디 8.0×5.0	1	식	-							
분39-17	"	"	수목		1	주	수목							
			측백나무	너비:0.4, 높이:0.7	1	주	수목							
분40	오류동	산56-6	분묘		1	기	분묘							합장
분40-1	"	"	둘레석	화강석 지름:2.7, 높이:0.4	1	식	석조물							
분40-2	"	"	상석	화강석 1.22×0.84, 높이:0.3	1	식	석조물							
분40-3	"	"	복석	화강석 지름:0.25, 높이:0.25	2	개	석조물							
분40-4	"	"	상석 받침(1)	화강석 1.22×0.1, 높이:0.25	1	식	석조물							
분40-5	"	"	상석 받침(2)	화강석 1.22×0.84, 높이:0.1	1	식	석조물							
분40-6	"	"	향로석	화강석 0.30×0.25, 높이:0.3	1	식	석조물							
분40-7	"	"	혼유석	화강석 0.2×0.4, 높이:0.2	1	식	석조물							
분40-8	"	"	입비석(갯석포함)	오석, 화강석 0.45×0.20, 높이:1.5	1	식	석조물							
			글자(정면)	0.12×0.12	14	자	-							
			글자(우면)	0.03×0.03	31	자	-							
			글자(좌면)	0.03×0.03	23	자	-							
			글자(후면)	0.03×0.03	68	자	-							
분40-9	"	"	입비석 받침	화강석 0.7×0.4, 높이:0.2	1	식	석조물							
분40-10	"	"	망주석	화강석 지름:0.25, 높이:1.6	2	개	석조물							
분40-11	"	"	경계석	화강석 0.15×0.2, 길이:8.0	1	식	석조물							
분40-12	"	"	활개	잔디 두께:1.0, 높이:1.0, 길이:15.0	1	식	-							

연번	소재지	지번	물건의 종류	구조 및 규격	면적 수량	단위	물건 구분	지분	소유자		소유권 외의 권리			비고
									성명	주소	성명	주소	종류 및 내용	
분40-13	"	"	잔디조경	잔디 10.0×10.0	1	식	-							
분41	오류동	산56-6	분묘		1	기	분묘							
분42	오류동	산56-6	분묘		1	기	분묘							
분43	오류동	산56-6	분묘		1	기	분묘							
분44	오류동	산56-4	분묘		1	기	분묘							
분44-1	"	"	상석	화강석 0.9×0.6, 높이:0.2	1	식	석조물							
분44-2	"	"	복석	화강석 지름:0.2, 높이:0.2	2	개	석조물							
분44-3	"	"	상석 받침(1)	화강석 0.9×0.1, 높이:0.2	1	식	석조물							
분44-4	"	"	상석 받침(2)	화강석 0.9×0.6, 높이:0.1	1	식	석조물							
분44-5	"	"	향로석	화강석 0.18×0.18, 높이:0.25	1	식	석조물							
분44-6	"	"	혼유석	화강석 0.2×0.3, 높이:0.2	1	식	석조물							
분44-7	"	"	화병	화강석 지름:0.2, 높이:0.3	1	식	석조물							
분44-8	"	"	화병 받침	화강석 0.3×0.3, 높이:0.1	1	식	석조물							
분44-9	"	"	입비석(각석포함)	오석, 화강석 0.36×0.14, 높이:1.3	1	식	석조물							
			글자(정면)	0.12×0.12	8	자	-							
			글자(좌면)	0.03×0.03	33	자	-							
			글자(후면)	0.03×0.03	41	자	-							
분44-10	"	"	입비석 받침	화강석 0.6×0.35, 높이:0.2	1	식	석조물							
분44-11	"	"	활개	잔디 두께:1.0, 높이:0.8, 길이:18.0	1	식	-							
분44-12	"	"	잔디조경	잔디 15.0×7.0	1	식	-							
분44-13	"	"	수목		32	주	수목							
			측백나무		2	주	수목							
			연산홍		30	주	수목							

연번	소재지	지번	물건의 종류	구조 및 규격	면적 수량	단위	물건 구분	지분	소유자		소유권 외의 권리			비고
									성명	주소	성명	주소	종류 및 내용	
분45	오류동	산56-4	분묘		1	기	분묘							
분45-1	"	"	상석	화강석 0.9×0.6, 높이:0.2	1	식	석조물							
분45-2	"	"	복석	화강석 지름:0.2, 높이:0.2	2	개	석조물							
분45-3	"	"	상석 받침(1)	화강석 0.9×0.1, 높이:0.2	1	식	석조물							
분45-4	"	"	상석 받침(2)	화강석 0.9×0.6, 높이:0.1	1	식	석조물							
분45-5	"	"	향로석	화강석 0.18×0.18, 높이:0.25	1	식	석조물							
분45-6	"	"	혼유석	화강석 0.2×0.3, 높이:0.2	1	식	석조물							
분45-7	"	"	입비석(갓석포함)	오석, 화강석 0.36×0.14, 높이:1.3	1	식	석조물							
			글자(정면)	0.12×0.12	9	자	-							
			글자(좌면)	0.03×0.03	23	자	-							
			글자(후면)	0.04×0.04	9	자	-							
분45-8	"	"	입비석 받침	화강석 0.6×0.35, 높이:0.2	1	식	석조물							
분46	오류동	산56-4	분묘		1	기	분묘							합장
분46-1	"	"	상석	화강석 0.9×0.6, 높이:0.2	1	식	석조물							
분46-2	"	"	복석	화강석 지름:0.2, 높이:0.2	2	개	석조물							
분46-3	"	"	상석 받침(1)	화강석 0.9×0.1, 높이:0.2	1	식	석조물							
분46-4	"	"	상석 받침(2)	화강석 0.9×0.6, 높이:0.1	1	식	석조물							
분46-5	"	"	향로석	화강석 0.18×0.18, 높이:0.25	1	식	석조물							
분46-6	"	"	혼유석	화강석 0.2×0.3, 높이:0.2	1	식	석조물							
분46-7	"	"	화병	화강석 지름:0.2, 높이:0.3	1	식	석조물							
분46-8	"	"	화병 받침	화강석 0.3×0.3, 높이:0.1	1	식	석조물							

연번	소재지	지번	물건의 종류	구조 및 규격	면적 수량	단위	물건 구분	지분	소유자		소유권 외의 권리			비고
									성명	주소	성명	주소	종류 및 내용	
분46-9	"	"	입비석(갯석포함)	오석, 화강석 0.36×0.14, 높이:1.3	1	식	석조물							
			글자(정면)	0.12×0.12	15	자	-							
			글자(우면)	0.03×0.03	13	자	-							
			글자(좌면)	0.03×0.03	13	자	-							
			글자(후면)	0.03×0.03	20	자	-							
분46-10	"	"	입비석 받침	화강석 0.6×0.35, 높이:0.2	1	식	석조물							
분47	오류동	산56-4	분묘		1	기	분묘							
분47-1	"	"	잔디조경	잔디 10.0×5.0	1	식	-							
분48	오류동	산56-4	분묘		1	기	분묘							
분49	오류동	산55-4	분묘		1	기	분묘							합장
분49-1	"	"	활개	두께:1.0, 높이:0.5, 길이:10.0	1	기	-							
분50	오류동	산55-4	분묘		1	기	분묘							
분51	오류동	산55-4	분묘		1	기	분묘							
분52	오류동	산55-4	분묘		1	기	분묘							
분53	오류동	산55-5	분묘		1	기	분묘							
분53-1	"	"	상석	화강석 0.9×0.61, 높이:0.25	1	식	석조물							
분53-2	"	"	복석	화강석 지름:0.25, 높이:0.2	2	개	석조물							
분53-3	"	"	상석 받침(1)	화강석 0.9×0.1, 높이:0.2	1	식	석조물							
분53-4	"	"	상석 받침(2)	화강석 0.9×0.61, 높이:0.1	1	식	석조물							
분53-5	"	"	향로석	화강석 0.22×0.22, 높이:0.22	1	식	석조물							
분53-6	"	"	혼유석	화강석 0.15×0.4, 높이:0.2	1	식	석조물							
분53-7	"	"	입비석	오석 0.32×0.17, 높이:1.0	1	식	석조물							
			글자(정면)	0.08×0.08	8	자	-							
			글자(우면)	0.03×0.03	24	자	-							

연번	소재지	지번	물건의 종류	구조 및 규격	면적 수량	단위	물건 구분	지분	소유자		소유권 외의 권리			비고
									성명	주소	성명	주소	종류 및 내용	
			글자(후면)	0.03×0.03	34	자	-							
분53-8	"	"	입비석 받침	화강석 0.52×0.35, 높이:0.15	1	식	석조물							
분53-9	"	"	활개	잔디 두께:1.0, 높이:0.7, 길이:8.0	1	식	-							
분53-10	"	"	잔디조경	잔디 10.0×5.0	1	식	-							
분54	오류동	산56-3	분묘		1	기	분묘							
분54-1	"	"	둘레석	화강석 1.5×2.0, 높이:0.4	1	식	석조물							
분54-2	"	"	상석	화강석 0.92×0.61, 높이:0.25	1	식	석조물							
분54-3	"	"	복석	화강석 지름:0.25, 높이:0.2	2	개	석조물							
분54-4	"	"	상석 받침	화강석 0.92×0.1, 높이:0.2	1	식	석조물							
분54-5	"	"	향로석	화강석 0.23×0.2, 높이:0.22	1	식	석조물							
분54-6	"	"	혼유석	화강석 0.2×0.3, 높이:0.2	1	식	석조물							
분54-7	"	"	입비석	오석 0.37×0.15, 높이:1.0	1	식	석조물							
			글자(정면)	0.08×0.08	9	자	-							
			글자(좌면)	0.03×0.03	10	자	-							
			글자(후면)	0.03×0.03	21	자	-							
분54-8	"	"	입비석 받침	화강석 0.6×0.4, 높이:0.1	1	식	석조물							
분54-9	"	"	활개	잔디 두께:1.0, 높이:0.8, 길이:9.0	1	식	-							
분54-10	"	"	잔디조경	잔디 12.0×7.0	1	식	-							
분55	오류동	산56-14	분묘		1	기	분묘							합장
분55-1	"	"	둘레석	화강석 1.5×2.0, 높이:0.45	1	식	석조물							
분55-2	"	"	화병	화강석 지름:0.25, 높이:0.45	1	식	석조물							

연번	소재지	지번	물건의 종류	구조 및 규격	면적 수량	단위	물건 구분	지분	소유자		소유권 외의 권리			비고
									성명	주소	성명	주소	종류 및 내용	
분55-3	"	"	화병 받침	화강석 0.3×0.3, 높이:0.1	1	식	석조물							
분55-4	"	"	입비석	오석 0.77×0.25, 높이:0.65	1	식	석조물							
			글자(정면)	0.15×0.10(1자), 0.10×0.10(16자), 0.04×0.04(6자)	23	자	-							
			글자(우면)	0.04×0.04	12	자	-							
			글자(좌면)	0.04×0.04	11	자	-							
			글자(후면)	0.03×0.03	49	자	-							
분55-5	"	"	입비석 받침	화강석 1.1×0.8, 높이:0.45	1	주	석조물							
분55-6	"	"	잔디조경	잔디 10.0×5.0	1	식	-							
분55-7	"	"	수목		1	주	수목							
			측백나무	너비:1.8, 높이:2.0	1	주	수목							
분56	오류동	산56-14	분묘		1	기	분묘							
분56-1	"	"	둘레석	화강석 1.5×2.0, 높이:0.45	1	식	석조물							
분56-2	"	"	상석	화강석 0.76×0.5, 높이:0.25	1	식	석조물							
분56-3	"	"	복석	화강석 지름:0.2, 높이:0.2	2	개	석조물							
분56-4	"	"	상석받침	화강석 0.76×0.1, 높이:0.2	1	식	석조물							
분56-5	"	"	향로석	화강석 0.18×0.14, 높이:0.2	1	식	석조물							
분56-6	"	"	혼유석	화강석 0.15×0.3, 높이:0.1	1	식	석조물							
분56-7	"	"	화병	화강석 지름:0.2, 높이:0.3	1	식	석조물							
분56-8	"	"	입비석	오석 0.77×0.25, 높이:0.75	1	식	석조물							
			글자(정면)	0.10×0.10	8	자	-							
			글자(좌면)	0.04×0.04	25	자	-							
			글자(후면)	0.03×0.03	59	자	-							

연번	소재지	지번	물건의 종류	구조 및 규격	면적 수량	단위	물건 구분	지분	소유자		소유권 외의 권리			비고
									성명	주소	성명	주소	종류 및 내용	
분56-9	"	"	입비석 받침	화강석 1.1×0.8, 높이:0.45	1	주	석조물							
분57	오류동	산56-14	분묘		1	기	분묘							
분58	오류동	산56-15	분묘		1	기	분묘							
분58-1	"	"	둘레석	화강석 지름:2.6, 높이:0.55	1	식	석조물							
분58-2	"	"	상석	화강석 1.22×0.85, 높이:0.3	1	식	석조물							
분58-3	"	"	복석	화강석 지름:0.25, 높이:0.2	2	개	석조물							
분58-4	"	"	상석 받침(1)	화강석 1.22×0.1, 높이:0.2	1	식	석조물							
분58-5	"	"	상석 받침(2)	화강석 1.22×0.85, 높이:0.1	1	식	석조물							
분58-6	"	"	향로석	화강석 0.33×0.3, 높이:0.33	1	식	석조물							
분58-7	"	"	혼유석	화강석 0.25×0.4, 높이:0.2	1	식	석조물							
분58-8	"	"	입비석(갯석포함)	오석, 화강석 0.42×0.2, 높이:1.4	1	식	석조물							
			글자(정면)	0.12×0.12	18	자	-							
			글자(후면)	0.03×0.03	17	자	-							
분58-9	"	"	입비석받침(1)	화강석 0.66×0.42, 높이:0.3	1	식	석조물							
분58-10	"	"	입비석받침(2)	화강석 0.82×0.6, 높이:0.1	1	식	석조물							
분58-11	"	"	산신석상석	화강석 0.75×0.5, 높이:0.15	1	식	석조물							
분58-12	"	"	산신석복석	화강석 지름:0.2, 높이:0.2	2	개	석조물							
분58-13	"	"	산신석받침(1)	화강석 0.75×0.1, 높이:0.15	1	식	석조물							
분58-14	"	"	산신석받침(2)	화강석 0.75×0.5, 높이:0.1	1	식	석조물							
분58-15	"	"	산신석향로석	화강석 0.2×0.2, 높이:0.3	1	식	석조물							
분58-16	"	"	산신석혼유석	화강석 0.25×0.1, 높이:0.1	1	식	석조물							

연번	소재지	지번	물건의 종류	구조 및 규격	면적 수량	단위	물건 구분	지분	소유자		소유권 외의 권리			비고
									성명	주소	성명	주소	종류 및 내용	
분58-17	"	"	활개	잔디 두께:1.0, 높이:0.5, 길이:10.0	1	식	-							
분58-18	"	"	잔디조경	잔디 12.0×10.0	1	식	-							
분59	오류동	산56-5	분묘		1	기	분묘							합장
분59-1	"	"	돌레석	화강석 1.82×2.42, 높이:0.55	1	식	석조물							
분59-2	"	"	상석	화강석 0.9×0.6, 높이:0.25	1	식	석조물							
분59-3	"	"	복석	화강석 지름:0.25, 높이:0.2	2	개	석조물							
분59-4	"	"	상석 받침(1)	화강석 0.9×0.1, 높이:0.2	1	식	석조물							
분59-5	"	"	상석 받침(2)	화강석 0.9×0.6, 높이:0.1	1	식	석조물							
분59-6	"	"	향로석	화강석 0.24×0.2, 높이:0.28	1	식	석조물							
분59-7	"	"	화병	화강석 지름:0.2, 높이:0.4	1	식	석조물							
분59-8	"	"	입비석(갯석포함)	오석, 화강석 0.37×0.14, 높이:1.4	1	식	석조물							
			비석 사진	0.15×0.20	2	개	-							
			글자(정면)	0.12×0.12(14자), 0.04×0.04(5자)	19	자	-							
			글자(우면)	0.03×0.03	24	자	-							
			글자(좌면)	0.03×0.03	26	자	-							
			글자(후면)	0.03×0.03	46	자	-							
분59-9	"	"	입비석 받침	화강석 0.6×0.4, 높이:0.2	1	식	석조물							
분59-10	"	"	활개	잔디 두께:0.8, 높이:0.5, 길이:12.0	1	식	-							
분59-11	"	"	잔디조경	잔디 10.0×8.0	1	식	-							
분60	오류동	산61	분묘		1	기	분묘							
분60-1	"	"	활개	두께:0.8, 높이:0.5, 길이:12.0	1	식	-							
분61	오류동	산61	분묘		1	기	분묘							

연번	소재지	지번	물건의 종류	구조 및 규격	면적 수량	단위	물건 구분	지분	소유자		소유권 외의 권리			비고
									성명	주소	성명	주소	종류 및 내용	
분61-1	"	"	상석	화강석 1.5×0.2, 높이:0.3	1	식	석조물							
분61-2	"	"	향로석	화강석 0.2×0.2, 높이:0.2	1	식	석조물							
분62	오류동	산61	분묘		1	기	분묘							
분63	오류동	산61	분묘		1	기	분묘							
분64	오류동	산61	분묘		1	기	분묘							
분65	오류동	산61	분묘		1	기	분묘							
분66	오류동	산61	분묘		1	기	분묘							
분67	오류동	산61	분묘		1	기	분묘							
분67-1	"	"	활개	두께:1.0, 높이:0.5, 길이:8.0	1	식	-							
분68	오류동	산61	분묘		1	기	분묘							
분68-1	"	"	활개	두께:1.0, 높이:0.5, 길이:10.0	1	식	-							
분69	오류동	산61	분묘		1	기	분묘							
분70	오류동	산61	분묘		1	기	분묘							
분70-1	"	"	활개	두께:1.3, 높이:0.5, 길이:9.0	1	식	-							
분71	오류동	산61	분묘		1	기	분묘							
분71-1	"	"	활개	두께:0.8, 높이:0.5, 길이:6.0	1	식	-							
분72	오류동	산61	분묘		1	기	분묘							
분72-1	"	"	활개	두께:0.8, 높이:0.5, 길이:6.0	1	식	-							
분73	오류동	산61	분묘		1	기	분묘							
분73-1	"	"	활개	두께:0.8, 높이:0.5, 길이:6.0	1	식	-							
분74	오류동	산61	분묘		1	기	분묘							
분74-1	"	"	활개	두께:0.5, 높이:0.3, 길이:5.0	1	식	-							
분75	오류동	산61	분묘		1	기	분묘							
분76	오류동	산61	분묘		1	기	분묘							
분77	오류동	636	분묘		1	기	분묘							
분77-1	"	"	둘레석	화강석 1.4×2.1, 높이:0.15	1	식	석조물							
분77-2	"	"	상석	화강석 0.91×0.61, 높이:0.25	1	식	석조물							

연번	소재지	지번	물건의 종류	구조 및 규격	면적 수량	단위	물건 구분	지분	소유자		소유권 외의 권리			비고
									성명	주소	성명	주소	종류 및 내용	
분77-3	"	"	복석	화강석 지름:0.25, 높이:0.15	2	개	석조물							
분77-4	"	"	상석 받침	화강석 0.91×0.13, 높이:0.15	1	식	석조물							
분77-5	"	"	향로석	화강석 0.21×0.18, 높이:0.2	1	식	석조물							
분77-6	"	"	석축	자연석, 시멘트블록 높이:0.3, 길이:20.0	1	식	석조물							
분77-7	"	"	잔디조경	잔디 10.0×5.0	1	식	-							
분77-8	"	"	수목		10	주	수목							
			연산홍	너비:0.3, 높이:0.3	10	주	수목							
분78	오류동	636	분묘		1	기	분묘							
분78-1	"	"	둘레석	화강석 1.4×2.1, 높이:0.15	1	식	석조물							
분78-2	"	"	입비석	오석 0.37×0.14, 높이:1.04	1	식	석조물							
			글자(정면)	0.10×0.10	14	자	-							
			글자(우면)	0.03×0.03	25	자	-							
			글자(좌면)	0.03×0.03	28	자	-							
			글자(후면)	0.03×0.03	36	자	-							
분78-3	"	"	입비석 받침	화강석 0.5×0.3, 높이:0.1	1	식	석조물							
분79	오류동	산60	분묘		1	기	분묘							
분79-1	"	"	상석	화강석 0.91×0.60, 높이:0.2	1	식	석조물							
분79-2	"	"	복석	화강석 지름:0.25, 높이:0.2	2	개	석조물							
분79-3	"	"	상석 받침	화강석 0.91×0.1, 높이:0.2	1	식	석조물							
분79-4	"	"	향로석	화강석 0.21×0.2, 높이:0.2	1	식	석조물							
분79-5	"	"	혼유석	화강석 0.1×0.4, 높이:0.2	1	식	석조물							
분79-6	"	"	입비석	오석 0.37×0.14, 높이:1.04	1	식	석조물							

연번	소재지	지번	물건의 종류	구조 및 규격	면적 수량	단위	물건 구분	지분	소유자		소유권 외의 권리			비고
									성명	주소	성명	주소	종류 및 내용	
			글자(정면)	0.10×0.10	14	자	-							
			글자(우면)	0.03×0.03	21	자	-							
			글자(좌면)	0.03×0.03	22	자	-							
			글자(후면)	0.03×0.03	50	자	-							
분79-7	"	"	입비석 받침	화강석 0.5×0.3, 높이:0.2	1	식	석조물							
분79-8	"	"	활개	잔디 두께:0.5, 높이:1.5, 길이:25.0	1	식	-							
분79-9	"	"	잔디조경	잔디 10.0×8.0	1	식	-							
분80	오류동	산60	분묘		1	기	분묘							
분81	오류동	636	분묘		1	기	분묘							합장
분81-1	"	"	상석	화강석 0.91×0.60, 높이:0.2	1	식	석조물							
분81-2	"	"	복석	화강석 지름:0.25, 높이:0.2	2	개	석조물							
분81-3	"	"	상석 받침	화강석 0.91×0.1, 높이:0.2	1	식	석조물							
분81-4	"	"	향로석	화강석 0.21×0.2, 높이:0.2	1	식	석조물							
분81-5	"	"	혼유석	화강석 0.1×0.4, 높이:0.2	1	식	석조물							
분81-6	"	"	입비석	오석 0.37×0.14, 높이:1.04	1	식	석조물							
			글자(정면)	0.10×0.10	14	자	-							
			글자(우면)	0.03×0.03	24	자	-							
			글자(좌면)	0.03×0.03	23	자	-							
			글자(후면)	0.03×0.03	47	자	-							
분81-7	"	"	입비석 받침	화강석 0.5×0.3, 높이:0.2	1	식	석조물							
분81-8	"	"	잔디조경	잔디 10.0×7.0	1	식	-							
분82	오류동	산61	분묘		1	기	분묘							
분83	오류동	산59	분묘		1	기	분묘							

연번	소재지	지번	물건의 종류	구조 및 규격	면적 수량	단위	물건 구분	지분	소유자		소유권 외의 권리			비고
									성명	주소	성명	주소	종류 및 내용	
분84	오류동	산59	분묘		1	기	분묘							
분85	오류동	산59	분묘		1	기	분묘							
분86	오류동	산59	분묘		1	기	분묘							
분87	오류동	산59	분묘		1	기	분묘							
분88	오류동	산59	분묘		1	기	분묘							
분89	오류동	산59	분묘		1	기	분묘							
분90	오류동	산59	분묘		1	기	분묘							
분91	오류동	산59	분묘		1	기	분묘							
분91-1	"	"	입비석	화강석 0.27×0.13, 높이:0.6	1	식	석조물							
			글자(정면)	0.08×0.08	15	자	-							
			글자(우면)	0.04×0.04	12	자	-							
			글자(후면)	0.04×0.04	9	자	-							
분91-2	"	"	활개	두께:1.5, 높이:0.7, 길이:20.0	1	식	-							
분92	오류동	산59	분묘		1	기	분묘							
분93	오류동	산59	분묘		1	기	분묘							
분94	오류동	산59	분묘		1	기	분묘							
분95	오류동	627-5	분묘		1	기	분묘							
분96	오류동	627-3	분묘		1	기	분묘							
분97	오류동	627-6	분묘		1	기	분묘							
분98	오류동	627-6	분묘		1	기	분묘							
분99	오류동	627-6	분묘		1	기	분묘							
분100	오류동	627-3	분묘		1	기	분묘							
분101	오류동	627-3	분묘		1	기	분묘							
분101-1	"	"	활개	잔디 두께:0.8, 높이:0.8, 길이:7.0	1	식	-							
분102	오류동	627-5	분묘		1	기	분묘							
분103	오류동	627-5	분묘		1	기	분묘							
분103-1	"	"	활개	잔디 두께:0.8, 높이:0.8, 길이:7.0	1	식	-							
분104	오류동	627-5	분묘		1	기	분묘							

연번	소재지	지번	물건의 종류	구조 및 규격	면적 수량	단위	물건 구분	지분	소유자		소유권 외의 권리			비고
									성명	주소	성명	주소	종류 및 내용	
분105	오류동	627-2	분묘		1	기	분묘							
분105-1	"	"	상석	화강석 0.92×0.6, 높이:0.25	1	식	석조물							
분105-2	"	"	복석	화강석 지름:0.25, 높이:0.25	2	개	석조물							
분105-3	"	"	상석 받침	화강석 0.92×0.1, 높이:0.25	1	식	석조물							
분105-4	"	"	향로석	화강석 0.25×0.2, 높이:0.22	1	식	석조물							
분105-5	"	"	혼유석	화강석 0.3×0.2, 높이:0.2	1	식	석조물							
분105-6	"	"	입비석	오석 0.3×0.1, 높이:0.8	1	식	석조물							
			글자(정면)	0.10×0.08(1자), 0.08×0.08(8자)	9	자	-							
			글자(좌면)	0.03×0.03	24	자	-							
			글자(후면)	0.03×0.03	23	자	-							
분105-7	"	"	입비석 받침	화강석 0.5×0.35, 높이:0.1	1	식	석조물							
분105-8	"	"	잔디조경	잔디 20.0×6.0	1	식	-							
분105-9	"	"	수목		2	주	수목							
			황금측백	너비:0.4, 높이:0.6	2	주	수목							
분106	오류동	627-2	분묘		1	기	분묘							합장
분106-1	"	"	상석	화강석 0.76×0.5, 높이:0.3	1	식	석조물							
분106-2	"	"	복석	화강석 지름:0.25, 높이:0.25	2	개	석조물							
분106-3	"	"	상석 받침(1)	화강석 0.76×0.1, 높이:0.25	1	식	석조물							
분106-4	"	"	상석 받침(2)	화강석 0.76×0.5, 높이:0.1	1	식	석조물							
분106-5	"	"	향로석	화강석 0.22×0.2, 높이:0.22	1	식	석조물							
분106-6	"	"	혼유석	화강석 0.3×0.1, 높이:0.2	1	식	석조물							

연번	소재지	지번	물건의 종류	구조 및 규격	면적 수량	단위	물건 구분	지분	소유자		소유권 외의 권리			비고
									성명	주소	성명	주소	종류 및 내용	
분106-7	"	"	입비석	오석 0.3×0.1, 높이:0.8	1	식	석조물							
			글자(정면)	0.08×0.08	14	자	-							
			글자(우면)	0.03×0.03	20	자	-							
			글자(좌면)	0.03×0.03	25	자	-							
			글자(후면)	0.03×0.03	55	자	-							
분106-8	"	"	입비석 받침	화강석 0.5×0.35, 높이:0.1	1	식	석조물							
분107	오류동	627-2	분묘		1	기	분묘							합장
분107-1	"	"	상석	화강석 0.92×0.67, 높이:0.25	1	식	석조물							
분107-2	"	"	복석	화강석 지름:0.25, 높이:0.2	2	개	석조물							
분107-3	"	"	상석 받침(1)	화강석 0.92×0.1, 높이:0.2	1	식	석조물							
분107-4	"	"	상석 받침(2)	화강석 0.92×0.67, 높이:0.1	1	식	석조물							
분107-5	"	"	향로석	화강석 0.25×0.22, 높이:0.22	1	식	석조물							
분107-6	"	"	혼유석	화강석 0.2×0.3, 높이:0.2	1	식	석조물							
분107-7	"	"	입비석	오석 0.3×0.12, 높이:0.8	1	식	석조물							
			글자(정면)	0.08×0.08	14	자	-							
			글자(우면)	0.03×0.03	12	자	-							
			글자(좌면)	0.03×0.03	11	자	-							
			글자(후면)	0.03×0.03	14	자	-							
분107-8	"	"	입비석 받침	화강석 0.5×0.3, 높이:0.1	1	식	석조물							
분107-9	"	"	잔디조경	잔디 20.0×6.0	1	식	-							
분107-10	"	"	수목		2	주	수목							
			회양목	너비:1.3, 높이:1.1	2	주	수목							
분108	오류동	627-2	분묘		1	기	분묘							

연번	소재지	지번	물건의 종류	구조 및 규격	면적 수량	단위	물건 구분	지분	소유자		소유권 외의 권리			비고
									성명	주소	성명	주소	종류 및 내용	
분108-1	"	"	상석	화강석 0.76×0.53, 높이:0.2	1	식	석조물							
분108-2	"	"	복석	화강석 지름:0.25, 높이:0.2	2	개	석조물							
분108-3	"	"	상석 받침(1)	화강석 0.76×0.1, 높이:0.2	1	식	석조물							
분108-4	"	"	상석 받침(2)	화강석 0.76×0.53, 높이:0.1	1	식	석조물							
분108-5	"	"	향로석	화강석 0.2×0.15, 높이:0.23	1	식	석조물							
분108-6	"	"	혼유석	화강석 0.1×0.3, 높이:0.2	1	식	석조물							
분108-7	"	"	입비석	오석 0.3×0.12, 높이:0.8	1	식	석조물							
			글자(정면)	0.08×0.08	14	자	-							
			글자(우면)	0.03×0.03	11	자	-							
			글자(좌면)	0.03×0.03	12	자	-							
			글자(후면)	0.03×0.03	12	자	-							
분108-8	"	"	입비석 받침	화강석 0.5×0.3, 높이:0.1	1	식	석조물							
분109	오류동	627-2	분묘		1	기	분묘							
분109-1	"	"	상석	화강석 0.76×0.53, 높이:0.2	1	식	석조물							
분109-2	"	"	복석	화강석 지름:0.25, 높이:0.2	2	개	석조물							
분109-3	"	"	상석 받침(1)	화강석 0.76×0.1, 높이:0.2	1	식	석조물							
분109-4	"	"	상석 받침(2)	화강석 0.76×0.53, 높이:0.1	1	식	석조물							
분109-5	"	"	향로석	화강석 0.2×0.15, 높이:0.23	1	식	석조물							
분109-6	"	"	혼유석	화강석 0.1×0.3, 높이:0.2	1	식	석조물							
분110	오류동	627-2	분묘		1	기	분묘							합장
분110-1	"	"	상석	화강석 0.91×0.66, 높이:0.25	1	식	석조물							

연번	소재지	지번	물건의 종류	구조 및 규격	면적 수량	단위	물건 구분	지분	소유자		소유권 외의 권리			비고
									성명	주소	성명	주소	종류 및 내용	
분110-2	"	"	복석	화강석 지름:0.25, 높이:0.2	2	개	석조물							
분110-3	"	"	상석 받침(1)	화강석 0.91×0.15, 높이:0.2	1	식	석조물							
분110-4	"	"	상석 받침(2)	화강석 0.91×0.66, 높이:0.1	1	식	석조물							
분110-5	"	"	향로석	화강석 0.25×0.2, 높이:0.25	1	식	석조물							
분110-6	"	"	혼유석	화강석 0.15×0.25, 높이:0.2	1	식	석조물							
분110-7	"	"	입비석	화강석 0.3×0.12, 높이:0.9	1	식	석조물							
			글자(정면)	0.08×0.08	14	자	-							
			글자(우면)	0.03×0.03	11	자	-							
			글자(좌면)	0.03×0.03	10	자	-							
			글자(후면)	0.03×0.03	9	자	-							
분110-8	"	"	입비석 받침	화강석 0.5×0.3, 높이:0.1	1	식	석조물							
분110-9	"	"	활개	잔디 두께:1.0, 높이:0.8, 길이:15.0	1	식	-							
분110-10	"	"	잔디조경	잔디 20.0×6.0	1	식	-							
분110-11	"	"	수목		2	주	수목							
			측백나무	너비:1.3, 높이:2.0	2	주	수목							
분111	오류동	산58	분묘		1	기	분묘							
			활개	두께:1.0, 높이:1.5, 길이:18.0	1	식	-							
분112	오류동	산58	분묘		1	기	분묘							
분113	오류동	산56-12	분묘		1	기	분묘							
분114	오류동	산74-1	분묘		1	기	분묘							
분114-1	"	"	상석	화강석 1.08×0.73, 높이:0.35	1	식	석조물							
분114-2	"	"	복석	화강석 지름:0.3, 높이:0.2	2	개	석조물							
분114-3	"	"	상석 받침	화강석 1.08×0.1, 높이:0.2	1	식	석조물							

연번	소재지	지번	물건의 종류	구조 및 규격	면적 수량	단위	물건 구분	지분	소유자		소유권 외의 권리			비고
									성명	주소	성명	주소	종류 및 내용	
분114-4	"	"	향로석	화강석 0.3×0.2, 높이:0.27	1	식	석조물							
분114-5	"	"	혼유석	화강석 0.15×0.3, 높이:0.2	1	식	석조물							
분114-6	"	"	화병	화강석 지름:0.25, 높이:0.4	1	식	석조물							
분114-7	"	"	입비석(갯석포함)	오석, 화강석 0.42×0.12, 높이:1.4	1	식	석조물							
			글자(정면)	0.20×0.10(1자), 0.12×0.12(21자)	22	자	-							
			글자(우면)	0.03×0.03	15	자	-							
			글자(좌면)	0.03×0.03	17	자	-							
			글자(후면)	0.03×0.03	22	자	-							
분114-8	"	"	입비석 받침	화강석 0.6×0.35, 높이:0.1	1	식	석조물							
분114-9	"	"	경계석	화강석 0.15×0.15, 길이:10.0	1	식	석조물							
분114-10	"	"	활개	잔디 두께:0.8, 높이:0.5, 길이:8.0	1	식	-							
분114-11	"	"	잔디조경	잔디 12.0×6.0	1	식	-							
분114-12	"	"	수목		15	주	수목							
			측백나무(1)	너비:1.0, 높이:1.4	5	주	수목							
			측백나무(2)	너비:0.5, 높이:0.8	10	주	수목							
분115	오류동	산74-1	분묘		1	기	분묘							
분115-1	"	"	상석	화강석 1.08×0.73, 높이:0.35	1	식	석조물							
분115-2	"	"	복석	화강석 지름:0.3, 높이:0.2	2	개	석조물							
분115-3	"	"	상석 받침	화강석 1.08×0.1, 높이:0.2	1	식	석조물							
분115-4	"	"	향로석	화강석 0.3×0.2, 높이:0.27	1	식	석조물							
분115-5	"	"	혼유석	화강석 0.15×0.3, 높이:0.2	1	식	석조물							
분116	오류동	산77	분묘		1	기	분묘							합장

연번	소재지	지번	물건의 종류	구조 및 규격	면적 수량	단위	물건 구분	지분	소유자		소유권 외의 권리			비고
									성명	주소	성명	주소	종류 및 내용	
분116-1	"	"	상석	화강석 0.92×0.65, 높이:0.25	1	식	석조물							
분116-2	"	"	복석	화강석 지름:0.25, 높이:0.2	2	개	석조물							
분116-3	"	"	상석 받침	화강석 0.92×0.1, 높이:0.2	1	식	석조물							
분116-4	"	"	향로석	화강석 0.2×0.2, 높이:0.2	1	식	석조물							
분116-5	"	"	혼유석	화강석 0.1×0.3, 높이:0.2	1	식	석조물							
분116-6	"	"	입비석(갯석포함)	오석, 화강석 0.37×0.14, 높이:1.3	1	식	석조물							
			글자(정면)	0.12×0.12	16	자	-							
			글자(우면)	0.03×0.03	11	자	-							
			글자(좌면)	0.03×0.03	55	자	-							
			글자(후면)	0.03×0.03	24	자	-							
분116-7	"	"	입비석 받침	화강석 0.6×0.36, 높이:0.1	1	식	석조물							
분116-8	"	"	활개	잔디 두께:1.8, 높이:1.3, 길이:12.0	1	식	-							
분116-9	"	"	잔디조경	잔디 25.0×10.0	1	식	-							
분116-10	"	"	수목		70	주	수목							
			측백나무(1)	근경:0.03, 높이:1.8	2	주	수목							
			측백나무(2)	근경:0.2, 높이:0.5	1	주	수목							
			측백나무(3)	근경:0.8, 높이:4.0	1	주	수목							
			측백나무(동근형)	너비:1.5, 높이:0.8	8	주	수목							
			회양목	너비:0.8, 높이:0.7	1	주	수목							
			주목나무	근경:0.3, 높이:1.5	12	주	수목							
			진달래	너비:0.7, 높이:0.8	3	주	수목							
			연상홍(1)	너비:0.3, 높이:0.3	6	주	수목							
			연상홍(2)	너비:0.5, 높이:0.5	1	주	수목							
			소나무	근경:0.1, 높이:1.5	5	주	수목							
			수종미상(묘목)	근경:0.01, 높이:0.7	30	주	수목							

연번	소재지	지번	물건의 종류	구조 및 규격	면적 수량	단위	물건 구분	지분	소유자		소유권 외의 권리			비고
									성명	주소	성명	주소	종류 및 내용	
분117	오류동	산77	분묘		1	기	분묘							
분117-1	"	"	상석	화강석 0.91×0.6, 높이:0.4	1	식	석조물							
분117-2	"	"	복석	화강석 지름:0.25, 높이:0.2	2	개	석조물							
분117-3	"	"	상석 받침(1)	화강석 0.91×0.1, 높이:0.2	1	식	석조물							
분117-4	"	"	상석 받침(2)	화강석 0.91×0.6, 높이:0.1	1	식	석조물							
분117-5	"	"	향로석	화강석 0.25×0.18, 높이:0.28	1	식	석조물							
분117-6	"	"	혼유석	화강석 0.15×0.3, 높이:0.2	1	식	석조물							
분117-7	"	"	입비석(갓석포함)	오석, 화강석 0.35×0.15, 높이:1.35	1	식	석조물							
			글자(정면)	0.12×0.12	14	자	-							
			글자(우면)	0.03×0.03	27	자	-							
			글자(좌면)	0.03×0.03	24	자	-							
			글자(후면)	0.03×0.03	18	자	-							
분117-8	"	"	입비석받침(1)	화강석 0.5×0.3, 높이:0.3	1	식	석조물							
분117-9	"	"	입비석받침(2)	화강석 0.7×0.5, 높이:0.1	1	식	석조물							
분117-10	"	"	화병	화강석 지름:0.25, 높이:0.3	1	개	석조물							
분117-11	"	"	화병 받침	화강석 0.4×0.2, 높이:0.1	1	개	석조물							
분117-12	"	"	활개	잔디 두께:1.5, 높이:1.0, 길이:12.0	1	식	-							
분117-13	"	"	잔디조경	잔디 15.0×6.0	1	식	-							
분117-14	"	"	수목		24	주	수목							
			측백나무	근경:0.2, 높이:3.0	2	주	수목							
			측백나무(동근형)	너비:1.0, 높이:1.0	1	주	수목							
			주목나무	근경:0.1, 높이:1.5	11	주	수목							
			주목나무(동근형)	너비:1.2, 높이:1.0	2	주	수목							

연번	소재지	지번	물건의 종류	구조 및 규격	면적 수량	단위	물건 구분	지분	소유자		소유권 외의 권리			비고
									성명	주소	성명	주소	종류 및 내용	
			진달래(1)	근경:1.2, 높이:1.0	1	주	수목							
			진달래(2)	근경:0.3, 높이:0.4	4	주	수목							
			연산홍(1)	너비:1.2, 높이:1.0	1	주	수목							
			연산홍(2)	너비:0.3, 높이:0.4	1	주	수목							
			소나무	근경:0.5, 높이:1.5	1	주	수목							
분118	오류동	산77	분묘		1	기	분묘							
분119	오류동	산76	분묘		1	기	분묘							
분119-1	"	"	잔디조경	잔디 10.0×6.0	1	식	-							
분120	오류동	산76	분묘		1	기	분묘							
분121	오류동	산76	분묘		1	기	분묘							
분122	오류동	산76	분묘		1	기	분묘							
분122-1	"	"	잔디조경	잔디 10.0×5.0	1	식	-							
분123	오류동	산76	분묘		1	기	분묘							
분124	오류동	산76	분묘		1	기	분묘							
분124-1	"	"	활개	잔디 두께:1.2, 높이:1.0, 길이:12.0	1	식	-							
분124-2	"	"	잔디조경	잔디 10.0×6.0	1	식	-							
분125	오류동	산76	분묘		1	기	분묘							
분126	오류동	산77-1	분묘		1	기	분묘							
분126-1	"	"	입비석	오석 0.75×0.15, 높이:0.5	1	식	석조물							
			글자(정면)	0.08×0.08	8	자	-							
			글자(좌면)	0.03×0.03	21	자	-							
분127	오류동	산77-1	분묘		1	기	분묘							
분127-1	"	"	둘레석	화강석 1.8×2.5, 높이:0.2	1	식	석조물							
분127-2	"	"	화병	화강석 지름:0.25, 높이:0.4	1	식	석조물							
분127-3	"	"	입비석	오석 0.75×0.2, 높이:0.6	1	식	석조물							

연번	소재지	지번	물건의 종류	구조 및 규격	면적 수량	단위	물건 구분	지분	소유자		소유권 외의 권리			비고
									성명	주소	성명	주소	종류 및 내용	
			글자(정면)	0.10×0.10(8자), 0.03×0.03(28자)	36	자	-							
			글자(후면)	0.03×0.03	36	자	-							
분127-4	"	"	입비석받침(1)	화강석 0.95×0.3, 높이:0.25	1	식	석조물							
분127-5	"	"	입비석받침(2)	화강석 1.0×0.4, 높이:0.1	1	식	석조물							
분128	오류동	639-1	분묘		1	기	분묘							
분128-1	"	"	활개	잔디 두께:1.1, 높이:1.0, 길이:30.0	1	식	-							
분128-2	"	"	잔디조경	잔디 20.0×10.0	1	식	-							
분128-3	"	"	수목		7	주	수목							
			사철나무(1)	근경:0.05, 높이:1.5	1	주	수목							
			사철나무(2)	근경:0.03, 높이:1.0	1	주	수목							
			잣나무	근경:0.2, 높이:5.0	4	주	수목							
			노간주나무	근경:0.1, 높이:3.5	1	주	수목							
분129	오류동	639-1	분묘		1	기	분묘							
분130	오류동	639-1	분묘		1	기	분묘							
분131	오류동	639-1	분묘		1	기	분묘							
분132	오류동	639-1	분묘		1	기	분묘							
분133	오류동	639-1	분묘		1	기	분묘							
분134	오류동	639-1	분묘		1	기	분묘							
분135	오류동	639-1	분묘		1	기	분묘							
분136	오류동	639-1	분묘		1	기	분묘							
분137	오류동	산95-1	분묘		1	기	분묘							합장
분137-1	"	"	상석	화강석 1.01×0.67, 높이:0.25	1	식	석조물							
분137-2	"	"	복석	화강석 지름:0.2, 높이:0.2	2	개	석조물							
분137-3	"	"	상석 받침(1)	화강석 1.01×0.1, 높이:0.2	1	식	석조물							
분137-4	"	"	상석 받침(2)	화강석 1.01×0.67, 높이:0.1	1	식	석조물							

연번	소재지	지번	물건의 종류	구조 및 규격	면적 수량	단위	물건 구분	지분	소유자		소유권 외의 권리			비고
									성명	주소	성명	주소	종류 및 내용	
분137-5	"	"	향로석	화강석 0.18×0.15, 높이:0.2	1	식	석조물							
분137-6	"	"	혼유석	화강석 0.15×0.2, 높이:0.2	1	식	석조물							
분137-7	"	"	입비석	오석 0.61×0.12, 높이:0.6	1	식	석조물							
			글자(정면)	0.18×0.12(1자), 0.10×0.10(14자), 0.04×0.04(8자)	23	자	-							
			글자(후면)	0.03×0.03	12	자	-							
분137-8	"	"	입비석 받침	화강석 0.7×0.25, 높이:0.2	1	식	-							
분137-9	"	"	활개	잔디 두께:0.8, 높이:0.5, 길이:7.0	1	식	-							
분137-10	"	"	잔디조경	잔디 10.0×5.0	1	식	-							
분137-11	"	"	수목		3	주	수목							
			회양목	너비:1.0, 높이:1.5	2	주	수목							
			연산홍	너비:1.3, 높이:1.5	1	주	수목							
분138	오류동	산95-1	분묘		1	기	분묘							합장 /가족납골묘
분138-1	"	"	둘레석	화강석 2.4×3.5, 높이:0.5	1	식	석조물							
			글자(정면)(1)	0.10×0.10(6자), 0.03×0.03(27자)	33	자	-							
			글자(정면)(2)	0.08×0.08(7자), 0.04×0.04(4자), 0.03×0.03(27자)	38	자	-							
			글자(정면)(3)	0.10×0.10(3자), 0.03×0.03(24자)	27	자	-							
분138-2	"	"	상석	화강석 1.06×0.76, 높이:0.25	1	식	석조물							
분138-3	"	"	복석	화강석 지름:0.25, 높이:0.25	4	개	석조물							
분138-4	"	"	상석 받침	화강석 1.06×0.76, 높이:0.1	1	식	석조물							
분138-5	"	"	향로석	화강석 0.24×0.22, 높이:0.25	1	식	석조물							

연번	소재지	지번	물건의 종류	구조 및 규격	면적 수량	단위	물건 구분	지분	소유자		소유권 외의 권리			비고
									성명	주소	성명	주소	종류 및 내용	
분138-6	"	"	화병	화강석 지름:0.2, 높이:0.3	2	개	석조물							
분138-7	"	"	입비석(1)(갓석포함)	오석, 화강석 0.43×0.2, 높이:1.45	1	식	석조물							
			글자(정면)	0.12×0.12	7	자	-							
분138-8	"	"	입비석(1)받침	화강석 0.7×0.45, 높이:0.2	1	식	석조물							
분138-9	"	"	입비석(2)(갓석포함)	오석, 화강석 0.43×0.2, 높이:1.45	1	식	석조물							
			글자(정면)	0.12×0.12(14자), 0.04×0.04(4자)	18	자	-							
			글자(우면)	0.03×0.03	12	자	-							
			글자(좌면)	0.03×0.03	17	자	-							
			글자(후면)	0.03×0.03	85	자	-							
분138-10	"	"	입비석(2)받침(1)	화강석 0.5×0.3, 높이:0.3	1	식	석조물							
분138-11	"	"	입비석(2)받침(2)	화강석 0.7×0.25, 높이:0.1	1	식	석조물							
분138-12	"	"	석축	자연석, 시멘트 높이:0.7, 길이:8.0	1	식	석조물							
분138-13	"	"	활개	잔디 두께:1.0, 높이:0.5, 길이:9.0	1	식	-							
분138-14	"	"	잔디조경	잔디 8.0×7.0	1	식	-							
분138-15	"	"	수목		6	주	수목							
			회양목	너비:2.0, 높이:2.5	5	주	수목							
			향나무	근경:0.15, 높이:2.0	1	주	수목							
분139	오류동	산95-1	분묘		1	기	분묘							합장
분139-1	"	"	둘레석	화강석 1.7×2.3, 높이:0.3	1	식	석조물							
분139-2	"	"	상석	화강석 1.0×0.6, 높이:0.25	1	식	석조물							
분139-3	"	"	복석	화강석 지름:0.25, 높이:0.25	2	개	석조물							
분139-4	"	"	상석 받침(1)	화강석 1.0×0.1, 높이:0.25	1	식	석조물							

연번	소재지	지번	물건의 종류	구조 및 규격	면적 수량	단위	물건 구분	지분	소유자		소유권 외의 권리			비고
									성명	주소	성명	주소	종류 및 내용	
분139-5	"	"	상석 받침(2)	화강석 1.0×0.6, 높이:0.1	1	식	석조물							
분139-6	"	"	향로석	화강석 0.21×0.18, 높이:0.26	1	식	석조물							
분139-7	"	"	화병	화강석 지름:0.2, 높이:0.4	1	식	석조물							
분139-8	"	"	화병 받침	화강석 0.3×0.3	1	식	석조물							
분139-9	"	"	혼유석	화강석 0.15×0.3, 높이:0.2	1	식	석조물							
분139-10	"	"	입비석(갯석포함)	오석, 화강석 0.37×0.16, 높이:1.3	1	식	석조물							
			글자(정면)	0.12×0.12(15자), 0.04×0.04(10자)	25	자	-							
			글자(우면)	0.03×0.03	19	자	-							
			글자(좌면)	0.03×0.03	17	자	-							
			글자(후면)	0.03×0.03	73	자	-							
분139-11	"	"	입비석받침(1)	화강석 0.5×0.3, 높이:0.3	1	식	석조물							
분139-12	"	"	입비석받침(2)	화강석 0.7×0.5, 높이:0.1	1	식	석조물							
분139-13	"	"	활개	잔디 두께:1.0, 높이:0.5, 길이:8.0	1	식	-							
분139-14	"	"	잔디조경	잔디 7.0×4.0	1	식	-							
분139-15	"	"	수목		3	주	수목							
			회양목	너비:2.0, 높이:2.0	3	주	수목							
분140	오류동	산66-1	분묘		1	기	분묘							
분140-1	"	"	활개	두께:1.0, 높이:0.5, 길이:10.0	1	식	-							
분141	오류동	산66-1	분묘		1	기	분묘							
분142	오류동	산66-1	분묘		1	기	분묘							
분143	오류동	산98-1	분묘		1	기	분묘							
분143-1	"	"	입비석(갯석포함)	오석, 화강석 0.36×0.15, 높이:1.7	1	식	석조물							
			글자(정면)	0.12×0.12	8	자	-							

연번	소재지	지번	물건의 종류	구조 및 규격	면적 수량	단위	물건 구분	지분	소유자		소유권 외의 권리			비고
									성명	주소	성명	주소	종류 및 내용	
			글자(우면)	0.03×0.03	10	자	-							
			글자(후면)	0.03×0.03	21	자	-							
분143-2	"	"	입비석받침(1)	화강석 0.5×0.3, 높이:0.3	1	식	석조물							
분143-3	"	"	입비석받침(2)	화강석 0.7×0.5, 높이:0.1	1	식	석조물							
분143-4	"	"	활개	잔디 두께:1.0, 높이:0.5, 길이:8.0	1	식	-							
분143-5	"	"	잔디조경	잔디 10.0×5.0	1	식	-							
분144	오류동	산98-3	분묘		1	기	분묘							
분144-1	"	"	상석	화강석 1.05×0.72, 높이:0.25	1	식	석조물							
분144-2	"	"	복석	화강석 지름:0.3, 높이:0.2	2	개	석조물							
분144-3	"	"	상석 받침	화강석 1.05×0.1, 높이:0.2	1	식	석조물							
분144-4	"	"	향로석	화강석 0.29×0.22, 높이:0.26	1	식	석조물							
분144-5	"	"	혼유석	화강석 0.2×0.4, 높이:0.2	1	식	석조물							
분144-6	"	"	입비석	오석 0.91×0.22, 높이:0.6	1	식	석조물							
			글자(정면)	0.10×0.10	20	자	-							
			글자(후면)	0.03×0.03	89		-							
분144-7	"	"	입비석 받침	화강석 1.1×0.4, 높이:0.1	1	식	석조물							
분144-8	"	"	활개	잔디 두께:2.0, 높이:1.0, 길이:10.0	1	식	-							
분144-9	"	"	잔디조경	잔디 11.0×5.0	1	식	-							
분145	오류동	산98-3	분묘		1	기	분묘							
분146	오류동	산98-5	분묘		1	기	분묘							
분146-1	"	"	상석	화강석 0.92×0.62, 높이:0.2	1	식	석조물							
분146-2	"	"	복석	화강석 지름:0.2, 높이:0.2	2	개	석조물							

연번	소재지	지번	물건의 종류	구조 및 규격	면적 수량	단위	물건 구분	지분	소유자		소유권 외의 권리			비고
									성명	주소	성명	주소	종류 및 내용	
분146-3	"	"	상석 받침	화강석 0.92×0.1, 높이:0.2	1	식	석조물							
분146-4	"	"	향로석	화강석 0.2×0.2, 높이:0.2	1	식	석조물							
분146-5	"	"	혼유석	화강석 0.1×0.2, 높이:0.1	1	식	석조물							
분146-6	"	"	입비석	오석 0.3×0.15, 높이:0.9	1	식	석조물							
			글자(정면)	0.10×0.10	14	자	-							
			글자(우면)	0.03×0.03	21	자	-							
			글자(좌면)	0.04×0.04	33	자	-							
			글자(후면)	0.03×0.03	15	자	-							
분146-7	"	"	입비석 받침	화강석 0.5×0.3, 높이:0.1	1	식	석조물							
분146-8	"	"	수목		3	주	수목							
			측백나무(동근형)	너비:1.5, 높이:1.8	3	주	수목							
분147	오류동	산98-5	분묘		1	기	분묘							
분148	오류동	산98-5	분묘		1	기	분묘							
분148-1	"	"	상석	화강석 1.0×0.62, 높이:0.25	1	식	석조물							
분148-2	"	"	복석	화강석 지름:0.2, 높이:0.2	2	개	석조물							
분148-3	"	"	상석 받침	화강석 0.62×0.1, 높이:0.2	1	식	석조물							
분148-4	"	"	향로석	화강석 0.2×0.17, 높이:0.2	1	식	석조물							
분148-5	"	"	혼유석	화강석 0.2×0.3, 높이:0.2	1	식	석조물							
분148-6	"	"	입비석(갓석포함)	오석, 화강석 0.35×0.15, 높이:1.4	1	식	석조물							
			글자(정면)	0.12×0.12	14	자	-							
			글자(우면)	0.03×0.03	15	자	-							
			글자(좌면)	0.03×0.03	12	자	-							
			글자(후면)	0.03×0.03	41	자	-							
분148-7	"	"	입비석 받침	화강석 0.5×0.3, 높이:0.2	1	식	석조물							

연번	소재지	지번	물건의 종류	구조 및 규격	면적 수량	단위	물건 구분	지분	소유자		소유권 외의 권리			비고
									성명	주소	성명	주소	종류 및 내용	
분148-8	"	"	경계석	화강석 0.1×0.1, 길이:8.0	3	주	석조물							
분148-9	"	"	활개	두께:1.0, 높이:0.5, 길이:12.0	1	식	-							
분149	오류동	산98-5	분묘		1	기	분묘							
분150	오류동	578	분묘		1	기	분묘							
분151	오류동	578	분묘		1	기	분묘							
분152	오류동	산66-1	분묘		1	기	분묘							
분153	오류동	산65-1	분묘		1	기	분묘							
분153-1	"	"	상석	화강석 1.05×0.7, 높이:0.2	1	식	석조물							
분153-2	"	"	복석	화강석 지름:0.2, 높이:0.2	2	개	석조물							
분153-3	"	"	상석 받침	화강석 1.05×0.1, 높이:0.2	1	식	석조물							
분153-4	"	"	향로석	화강석 0.2×0.2, 높이:0.25	1	식	석조물							
분153-5	"	"	혼유석	화강석 0.2×0.25, 높이:0.1	1	식	석조물							
분153-6	"	"	입비석(갓석포함)	오석, 화강석 0.43×0.2, 높이:1.45	1	식	석조물							
			글자(정면)	0.12×0.12	8	자	-							
			글자(우면)	0.03×0.03	27	자	-							
			글자(좌면)	0.03×0.03	14	자	-							
			글자(후면)	0.03×0.03	27	자	-							
분153-7	"	"	입비석 받침	화강석 0.5×0.3, 높이:0.3	1	식	석조물							
분153-8	"	"	화병	화강석 지름:0.3, 높이:0.4	2	개	석조물							
분153-9	"	"	경계석	화강석 0.1×0.1, 길이:11.0	1	식	석조물							
분153-10	"	"	망주석	화강석 지름:0.3, 높이:1.65	2	개	석조물							
분153-11	"	"	활개	두께:1.0, 높이:0.5, 길이:12.0	1	식	-							
분153-12	"	"	수목		1	주	수목							
			측백나무	너비:1.8, 높이:1.6	1	주	수목							

연번	소재지	지번	물건의 종류	구조 및 규격	면적 수량	단위	물건 구분	지분	소유자		소유권 외의 권리			비고
									성명	주소	성명	주소	종류 및 내용	
분154	오류동	산65-3	분묘		1	기	분묘							
분155	오류동	산65-3	분묘		1	기	분묘							
분156	오류동	산65-3	분묘		1	기	분묘							
분157	오류동	산68-2	분묘		1	기	분묘							
분157-1	"	"	상석	화강석 0.9×0.6, 높이:0.2	1	식	석조물							
분157-2	"	"	복석	화강석 지름:0.25, 높이:0.2	2	개	석조물							
분157-3	"	"	상석 받침	화강석 0.9×0.1, 높이:0.2	1	식	석조물							
분157-4	"	"	향로석	화강석 0.25×0.2, 높이:0.18	1	식	석조물							
분157-5	"	"	혼유석	화강석 0.1×0.3, 높이:0.2	1	식	석조물							
분157-6	"	"	화병	화강석 지름:0.2, 높이:0.4	1	식	석조물							
분157-7	"	"	입비석(갓석포함)	오석, 화강석 0.36×0.17, 높이:1.4	1	식	석조물							
			글자(정면)	0.12×0.12(9자), 0.10×0.10(4자)	13	자	-							
			글자(좌면)	0.03×0.03	25	자	-							
			글자(후면)	0.03×0.03	24	자	-							
분157-8	"	"	입비석 받침	화강석 0.6×0.3, 높이:0.2	1	식	석조물							
분157-9	"	"	활개	잔디 두께:0.5, 높이:0.5, 길이:6.0	1	식	-							
분157-10	"	"	잔디조경	잔디 4.0×5.0	1	식	-							
분157-11	"	"	수목		3	주	수목							
			연산홍(1)	너비:1.0, 높이:1.5	2	주	수목							
			연산홍(2)	너비:2.5, 높이:2.0	1	주	수목							
분158	오류동	산68-2	분묘		1	기	분묘							
분158-1	"	"	상석	화강석 0.75×0.45, 높이:0.2	1	식	석조물							
분158-2	"	"	복석	화강석 지름:0.2, 높이:0.15	2	개	석조물							

연번	소재지	지번	물건의 종류	구조 및 규격	면적 수량	단위	물건 구분	지분	소유자		소유권 외의 권리			비고
									성명	주소	성명	주소	종류 및 내용	
분158-3	"	"	상석 받침	화강석 0.75×0.1, 높이:0.15	1	식	석조물							
분158-4	"	"	향로석	화강석 0.22×0.12, 높이:0.2	1	식	석조물							
분158-5	"	"	혼유석	화강석 0.1×0.2, 높이:0.1	1	식	석조물							
분158-6	"	"	화병	화강석 지름:0.2, 높이:0.3	1	식	석조물							
분158-7	"	"	화병 받침	화강석 0.2×0.2, 높이:0.1	1	식	석조물							
분158-8	"	"	입비석(갓석포함)	오석, 화강석 0.3×0.13, 높이:1.0	1	식	석조물							
			글자(정면)	0.12×0.12	8	자	-							
			글자(좌면)	0.03×0.03	12	자	-							
			글자(후면)	0.03×0.03	25	자	-							
분158-9	"	"	입비석 받침	화강석 0.5×0.3, 높이:0.1	1	식	석조물							
분158-10	"	"	활개	잔디 두께:0.5, 높이:0.3, 길이:4.0	1	식	-							
분158-11	"	"	잔디조경	잔디 3.0×3.0	1	식	-							
분158-12	"	"	수목		1	주	수목							
			회양목	너비:1.8, 높이:1.8	1	주	수목							
분159	오류동	산68-2	분묘		1	기	분묘							합장
분159-1	"	"	상석	화강석 1.0×0.7, 높이:0.25	1	식	석조물							
분159-2	"	"	복석	화강석 지름:0.25, 높이:0.2	2	개	석조물							
분159-3	"	"	상석 받침	화강석 1.0×0.1, 높이:0.2	1	식	석조물							
분159-4	"	"	향로석	화강석 0.22×0.18, 높이:0.2	1	식	석조물							
분159-5	"	"	혼유석	화강석 0.1×0.2, 높이:0.1	1	식	석조물							
분159-6	"	"	입비석	오석 0.37×0.13, 높이:1.1	1	식	석조물							

연번	소재지	지번	물건의 종류	구조 및 규격	면적 수량	단위	물건 구분	지분	소유자		소유권 외의 권리			비고
									성명	주소	성명	주소	종류 및 내용	
			글자(정면)	0.12×0.12	15	자	-							
			글자(우면)	0.03×0.03	18	자	-							
			글자(좌면)	0.03×0.03	32	자	-							
			글자(후면)	0.03×0.03	28	자	-							
분159-7	"	"	입비석 받침	화강석 0.6×0.3, 높이:0.1	1	식	석조물							
분159-8	"	"	경계석	화강석 0.1×0.1, 높이:7.0	1	식	석조물							
분159-9	"	"	활개	잔디 두께:0.5, 높이:0.8, 길이:9.0	1	식	-							
분159-10	"	"	잔디조경	잔디 8.0×6.0	1	식	-							
분159-11	"	"	수목		6	주	수목							
			측백나무	너비:1.5, 높이:1.6	4	주	수목							
			사철나무	너비:2.5, 높이:2.5	1	주	수목							
			연산홍	너비:2.5, 높이:2.0	1	주	수목							
분160	오류동	산68-2	분묘		1	기	분묘							
분160-1	"	"	상석	화강석 1.0×0.7, 높이:0.2	1	식	석조물							
분160-2	"	"	복석	화강석 지름:0.2, 높이:0.2	2	개	석조물							
분160-3	"	"	상석 받침	화강석 1.0×0.1, 높이:0.2	1	식	석조물							
분160-4	"	"	향로석	화강석 0.28×0.2, 높이:0.2	1	식	석조물							
분160-5	"	"	화병	화강석 지름:0.2, 높이:0.4	1	식	석조물							
분160-6	"	"	입비석	오석 0.35×0.15, 높이:1.05	1	식	석조물							
			글자(정면)	0.20×0.10(1자), 0.10×0.10(8자), 0.04×0.04(6자)	15	자	-							
			글자(좌면)	0.03×0.03	22	자	-							
			글자(후면)	0.03×0.03	53	자	-							
분160-7	"	"	입비석 받침	화강석 0.6×0.3, 높이:0.1	1	식	석조물							

연번	소재지	지번	물건의 종류	구조 및 규격	면적 수량	단위	물건 구분	지분	소유자		소유권 외의 권리			비고
									성명	주소	성명	주소	종류 및 내용	
분160-8	"	"	활개	잔디 두께:0.5, 높이:0.5, 길이:6.0	1	식	-							
분160-9	"	"	잔디조경	잔디 5.0×5.0	1	식	-							
분161	오류동	산68-2	분묘		1	기	분묘							합장
분161-1	"	"	상석	화강석 1.06×0.77, 높이:0.25	1	식	석조물							
분161-2	"	"	복석	화강석 지름:0.25, 높이:0.2	2	개	석조물							
분161-3	"	"	상석 받침	화강석 1.06×0.1, 높이:0.2	1	식	석조물							
분161-4	"	"	향로석	화강석 0.28×0.23, 높이:0.18	1	식	석조물							
분161-5	"	"	화병	화강석 지름:0.25, 높이:0.4	2	개	석조물							
분161-6	"	"	입비석(갓석포함)	오석, 화강석 0.42×0.18, 높이:1.6	1	식	석조물							
			글자(정면)	0.12×0.12	18	자	-							
			글자(우면)	0.03×0.03	33	자	-							
			글자(좌면)	0.03×0.03	35	자	-							
			글자(후면)	0.03×0.03	24	자	-							
분161-7	"	"	입비석 받침	화강석 0.7×0.3, 높이:0.2	1	식	석조물							
분161-8	"	"	경계석	화강석 0.1×0.1, 길이:6.0	1	식	석조물							
분161-9	"	"	활개	잔디 두께:0.8, 높이:0.5, 길이:10.0	1	식	-							
분161-10	"	"	잔디조경	잔디 8.0×6.0	1	식	-							
분161-11	"	"	수목		5	주	수목							
분161-12	"	"	전나무	근경:0.25, 높이:7.0	1	주	수목							
분161-13	"	"	측백나무	너비:0.6, 높이:1.0	3	주	수목							
			회양목	너비:0.8, 높이:1.0	1	주	수목							
분162	오류동	산68-2	분묘		1	기	분묘							
분163	오류동	산68-3	분묘		1	기	분묘							

연번	소재지	지번	물건의 종류	구조 및 규격	면적 수량	단위	물건 구분	지분	소유자		소유권 외의 권리			비고
									성명	주소	성명	주소	종류 및 내용	
분163-1	"	"	활개	두께:0.8, 높이:0.5, 길이:12.0	1	식	-							
분164	오류동	산68-1	분묘		1	기	분묘							
분165	오류동	산68-1	분묘		1	기	분묘							
분166	오류동	산107	분묘		1	기	분묘							
분166-1	"	"	잔디조경	잔디 10.0×6.0	1	식	-							
분167	오류동	산107	분묘		1	기	분묘							
분168	오류동	산102-1	분묘		1	기	분묘							합장
분168-1	"	"	상석	화강석 1.22×0.84, 높이:0.4	1	식	석조물							
분168-2	"	"	복석	화강석 지름:0.25, 높이:0.25	2	개	석조물							
분168-3	"	"	상석 받침	화강석 1.22×0.1, 높이:0.25	1	식	석조물							
분168-4	"	"	향로석	화강석 0.3×0.23, 높이:0.35	1	식	석조물							
분168-5	"	"	혼유석	화강석 0.2×0.35, 높이:0.3	1	식	석조물							
분168-6	"	"	화병	화강석 0.3×0.3, 높이:0.6	2	개	석조물							
분168-7	"	"	입비석(갓석포함)	오석, 화강석 0.55×0.25, 높이:2.3	1	식	석조물							
			글자(정면)	0.18×0.10(1자), 0.12×0.12(18자)	19	자	-							
			글자(우면)	0.03×0.03	28	자	-							
			글자(좌면)	0.03×0.03	28	자	-							
			글자(후면)	0.03×0.03	33	자	-							
분168-8	"	"	입비석 받침	화강석 1.0×0.7, 높이:0.4	1	식	석조물							
분168-9	"	"	비석	오석 0.4×0.25, 높이:0.15	4	식	석조물							
			글자(정면)(1)	0.06×0.06(6자), 0.03×0.03(62자)	68	자	-							
			글자(정면)(2)	0.06×0.06(6자), 0.03×0.03(54자)	60	자	-							

연번	소재지	지번	물건의 종류	구조 및 규격	면적 수량	단위	물건 구분	지분	소유자		소유권 외의 권리			비고
									성명	주소	성명	주소	종류 및 내용	
			글자(정면)(3)	0.06×0.06(8자), 0.03×0.03(57자)	65	자	-							
			글자(정면)(4)	0.06×0.06(6자), 0.03×0.03(59자)	65	자	-							
분168-10	"	"	비석 받침	화강석 0.5×0.35, 높이:0.1	4	식	석조물							
분168-11	"	"	경계석	화강석 0.2×0.2, 길이:15.0	1	식	석조물							
분168-12	"	"	활개	잔디 두께:1.5, 높이:1.2, 길이:18.0	1	식	-							
분168-13	"	"	잔디조경	잔디 17.0×7.0	1	식	-							
분168-14	"	"	수목		25	주	수목							
			측백나무	근경:0.25, 높이:3.5	20	주	수목							
			목련나무	근경:0.35, 높이:7.0	2	주	수목							
			연산홍	너비:0.3, 높이:0.2	3	주	수목							
분169	오류동	산107	분묘		1	기	분묘							
분169-1	"	"	활개	잔디 두께:1.2, 높이:0.5, 길이:10.0	1	식	-							
분169-2	"	"	잔디조경	잔디 8.0×7.0	1	식	-							
분170	오류동	산107	분묘		1	기	분묘							
분170-1	"	"	잔디조경	잔디 10.0×7.0	1	식	-							
분171	오류동	산107	분묘		1	기	분묘							
분172	오류동	산100	분묘		1	기	분묘							
분172-1	"	"	입비석	오석 0.3×0.12, 높이:0.7	1	식	석조물							
			글자(정면)	0.08×0.08	8	자	-							
			글자(후면)	0.03×0.03	15	자	-							
분172-2	"	"	입비석 받침	화강석 0.5×0.32, 높이:0.1	1	식	석조물							
분172-3	"	"	활개	두께:1.0, 높이:0.5, 길이:7.0	1	식	-							
분173	오류동	산107	분묘		1	기	분묘							

연번	소재지	지번	물건의 종류	구조 및 규격	면적 수량	단위	물건 구분	지분	소유자		소유권 외의 권리			비고
									성명	주소	성명	주소	종류 및 내용	
분174	오류동	산107	분묘		1	기	분묘							
분174-1	"	"	둘레석	화강석 길이:2.6, 높이:0.45	1	식	석조물							
분174-2	"	"	상석	화강석 1.2×0.8, 높이:0.3	1	식	석조물							
분174-3	"	"	복석	화강석 지름:0.25, 높이:0.2	2	개	석조물							
분174-4	"	"	상석 받침(1)	화강석 1.2×0.1, 높이:0.2	1	식	석조물							
분174-5	"	"	상석 받침(2)	화강석 1.2×0.8, 높이:0.1	1	식	석조물							
분174-6	"	"	향로석	화강석 0.28×0.28, 높이:0.26	1	식	석조물							
분174-7	"	"	혼유석	화강석 0.1×0.3, 높이:0.2	1	식	석조물							
분174-8	"	"	입비석	오석 0.36×0.12, 높이:1.05	1	식	석조물							
			글자(정면)	0.10×0.10	15	자	-							
			글자(우면)	0.03×0.03	7	자	-							
			글자(좌면)	0.03×0.03	24	자	-							
			글자(후면)	0.03×0.03	15	자	-							
분174-9	"	"	입비석 받침	화강석 0.6×0.4, 높이:0.1	1	식	석조물							
분174-10	"	"	산신석	화강석 0.92×0.6, 높이:0.1	1	식	석조물							
분174-11	"	"	망주석	화강석 지름:0.25, 높이:1.6	2	개	석조물							
분174-12	"	"	활개	잔디 두께:2.0, 높이:1.3, 길이:15.0	1	식	-							
분174-13	"	"	잔디조경	잔디 20.0×20.0	1	식	-							
분175	오류동	산107	분묘		1	기	분묘							
분175-1	"	"	잔디조경	잔디 20.0×5.0	1	식	-							
분176	오류동	산107	분묘		1	기	분묘							
분176-1	"	"	잔디조경	잔디 20.0×5.0	1	식	-							

연번	소재지	지번	물건의 종류	구조 및 규격	면적 수량	단위	물건 구분	지분	소유자		소유권 외의 권리			비고
									성명	주소	성명	주소	종류 및 내용	
분177	오류동	산107	분묘		1	기	분묘							
분177-1	"	"	잔디조경	잔디 20.0×5.0	1	식	-							
분178	오류동	산107	분묘		1	기	분묘							
분179	오류동	산107	분묘		1	기	분묘							
분180	오류동	산107	분묘		1	기	분묘							
분181	오류동	산55-3	분묘		1	기	분묘							가족납골묘
분181-1	"	"	돌레석	화강석 길이:2.4, 높이:0.8	1	식	석조물							
			글자(정면)(1)	0.06×0.06(19자), 0.03×0.03(11자)	30	자	-							
			글자(정면)(2)	0.06×0.06(17자), 0.03×0.03(11자)	28	자	-							
분181-2	"	"	상석	화강석 1.06×0.76, 높이:0.3	1	식	석조물							
분181-3	"	"	복석	화강석 지름:0.25, 높이:0.2	2	개	석조물							
분181-4	"	"	상석 받침(1)	화강석 1.06×0.1, 높이:0.2	1	식	석조물							
분181-5	"	"	상석 받침(2)	화강석 1.06×0.76, 높이:0.1	1	식	석조물							
분181-6	"	"	향로석	화강석 0.55×0.24, 높이:0.25	1	식	석조물							
분181-7	"	"	혼유석	화강석 0.45×0.25, 높이:0.15	1	식	석조물							
분181-8	"	"	화병	화강석 지름:0.2, 높이:0.4	2	개	석조물							
분181-9	"	"	화병 받침	화강석 0.3×0.3	2	개	석조물							
분181-10	"	"	입비석(갓석포함)	오석, 화강석 0.43×0.19, 높이:1.6	1	식	석조물							
			글자(정면)	0.12×0.12	10	자	-							
			글자(우면)	0.03×0.03	6	자	-							
			글자(좌면)	0.03×0.03	5	자	-							
			글자(후면)	0.03×0.03	12	자	-							

연번	소재지	지번	물건의 종류	구조 및 규격	면적 수량	단위	물건 구분	지분	소유자		소유권 외의 권리			비고
									성명	주소	성명	주소	종류 및 내용	
분181-11	"	"	입비석 받침(1)	화강석 0.6×0.35, 높이:0.25	1	식	석조물							
분181-12	"	"	입비석 받침(2)	화강석 0.75×0.55, 높이:0.1	1	식	석조물							
분181-13	"	"	경계석	화강석 0.12×0.05, 길이:10.0	1	식	석조물							
분181-14	"	"	활개	잔디 두께:2.0, 높이:1.0, 길이:12.0	1	식	-							
분181-15	"	"	잔디조경	잔디 15.0×20.0	1	식	-							
분181-16	"	"	수목		9	주	수목							
			주목나무	근경:0.1, 높이:1.5	1	주	수목							
			소나무(1)	근경:0.2, 높이:2.5	4	주	수목							
			소나무(2)	근경:0.1, 높이:2.0	4	주	수목							
분182	오류동	산55-3	분묘		1	기	분묘							
분182-1	"	"	둘레석	화강석 길이:2.4, 높이:0.6	1	식	석조물							
분182-2	"	"	상석	화강석 1.36×0.9, 높이:0.35	1	식	석조물							
분182-3	"	"	복석	화강석 지름:0.3, 높이:0.25	2	개	석조물							
분182-4	"	"	상석 받침(1)	화강석 1.36×0.1, 높이:0.2	1	식	석조물							
분182-5	"	"	상석 받침(2)	화강석 136×0.9, 높이:0.1	1	식	석조물							
분182-6	"	"	향로석	화강석 0.76×0.34, 높이:0.36	1	식	석조물							
분182-7	"	"	혼유석	화강석 0.6×0.1, 높이:0.1	1	식	석조물							
분182-8	"	"	입비석(갯석포함)	오석, 화강석 0.35×0.14, 높이:1.4	1	식	석조물							
			글자(정면)	0.12×0.12	19	자	-							
			글자(우면)	0.03×0.03	13	자	-							
			글자(후면)	0.03×0.03	14	자	-							
분182-9	"	"	입비석 받침	화강석 0.55×0.4, 높이:0.1	1	식	석조물							

연번	소재지	지번	물건의 종류	구조 및 규격	면적 수량	단위	물건 구분	지분	소유자		소유권 외의 권리			비고
									성명	주소	성명	주소	종류 및 내용	
분182-10	"	"	경계석	화강석 0.1×0.1, 높이:15.0	1	식	석조물							
분182-11	"	"	산신석	화강석 0.92×0.6, 높이:0.25	1	식	석조물							
			글자(정면)	0.10×0.10	4	자	-							
분182-12	"	"	산신석 석축	화강석 0.15×0.25, 길이:2.0	1	식	석조물							
분182-13	"	"	망주석	화강석 지름:0.3, 높이:10.0	2	개	석조물							
분182-14	"	"	문인석	화강석 0.6×0.4, 높이:10.0	2	개	석조물							
분182-15	"	"	활개	잔디 두께:1.5, 높이:1.0, 길이:15.0	1	식	-							
분182-16	"	"	잔디조경	잔디 25.0×15.0	1	식	-							

인천광역시고시 제2020-262호

도시관리계획(도시계획시설: 공원, 검단16호 근린공원 조성계획) 결정(변경) 및 지형도면 고시

도시관리계획(도시계획시설: 공원, 검단16호 근린공원 조성계획)을 「국토의 계획 및 이용에 관한 법률」 제30조 및 같은 법 시행령 제25조, 「도시공원 및 녹지 등에 관한 법률」 제16조의2에 따라 결정(변경)하고 「국토의 계획 및 이용에 관한 법률」 제32조와 「토지이용규제기본법」 제8조 및 같은 법 시행령 제7조에 따라 지형도면을 고시합니다.

관계도서는 인천광역시청(공원조성과, 032-458-7044), 계양공원사업소(공원조성담당, 032-458-7184), 서구청(공원녹지과, 032-560-4494)에 갖추어 두고 일반인에게 보입니다.

2020. 6. 29.

인천광역시장

1. 도시관리계획(도시계획시설: 공원)

가. 결정(변경)취지

- 「국토의 계획 및 이용에 관한 법률」 제2조 제4호 다목에 따른 도시관리계획(도시계획시설: 공원) 결정(변경)하는 사항임

나. 위치

- 인천광역시 서구 오류동 산59번지 일원

다. 도시관리계획 결정(변경) 조서

○ 도시계획시설(공원) 결정(변경)조서

구분	도면 표시 번호	공원명	시설의 종류	위치	면 적(m ²)			최초 결정일	비고
					기정	변경	변경후		
변경	-	검단16호 공원	근린공원	서구 오류동 산59번지 일원	137,800	증) 9	137,809	인고 제118호 (1998.06.12)	

- 공원결정(변경) 사유서

도면 표시 번호	공원명	변 경 내 용	변 경 사 유
-	검단16호 공원	<ul style="list-style-type: none"> 면적변경 - 면적: 137,800m² → 137,809m² (증 9m²) 	<ul style="list-style-type: none"> 지적 측량에 따른 면적 변경

라. 지형도면 : 게재 생략(갖추어 둔 장소의 지형도면과 같음)

2. 도시관리계획(검단16호 근린공원 조성계획)

가. 총괄표

(시설률 : 15.50%, 건폐율 : 0.25%)

구 분			변 경 전						변 경 후						비고
			부지면적 (㎡)	시설면적 (㎡)	건 축 물			공작 물 (기)	부지면적 (㎡)	시설면적 (㎡)	건 축 물			공작 물 (기)	
					동수 (동)	바닥 면적 (㎡)	연면 적(㎡)				동수 (동)	바닥 면적 (㎡)	연면 적(㎡)		
계			137,800	15,230	2	241	397	104	137,809	15,230	2	241	397	104	증) 9㎡
공 원 시 설	공원시설 계		98,250	15,230	2	241	397	104	98,251	15,230	2	241	397	104	증) 1㎡
	기 반 시 설	소 계	9,227	9,227	-	-	-	-	9,227	9,227	-	-	-	-	-
		도 로	7,010	7,010	-	-	-	-	7,010	7,010	-	-	-	-	-
		광 장	2,217	2,217	-	-	-	-	2,217	2,217	-	-	-	-	-
	조경시설		2,438	2,438	-	-	-	11	2,438	2,438	-	-	-	11	-
	휴양시설		1,181	1,181	-	-	-	3	1,181	1,181	-	-	-	3	-
	유흥시설		91	91	-	-	-	12	91	91	-	-	-	12	-
	교양시설		1,227	1,227	-	-	-	-	1,227	1,227	-	-	-	-	-
	편익시설		528	528	1	56	49	-	528	528	1	56	49	-	-
	관리시설		227	227	1	185	348	78	227	227	1	185	348	78	-
	도시농업시설		311	311	-	-	-	-	311	311	-	-	-	-	-
	녹지 및 기타		83,020	-	-	-	-	-	83,021	-	-	-	-	-	증) 1㎡
비공원시설			39,550	-	-	-	-	-	39,558	-	-	-	-	-	증) 8㎡
시설률(%) (법정 40%이하)			(15,230 ÷ 98,250) × 100 = 15.50%						(15,230 ÷ 98,251) × 100 = 15.50%						
건폐율(%) (법정 10%이하)			(241 ÷ 98,250) × 100 = 0.25%						(241 ÷ 98,251) × 100 = 0.25%						

나. 시설조서

구 분	시설 명	변경전									변경후									비고
		부 호	위 치	부지 면적 (㎡)	시설 면적 (㎡)	구 조	규 모	건축물 (㎡)		공 작 물 (기)	부 호	위 치	부지 면적 (㎡)	시설 면적 (㎡)	구 조	규 모	건축물 (㎡)		공 작 물 (기)	
								바닥 면적	연 면적								바닥 면적	연면 적		
총합계		-	-	137,800	15,230	-	-	241	397	104	-	-	137,800	15,230	-	-	241	397	104	증) 9㎡
공원시설		-	-	98,250	15,230	-	-	241	397	104	-	-	98,251	15,230	-	-	241	397	104	증) 1㎡
기 반 시 설	계	-	-	9,227	9,227	-	-	-	-	-	-	-	9,227	9,227	-	-	-	-	-	
	도로	-	-	7,010	7,010	-	-	-	-	-	-	-	7,010	7,010	-	-	-	-	-	
	광장	가	-	2,217	2,217	-	-	-	-	-	가	-	2,217	2,217	-	-	-	-	-	
	광장1	가-1	-	(657)	(657)	-	-	-	-	-	가-1	-	(657)	(657)	-	-	-	-	-	
	광장2	가-2	-	(90)	(90)	-	-	-	-	-	가-2	-	(90)	(90)	-	-	-	-	-	
	광장3	가-3	-	(80)	(80)	-	-	-	-	-	가-3	-	(80)	(80)	-	-	-	-	-	
	광장4	가-4	-	(92)	(92)	-	-	-	-	-	가-4	-	(92)	(92)	-	-	-	-	-	
	광장5	가-5	-	(242)	(242)	-	-	-	-	-	가-5	-	(242)	(242)	-	-	-	-	-	
	광장6	가-6	-	(105)	(105)	-	-	-	-	-	가-6	-	(105)	(105)	-	-	-	-	-	
	광장7	가-7	-	(162)	(162)	-	-	-	-	-	가-7	-	(162)	(162)	-	-	-	-	-	
	광장8	가-8	-	(548)	(548)	-	-	-	-	-	가-8	-	(548)	(548)	-	-	-	-	-	
	광장9	가-9	-	(135)	(135)	-	-	-	-	-	가-9	-	(135)	(135)	-	-	-	-	-	
	광장10	가-10	-	(21)	(21)	-	-	-	-	-	가-10	-	(21)	(21)	-	-	-	-	-	
광장11	가-11	-	(85)	(85)	-	-	-	-	-	가-11	-	(85)	(85)	-	-	-	-	-		

구분	시설명	변경 전									변경 후									비고	
		부호	위치	부지면적 (㎡)	시설면적 (㎡)	구조	규모	건축물 (㎡)		공작물 (기)	부호	위치	부지면적 (㎡)	시설면적 (㎡)	구조	규모	건축물 (㎡)		공작물 (기)		
								바닥면적	연면적								바닥면적	연면적			
조경시설	계	-	-	2,438	2,438	-	-	-	-	11	-	-	2,438	2,438	-	-	-	-	11		
	휴양림	-	-	-	-	-	-	-	-	-	-	-	-	-	-	-	-	-	-		
	잔디마당	-	-	-	-	-	-	-	-	-	-	-	-	-	-	-	-	-	-		
	실개울	나	-	274	274	-	-	-	-	-	나	-	274	274	-	-	-	-	-	-	
	우리꽃언덕	다	-	2,037	2,037	-	-	-	-	-	다	-	2,037	2,037	-	-	-	-	-	-	
	물소리원벽천	라	-	125	125	-	-	-	-	-	라	-	125	125	-	-	-	-	-	-	
	미르터널	①	-	2	2	-	-	-	-	11	①	-	2	2	-	-	-	-	11		
휴양시설	계	-	-	1,181	1,181	-	-	-	-	3	-	-	1,181	1,181	-	-	-	-	3		
	쉼터	마	-	1,181	1,181	-	-	-	-	-	마	-	1,181	1,181	-	-	-	-	-	-	
	쉼터1	마-1	-	(78)	(78)	-	-	-	-	-	마-1	-	(78)	(78)	-	-	-	-	-	-	
	쉼터2	마-2	-	(408)	(408)	-	-	-	-	-	마-2	-	(408)	(408)	-	-	-	-	-	-	
	쉼터3	마-3	-	(82)	(82)	-	-	-	-	-	마-3	-	(82)	(82)	-	-	-	-	-	-	
	쉼터4	마-4	-	(214)	(214)	-	-	-	-	-	마-4	-	(214)	(214)	-	-	-	-	-	-	
	쉼터5	마-5	-	(128)	(128)	-	-	-	-	-	마-5	-	(128)	(128)	-	-	-	-	-	-	
	쉼터6	마-6	-	(126)	(126)	-	-	-	-	-	마-6	-	(126)	(126)	-	-	-	-	-	-	
	쉼터7	마-7	-	(100)	(100)	-	-	-	-	-	마-7	-	(100)	(100)	-	-	-	-	-	-	
	쉼터8	마-8	-	(45)	(45)	-	-	-	-	-	마-8	-	(45)	(45)	-	-	-	-	-	-	
	야유회장	-	-	-	-	-	-	-	-	-	-	-	-	-	-	-	-	-	-	-	

구 분	시 설 명	변경전									변경후									비 고	
		부 호	위 치	부지 면적 (㎡)	시설 면적 (㎡)	구 조	규 모	건축물 (㎡)		공 작 물 (기)	부 호	위 치	부지 면적 (㎡)	시설 면적 (㎡)	구 조	규 모	건축물 (㎡)		공 작 물 (기)		
								바 닥 면 적	연 면 적								바 닥 면 적	연면 적			
휴 양 시 설	야유 회장1	-	-	-	-	-	-	-	-	-	-	-	-	-	-	-	-	-	-	-	
	야유 회장2	-	-	-	-	-	-	-	-	-	-	-	-	-	-	-	-	-	-	-	
	야유 회장3	-	-	-	-	-	-	-	-	-	-	-	-	-	-	-	-	-	-	-	
	야유 회장4	-	-	-	-	-	-	-	-	-	-	-	-	-	-	-	-	-	-	-	
	파고라	②	-	-	-	-	-	-	-	3	②	-	-	-	-	-	-	-	-	3	-
유 회 시 설	계	-	-	91	91	-	-	-	-	12	-	-	91	91	-	-	-	-	-	12	-
	유아숲 체험원	바	-	91	91	-	-	-	-	-	바	-	91	91	-	-	-	-	-	-	-
	체험놀 이시설	③	-	-	-	-	-	-	-	12	③	-	-	-	-	-	-	-	-	12	-
교 양 시 설	계	-	-	1,227	1,227	-	-	-	-	-	-	-	1,227	1,227	-	-	-	-	-	-	-
	초화원	사	-	514	514	-	-	-	-	-	사	-	514	514	-	-	-	-	-	-	-
	기억의 마당	아	-	430	430	-	-	-	-	-	아	-	430	430	-	-	-	-	-	-	-
	선바위	자	-	175	175	-	-	-	-	-	자	-	175	175	-	-	-	-	-	-	-
	온실 정원	차	-	108	108						차	-	108	108							

구분	시설명	변경전										변경후										비고
		부호	위치	부지면적(㎡)	시설면적(㎡)	구조	규모	건축물(㎡)		공작물(기)	부호	위치	부지면적(㎡)	시설면적(㎡)	구조	규모	건축물(㎡)		공작물(기)			
								바닥면적	연면적								바닥면적	연면적				
편의시설	계	-	-	528	528	-	-	56	49	-	-	-	528	528	-	-	56	49	-			
	화장실	1.	-	57	57	RC 구조	1층	56	49	-	1.	-	57	57	RC 구조	1층	56	49	-			
	주차장	카	-	471	471	-	-	-	-	-	카	-	471	471	-	-	-	-	-			
관리시설	계	-	-	227	227	-	-	185	348	78	-	-	227	227	-	-	185	348	78			
	비지터센터	2.	-	215	215	RC 구조	1층	185	348	-	2.	-	215	215	RC 구조	1층	185	348	-			
	세족장	④	-	12	12	-	-	-	-	3	④	-	12	12	-	-	-	-	3			
	안내판	⑤	-	-	-	-	-	-	-	20	⑤	-	-	-	-	-	-	-	20			
	방향안내판	⑥	-	-	-	-	-	-	-	12	⑥	-	-	-	-	-	-	-	12			
	공원등	⑦	-	-	-	-	-	-	-	32	⑦	-	-	-	-	-	-	-	32			
	CCTV	⑧	-	-	-	-	-	-	-	11	⑧	-	-	-	-	-	-	-	11			
도시농업시설	계	-	-	311	311	-	-	-	-	-	-	-	311	311	-	-	-	-	-			
	유아숲체험장	타	-	83	83	-	-	-	-	-	타	-	83	83	-	-	-	-	-			
	백석팜	파	-	228	228	-	-	-	-	-	파	-	228	228	-	-	-	-	-			
녹지	계	-	-	83,020	-	-	-	-	-	-	-	-	83,021	-	-	-	-	-	-	증) 1㎡		
	녹지	-	-	83,020	-	-	-	-	-	-	-	-	83,021	-	-	-	-	-	-	증) 1㎡		
비공원시설		-	-	39,550	-	-	-	-	-	-	-	-	39,558	-	-	-	-	-	-	증) 8㎡		

다. 도로조서(변경없음)

라. 지형도면 : 게재 생략(갖추어 둔 장소의 지형도면과 같음)

인천광역시고시 제2020-263호

도시계획시설(송도유원지) 사업시행자 지정 및 실시계획인가 고시

도시계획시설(유원지: 송도유원지) 사업에 대하여 「국토의 계획 및 이용에 관한 법률」 제86조, 제88조에 따라 시행자 지정 및 실시계획 인가하고, 같은 법 제91조 및 같은 법 시행령 제100조, 같은 법 시행규칙 제14조에 따라 고시합니다.

관계도서는 인천광역시청(관광진흥과 ☎ 032-440-4063), 인천광역시 연수구청(건축과 ☎ 032-749-8602)에 갖추어 놓고 일반인에게 보입니다.

2020. 6. 29.

인 천 광 역 시 장

1. 사업시행지의 위치

- 위 치: 인천광역시 연수구 동춘동 742-1번지

2. 사업의 종류 및 명칭

- 종 류: 도시계획시설(송도유원지)
- 명 칭: 편익시설

3. 면적 또는 규모

- 면 적: 904㎡

○ 규 모

구분	위 치	대지면적	건축면적	연면적	비고
신축	동춘동 742-1	904㎡	189.80㎡	639.56㎡	지상 4층 1층 근린생활시설 (휴게음식점, 의원)

4. 시행자의 성명 및 주소

○ 성 명: 조 현 교

○ 주 소: 제주특별자치도 제주시 애월읍 하광로 515, 103동 501호(자연숲)

5. 사업의 착수예정일 및 준공예정일

○ 착수 예정일: 2020. 6. 29.

○ 준공 예정일: 2021. 4. 29.

6. 수용 또는 사용할 토지 또는 건물의 소재지·지번·지목 및 면적, 소유권과 소유권외의 권리의 명세 및 그 소유자·권리자의 성명주소

○ 해당 없음

7. 「국토의 계획 및 이용에 관한 법률」 제99조의 규정에 의한 공공시설 등의 귀속 및 양도에 관한 사항

○ 해당 없음

인천광역시고시 제2020-264호

도시계획시설(계양근린공원) 실시계획(변경) 인가 고시

도시계획시설(계양근린공원)을 「국토의 계획 및 이용에 관한 법률」 제88조 및 같은법 시행령 제97조에 따라 실시계획(변경)인가 하고 같은법 제91조 및 시행령 제100조에 따라 고시합니다.

관계도서는 계양공원사업소(☎ 032-458-7184), 인천광역시청(공원조성과 ☎ 032-458-7038), 계양구청(공원녹지과 ☎ 032-450-6833~4)에 비치 하였습니다.

2020. 6. 29.

인 천 광 역 시 장

1. 사업시행지의 위치(변경없음)

- 인천광역시 계양구 계산동 산52-1번지 일원

2. 사업의 종류 및 명칭(변경없음)

- 종 류 : 도시계획시설사업 (근린공원)
- 명 칭 : 계양근린공원 조성사업

3. 면적 및 규모(변 경)

- 당 초 : 344,582.8㎡
- 변 경 : 344,460.6㎡

4. 사업시행자의 성명 및 주소(변경없음)

○ 사업시행자 : 인천광역시 계양공원사업소장

○ 주 소 : 인천광역시 계양구 경명대로 990

5. 사업의 착수예정일 및 준공예정일(변경없음)

○ 실시계획인가일로부터 ~ 2023. 12. 31.

6. 사용 또는 수용할 토지 또는 건물의 조서와 지번 및 지목과 소유권이외 권리의 명세서 : 붙임(변 경)

붙임 : 1. 실시계획인가 조건 1부.

2. 토지조서 1부.

실시계획인가 조건

1. 본 사업을 시행함에 있어『국토의 계획 및 이용에 관한 법률』 및『도시공원 및 녹지 등에 관한 법률』 등 규정과 다른 법령에 저촉되는 사항을 검토하고 관계법에 따른 절차(개별법에 따른 인·허가 등)를 이행한 후 시행한다.
2. 본 사업의 공사를 완료한 때에는『국토의 계획 및 이용에 관한 법률』 제98조 규정에 따라 공사완료 공고를 위한 관련 자료를 제출하여야 한다.
3. 본 사업으로 인하여 인근 지역 및 주민에 피해가 없도록 하여야 하며, 피해발생 시에는 사업시행자가 즉시 책임지고 조치하여야 한다.
4. 사업 착수 전에『대기환경보전법』 및『소음·진동관리법』 등에 따른 관련 사항을 사전 신고하여야 하며, 소음 및 날림먼지로 인한 주민불편사항에 대하여 방음벽 설치 등 적절한 방안을 강구하여 사전 민원발생을 최소화하여야 한다.
5. 공사 시 발생하는 폐기물은『폐기물관리법』에 따라 친환경적으로 적절하게 처리하고, 지정폐기물을 배출할 경우 사전에 폐기물처리계획서를 작성하여 제출하여야 한다.
6. 국·공유지에 대한 무상귀속 비대상 필지에 대하여 그 재산의 관리·처분 업무를 담당하는 재산관리기관과 협의 후 사용 또는 보상 절차를 진행해야 한다.
7. 실시계획인가를 위한 열람·공고 시 제시된 관련기관(부서)의 협의의견은 사업에 반영하여 협의조건 등을 준수하여야 하며, 별도 절차가 필요한 사항은 보완 협의 후 사업 시행하여야 한다.
8. 기타 시행과정에서 각종 법령 및 관련 지침을 준수(이행)하여야 하며, 필요한 사항은 인가권자가 별도로 지시할 수 있다.

□ 토지조사

일련 번호	소재지		지번	지목	당초		변경		소유자		이해관계인			비고
	구	동			공부면적(㎡)	편입면적(㎡)	공부면적(㎡)	편입면적(㎡)	성명	주소	성명	주소	권리종류	
	계				619,520.0	344,582.8	349,104.0	344,460.6						
1	계양구	계산동	산1	임	996.0	996.0	996.0	996.0	인천광역시					보상완료
2	계양구	계산동	산2	임	471.0	471.0	471.0	471.0	인천광역시					보상완료
3	계양구	계산동	산6-1	임	2,444.0	2,444.0	2,444.0	2,444.0	인천광역시 계양구					
4	계양구	계산동	산8	임	8,340.0	8,340.0	8,340.0	8,340.0	인천광역시					
5	계양구	계산동	산8-1	임	1,264.0	1,264.0	1,264.0	1,264.0	인천광역시					
6	계양구	계산동	산8-2	임	10.0	10.0	10.0	10.0	인천광역시					
7	계양구	계산동	산9	묘	334.0	334.0	334.0	334.0	인천광역시					
8	계양구	계산동	산9-1	묘	2,640.0	2,640.0	2,640.0	2,640.0	인천광역시					
9	계양구	계산동	산9-2	묘	3,274.0	3,274.0	3,274.0	3,274.0	인천광역시					
10	계양구	계산동	산10-1	임	10,894.0	10,894.0	10,894.0	10,894.0	인천광역시					
11	계양구	계산동	산10-2	임	1,260.0	1,260.0	1,260.0	1,260.0	인천광역시 계양구					
12	계양구	계산동	산10-3	임	29,139.0	29,139.0	29,139.0	29,139.0	인천광역시					
13	계양구	계산동	산10-4	임	15.0	15.0	15.0	15.0	인천광역시					
14	계양구	계산동	산10-5	임	313.0	313.0	313.0	313.0	인천광역시 계양구					
15	계양구	계산동	산10-6	임	510.0	510.0	510.0	510.0	인천광역시 계양구					
16	계양구	계산동	산10-7	임	89.0	89.0	89.0	89.0	인천광역시					
17	계양구	계산동	산10-8	임	625.0	625.0	625.0	625.0	인천광역시					

일련 번호	소재지		지번	지목	당초		변경		소유자		이해관계인			비고
	구	동			공부면적(m ²)	편입면적(m ²)	공부면적(m ²)	편입면적(m ²)	성명	주소	성명	주소	권리종류	
18	계양구	계산동	산10-9	임	8,778.0	8,778.0	8,778.0	8,778.0	인천광역시					
19	계양구	계산동	산10-10	임	9.0	39.0	9.0	39.0	인천광역시					
20	계양구	계산동	산10-11	임	4,867.0	4,867.0	4,867.0	4,867.0	인천광역시					
21	계양구	계산동	산11-4	임	338.0	338.0	338.0	338.0	인천광역시					보상완료
22	계양구	계산동	산12	임	5,028.0	5,028.0	5,028.0	5,028.0	정00	인천광역시 계양구 계산동				
23	계양구	계산동	산12-6	임	1,655.0	1,655.0	1,655.0	1,655.0	인천광역시					보상완료
24	계양구	계산동	산18-1	임	4,724.0	4,724.0	4,724.0	4,724.0	인천광역시					
25	계양구	계산동	산20-5	임	1,864.0	1,864.0	1,864.0	1,864.0	강00 외 3인	인천광역시 계양구 계산동				
26	계양구	계산동	산33-7	임	740.0	454.9			국(국방부)					지적분할
	계양구	계산동	722-101	임			448.0	448.0	국(국방부)					
27	계양구	계산동	산33-8	임	852.0	852.0	852.0	852.0	국(국방부)					
28	계양구	계산동	산48	임	4,726.0	4,726.0	4,726.0	4,726.0	인천광역시					
29	계양구	계산동	산48-33	임	7,076.0	7,076.0	7,076.0	7,076.0	인천광역시					
30	계양구	계산동	산48-34	임	2,349.0	2,349.0	2,349.0	2,349.0	인천광역시					
31	계양구	계산동	산50-1	임	23,802.0	1,377.4			재단법인천주교 000수도회	서울특별시 종로구 창경궁로				지적분할
	계양구	계산동	산50-3	임			1,388.0	1,388.0	재단법인천주교 000수도회	서울특별시 종로구 창경궁로				
32	계양구	계산동	산51-1	임	14,975.0	14,975.0	14,975.0	14,975.0	인천광역시					보상완료
33	계양구	계산동	산51-3	임	3,802.0	3,802.0	3,802.0	3,802.0	백00	충청북도 괴산군 괴산면				
34	계양구	계산동	산52	임	282,261.0	36,014.5			주식회사 0000	서구 공촌동				지적분할 보상완료
	계양구	계산동	산52-30	임			35,889.0	35,889.0	인천광역시					

일련 번호	소재지		지번	지목	당초		변경		소유자		이해관계인			비고
	구	동			공부면적(m ²)	편입면적(m ²)	공부면적(m ²)	편입면적(m ²)	성명	주소	성명	주소	권리종류	
35	계양구	계산동	산52-1	임	112,355.0	111,197.4	112,355.0	111,197.4	인천광역시					
36	계양구	계산동	산52-2	임	38,360.0	38,360.0	38,360.0	38,360.0	인천광역시					
37	계양구	계산동	산52-15	임	1,519.0	1,519.0	1,519.0	1,519.0	인천광역시					
38	계양구	계산동	산52-16	임	3,687.0	3,687.0	3,687.0	3,687.0	인천광역시					보상완료
39	계양구	계산동	산52-18	임	16,250.0	16,250.0	16,250.0	16,250.0	인천광역시					
40	계양구	계산동	산52-26	임	3,412.0	3,412.0	3,412.0	3,412.0	인천광역시					
41	계양구	계산동	산63	구	1,375.0	98.8	1,375.0	98.8	국 ^국 (국토교통부)					
42	계양구	계산동	산63-2	구	1,373.0	35.4			국(국방부)					지적분할
	계양구	계산동	722-102	구			35.0	35.0	국(국방부)					
43	계양구	계산동	산66	구	2,717.0	477.4	2,717.0	477.4	국 ^국 (국토교통부)					
44	계양구	계산동	548-2	전	153.0	153.0	153.0	153.0	인천광역시					
45	계양구	계산동	548-11	임	7,855.0	7,855.0	7,855.0	7,855.0	인천광역시					

인천광역시고시 제2020-265호

도시관리계획(도시계획시설: 계양근린공원) 결정(변경) 및 지형도면 고시

도시관리계획(도시계획시설: 공원)을 「국토의 계획 및 이용에 관한 법률」 제30조 및 같은 법 시행령 제25조에 따라 결정(변경)하고 「국토의 계획 및 이용에 관한 법률」 제32조와 「토지이용규제기본법」 제8조 및 같은 법 시행령 제7조에 따라 지형도면을 고시합니다.

관계도서는 계양공원사업소(☎ 032-458-7184), 인천광역시청(공원조성과 ☎ 032-458-7038), 계양구청(공원녹지과 ☎ 032-450-6833~4)에 비치하였습니다.

2020. 6. 29.

인천광역시장

1. 결정(변경)취지

- 「국토의 계획 및 이용에 관한 법률」 제2조 제4호 다목에 따른 도시관리계획(도시계획시설: 공원) 결정(변경)하는 사항임

2. 위치

- 인천광역시 계양구 계산동 산52-1번지 일원

3. 도시관리계획 결정(변경) 조서

○ 도시계획시설(공원) 결정(변경)조서

구분	공원명	시설의 종류	위치	면 적(m ²)			최초 결정일	비고
				기정	변경	변경후		
변경	계양공원	근린공원	계양구 계산동 산52-1번지 일원	344,582.8	감)122.2	344,460.6	충독부고시 제1944-13호 (1944.01.08)	

○ 공원결정(변경) 사유서

공원명	변 경 내 용	변 경 사 유
계양공원	◦ 면적변경(감122.2m ²) 344,582.8m ² →344,460.6m ²	◦ 지적 분할에 따른 면적 변경

4. 지형도면: 게재 생략(비치된 장소의 지형도면과 같음)

인천광역시경제자유구역청고시 제2020-70호

인천경제자유구역 영종국제도시 영종하늘도시 개발사업
2-4단계 준공고시

인천광역시경제자유구역청고시 제2019-46(2019.09.30.)호로 고시된 인천경제자유구역 영종국제도시 영종하늘도시 2-4단계 개발사업에 대하여 『경제자유구역의 지정 및 운영에 관한 특별법』 제14조 및 동법 시행령 제13조에 의거 다음과 같이 준공 고시합니다.

2020. 06. 29.

인 천 경 제 자 유 구 역 청 장

1. 개발사업의 명칭

- 명 칭 : 인천경제자유구역 영종국제도시 영종하늘도시 개발사업(2-4단계)

2. 개발사업시행자의 성명과 주소

- 총괄사업시행자 : 인천광역시(인천광역시 남동구 정각로 29)
- 단위사업시행자
 - 한국토지주택공사 대표 변 창 흠 (경상남도 진주시 충의로 19)
 - 인천도시공사 대표 이 승 우 (인천광역시 남동구 인주대로 914번길)

3. 개발사업시행지역의 위치·면적 및 용도별 면적

- 위치 : 인천광역시 중구 운서동, 운남동, 운북동, 중산동 일원
- 면적 : 전체면적 19,300,049.1㎡ 중 2-4단계 602,557.1㎡

○ 용도별 면적

구 분	계		기준공 1~2-3단계 (㎡)	금회 2-4단계 (㎡)	향후 3단계 (㎡)	비고
	면 적(㎡)	구성비(%)				
계	19,300,049.1	100.0	12,020,618.1	602,557.1	6,676,873.9	
주 택 건 설 용 지	4,173,707.3	21.6	3,411,854.5	339,605.8	422,247.0	
단 독 주 택 용 지	1,414,345.8	7.3	992,098.8	-	422,247.0	
공 동 주 택 용 지	2,759,361.5	14.3	2,419,755.7	339,605.8	-	
근 린 생 활 시 설	113,926.2	0.6	113,926.2	-	-	
주 상 복 합 용 지	136,733.8	0.7	136,733.8	-	-	
상 업 시 설 용 지	479,614.9	2.5	438,037.9	-	41,577.0	
산업(물류)시설용지	493,207.0	2.6	115,204.3	62,215.7	315,787.0	
업 무 시 설 용 지	108,084.1	0.6	108,084.1	-	-	
업 무 시 설 용 지	97,535.6	0.5	97,535.6	-	-	
유통업무시설용지	10,548.5	0.1	10,548.5	-	-	
관 광 위 락 시 설 용 지	350,700.0	1.8	27,814	-	322,886.0	
관광휴게 및 숙박시설	215,365.0	1.1	27,814	-	187,551.0	
문화 및 업무시설	135,335.0	0.7	-	-	135,335.0	
공 공 시 설 용 지	10,911,988.8	56.5	7,668,963.3	200,735.6	3,042,289.9	
도 로	3,213,827.5	16.7	2,561,854.8	12,435.2	639,537.5	
주 차 장	132,141.5	0.7	126,887.5	-	5,254.0	
공 원	4,344,597.2	22.5	3,533,657.6	4,502.5	806,437.1	
녹 지	1,543,853.8	8.0	628,288.7	45,468.7	870,096.4	
공 공 공 지	42,131.2	0.2	38,171.5	807.7	3,152.0	
문 화 시 설	67,580.2	0.3	67,850.2	-	-	
사 회 복 지 시 설	10,040.2	0.0	10,040.2	-	-	
체 육 시 설 용 지	88,210.0	0.5	-	-	88,210.0	
광 장	537,737.4	2.8	104,976.6	10,833.9	421,926.9	
학 교	403,528.7	2.1	286,706.2	114,122.5	2,700.0	
유 치 원	9,571.1	0.1	6,871.1	-	2,700.0	

구 분	계		기준공 1~2-3단계 (㎡)	금회 2-4단계 (㎡)	향후 3단계 (㎡)	비고
	면 적(㎡)	구성비(%)				
초 등 학 교	100,283.5	0.5	71,749	28,534.5	-	
중 학 교	60,263.7	0.3	60,236.7	-	-	
고 등 학 교	147,822.4	0.8	147,822.4	-	-	
외 국 인 학 교	85,588.0	0.4	-	85,588.0	-	
변 전 소	6,519.7	0.0	2,869.7	-	3,650.00	
복 합 터 미 널	23,513.8	0.1	23,513.8	-	-	
여객자동차차고지	12,565.1	0.1	-	12,565.1	-	
종 교 용 지	22,053.1	0.1	17,62.1	-	4,291.00	
생활폐기물자동집하 시 설 중 앙 집 하 장	10,499.9	0.1	7,999.9	-	2,500.00	
하 수 종 말 처 리 장	58,485.3	0.3	27,585.3	-	30,900.00	
공 공 청 사	214,934.8	1.1	174,124.8	-	40,810.00	
교 육 지 원 시 설	14,911.3	0.1	14,911.3	-	-	
주 유 소	22,259.2	0.1	9,590.2	-	12,669.00	
배 수 지	12,705.1	0.1	12,705.1	-	-	
통 신 시 설	1,361.1	0.0	1,361.1	-	-	
오 수 중 계 펌 프 장	2,340.9	0.0	2,323.9	-	17.00	
종 합 의 료 시 설	110,139.0	0.6	-	-	110,139.00	
정 압 기	96.0	0.0	96.0	-	-	
수도공급시설(가압장)	2,544.9	0.0	2544.9	-	-	
시 장 용 지	1,548.8	0.0	1,548.8	-	-	
창 고 시 설 용 지	1,001.4	0.0	1,001.4	-	-	
지하차도관리사무소	1,941.7	0.0	1941.7	-	-	
군 사 시 설 용 지	8,402.0	0.0	8402.0	-	-	
송 유 시 설 용 지	518.0	0.0	518.0	-	-	
유 보 지	2,532,087.0	13.1	-	-	2,532,087.0	

4. 준공일 : 2019. 12. 31.

5. 주요 시설물의 관리처분에 관한 사항

○ 국가(지자체) 귀속분 총괄

구 분	노선수 / 개소 (도시계획시설수)	면 적 (㎡)	비 고
계	4/13	74,048.0	
도 로 (보행자도로 포함)	4	12,435.2	중구
공 원 (어린이공원22, 소공원6)	2	4,502.5	중구
녹 지	9	45,468.7	중구
공 공 공 지 (공공공지 2호)	1	807.7	인천시(경제청)
광 장 (운북 IC)	1	10,833.9	인천시(경제청)

6. 관계도서 열람

○ 관계도서 및 본 고시에 게재 생략된 부부는 인천경제자유구역 영종청라개발과 (032-453- 7583), 한국토지주택공사(032-717-4305), 인천도시공사(032-260-5436)에서 열람 가능 합니다.(관계도서 게재 생략)

인천광역시경제자유구역청고시 제2020-71호

인천경제자유구역 영종국제도시 미단시티 조성사업 개발계획 변경, 실시계획 변경 승인 및 지형도면 고시

인천광역시경제자유구역청 고시 제2019-30호(19.06.27.)로 고시된 인천경제자유구역 영종국제도시 미단시티 조성사업 개발계획 및 실시계획을 「경제자유구역의 지정 및 운영에 관한 특별법」 제7조 및 제9조에 따라 변경 승인하고, 이를 같은 법 제10조, 같은 법 시행령 제3조의 규정과 「토지이용규제기본법」 제8조 및 같은 법 시행령 제7조에 따라 다음과 같이 고시합니다.

2020년 6월 29일

인천광역시경제자유구역청장

I. 미단시티 개발계획 변경

■ 개발계획 주요 변경내용

○ 개발사업의 시행기간 변경

- 지정: 2003년 8월 ~ 2020년 6월
- 변경: 2003년 8월 ~ 2021년 6월

◆ 미단시티 개발계획 변경 ◆

1. 경제자유구역의 명칭·위치 및 면적 【변경 없음】
2. 경제자유구역의 지정의 필요성 【변경 없음】
3. 경제자유구역안에서 실시되는 개발사업의 시행자 【변경 없음】
4. 경제자유구역을 둘 이상의 개발사업지구로 분할하여 개발하는 경우 분할된 경제자유구역의 명칭 위치면적 【해당사항 없음】
5. 개발사업의 시행기간 【변경】

구분	사업착수	사업완료	비고
기정	2003년 8월	2020년 6월	
변경	2003년 8월	2021년 6월	

6. 개발사업의 시행방법 【변경 없음】
7. 재원조달방법 【변경 없음】
8. 토지이용계획 및 주요 기반시설계획 【변경】
 - 토지이용계획 【변경없음】
 - 용도별 토지이용계획 【변경없음】
 - 주요 기반시설계획 【변경없음】

○ 단계별 개발계획 【변경】

구분	면적(㎡)	계획년도			비고
		2011	2016	기정 : 2020 변경 : 2021	
주택건설용지	440,571.7	205,933.1	234,638.6	-	
근린생활시설	12,411.5	4,117.5	8,294.0	-	
상업시설용지	226,399.8	199,637.6	26,762.2	-	
주상복합용지	54,102.9	54,102.9	-	-	
준주거용지	89,452.1	33,888.6	55,563.5	-	
업무시설용지	54,347.7	46,227.2	8,120.5	-	
숙박시설용지	129,159.1	129,159.1	-	-	
문화시설용지	23,982.8	12,000.4	11,982.4	-	
위락시설용지	103,966.2	91,038.2	12,928.0	-	
초등학교	12,177.9	-	12,177.9	-	
중·고등학교	12,059.4	-	12,059.4	-	
교육 및 연구시설	96,093.3	96,093.3	-	-	
노인복지	672.3	330.6	341.7	-	
투자유치용지	133,138.8	133,138.8	-	-	
유치원	3,432.9	1,482.0	1,950.9	-	
공공청사	3,987.4	3,987.4	-	-	
종교시설	2,032.3	671.0	1,361.3		
병원	39,712.8	39,712.8	-	-	
공원	436,593.8	272,438.7	153,169.6	10,985.5	
비인구	838,891.5	507,109.2	330,255.9	1,526.4	
합계	2,713,186.2	1,831,068.4	869,605.9	12,511.9	

9. 인구수용계획 및 주거시설 조성계획 【변경없음】

10. 교통처리계획 【변경 없음】

11. 산업유치계획 【해당사항 없음】

12. 보건의료·교육·복지시설 설치계획 【변경 없음】

13. 환경보전계획 【변경없음】

14. 외국인의 투자유치 및 정주를 위한 환경조성계획 【변경 없음】

15. 외국인투자지업에 대한 전용요지의 공급에 관한 사항 【해당
사항 없음】

16. 개발이익의 재투자에 관한 사항 【해당사항 없음】

17. 용수·에너지 등 기반시설의 설치계획 【변경없음】

- 공급처리시설계획 【변경 없음】
- 에너지 공급에 관한 계획 【변경없음】
- 교통의 기반시설에 관한 사항 : 교통처리계획 참조
- 정보·통신계획 【변경 없음】

18. 문화시설·공원·녹지계획 【변경 없음】

- 문화시설 【변경 없음】
- 공원계획 【변경없음】
- 녹지계획 【변경없음】

19. 도시경관계획 【변경 없음】

20. 존치하는 기존 건축물 및 공작물 등에 관한 계획 【해당사항 없음】

21. 공동구 등 지하매설물 계획 【변경 없음】

- 우수관로 【변경 없음】
- 오수관로 【변경 없음】
- 상수관로 【변경 없음】
- 가로등 및 전기 【변경 없음】
- 통신관로 【변경 없음】

- 도시가스 【변경 없음】
- 난방관로 【변경없음】

22. 주요 유치시설과 그 설치기준에 관한 사항 【변경 없음】

23. 경제자유구역 개발에 필요한 주요 사회간접사본 등 기반시설 계획의 경제성 검토 【해당사항 없음】

24. 수용 또는 사용할 토지·건축물 또는 물건이나 권리가 있는 경우에는 그 세부목록 【해당사항 없음】

25. 토지소유자에게 환기할 토지가 있는 경우 환지에 관한 계획 【해당사항 없음】

II. 미단시티 실시계획 변경

■ 실시계획 주요 변경내용

○ 개발사업의 시행기간 변경

- 지정: 2003년 8월 ~ 2020년 6월
- 변경: 2003년 8월 ~ 2021년 6월

◆ 「경제자유구역의 지정 및 운영에 관한 특별법」 제10조 및 같은 법 시행령 제12조 각호의 사항

1. 개발사업을 시행하고자 하는 위치 및 면적 【변경 없음】

2. 개발사업 시행기간 【변경】

구분	사업착수	사업완료	비고
기정	구역지정일 (2003년 8월)	2020년 6월 · 1단계 : 2011년 12월 31일 · 2단계 : 2016년 12월 31일 · 3단계 : 2020년 6월 30일	
변경	구역지정일 (2003년 8월)	2021년 6월 · 1단계 : 2011년 12월 31일 · 2단계 : 2017년 3월 13일 · 3단계 : 2021년 6월 30일	

3. 소요토지의 확보 및 이용계획 【변경 없음】

가. 소요토지 확보계획 【변경 없음】

나. 토지이용에 관한 계획 【변경없음】

4. 법 제4조 제5항 규정에 의한 단계별 시행계획 【변경】

(기정)

구분	면적 (㎡)	계획년도		
		2011	2016	2020
주택건설용지	440,723.5	206,084.9	234,638.6	-
근린생활시설	12,411.5	4,117.5	8,294.0	-
상업시설용지	226,399.8	199,637.6	26,762.2	-
주상복합용지	54,102.9	54,102.9	-	-
준주거용지	89,452.1	33,888.6	55,563.5	-
업무시설용지	54,347.7	46,227.2	8,120.5	-
숙박시설용지	129,159.1	129,159.1	-	-
문화시설용지	23,982.8	12,000.4	11,982.4	-
위락시설용지	103,966.2	91,038.2	12,928.0	-
초등학교	12,177.9	-	12,177.9	-
중·고등학교	12,059.4	-	12,059.4	-
교육 및 연구시설	96,093.3	96,093.3	-	-
노인복지	672.3	330.6	341.7	-
투자유치용지	133,138.8	133,138.8	-	-
유치원	3,432.9	1,482.0	1,950.9	-
공공청사	3,987.4	3,987.4	-	-
종교시설	2,032.3	671.0	1,361.3	-
병원	39,712.8	39,712.8	-	-
공원	436,593.8	272,438.7	153,169.6	10,985.5
비인구	838,739.7	506,957.4	330,255.9	1,526.4
합 계	2,713,186.2	1,831,068.4	869,605.9	12,511.9

(변경)

구분	면적 (㎡)	계획년도		
		2011	2016	2021
주택건설용지	440,571.7	205,933.1	234,638.6	-
근린생활시설	12,411.5	4,117.5	8,294.0	-
상업시설용지	226,399.8	199,637.6	26,762.2	-
주상복합용지	54,102.9	54,102.9	-	-
준주거용지	89,452.1	33,888.6	55,563.5	-
업무시설용지	54,347.7	46,227.2	8,120.5	-
숙박시설용지	129,159.1	129,159.1	-	-
문화시설용지	23,982.8	12,000.4	11,982.4	-
위락시설용지	103,966.2	91,038.2	12,928.0	-
초등학교	12,177.9	-	12,177.9	-
중·고등학교	12,059.4	-	12,059.4	-
교육 및 연구시설	96,093.3	96,093.3	-	-
노인복지	672.3	330.6	341.7	-
투자유치용지	133,138.8	133,138.8	-	-
유치원	3,432.9	1,482.0	1,950.9	-
공공청사	3,987.4	3,987.4	-	-
종교시설	2,032.3	671.0	1,361.3	-
병원	39,712.8	39,712.8	-	-
공원	436,593.8	272,438.7	153,169.6	10,985.5
비인구	838,891.5	507,109.2	330,255.9	1,526.4
합 계	2,713,186.2	1,831,068.4	869,605.9	12,511.9

5. 용지도 및 실시계획평면도 【변경 없음】 : 게재 생략

6. 법 제9조 제4항의 규정에 의한 지구단위계획 【변경】 : 붙임1

7. 산업유통시설용지 일부를 외국인 투자기업에 임대하거나 분양요지로 공급하는 방안 【해당사항 없음】

8. 법 제9조의2에 따라 건폐율 또는 용적률을 달리 정하는 경우 그 특례 적용의 필요성과 세부내용 【해당사항 없음】

9. 개발이익의 재투자계획 【해당사항 없음】

10. 법 제11조 제1항 각호의 규정에 의하여 의제되는 인·허가 등이 있는 경우 그 내용 및 서류 【변경없음】

- 산지의 전용허가 또는 협의 【변경 없음】
- 농지의 전용허가 또는 협의 【변경 없음】
- 공원계획 【변경없음】
- 녹지계획 【변경없음】

11. 개발사업 시행자의 성명 및 주소 【변경 없음】

12. 단면도 및 공사설명서 등 실시설계 도서 【변경 없음】 : 게재 생략

13. 자금계획 및 이를 증명할 수 있는 서류 【변경 없음】

14. 외국인투자 유치계획 【변경 없음】

15. 개발사업 시행지역안의 토지 등의 매수·보상계획 및 주민의 이주 대책에 관한 서류 【변경 없음】

16. 개발사업으로 조성되는 토지 및 시설의 사용·수익·관리 및 처분에 관한 계획서 【변경】

- 사업개요 【변경】

구분	사업착수	사업완료	비고
기정	구역지정일 (2003년 8월)	2020년 6월 · 1단계: 2011년 12월 31일 · 2단계: 2016년 12월 31일 · 3단계: 2020년 06월 30일	
변경	구역지정일 (2003년 8월)	2021년 6월 · 1단계: 2011년 12월 31일 · 2단계: 2017년 03월 13일 · 3단계: 2021년 06월 30일	

- 처분하고자 하는 토지(사업시행자 : 1단계 미단시티개발주식회사)
【변경 없음】
- 처분하고자 하는 토지(사업시행자 : 2단계 인천도시공사)
【변경 없음】
- 처분하고자 하는 토지(사업시행자 : 3단계 미단시티개발주식회사)
【변경 없음】

17. 환경·교통·재해등에 관한 영향평가법 제17조 규정에 의한 환경
영향평가 【변경 없음】

18. 문화재 보존대책에 관한 서류 【변경 없음】

19. 공공시설 등의 설치·이전·철거 및 귀속·이관·양여 등에 관한
조서 및 계획서 【변경 없음】

- 사업시행자 귀속분 총괄 【변경 없음】
- 대체시설(국가 귀속분) 총괄 【변경 없음】

20. 수용할 토지 등의 소재지·지번 및 지목, 면적, 소유권 및 소유권외의
권리명세와 그 소유자 및 권리자의 성명·주소를 기재한 서류
【변경 없음】

21. 존치하고자 하는 기존 공장이나 건축물의 명세서 【해당사항 없음】

22. 일부준공에 관한 사항 【변경】

■ 단계별 준공 사유

- 지정: 3단계 구역은 2006.2.17 환경부 환경영향평가 협의 시 멸종
위기 야생조류(검은머리물떼새 외2개종) 도래가능지역에
채식지 환경이 변하지 않도록 조류유인대책(생태공원) 수립
/시행 협의 완료에 따른 생태공원 조성공사 지역으로 준공
시점을 2020년 6월로 설정.

- 변경: 3단계 구역 중 은 2006.2.17 환경부 환경영향평가 협의 시 멸종 위기 야생조류(검은머리물떼새 외2개종) 도래가능지역에 채식지 환경이 변하지 않도록 조류유인대책(생태공원) 수립/시행 협의 완료에 따른 생태공원 조성공사 지역은 2019. 4. 18. 공사 준공 승인되었으나, 2018년 12월 변경시 3단계 구역으로 신규편입된 구역의 준공시점을 2021년 6월로 설정.

<붙임 1> 「국토의 계획 및 이용에 관한 법률」 제52조에 따라 작성된 지구단위계획에 관한 사항: 변경 없음

1. 도시관리계획 결정 【변경 없음】

가. 용도지역에 관한 도시관리계획 결정조서 【변경 없음】

2. 지구단위계획 결정 【변경 없음】

가. 지구단위계획구역 결정조서 【변경 없음】

나. 도시기반시설의 배치와 규모에 관한 도시관리계획 결정조서 【변경 없음】

- 1) 교통시설 【변경 없음】
- 2) 공간시설 【변경 없음】
 - ① 광장 【변경 없음】
 - ② 녹지 【변경 없음】
 - ③ 공원 【변경 없음】
 - ④ 공공공지 【변경 없음】
- 3) 유통 및 공급시설 【변경 없음】
- 4) 환경기초시설 【변경 없음】
- 5) 공공·문화체육시설 【변경 없음】

3. 획지 및 건축물에 관한 도시관리계획 결정 【변경 없음】

가. 가구 및 획지의 규모와 구성에 관한 도시관리계획 결정조서 【변경 없음】

- 1) 단독주택용지 【변경 없음】
- 2) 근린생활시설용지 【변경 없음】
 - ① 근린생활시설용지 【변경 없음】
 - ② 준주거용지 【변경 없음】
- 3) 공동주택 【변경 없음】
 - ① 공동주택용지 【변경 없음】
 - ② 주상복합용지 【변경 없음】

- 4) 상업·업무용지 【변경 없음】
 - ① 중심상업용지 【변경 없음】
 - ② 일반상업용지 【변경 없음】
 - ③ 업무용지 【변경 없음】
- 5) 숙박·위락시설용지 【변경 없음】
 - ① 숙박·위락용지 【변경 없음】
- 6) 공공시설 및 기타시설용지 【변경 없음】
 - ① 학교시설용지 【변경 없음】
 - 유치원 【변경 없음】
 - 초등학교 【변경 없음】
 - 중·고등학교 【변경 없음】
 - 교육연구시설 【변경 없음】
 - ② 복지시설 【변경 없음】
 - ③ 문화 및 의료시설용지 【변경 없음】
 - ④ 열공급설비 【변경 없음】
 - ⑤ 공공업무시설용지 【변경 없음】
 - ⑥ 종교시설용지 【변경 없음】
 - ⑦ 위험물 저장 및 처리시설 【변경 없음】
 - ⑧ 창고시설 【변경 없음】
 - ⑨ 군사시설 【변경 없음】
 - ⑩ 주차장용지 【변경 없음】
 - ⑪ 유보지 【변경 없음】

나. 건축물에 대한 용도·건폐율·용적률·높이·배치·형태·색채·건축선에 관한 도시관리계획결정(변경)조서 【변경 없음】

- 1) 건축물에 대한 용도·건폐율·용적률·높이·배치·건축선에 관한 사항 【변경 없음】
 - ① 단독주택용지 【변경 없음】

② 근린생활시설 및 준주거용지 【변경 없음】

○ 근생시설용지 【변경 없음】

○ 준주거용지 【변경 없음】

③ 공동주택 및 주상복합용지 【변경 없음】

○ 공동주택용지 【변경 없음】

○ 주상복합용지 【변경 없음】

④ 상업·업무용지 【변경 없음】

⑤ 숙박·위락시설용지 【변경 없음】

⑥ 공공시설 및 기타시설용지 【변경 없음】

○ 학교시설용지 【변경 없음】

○ 교육연구시설용지 【변경 없음】

○ 유치원시설용지 【변경 없음】

○ 문화시설용지 【변경 없음】

○ 병원시설용지 【변경 없음】

○ 복지시설용지 【변경 없음】

○ 발전시설용지 【변경 없음】

○ 공공청사용지 【변경 없음】

○ 종교시설용지 【변경 없음】

○ 주차장시설용지 【변경 없음】

○ 위험물저장 및 처리시설용지 【변경 없음】

○ 창고시설용지 【변경 없음】

○ 군사시설용지 【변경 없음】

○ 유보지 【변경 없음】

2) 건축물에 대한 색채·옥외광고물에 관한 사항 【변경 없음】

□ 첨부

1. 지구단위계획 시행지침 【변경】

1) 제 1장 총칙 (변경)

기 정	<p>12. “상한용적률”이라 함은 건축주가 해당 대지면적의 일부를 공원, 광장, 도로, 하천 등의 공지(이하 “공공시설”이라 한다)로 기부채납(해당되는 공공시설용도로 설치·조성하여 소유권을 이전하는 것을 말함)하는 경우에 추가로 부여되는 용적률을 다음의 식에 의하여 산정한 것을 말한다.</p> <p style="text-align: center;">산정방식 : 상한용적률 = 허용용적률 $\times \frac{(1+0.3a)}{(1-a)}$ 이내</p> <p>(a는 공공시설을 설치·조성하여 제공하기전의 대지면적 대 공공시설을 설치·조성하여 제공하는 면적)</p>
변 경	<p>12. “상한용적률”이라 함은 주거용지를 제외한 용지에 건축주가 국토의 계획 및 이용에 관한 법률 시행령 제 46조 ①항 ③항, 지구단위계획수립지침 3-2-2 및 3-2-3에 의해 공공시설 또는 기반시설 부지로 제공하는 경우 법에서 정하는 방식에 의해 적용하며, 높이에 대하여는 적용하지 않는다.</p>

2) 제 10장 지구단위계획 운용에 관한 사항(변경)

제 61조 (지구단위계획구역 내 건축기준 완화) (추가)

- ① 본 지구단위계획구역 내 건축하는 건축물에 대하여 건축기준의 완화 내용은 다음 각 호와 같다.
1. 전면공지 및 공개공지(단독주택 및 공동주택 제외) : 본 지침에서 규정하는 전면공지 및 공개공지에서 ‘공개공지 조성 기준 및 방법’을 이행한 경우 아래의 기준에 의거하여 건축완화를 받을 수 있다.
 - 1) 용적률 : 해당 용지에 적용되는 용적률 $\times (1 + \text{의무면적을 초과하는 공개공지 또는 공개공간 면적의 절반} \div \text{대지면적})$
 - ② 공개공지의 면적 범위는 대지면적의 10%이하의 범위 내에서 인천광역시건축조례에서 정한 규정에 따른다. 이 경우 건축법 제42조의

규정에 의한 조경면적을 동법 제43조에 의한 공개공지의 면적으로 할 수 있다.

- ③ 대지 내 공지를 확보하지 않아도 되는 건축물(주택법 제16조1항의 규정에 의한 사업계획승인대상인 공동주택을 제외한다)의 경우에도 도로에 접하여 대지내 공지의 조성방식에 따라 일반인이 이용할 수 있는 공지를 조성할 때에도 대지 내 공지와 동일한 완화를 받는다.
- ④ 건축선에 의한 전면공지, 공개공지, 공공조경, 공공보행통로 등 일반 시민이 상시로 이용할 수 있는 공지부분은 건축허가 시 대지 면적에 포함하여 용적률 및 건폐율 산정에 포함된다.

공 고

인천광역시공고 제2020-1546호

인천도시관리계획(마전지구 토지구획정리사업) 사업시행(변경) 인가

인천도시관리계획(마전지구 토지구획정리사업) 을 「토지구획정리사업법」 제14조, 제32조, 제34조 및 같은 법 시행령 제12조에 따라 사업시행(변경) 인가합니다.

2020. 6. 29.

인 천 광 역 시 장

1. 사업의 목적(변경없음): 도시기반시설의 정비개량 및 합리적 토지이용
2. 사업의 명칭(변경없음): 마전지구 토지구획정리사업
3. 사업지구(변경없음): 인천광역시 서구 마전동 일원
4. 사업면적(변경없음): 609,404㎡
5. 사업기간(변경)
 - 기 정: 2001. 1. 29. ~ 2020. 6. 30.
 - 변 경: 2001. 1. 29. ~ 2020. 12. 31.
6. 사업시행자(변경없음): 인천광역시장(종합건설본부장)
7. 시행(변경)인가연월일: 2020. 6. 29.
8. 기타사항: (변경없음)

인천광역시공고 제2020-1565호

도로구역(광역시도 36-2호선) 결정 및 도시관리계획 (시설:도로) 결정을 위한 의견청취 열람공고

광역시도 [36-2호선] 및 도시계획시설 [도시간선도로망(동서7축) 도로 개공사]에 대하여 「도로법」 제25조에 따른 ‘도로구역결정’ 및 「국토의 계획 및 이용에 관한 법률」 제30조에 따른 ‘도시관리계획의 결정을 위하여 「도로법」 제26조 및 「국토의 계획 및 이용에 관한 법률」 제28조에 따른 주민 및 관계 전문가 등의 의견을 청취하고자 아래와 같이 서류를 열람 공고합니다.

2020. 6. 29.

인천광역시장

1. 결정 사유

- 중봉대로와 봉수대로를 연결하는 도시간선도로망(동서7축) 단절 구간 [광역시도 36-2호선 미개설 구간] 에 대한 도로개설공사 시행을 위해 검토중인 노선에 맞춰 도로구역 및 도시관리계획 결정

2. 도로구역 결정 내용

구분	종류	노선번호	노선명	위치	면적 (㎡)	기점	종점	주요 경과지	총연장 (km)	비고
결정	광역시도	36-2	동서(SUB)	인천 서구 석남동	42,362.3	원창동 384	석남동 223-114	-	1.24	

3. 도시관리계획(도로) 결정 조서

구분	규 모				기능	연장 (m)	기점	종점	사용 형태	주요 경과지	최초 결정일	비고
	등급	류별	번호	폭원 (m)								
신설	대로	1	가	35	보조 간선도로	1,193	원창동 384 (광로2-4)	석남동 223-114 (광로3-9)	일반 도로	-	-	

4. 사업내용

- 사업명칭 : 도시간선도로망(동서7축) 도로개설공사
- 사업위치 : 서구 원창동 384 (중봉대로) ~ 석남동 223-19 (봉수대로)
- 사업규모 : L=1.24km, B=35m
- 사업기간 : 도로구역결정일로부터 5년

5. 사업시행자의 성명 및 주소

- 성명 : 인천광역시장
- 주소 : 인천광역시 남동구 정각로 29

6. 수용 또는 사용할 토지 또는 건물의 소재지·지번·지목 및 면적, 소유권 및 소유권외의 권리의 명세 및 그 소유자·권리자의 성명·주소 : 붙임과 같음

7. 관계 서류의 열람기간 및 열람장소

- 열람기간 : 2020.6.29.~2020.7.16.
- 열람장소 : 인천광역시청(도로과, ☎ 032-440-3774),
서구청(도시개발과, ☎ 032-560-4762)

8. 도로구역의 위치도 및 도로계획평면도: 게재생략

용 지 조 서 (광역시도36-2호선)

번호	토지소재지		지 번	지목	지적 면적 (m2)	편입 면적 (m2)	소 유 자		관 계 인			비고
	구	동					주 소	성 명	성 명	주 소	관리관계	
1	서	원창	385	도	5,482.8	3,874.0	인천광역시	공				
2	서	석남	650-3	잡	2,048.4	1,900.0	인천 중구 항동7가***	산화**				
							인천 서구 중봉대로 *****(석남동)	기주**				
							서울 강남구 개포동 **** 주공아파트**동***호	유**				
							인천 부평구 산곡동 **** 현대아파트 ***동***호	김**				
							인천 연수구 동춘동 *** 동남아파트***동***호	김**				
							인천 부평구 부평동 **-* 동아아파트**동***호	정**				
							인천 부평구 부평동 **-* 동아아파트**동***호	최**				
							서울 양천구 목동 ****	김**				
							서울 양천구 목동 ****	맹**				
							서울 양천구 목동 ****	맹**				
							고양시 덕양구 토당동 **-* 진달다세대*층***호	신**				
							서울 양천구 신정동 *** 목동신시가지아파트 ****동***호	이**				
							부천시 원미구 중동 **** 그린타운****-***	장**				
							부천시 원미구 중동 **** 그린타운****동***호	박**				
							부천시 원미구 중동 **** 그린타운****동***호	정**				
							서울 영등포구 당산동5가 *-* 유원제일2차아파트***동***호	신**				
							인천 남구 주안동 ** 현대아파트*동***호	김**				
							인천 계양구 계산로 ***, ***동***호(계산동,현대아파트)	박**				
							서울 서초구 반포대로 275 ***동***호(반포동,레미안아파트)	최**				
							서울 서초구 반포대로 275 ***동***호(반포동,레미안아파트)	최**				

번호	토지소재지		지 번	지목	지적 면적 (m ²)	편입 면적 (m ²)	소 유 자		관 계 인			비고
	구	동					주 소	성 명	성 명	주 소	권리관계	
3	서	석남	산139-14	임	44,909.0	19,867.0	인천 서구 봉수대로 *** (원창동)	에스케이***				
4	서	석남	649	도	5,562.0	5,303.0	인천광역시	공				
5	서	석남	650-9	잡	960.3	960.3	인천 계양구 계산로 **번길 ***-(작전동)	황**	기업은행 (도당동지점)	서울 중구 을지로2가 50	근저당권	
							인천 서구 오류동 검단일반산업단지*-블럭	이**	국민은행 (김포양곡지점)	서울 중구 남대문로2가 9-1	근저당권	
							부천시 원미구 부일로 ***번가길 *(소사동)	김**				
							서울 양천구 신정동 *** 목동신시가지아파트 ***동***호	이**				
							인천 서구 석남동 ***	이**				
							서울 서대문구 북아현동 ****-	김**				
							서울 서초구 방배동 ****-*** 청광아트빌라가동***호	이**				
							인천 남구 주안동 ****-*	김**				
							서울 양천구 신월동 ****-*	한**				
							서울 도봉구 미아동 ****-*	김**				
							서울 도봉구 미아동 ****-*	윤**				
6	서	석남	650-2	구	367.3	139.0	인천광역시서구	공				
7	서	석남	259-3	잡	5,325.0	5,325.0	인천 서구 봉수대로 *** (원창동)	에스케이***				
8	서	석남	산139-16	임	655.0	655.0	인천 서구 봉수대로 415 (원창동)	에스케이***				
9	서	석남	산139-1	임	106,108.0	153.0	인천 서구 봉수대로 *** (원창동)	에스케이***				
10	서	석남	223-866	잡	750.0	750.0	인천 서구 건지로121번길 ****-(석남동)	주식회사 월드***	기업은행 (**지점)	서울 중구 을지로*가 **	근저당권	
11	서	석남	223-506	잡	1,107.0	851.0	인천광역시	공				
12	서	석남	223-20	유	744.0	515.0	서울 강서구 화곡동 ****-*	세화**				
13	서	석남	223-476	장	196.0	166.0	인천 서구 건지로153번길 ****-(석남동)	하나**	신한은행 (**센터)	서울 중구 태평로*가 ***	근저당권	
									기업은행 (**지점)	서울 중구 을지로*가 **	근저당권	
14	서	석남	223-873	잡	2,179.0	2,179.0	인천 계양구 경명대로955번길 **** ,*층(계산동)	박**	기업** (**지점)	서울 중구 을지로*가 **	근저당권	

지 장 물 조 서 (광역시도36-2호선)

번호	토지소재지		지 번	물건의 종류	구조및규격	수량	소유자		비고
	구	동					주 소	성 명	
1	서	원창	385	사무실	조립식	13.5	인천광역시	공	
				울타리	함석	100 m			
				이동식화장실	PVC	3 EA			
				야적장		1 식			
2	서	석남	650-10	담장	블록	18 m	부천시 도약로 106,127동 604호 (중동,한라마을)	이**	
				출입문	철재+문주	1 식			
3	서	석남	650-119	공장	함석	103	부천시 도약로 106,127동 604호 (중동,한라마을)	이**	
				울타리	함석	30 m			
				출입문	철재+문주	1 식			
				컨테이너	5 x 2.5	1 EA			
				컨테이너	5 x 3.0	1 EA			
				기계설비		1 식			
4	서	석남	223-42	울타리	웬스	52 m	인천 서구 건지로153번길 46-13(석남동)	월성***	
				기계설비		1 식			
5	서	석남	223-42	공장	함석	448	서울 강서구 화곡동 ****-**	세화***	
				울타리	웬스	100 m			
				기계설비		1 식			
6	서	석남	산139-1 외	창고	함석	95	인천 서구 봉수대로 *** (원창동)	에스케이***	
				창고	블록/스라브	2			
				창고	조립식	14			
				컨테이너	6 x 4.0	1 EA			
				컨테이너	6 x 3.0	1 EA			
				고철야적장		1 식			
				기계설비		1 식			
				울타리	전자웬스	940 m			
				울타리	웬스	300 m			
				담장	블록	70 m			
				카메라		4 주			
				보안등		5 주			
				표지판		2 식			

번호	토지소재지		지 번	물건의 종류	구조및규격	수량	소유자		비고
	구	동					주 소	성 명	
7	서	석남	223-476	가추	조립식	77	인천 서구 건지로153번길 ***-**(석남동)	하나***	
				담장	옹벽	70 m			
				기계설비		1 식			
8	서	석남	223-866	울타리	웬스	38 m	인천 서구 건지로121번길 ***-**(석남동)	주식회사 월드***	
				야적장		1 식			
				간판		1 식			
9	서	석남	223-873	창고	블록/스레트	1,600	인천 계양구 경명대로955번길 *-** ,*층(계산동)	박**	
				천막		48			
				울타리	웬스	55 m			
				간판		2 식			
				기계설비		1 식			

인천광역시공고 제2020 - 1568호

「인천광역시 건축물 미술작품 심의위원회」 심의위원 공개모집 공고

건축물 미술작품에 대한 공정하고 객관적인 심의를 위하여 전문지식과
경험이 풍부한 위원을 공개 모집하오니 뜻 있는 분들의 많은 참여 바랍니다.

2020년 6월 29일

인 천 광 역 시 장

1. 공모 분야 및 인원 : 17명 이내

계	모집분야	
	회화	디자인
17	10	7

※ 분야별 모집 인원은 일부 요소(성별비율 등)에 의해 조정될 수 있음

- 주요기능 : 건축물 미술작품에 대한 심의
- 임 기 : 위촉일로부터 2년

2. 응모자격

○ 해당분야의 다음 각 호의 어느 하나에 해당하는 자

- ① 「고등교육법」에 의한 대학에서 조교수 이상의 직에 재직 중인 자
- ② 박사학위 소지자로서 3년 이상 또는 석사학위 소지자로서 5년 이상 경력이 있는 자
- ③ 학사 또는 기사자격 소지자로서 7년 이상 경력이 있는 자
- ④ 위촉 대상 분야(2개 분야) 10년 이상 경력이 있는 자
- ⑤ 회사, 사무소, 연구소 등 관련 기관을 대표하는 자

- ※ 제약사항 : 위촉기간 중 관내 작품 출품 자제 및 이해관계 작품 심의 시에는 회피, 제척·기피 적용함

3. 공고 및 접수

가. 접수기간 : 2020. 6. 29. ~ 2020. 7. 10. 18:00 까지(10일간)

※ 우편, 이메일 접수는 마감일 도착 분까지 유효, 접수 마감일 이전 반드시 유선 확인 필요

나. 접 수 처 : 인천광역시 문화콘텐츠과(문화기반팀)

- 서식 다운로드 : 인천시 홈페이지(고시·공고)게시판

다. 접수방법 : 방문 또는 우편 접수 및 이메일(eunmipark@korea.kr)접수

- 주 소 : 인천시 연수구 갯벌로 12 미추홀타워 1810호
문화콘텐츠과 문화기반팀 (우편번호21999)

4. 제출서류

가. 응모 지원서, 자기소개서(A4용지 2매 이내) 각 1부

나. 자격, 경력을 증명할 수 있는 서류

- 재직증명서 또는 경력증명서 1부
- 자격 또는 학위, 기타 실적 증빙자료 각 1부

다. 개인정보 수집 및 이용안내 동의서 1부

※ 각종 증명서는 원본 제출이 원칙(스캔 후 제출 가능)

5. 기타 참고사항

가. 심의위원의 선정은 응모자 전원에게 대해 「선정위원회 심사」를 통해 선정 위촉되며, 선정 결과는 선정자에게 문자로 개별 통보합니다.

나. 제출된 서류는 반환하지 않으며, 기재된 내용이 사실과 다른 경우 위촉을 취소할 수 있습니다.

다. 기타 자세한 내용은 인천시 문화콘텐츠과(☎032-440-3998)로 문의바랍니다.

붙임1

지원서

인천광역시 건축물 미술작품 심의위원회 위원 공개모집 지원서

접수번호	※ 기재하지 않음		접수일자	※ 기재하지 않음		지원분야		사 진 (소명함판 3cmX4cm)
성 명	(한글)	성 별	남	생년월일				
	(한자)		여					
현주소				전화 번호	자 택			
					사 무 실			
					휴대전화			
					E-mail			
학 력	학사 석사 박사	학교 학교 학교	학과 학과 학과			전공 전공 전공		
현 소속								
주요 경력	○ ○ ○							
자격 사항	○ ○ ○							
위촉된 타 위원회								
첨부서류	1. 자기소개서(A4 2장 이내) 2. 자격, 경력 증빙서류 각 1부,							

위와 같이 작성하고 지원서를 제출합니다

2020. . .

지원자 성 명 : (서명)

인 천 광 역 시 장 귀하

※ 지원분야란은 회화, 디자인 부문으로 구분

주요경력에는 전시회와 수상경력, 추천·초대작가 지정, 국·시전 등 운영·심사위원 등 기재

붙임2**자기소개서****자 기 소 개 서****1. 인적 사항**

○ 접수 번호 : ※ 기재하지 않음

○ 성 명 :

지원분야 :

2. 주요 실적

(학위 논문을 제외한 대표적인 연구논문, 저술, 현상공모 당선사례, 대표적인 작품 등 5건 이하)

-
-
-
-
-

3. 주요 활동사항

구 분	기 간	활 동 내 용	비고(직책 등)
학회, 단체 등 ○ ○			
타시도 건축물 미술작품 심의위원 참여			
기 타 ○ ○			

4. 최종 학위(석사 혹은 박사) 논문 주제

- 제 목 :
- 주 제 :

5. 참여 동기 등 자기소개

※ 심의위원으로서의 각오 및 소신 등

2020. . .

작성자

(서명)

※ 작성 요령

양식에 따라 자유롭게 기술하되, 그동안의 근무·연구활동 및 업적, 미술작품심의위원회에 참여하게 된 동기, 심의에 임하는 각오, 소신 등이 나타나도록 작성(A4 2이내)

붙임3**개인정보 수집 및 이용안내 동의서****개인정보 수집 및 이용안내 동의서**

인천광역시에서는 「개인정보보호법」에 따라 이용자의 개인정보를 보호하고 원활한 업무수행을 위해 다음과 같이 개인정보 수집·이용에 대해 엄격하게 관리하고 있습니다.

1. 개인정보의 수집 및 이용목적 동의**(개인정보의 수집 및 이용목적)**

- 인천광역시 건축물 미술작품 심의위원회 위원 선정(위촉) 및 안내, 위원회 운영의 원활한 시행을 목적으로 수집됩니다.

(개인정보 수집범위)

- 개인 식별정보 : 성명, 성별, 주민등록상 생년월일, 소명합판 사진
- 연락처정보: 주소(현 거주지, 근무처), 전화번호(주택, 근무처), 휴대전화번호, 전자우편주소
- 학력사항: 최종 학력(학위) 및 전공(세부전공)
- 기타사항: 모집분야, 주요경력, 자격사항, 위원회 활동, 수상경력 등

(개인정보의 이용기간 및 보유기간)

- 귀하께서 제공하신 개인정보는 위촉기간이 경과하면 파기합니다.

개인정보 수집 및 이용목적에 동의하십니까? 동의함(), 동의 안함()

2. 개인정보의 제3자 제공 동의

- 귀하가 제출한 개인정보는 정부의 정책 기획 및 통계 등의 기초자료로 활용하기 위해 아래 내용에 따라 제공하게 됩니다

- 정보 제공 범위: 상기 명시한 개인정보 수집 범위의 정보
- 정보의 이용 목적: 건축물 미술작품 위원회 위원 구성(응모) 분야 정부 정책 수립의 기초자료 및 통계로 활용
- 보유 및 이용기간: 위촉기간 경과시 파기

개인정보 제3자 제공에 동의하십니까? 동의함(), 동의 안함()

※ 귀하께서는 개인정보의 수집 및 이용, 제3자에게로 제공에 동의하지 않을 권리가 있으며, 동의 거부 시 건축물 미술작품 심의위원회 위원 선정(위촉)에서 제외될 수 있습니다.

본인은 상기 내용에 대한 충분한 이해를 하였으며, 인천광역시 건축물 미술작품 심의위원회 위원 공개모집에 따른 본인 확인을 위한 개인정보 수집이용에 동의합니다.

2020년 월 일

동의인 성명 : (서명)

인천광역시장 귀하

작성시 주의사항

1. 일반사항

① 신청서는 본인의 필체로 서명하여야 합니다.

※ E-Mail 제출시에는 작성 후 스캐너 등을 활용하여 첨부 파일로 제출

② 부주의로 인한 잘못된 기재나 표기는 신청인 본인의 불이익이 됩니다.

③ 자기소개서는 첨부된 양식으로 반드시 A4 2매 이내로 작성합니다.

※ 한글 워드프로세서로 작성하되, 글자크기는 12point, 줄간격 160%로 하며, 작성
분량 및 작성형식을 필히 준수.

2. 응모원서 작성요령

① “접수번호” 란은 기재하지 않음

② “지원분야” 는 회화, 디자인 구분 기재

③ “학력” 은 대학교를 기준으로 작성하되, 전공학과와 학위명을 정확히
기재(기타 재학·수료 등의 경우는 별도 구분 기재)

④ “자격사항” 은 운전면허는 기재하지 않음

⑤ “주요경력” 은 공무원 또는 관련분야 사회경력을 기재

인천광역시 공고 제2020 - 1569호

건축물 미술작품 심의위원회 심의결과 공고

문화예술진흥법 시행령 제14조 제3항 규정에 의하여 「2020년 제6차 인천광역시 건축물 미술작품 심의위원회」 심의결과를 다음과 같이 공고합니다.

2020년 6월 26일
인 천 광 역 시 장

가. 심의일시 : 2020. 6. 24.(수) 14:00

나. 심의장소 : 미추홀타워 2층 회의실

다. 심의작품

○ 총 10작품

라. 심의결과

○ 가결 : 9작품(조건부 3, 권고 1작품 포함), 부결 1작품

마. 작품별 심의결과 : 별첨

바. 기타 궁금한 사항은 인천광역시 문화콘텐츠과(☎ 032-440-3998)로 문의하시기 바랍니다.

〈별첨〉

2020년 제6차 건축물 미술작품 심의위원회 심의결과

연번	위치 및 건물명	종류	작 품 명	심의결과		사 유
				가결	부결	
1	연수구 송도동 21-14,15,22,23	조각	구안후/교육자 Guanhoo/Educator	○		[조건부] 작품 크기를 크게 제작 어린이 안전에 유의하여 손가락 부분 마감처리 철저
2	동구 송림동 29-1	조각	員-조화+관계	○		
3	남동구 논현동 111-7외39필지	조각	행복나무- Happy tree	○		
4	연수구 송도동 11-2	조각	쇼핑가는 길	○		
5	부평구 산곡동 91-2외 40필지	조각	Rising Falling		○	[부결] 작품설치 위치 부적합 작품(별모서리가 날카로워 위험
6		조각	Wishing Tower	○		[조건부] 타공판에 손가락이 끼일 우려가 있으므로 타공크기 조절 작품을 닫고 올라가지 않도록 하단부분 좌대 설치
7	서구 원당동 검단신도시 AB15-2블럭	조각	어떤 사랑 A kind of love	○		[권고] 파이프 단면을 최대한 부드럽게 마감 처리
8		조각	다람쥐- 유년시절의 기억	○		
9		조각	풍선을 달고	○		
10	연수구 송도동 312-1,4	조각	Contact- 우리뿐인가?	○		[조건부] 작품을 원작대로 제작(우주인)

인천광역시공고 제2020-1574호

정보통신공사업 신규 등록 공고

정보통신공사업법 제72조에 의하여 정보통신공사업 등록사항을 다음과 같이 공고합니다.

2020년 6월 25일

인천광역시장

등록번호	상호 및 대표자	영업소재지
제320397호	주식회사 씨앤씨건영 신미란	인천광역시 동구 방축로37번길 30, 인천산업용품유통단지 8동 325호(송현동)

인천광역시공고 제2020-1577호

제40회 인천광역시 공예품대전 개최 변경 공고

전통공예 기술의 계승·발전과 우수공예품 발굴을 위한 『제40회 인천광역시 공예품대전』 개최계획을 다음과 같이 변경 공고합니다.

<변경 내용>

구 분	내 용	비 고
작품 접수 일자 및 장소	○ 2020.7.3.(금) 인천문화예술회관 중앙전시장 ↓ ○ 2020.7.7.(화) 인천종합비즈니스센터	코로나19로 접수, 심사, 시상식, 전시회를 위한 인천문화예술회관의 운영이 무기한 중단됨에 따른 변경
작품 심사 일자 및 장소	○ 2020.7.8.(수) 인천문화예술회관 중앙전시장 ↓ ○ 2020.7.8.(수) 인천종합비즈니스센터	
입상작 시상	○ 2020.7.17.(금) → 취소	
전시회 개최	○ 2020.7.17.(금)~19.(일) → 취소	

* 위 변경 내용 외 기존 공고와 같음

** 인천종합비즈니스센터: 인천광역시 남동구 남동대로215번길 30, 11층 회의실(고잔동)

1. 개 요

가. 참가대상: 대한민국 국적보유자로서 인천광역시 관내에 사업장 또는 주민등록상의 주소지를 둔 사람

나. 출품분야: 목·칠, 도자, 금속, 섬유, 종이, 기타 공예분야

다. 출품제한 품목

- 국내·외 이미 전시·공지 되었거나 상품화된 제품 또는 그 모방품
- 상품화가 곤란하거나 상품성이 없는 작품
- 다른 유사 공모전에 출품하여 입선이상 수상한 작품
- 출품자 본인의 저작권을 보장하지 못하는 작품
- 미완성 작품이거나 끝마무리가 불량한 작품
- 미풍양속에 심히 저해되는 작품

다. 출품자 유의사항

- 온라인(<http://www.crafts.or.kr> 또는 <https://kohand.smplatform.go.kr>)로만 접수
[단, 불가피한 경우 출품원서를 해당 군·구를 통하여 온라인 대리접수 가능]
- 온라인 출품접수 시 작품사진 파일(file)을 반드시 입력하고 작품접수 일정에 따라 작품제출(온라인에 입력된 정보는 전적으로 출품자 책임임)

- * 출품작 온라인 입력 시 출품분야, 소속, 제작기간, 작품명, 용도, 출품자명, 출생연도, 원부자재의 내용과 상품의 ‘소비자 판매가격’ 등 표기요망 사항을 표시하여야 함
- * 수상작품은 전시기간 중 현장에서 판매가능 여부를 표기하여야 하며, 판매 가능한 경우는 판매 희망가격을 표기하여야 함 (작품심사 및 전시 관련 디스플레이는 본인이 직접 하여야 함)
- 작품 출품 시 작품이외에 판넬, 작품받침대 및 상품설명서 등은 접수받지 않음
- 작품가격이 50만원 이상 이거나 또는 변질 및 파손될 우려가 있는 작품은 안전장치를 하여야 함 (포장 또는 안전장치 불량으로 파손, 분실된 경우에는 배상하지 않음)
- 오프라인 접수 시 출품작 접수 및 반출은 반드시 군·구 담당자 입회하에 상품목록 및 수량을 확인 후 상호 확인서명을 하여야 함
- 출품작이나 출품작 주변장치에 출품자를 인지할 수 있는 표식(성명 및 호, 업체명, 낙관, 사인, 기타)이 있는 경우 심사대상에서 제외하거나 감점요인으로 적용됨
- 출품자격은 대한민국 국적보유자로서 본인이 직접 제작한 것에 한함
- 1인 1작품 원칙으로 하고, 1개 작품의 총 출품수량은 15점까지로 함
- 디자인, 규격, 색상 등이 동일한 것은 3점 이내로 함
- 수량이 기준을 초과할 경우 심사 시 감점요인으로 적용됨
- 출품작이 2인 이상 공동 출품자일 경우 대표 1인에게만 시상함
- 출품작에 대한 지적재산권 등 법적문제가 발생한 경우 전적으로 출품자 책임임
- 시상 후 출품제한 품목이거나 기타 부정행위와 허위사실이 발견된 경우 입상을 취소하고 향후 3년간 출품을 금지함.
- 입상자는 시상 후 상품화에 적극 노력하여 함
- 입상작 중 특선이상 25개 작품은 대한민국공예품대전 본선에 진출
- 작품 포장 및 반출(원활한 전시진행을 위해 변경될 수 있음)
- * 지역예선 심사 당일(7. 8.(수) 17시 반출)
- * 본선대회 출품작(특선 이상 25작품) 미추홀타워 제출
 - : 제출일 개별 통보
- * 대한민국공예품대전 출품 낙선작 및 입상작 시에서 일괄 반출 후 개별 수령 반출
[향후 일정에 따라 개별 통보]

2. 접수 및 심사

- 가. 원서접수: 2020. 6. 1.(월) ~ 6. 30.(화)까지
- 나. 작품접수: 2020. 7. 7.(화) 13시 ~ 17시 [인천종합비즈니스센터]
- 다. 작품심사: 2020. 7. 8.(수) 10시 ~ 16시
- 라. 심사장소: 인천종합비즈니스센터
- 마. 입상자 발표: 2020. 7. 13.(월) 예정
- * 인천광역시 홈페이지(www.incheon.go.kr) 고시/공고란에 게재

3. 시상 및 전시회

가. 입상작 시상

- 코로나19로 인한 시상식 취소

- 시상내역: 40명(대상 1, 금상 1, 은상 2, 동상 4, 장려상 7, 특선 10, 입선 15)

- 상장 및 상패 개별 전수

- 수상자 특전

* 제50회 대한민국공예품대전 본선 출품(특선 이상 25작품)

* 국내 박람회 참가 우선 선정

나. 작품 전시회

- 코로나19로 인한 전시회 취소

4. 기타 문의사항

- 인천광역시 산업진흥과(전화 032-440-4255), 군·구(관련 부서)

* 한국공예협동조합연합회 홈페이지(<http://www.crafts.or.kr>) →(출품원서 다운로드 가능)

2020. 6. 26.

인천광역시장

인천광역시공고 제2020-1579호

비영리민간단체 등록변경 공고

「비영리민간단체 지원법」 제4조 및 같은 법 시행령 제3조에 따라 다음과 같이 비영리민간단체 등록변경 사항을 공고합니다.

2020년 6월 26일

인천광역시장

☐ 등록 변경 사항

등록번호	단체명	소재지	대표자	주된사업
제2008-0- 인천광역시 -18호	인 연 지 기	인천광역시 강화군 전등사로 37-41	최 봉 철	<ul style="list-style-type: none"> - 이주노동자 및 이주여성의 권익신장과 복지사업 - 이주노동자 및 이주여성을 위한 문화사업 - 기타 이주노동자 및 이주여성을 위한 문화지원사업

◎ 인천광역시공직자윤리위원회 공고 제2020-4호

재산등록사항 공개목록

공직자윤리법 제10조 제1항의 규정에 따라 인천광역시공직자윤리위원회 관할 재산공개대상자의 재산등록사항을 다음과 같이 공개합니다.

2020. 06. 29.

인천광역시공직자윤리위원회

소속	인천광역시체육회		직위	인천광역시체육회장	성명	이규생
(단위 : 천원)						
본인과의 관계	재산의 종류	소재지 면적 등 권리의 명세		가액 (실거래가액)	비고	
▶ 토지(소계)				4,013		
본인	전	충청북도 옥천군 이원면 장관리 6-54번지 127.00㎡		4,013 (4,013)		
▶ 건물(소계)				265,000		
장녀	아파트	인천광역시 남동구 만수동 대성유니트빌빌타운 건물 84.35㎡		265,000 (265,000)		
▶ 부동산에 관한 규정이 준용되는 권리와 자동차·건설기계·선박 및 항공기(소계)				19,000		
장녀	자동차	2016년식 A3 35 TDI 배기량(1,968cc)		19,000 (19,000)		
▶ 예금(소계)				198,589		
본인		농협중앙회 38, 라이나생명보험 30,322, 삼성생명보험 29,181, 새마을금고 187, 스탠다드차타드은행 3, 신용협동조합중앙회 272, 신한은행 4,951, 우리은행 3,394, 한화손해보험 5,296, 현대해상화재보험 544		74,188		
장남		국민은행 89, 농협은행 19,950, 농협중앙회 38, 새마을금고 7,670, 새마을금고중앙회 공제사업부 7,474, 신용협동조합중앙회 118, 우리은행 339, 중소기업은행 1		35,579		
장녀		국민은행 1,484, 농협중앙회 142, 미래에셋대우(주) 10, 삼성화재해상보험 10,029, 새마을금고 10, 새마을금고중앙회 공제사업부 10,178, 우리은행 30,158, 우체국 9, 흥국생명보험 36,802		88,822		
▶ 채무(소계)				135,096		
본인	금융기관채무	삼성생명보험 20,000, 신한카드 6,644, 우리은행 23,087		49,731		

장남	금융기관채무	OSB저축은행 514, 신한카드 2,555	3,069	
장녀	금융기관채무	우리은행 82,296	82,296	
▶ 회원권(소계)			20,000	
장녀	골프	웅진플레이더시 남기성	20,000	
총 계			371,506	

인천미추홀소방서공고 제2020-8호

소방시설관리업 등록(신규) 공고

「화재예방, 소방시설설치유지 및 안전관리에 관한 법률」 제29조 규정에 의거 소방시설관리업을 등록(신규) 하였기에 동법 시행규칙 제22조제3항 규정에 따라 다음과 같이 공고합니다.

상 호	소 재 지	대 표 자	등록업종	등록번호	등록일자
바다기술 주식회사	인천광역시 미추홀구 아암대로 5 (용현동)	최 영 실 (680-88-01706)	소방시설 관리업	제 인천(미추홀) -2020-0003 호	2020. 6. 25.

2020. 6. 25.

인 천 미 추 홀 소 방 서 장

입법예고

인천광역시 입법예고 제2020-70호

「인천광역시 이어가게 선정 및 지원에 관한 조례」를 제정함에 있어 그 입법취지와 주요내용을 미리 시민에게 알려 널리 의견을 구하고자 「인천광역시 자치법규 입법에 관한 조례」에 따라 다음과 같이 입법예고 합니다.

2020. 6. 29.

인 천 광 역 시 장**인천광역시 이어가게 선정 및 지원에 관한 조례안
입법예고****1. 제정이유**

- 인천의 역사와 함께 성장한 소상공인을 발굴하여 이어가게로 선정·지원하여 지역경제 활성화에 기여하고자 함

2. 주요내용

- 가. 이어가게 선정(안 제4조)
- 나. 이어가게 지원(안 제6조)
- 다. 이어가게위원회의 구성 및 기능에 관한 사항(안 제8조부터 안 제15조까지)

3. 의견제출

이 규정 제정안에 대하여 의견이 있는 기관·단체나 개인은 2020년 7월21일까지 다음 사항을 기재한 의견서를 작성하여 인천광역시(참조: 소상공인정책과장, 주소: 인천광역시 연수구 갯벌로 12(송도동) 미추홀타워 1910호, 전화: 032-440-4227, 팩스: 032-440-8692, 전자우편: hjg5544@korea.kr)에게 제출하여 주시기 바랍니다.

가. 예고사항에 대한 항목별 의견(찬·반 여부와 그 사유)

나. 의견제출자의 주소·성명(단체 또는 법인의 경우에는 단체명 또는 법인명과 그 대표자 성명) 및 전화번호

4. 참고사항

가. 인천광역시 이어가게 선정 및 지원에 관한 조례안

나. 관련법령 검토와 발췌사항

다. 비용추계서

【붙임 1】

인천광역시조례 제 호

인천광역시 이어가게 선정 및 지원에 관한 조례안

제1조(목적) 이 조례는 인천의 역사와 함께 성장한 소상공인을 발굴·육성하기 위한 이어가게 선정 및 지원에 관한 절차 등 필요한 사항을 정함을 목적으로 한다.

제2조(정의) “이어가게”란 인천의 이야기를 담은 소상공인 발굴 지원으로 원도심 상권 활성화를 도모하기 위하여 제4조에 따라 인천광역시장(이하 “시장”이라 한다)이 선정한 사업장을 말한다.

제3조(다른 조례와의 관계) 이어가게에 대한 선정 및 지원에 관하여는 다른 조례의 특별한 규정이 있는 경우를 제외하고는 이 조례에 따른다.

제4조(이어가게 선정) ① 시장은 인천에서 30년 이상 업종 변경 없이 영업을 지속하고 있는 가게를 이어가게로 선정 할 수 있다. 이 경우 제7조에 따른 인천광역시이어가게위원회의 심의를 거쳐 이어가게를 선정한다.

② 제1항에 따른 이어가게 선정의 세부기준 등 선정에 필요한 사항은 시장이 정한다.

③ 시장은 제2항에 따라 이어가게 선정의 세부기준 등 선정에 필요한 사항을 정했을 때에는 그 내용을 시보, 인천광역시 홈페이지 등에 공고해야 한다.

제5조(유효기간) ① 제4조제1항에 따라 선정된 이어가게 유효기간은 그 선정된 날부터 3년으로 한다.

② 시장은 매 3년마다 평가를 통해 선정 유효기간을 연장 할 수 있다.

제6조(이어가게 지원) 시장은 이어가게의 육성·발전과 브랜드 가치를 창출하기 위하여 예산의 범위에서 다음 각 호의 사항을 지원할 수 있다.

1. 이어가게 인증 및 인증현판 제작
2. 이어가게 브랜드가치 창출을 위한 홍보
3. 경쟁력 강화 및 경영안정을 위한 행정적·재정적 필요사항
4. 그 밖에 시장이 필요하다고 인정하는 사항

제7조(선정 취소 등) 시장은 이어가게가 다음 각 호의 어느 하나에 해당하는 경우에는 선정을 취소하거나 지원을 제한할 수 있다. 다만 제1호에 해당하는 경우에는 그 선정을 취소하고 지원을 제한해야 한다.

1. 거짓이나 부정한 방법으로 선정된 경우
2. 미풍양속을 해치는 경우

제8조(위원회 설치 및 기능) ① 시장은 원활한 추진을 위하여 인천광역시이어가게위원회(이하 “위원회”라 한다)를 설치한다.

② 위원회는 다음 각 호의 사항을 심의 한다.

1. 이어가게 선정 및 선정 취소에 관한 사항
2. 이어가게 연장 평가에 관한 사항
3. 이어가게 지원 및 활성화에 관한 사항
4. 그 밖에 시장이 필요하다고 인정하는 사항

제9조(위원회 구성 등) ① 위원회는 위원장 1명을 포함하여 12명 이내의 위원으로 구성한다.

② 위원장과 부위원장은 위원 중에서 호선한다.

③ 위원은 다음 각 호의 사람이 된다.

1. 이어가게 관련 업무를 담당하는 본부장
2. 다음 각 목의 사람 중에서 시장이 성별을 고려하여 위촉하는 사람

가. 주민을 대표하는 사람

나. 시의회에서 추천하는 시의원

다. 인천의 역사와 문화 등 전문적인 지식을 갖춘 사람

라. 그 밖에 시장이 필요하다고 인정하는 사람

④ 위원의 임기는 2년으로 하되, 한차례만 연임할 수 있다.

제10조(위원의 제척·기피·회피) ① 위원이 해당 심의 사건에 관하여 직접적인 이해관계가 있는 경우에는 그 사건의 심의에서 제척된다.

② 당사자는 위원에게 공정한 심의·의결을 기대하기 어려운 사유가 있다고 판단되는 경우에는 그 사유를 밝혀 그 위원에 대한 기피 신청을 할 수 있다. 이 경우 위원회의 의결로 해당 위원의 기피 여부를 결정하여야 한다.

③ 위원이 제1항에 따른 제척 사유에 해당하는 경우에는 스스로 해당 사건의 심의에서 회피하여야 한다.

제11조(위원의 해촉) 시장은 위원이 다음 각 호의 어느 하나에 해당하는 경우에는 해당 위원을 해촉 할 수 있다.

1. 위원 스스로 사임을 원하는 경우

2. 위원이 심의 업무와 관련하여 민원을 일으킨 경우

3. 질병 등의 사유로 위원의 직무를 수행할 수 없다고 판단될 경우

4. 제10조제1항의 제척 사유에 해당하는 데도 불구하고 회피하지 아니한 경우

5. 그 밖에 위원으로서의 품위를 손상하여 위원으로 부적당하다고 인정되는 경우

제12조(위원장의 직무) ① 위원장은 위원회를 대표하고, 위원회의 업무를 총괄한다.

② 부위원장은 위원장을 보좌하며 위원장이 부득이한 사유로 직무를 수행할 수 없을 때에는 그 직무를 대행한다. 위원장과 부위원장이 모두 부득이한 사유로 그 직무를 수행할 수 없을 때에는 위원장이 미리

지명한 위원이 그 직무를 대행한다.

제13조(회의) ① 위원장은 위원회의 회의를 소집하고, 그 의장이 된다.

② 위원회의 회의는 다음 각 호의 어느 하나에 해당하는 경우에 위원장이 소집한다.

1. 재적위원 3분의 1 이상이 소집을 요구하는 경우
2. 위원장이 필요하다고 인정하는 경우

③ 위원회의 회의는 재적위원 과반수의 출석으로 개의하고, 출석위원 과반수의 찬성으로 의결한다.

④ 위원장은 심의를 위하여 필요한 경우 관계 전문가를 회의에 출석하게 하여 의견을 듣거나 자료를 요청할 수 있다.

제14조(간사) ① 위원회에 위원회의 사무를 처리할 간사 1명을 둔다.

② 간사는 이어가게 업무 담당 공무원 중에서 시장이 지명하는 사람이 된다.

제15조(수당 등) ① 위원회의 회의에 참석한 위원에게는 예산의 범위에서 「인천광역시 위원회 수당 및 여비 지급 조례」에 따라 수당과 여비를 지급할 수 있다.

② 제13조제4항에 관계 전문가에게는 예산의 범위에서 수당과 여비여비를 지급할 수 있다.

제16조(시행규칙) 이 조례의 시행에 필요한 사항은 규칙으로 정한다.

부칙

제1조(시행일) 이 조례는 공포한 날부터 시행한다.

제2조(경과조치) ① 이 조례 시행 전에 이어가게로 선정된 가게는 이 조례에 따라 선정된 것으로 본다.

② 이 조례 시행 전에 이어가게로 선정된 가게의 유효기간은 이어가게로 선정된 날부터 3년으로 한다.

【붙임 2】

관련법령 검토와 발췌사항

관계 법령	<p>□ 「소상공인 보호 및 지원에 관한 법률」 제3조 제3조(국가와 지방자치단체의 책무)</p> <p>① 국가는 소상공인의 경영안정과 성장을 위한 종합적인 지원 정책을 수립·시행하여야 한다.</p> <p>② 지방자치단체는 제1항에 따른 정책에 따라 관할 지역의 특성을 고려한 지역별 소상공인 지원 정책을 수립·시행하여야 한다.</p> <p>□ 「인천광역시 소상공인 지원에 관한 조례」 제4조, 제6조 제4조(시장의 책무)</p> <p>인천광역시시장(이하 “시장”이라 한다)은 소상공인의 경영 안정 지원을 통한 성장기반 조성을 위하여 소상공인 육성 및 지원에 필요한 정책을 적극 발굴하고 추진하여야 한다.</p> <p>제6조(지원사업)</p> <p>시장은 소상공인의 경영 및 창업 등을 지원하기 위하여 다음 각 호의 사업을 실시할 수 있다.</p> <ol style="list-style-type: none"> 1. 법 제8조에 따른 소상공인 창업 지원 2. 법 제9조에 따른 소상공인의 경영안정 등 지원 3. 법 제10조에 따른 소상공인의 구조고도화 지원 4. 법 제11조에 따른 소상공인의 조직화 및 협업화 지원 5. 제12조에 따른 폐업 소상공인에 대한 지원 6. 법 제12조의2에 따른 재해·재난 등으로 인한 피해에 대한 지원 7. 법 제12조의3에 따른 소상공인에 대한 고용보험료의 지원 8. 법 제13조에 따른 상권정보시스템의 구축 및 운영 9. 법 제14조에 따른 지방세의 감면 10. 소상공인에 대한 신용보증 지원 11. 전자화폐, 전자상거래, 스마트 기기 등 정보통신기술을 이용한 소상공인 지원 사업 12. 영세 소상공인의 생활 안정을 위한 사회안전망 편입 지원 13. 그 밖에 시장이 소상공인의 경쟁력 강화를 위해 필요하다고 인정하는 사업
관련법규 정비대상	“해당사항 없음”
특이사항	“해당사항 없음”

【붙임 2】

비 용 추 계 서

1. 비용 발생 요인 및 관련조문

- 상생협력상가 지정(안 제6조)
- 위원회 운영 (안 제7조~제14조)

2. 비용 추계결과

가. 추계의 전제

- 안 제5조(상생협력상가 지정) 상생협력상가에 대한 환경개선 사업 등 지역활성화 사업 지원
- 안 제7조~14조(위원회 운영) 예산편성지침에 따른 참석수당 등 일반경비 반영

나. 추계 결과

- 총비용 ≍ 1,805백만원
- 내역

① 연도별 상생협력상가 지정 : 1,800백만원

연도별	상생협력상가 지정 수	예산액(백만원)
합 계		1,800
2021	10개소 × 20백만원	200
2022	20개소 × 20백만원	400
2023	20개소 × 20백만원	400
2024	20개소 × 20백만원	400
2025	20개소 × 20백만원	400

※ 2020년 사업비 : 인천소상공인지원센터 사업비에 포함(5개소, 108백만원)

② 상생협력상가위원회 운영 : 910천원 * 5년 = 4,550천원

- 일반운영비(연 1회 개최) : 13명 × 70천원 × 5개년 = 4,550천원

※ 상가위원회 15명 중 공무원, 시의원 제외

다. 재원조달방안

- 인천광역시 일반회계 100%

3. 연도별 비용 추계표 : 붙임

4. 작성자 : 일자리경제본부 소상공인정책과장 이 병 태

연도별 비용 추계표

(단위 : 천원)

구 분		1차년도 (2021년)	2차년도 (2022년)	3차년도 (2023년)	4차년도 (2024년)	5차년도 (2025년)	계
세입	—						
	소계						
세출	상생협력상가 지원	200,000	400,000	400,000	400,000	400,000	1,800,000
	위 원 회 운 영	910	910	910	910	910	4,550
	소계	200,910	400,910	400,910	400,910	400,910	1,804,550
채원 조달		시비	시비	시비	시비	시비	
국 비							
시비	소 계						
	일반회계	200,910	400,910	400,910	400,910	400,910	
	특별회계						
	기 금						
군·구비							
민 간							
기 타							

군 · 구

인천광역시미추홀구고시 제2020-107호

『인천광역시 미추홀구 도화동 377-1번지 외 4필지
주상복합 신축공사』

주택건설사업계획변경(3차)승인고시

‘인천광역시 미추홀구 도화동 377-1번지 외 4개 필지 주상복합 신축공사’
주택건설사업계획변경승인신청에 대하여 「주택법」 제15조 제4항에 따라
주택건설사업계획변경승인하고 같은 법 제15조 제6항에 따라 다음과 같이
고시합니다.

2020. 6. 29.

인천광역시 미추홀구청장

1. 사업명칭: 인천광역시 미추홀구 도화동 377-1번지 외 4개 필지
주상복합 신축공사
2. 사업주체: 아시아신탁(주)
3. 사업시행위치 및 면적규모
 - 가. 위 치 : 인천광역시 미추홀구 도화동 377-1번지 외 4개 필지
 - 나. 대지면적 : 9,497.88㎡
 - 다. 규 모 : 지하5층, 지상1~지상27층, 주 건축물 수 7개동
공동주택 345세대 및 부대·복리시설, 오피스텔 320호
근린생활시설(1개동), 판매시설(지하)
4. 주택건설사업계획(변경)승인일: 2020. 6. 26.
5. 사업시행기간 : 사업계획승인일 ~ 2023. 7. 31.
6. 주요변경사항
 - 사업주체변경: (주)주은종합건설→아시아신탁(주)
7. 의제처리사항
 - 가. 건축법 제11조에 따른 건축허가