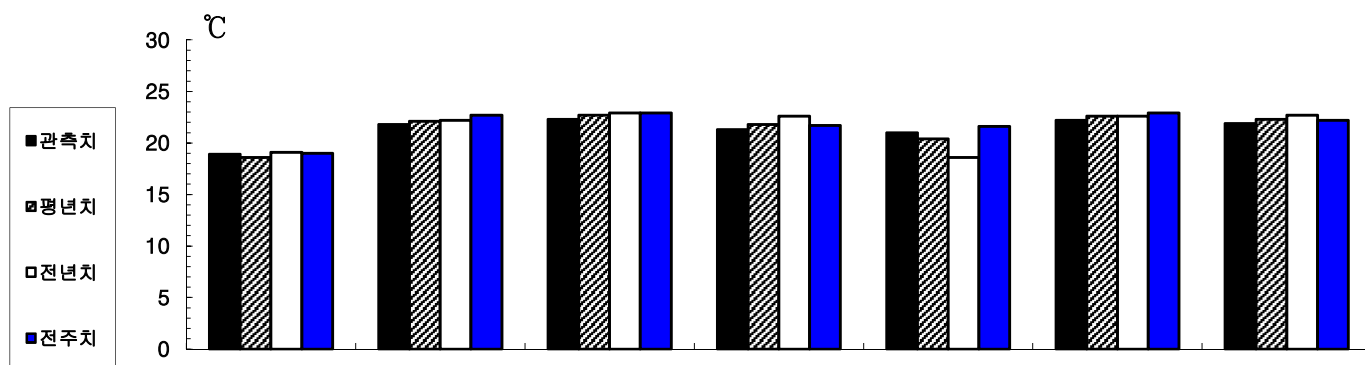


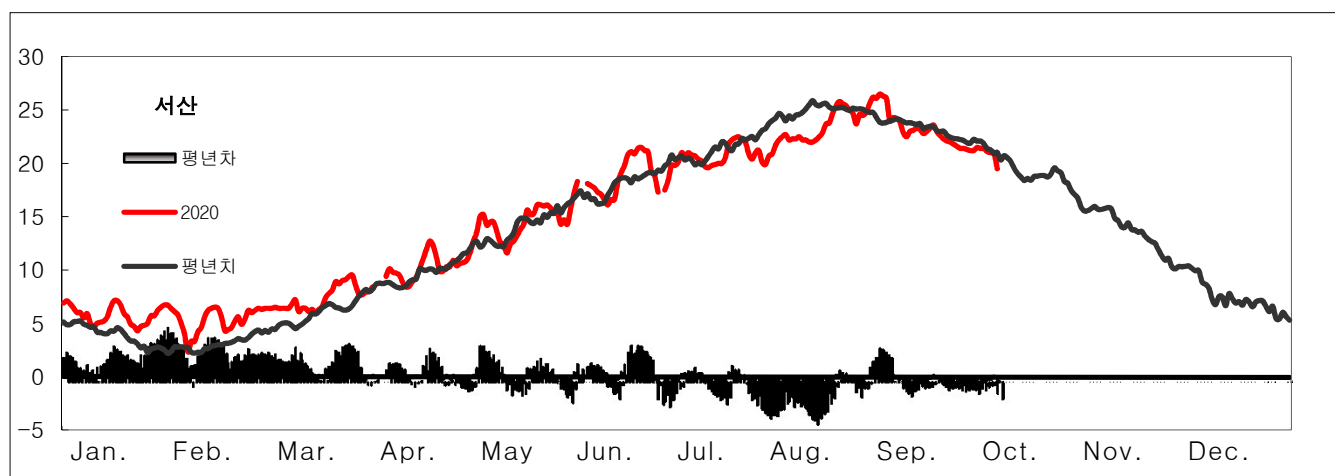
I. 해 황

지난 주(2020.09.27~2020.10.03)서해 중부 연안의 수온 분포는 18.9~22.3℃로서, 평년에 비해, 백령, 태안 지역에서 각각 0.3℃, 0.6℃의 고온상을 보였고, 나머지 지역에서는 0.3~0.5℃의 저온상을 보였습니다. 지지난주(2020.09.20~2020.09.26)에 비해, 전 지역에서 0.1~0.9℃의 저온상을 보였습니다. 이번 예보기간(2020.10.11~2020.10.17)의 평년 평균수온은 16.4~20.1℃ 입니다.



구분 \ 지역	백령	연평	인천	서산	태안	대천	군산
관 측 치	18.9	21.8	22.3	21.3	21.0	22.2	21.9
평 년 치	18.6	22.1	22.7	21.8	20.4	22.6	22.3
전 년 치	19.1	22.2	22.9	22.6	18.6	22.6	22.7
전 주 치	19.0	22.7	22.9	21.7	21.6	22.9	22.2
평 년 차	0.3	-0.3	-0.4	-0.5	0.6	-0.4	-0.4
전 년 차	-0.2	-0.4	-0.6	-1.3	2.4	-0.4	-0.8
전 주 차	-0.1	-0.9	-0.6	-0.4	-0.6	-0.7	-0.3

* 관측치는 2020.09.27~2020.10.03까지 정지관측점의 표층수온, 평년치는 2015~2019년 평균임



II. 어 황

근해안강망어업

○개황 : 지난주 군산, 여수, 목포에서는 연 61척이 163, 210, 211, 212, 221, 222
해구 등에 출어하여 총 127.7톤, 척당 2.1톤을 어획하였으며, 평년 같은
기간에는 연 82척이 출어하여 총 509.4톤, 척당 6.2톤을 어획하였습니다.
척당 어획량은 평년에 비하여 약 66% 감소하였습니다.

○전망 : 금주의 주 어장은 서해 연안 및 남해 중서부 해역을 중심으로 형성될 것이며,
주요 어획 대상은 갈치, 참조기 등으로, 어황은 평년에 비해 다소
감소하겠습니다.

기선저인망어업

○개황 : 지난주 인천에서는 연 1척이 152해구에 출어하여 총 6.9톤, 척당 어획량
6.9톤을 어획하였으며, 평년 같은 기간에는 연 3척이 출어하여 총 13.6톤,
척당 어획량 4.5톤을 어획하였습니다. 척당어획량은 평년에 비하여 약 49.3%
감소 하였습니다.

○전망 : 금주 대형저인망어업은 제주도 ~ 거문도 간 해역 및 서해 중부 근해 해역을
중심으로 어장이 형성될 것이며, 주로 살오징어, 삼치 등이 어획될 것으로
전망됩니다.

<<무선방송 실시안내>>

각종 보도매체를 이용하여 실시하고 있는 해·어황예보를
선박에서 직접 청취할 수 있도록
매주 금요일 경인방송 라디오를 활용하여 방송되고 있으니 많은 청취 바랍니다.

방송국	방송시간	
경인방송 90.7 MHz	07:30 10:30	해·어황의 주간예보 및 해양수산관련 시험 및 연구결과 정보

1. 어획상황 자료(2020.09.27~2020.10.03)

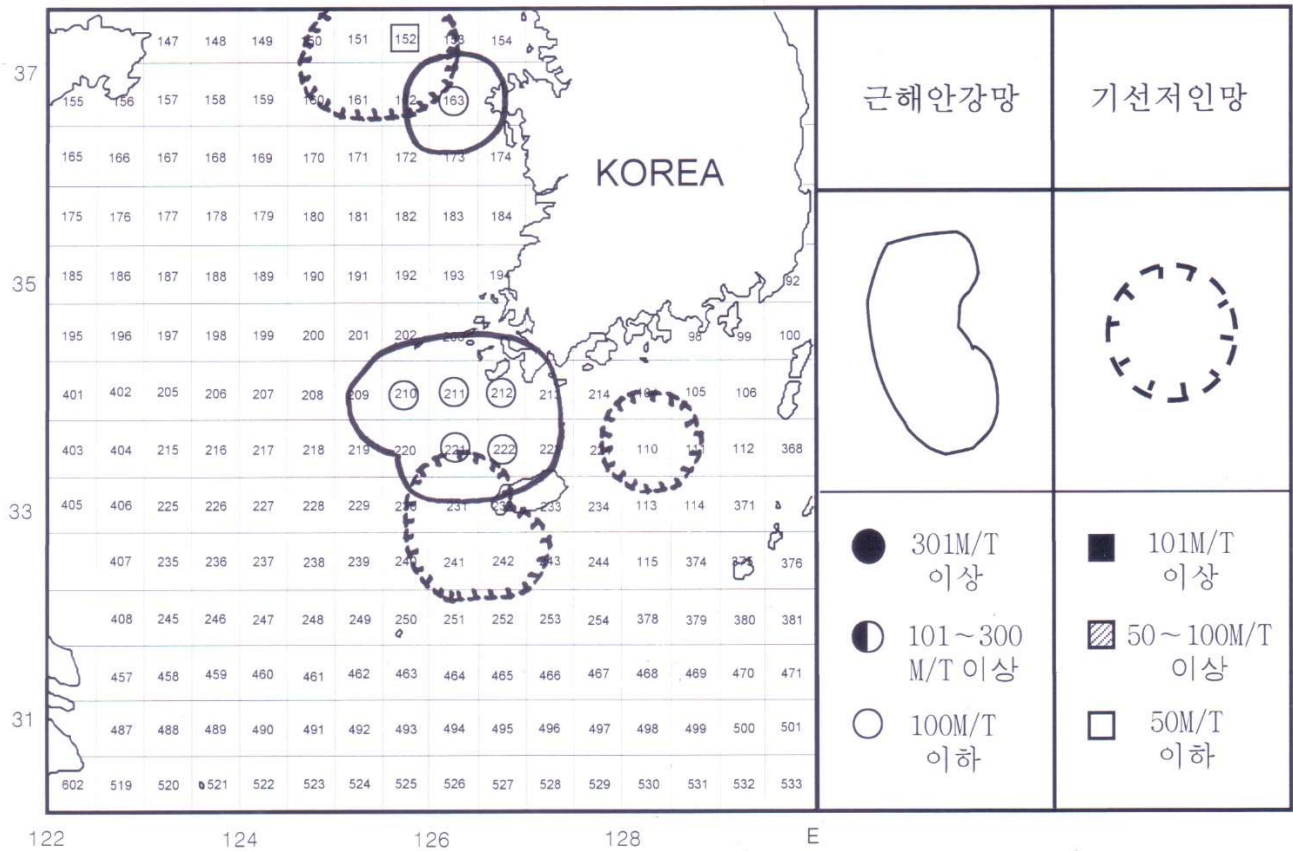
구분		입항척수	총어획량 (kg)	척당 어획량	단위노력당 어획량 (kg/통)	어가 위판시세(kg당)	
어업	지역					어종	어가
근 해 안 강 망	합계	61	127,742	2,094	58	참 조 기	~ 1,400 4,600
	인천	-	-	-	-	갈 치	~ 568 10,909
	장항	-	-	-	-	병 어	~ 1,833 13,333
	군산	2	7,140	3,570	99	보 구 치	~ 870 2,391
	여수	2	3,475	1,738	48	아 귀	~ 385 769
	목포	57	117,127	2,055	57		
	어 종 별 어획량(kg)		참 조 기 꽃 게	70,190 2,208	갈 치 참 흥 어	37,945 1,120	병 어 기 타
기 선 저 인 망 이	합계	조업척수	총 어획량(kg)		척당 어획량	양망당 어획량	
		1	6,915		6,915	256.1	
	인천	어종별 어획량 (kg)	흥 갈 어 치	3,660 200	아 귀 넙 치	1,254 190	가자미류 기 타

- 1) 본 조사자료는 지정항(인천, 장항, 군산, 목포, 여수)에 어선이 직접 입항하여 위판된 자료만 조사한 사항임
- 2) 단위노력당 어획량은 근해안강망 - 양망당, 기선저인망 - 인망당임
- 3) 어가는 수협 최고, 최저 어가임

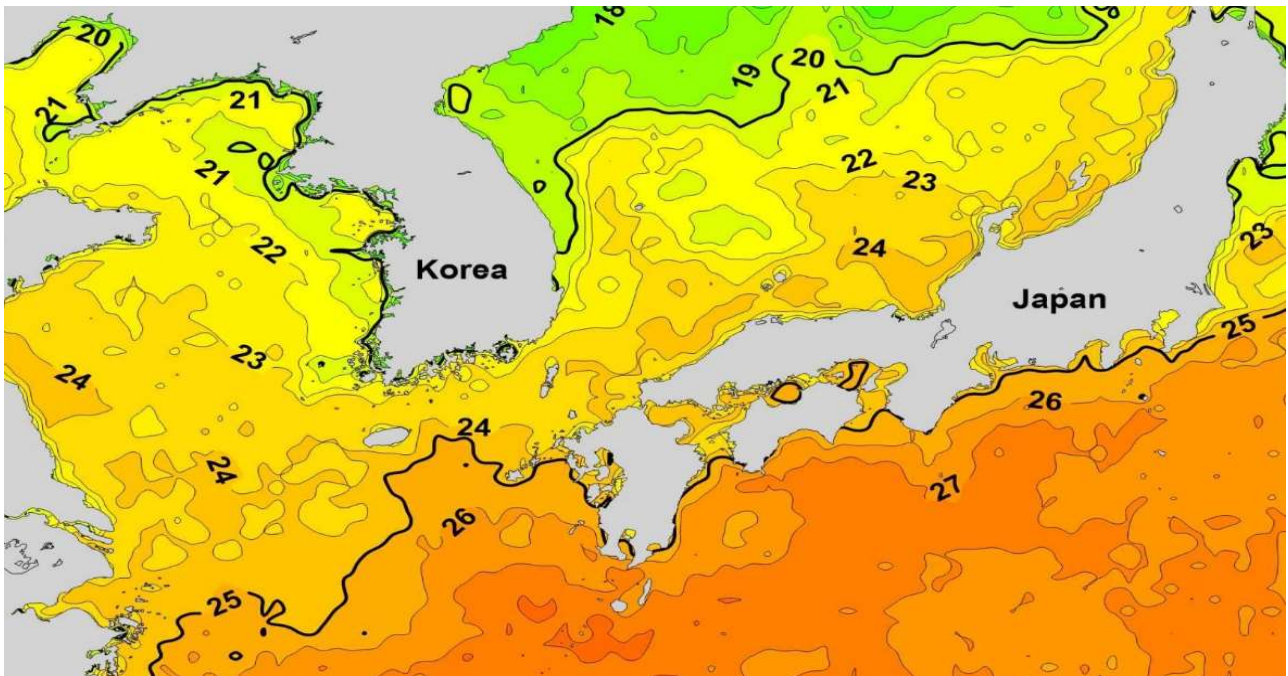
※ 수산동물의 포획금지체장

- | | | | |
|--------------|----------------|---------------|--------------|
| - 개서대 : 26cm | - 문치가자미 : 15cm | - 조피볼락 : 23cm | - 참흥어 : 42cm |
| - 감성돔 : 20cm | - 참가자미 : 12cm | - 쥐노래미 : 20cm | |
| - 돌돔 : 24cm | - 농어 : 30cm | - 황복 : 20cm | |
| - 참돔 : 24cm | - 대구 : 30cm | - 꽃게 : 6.4cm | |
| - 황돔 : 15cm | - 민어 : 33cm | - 팔돔새우 : 10cm | |
| - 넙치 : 21cm | - 봉장어 : 35cm | - 백합 : 5cm | |

2. 지난주(2020.09.27~2020.10.03)어장분포와 예보기간(2020.10.11~10.17)어장예상도



3. 2020년 9월 22일 ~ 2020년 9월 28일 합성한 위성영상 표면 수온분포도



○ 해·어황에 관하여 문의가 있으시면 아래 주소 또는 담당자에게 전화로 연락주시면 성실히 답변해 드리겠습니다.
 ○ 우: 22383 인천광역시 중구 선녀바위로 14(을왕동) 국립수산물과학원 서해수산연구소 자원환경과
 담당자 : 이승중 ☎ (032)745-0616