

- 2021년 2월 27일 노선조정 -

시내버스 노선 조정 노선도

▶ 노선 및 운행계통 조정	-	23건
----------------	---	-----

버 스 정 책 과

목 차

연번	조정지역	노선유형	노선번호	운송업체	조정유형		Page
1	연수구	간선	58	삼환교통	변경	-----	1
2		간선	82	신흥교통	변경	-----	3
3		지선	523	도영운수	변경	-----	5
4		지선	525(가칭) (구)523-1	도영운수	변경	-----	7
5		지선	순환44	인천교통공사	변경	-----	9
6	남동구	지선	536	성원운수	변경	-----	11
7		지선	순환52	명진교통	변경	-----	13
8		지선	인천e음55	태양여객	변경	-----	15
9	부평구	간선	46	신흥교통	변경	-----	17
10	계양·서구	간선	2-1	동화운수	변경	-----	19
11	남동·부평·계양구	급행간선	급행97	인천제물포교통	변경	-----	21

연번	조정지역	노선유형	노선번호	운송업체	조정유형		Page
12	계양구	간선	78	인천제물포교통	운행계통	-----	23
13		급행간선	급행95	동화운수	변경	-----	25
14		간선	2	동화운수	운행계통	-----	27
15		지선	585	명진교통	변경	-----	29
16	서구	간선	43	청룡교통	변경	-----	31
17		간선	92(가칭)	신동아교통	신설	-----	33
18		간선	1	신동아교통	운행계통	-----	35
19		간선	93	신흥교통	변경	-----	37
20		간선	202	영풍운수	변경	-----	39
21		간선	591	명진교통	변경	-----	41
22		간선	인천e음84	시영운수 태양여객	변경	-----	43
23		간선	인천e음85	공영급행	변경	-----	45

시내버스 노선조정

○ 개 요

노선유형	노선번호	조정유형	버스회사	탑승인원	수 입 금	노선현황
간선	58	변경	삼환교통	-	-	○ 송도제2차고지↔주안역 환승정류장 : 58번

○ 노선조정 사유 및 효과

조정 사유	조정 내용	효 과
○ 송도5공구에서 송도3공구(예송중학교) 경유를 요청하는 민원사항 반영 - 기존81번 송도5공구↔송도3공구(예송중) 폐지구간 대체 요구	○ 송도3공구(예송중학교) 더샵퍼스트파크 14, 15단지를 연결하는 노선으로 변경 ○ 인천대 공과대학~안센백신 구간 단축	○ 송도 5공구에서 예송중 통학노선 편의제공 ○ 송도3공구 인천대입구역(인천지하철 1호선) 연계 편의증진

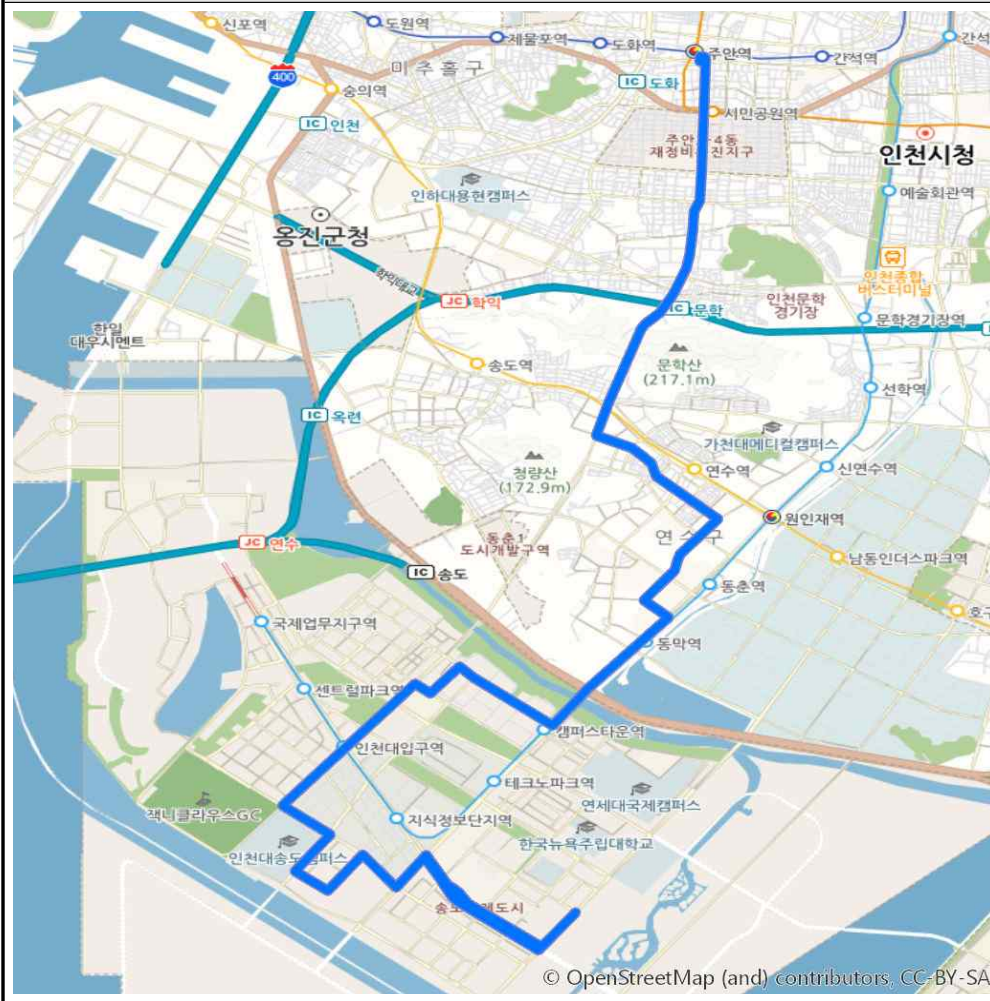
○ 운행계통(안)

(단위 : 분, Km, 대, 회)

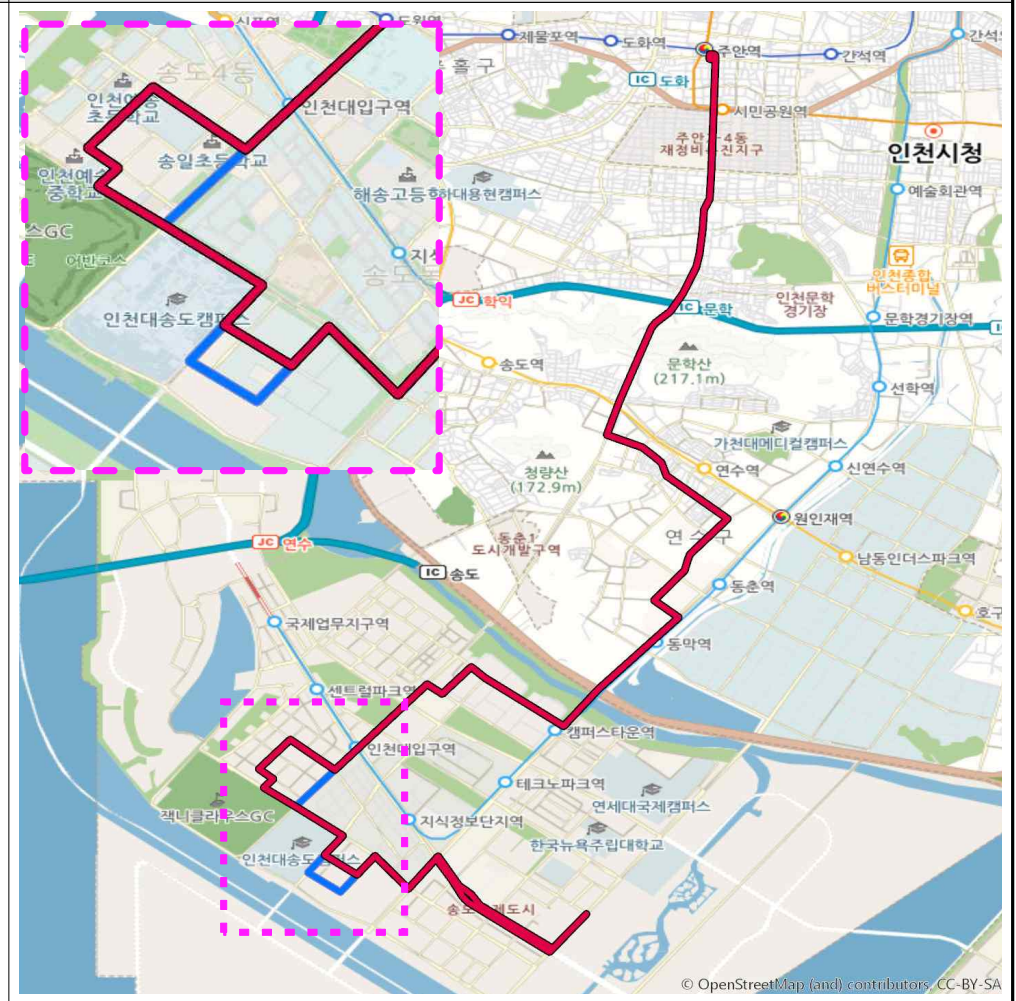
구 분	노선번호	기점	주요 경유지	종점	출발시간		운행간격	운행시간	운행거리	면허대수	운행횟수
					첫차	막차					
변경전	58	송도제2차고지	인천대학교공과대학, 인천대입구역, 해양경찰청, 신송고등학교, 동막역, 연수구청, 대동월드, 용담공원, 청학사거리, 신기시장, 재흥시장, (구)시민회관사거리	주안역 환승정류장	05:00 05:00	23:00 24:00	13~15	170	38.82 (39.87)	12	76
변경후	58	송도제2차고지	인천대학교자연과학, 송도더샵퍼스트파크, 인천송일초등학교, 인천대입구역, 해양경찰청, 신송고등학교, 동막역, 연수구청, 대동월드, 용담공원, 청학사거리, 신기시장, 재흥시장, (구)시민회관사거리	주안역 환승정류장	05:00 05:00	23:00 23:30	13~17	180	41.08	12	72

노 선 도 [58번]

변 경 전



변 경 후



시내버스 노선조정

○ 개 요

노선유형	노선번호	조정유형	버스회사	탑승인원	수 입 금	노선현황
간선	82	변경	신흥교통	-	-	○ 아트센터 대로 경유 : 82, 9, 순환42, 순환43

○ 노선조정 사유 및 효과

조정 사유	조정 내용	효 과
○ 송도2동(송도자이하버류 등)에서 주안역 지하철 연계 노선 요구	○ 송도1공구 송도자이하버류, 송도푸르지 오하버류, 더샵그린워크 경유 노선변경	○ 송도2동에서 인천터미널, 주안역(국철)을 연계하여 이용 시민의 대중교통 이용편의 증진

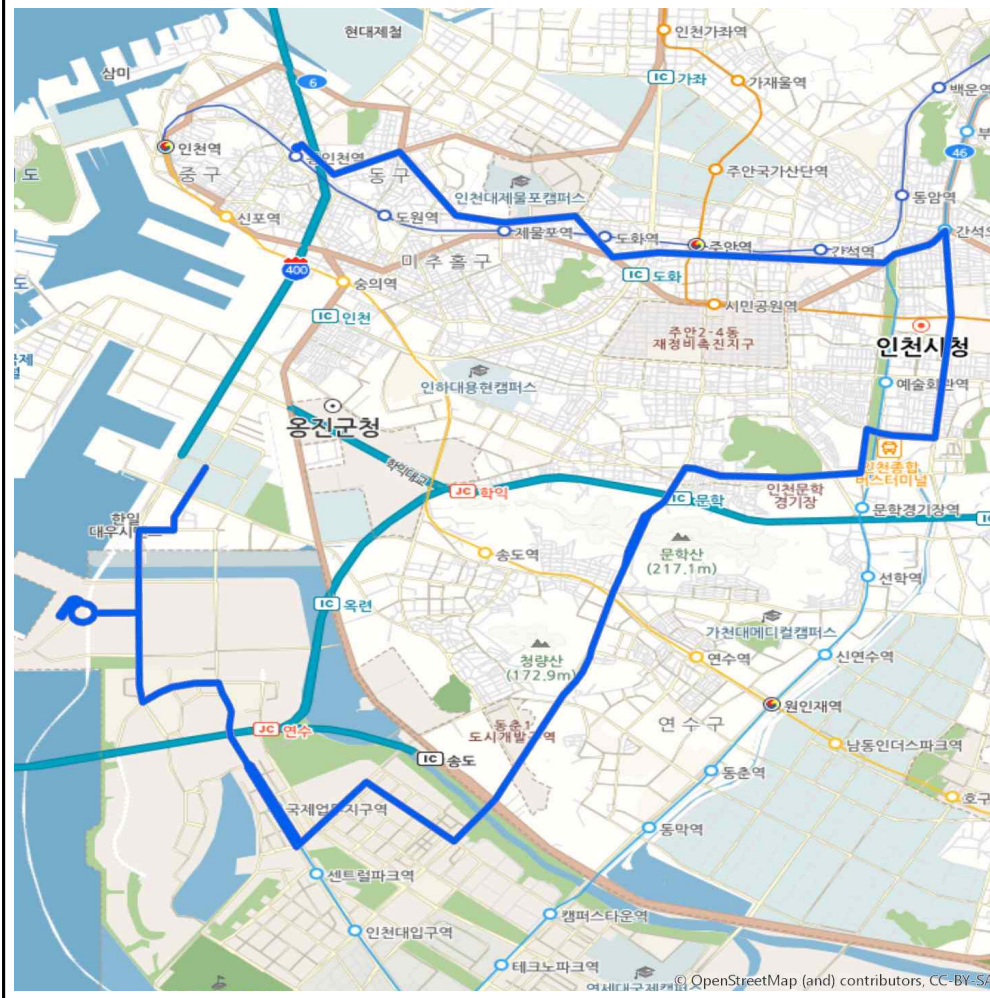
○ 운행계통(안)

(단위 : 분, Km, 대, 회)

구 분	노선 번호	기점	주요 경유지	종점	출발시간		운행 간격	운행 시간	운행 거리 (실측치)	면허 대수	운행 횟수
					첫차	막차					
변경 전	82	신 흥 교 통	인천항신국제여객터미널, 송도달빛축제공원역, 국제업무지구역, 경제자유구역청, 송도파크레인입구, 청학사거리, 롯데백화점(인천터미널), 길병원, 간석오거리역, 간석남부역, 주안역, 도화오거리, 제물포역, 송림오거리	동 인천역 북광장	04:40 05:50	22:20 23:20	14~17	220	58.1 (60.6)	14	70
변경 후	82	신 흥 교 통	인천항신국제여객터미널, 송도달빛축제공원역, 국제업무지구역, 경제자유구역청, 송도자이하버류, 더샵그린워크1단지, 국제학교 , 청학사거리, 롯데백화점(인천터미널), 길병원, 간석오거리역, 간석남부역, 주안역, 도화오거리, 제물포역, 송림오거리	동 인천역 북광장	04:40 05:50	22:20 23:20	15~19	235	62.05	14	63

노 선 도 [82번]

변 경 전



변 경 후



○ 개 요

노선유형	노선번호	조정유형	버스회사	탑승인원	수 입 금	노선현황
지선	523	변경	도영운수	-	-	○ 동춘동경유 : 111-2, 4, 72, 103-1,3-2,34,35,65-1,523-1,103

○ 노선조정 사유 및 효과

조정 사유	조정 내용	효 과
○ 송도1공구 지역의 한정면허 780-2폐선, 103-1번 송도 미경유로 지하철 연계 노선 부족 해결 및 동춘1구역의 송도 학원가 연계 민원 해소	○ (구)523-1번의 동춘1구역, 송도1공구 추가 경유로 523번 동춘1구역 노선 조정 ○ 차량재배치((구)523-1번으로 2대 재배치)	○ 동춘1구역(2,200세대) 주민 정류소 접근하는 버스이용 편의 도모

○ 운행계통(안)

(단위 : 분, Km, 대, 회)

구 분	노선번호	기점	주요 경유지	종점	출발시간		운행간격	운행시간	운행거리 (실측치)	면허대수	운행횟수
					첫차	막차					
변경 전	523	무지개 아파트 (동남아파트)	동춘2동주민센터, 송도파크레인동일하이빌, 송도유원지, 옥련초중교, 송도고입구, 송도역, 송도재래시장, 동남스포피아, 연수1동주민센터, 연수역, 선학역, 선학체육관, 관교중학교, 종합터미널	인명여자고등학교	04:40 05:30	23:00 23:50	10~13	147	34.9 (34.53)	13	97
변경 후	523	무지개 아파트 (동남아파트)	동춘2동주민센터, 새봄초등학교 , 송도유원지, 옥련초중교, 송도고입구, 송도역, 송도재래시장, 동남스포피아, 연수1동주민센터, 연수역, 선학역, 선학체육관, 관교중학교, 종합터미널	인명여자고등학교	04:40 05:30	23:00 23:50	12~15	147	34.7	11	82

시내버스 노선조정

○ 개 요

노선유형	노선번호	조정유형	버스회사	탑승인원	수 입 금	노선현황
지선	525(가칭) (구)523-1	변경	도영운수	-	-	○ 동춘동경유 : 111-2, 4, 72, 103-1,3-2,34,35,65-1,523-1,103

○ 노선조정 사유 및 효과

조정 사유	조정 내용	효 과
○ 송도1공구지역의 한정면허 780-2폐선, 103-1번 송도 미경유로 지하철 연계 노선 부족 해결 및 동춘1구역의 송도 학원가 연계 민원 해소	○ 동춘1구역, 동춘역, 송도1공구, 캠퍼스타운역 경유로 노선 조정 ○ 523번에서 2대 차량 재배치	○ 동춘1구역과 송도1공구지역의 지하철역 및 학원가 연계로 대중교통 편의 증진 및 민원해소

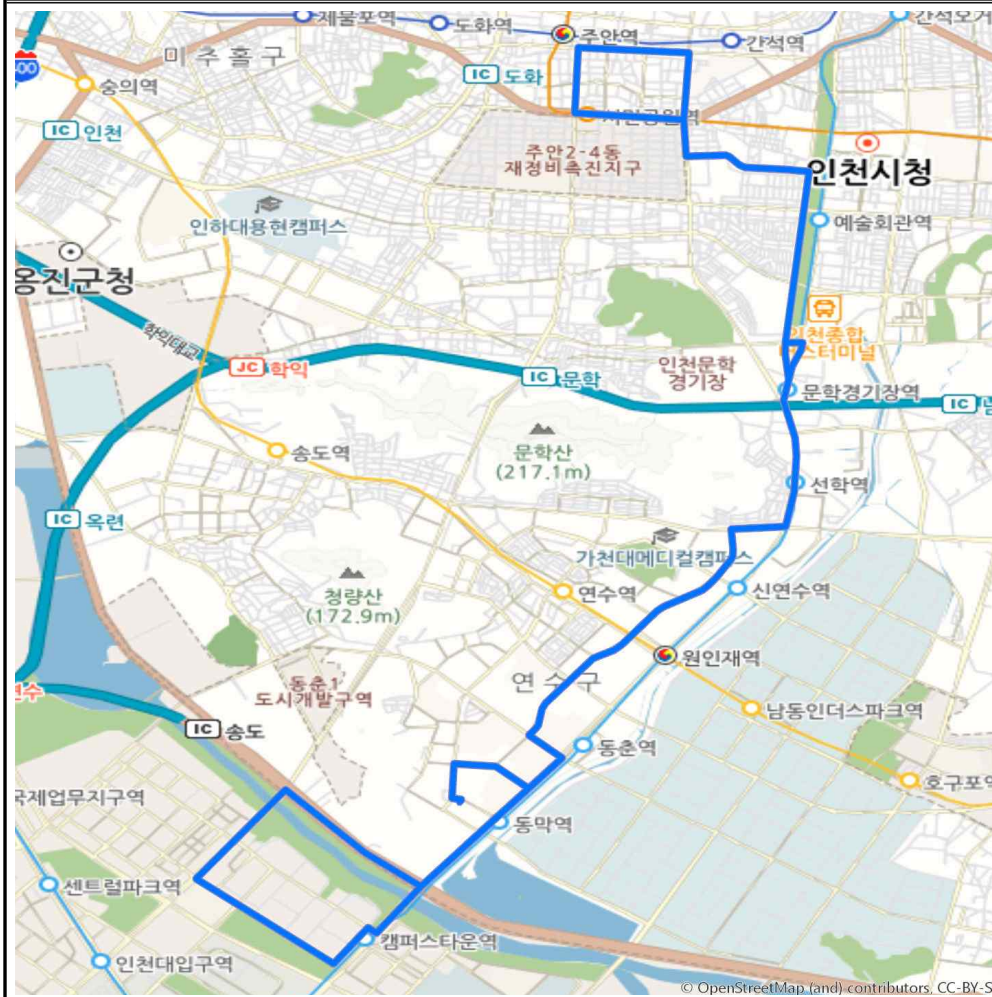
○ 운행계통(안)

(단위 : 분, Km, 대, 회)

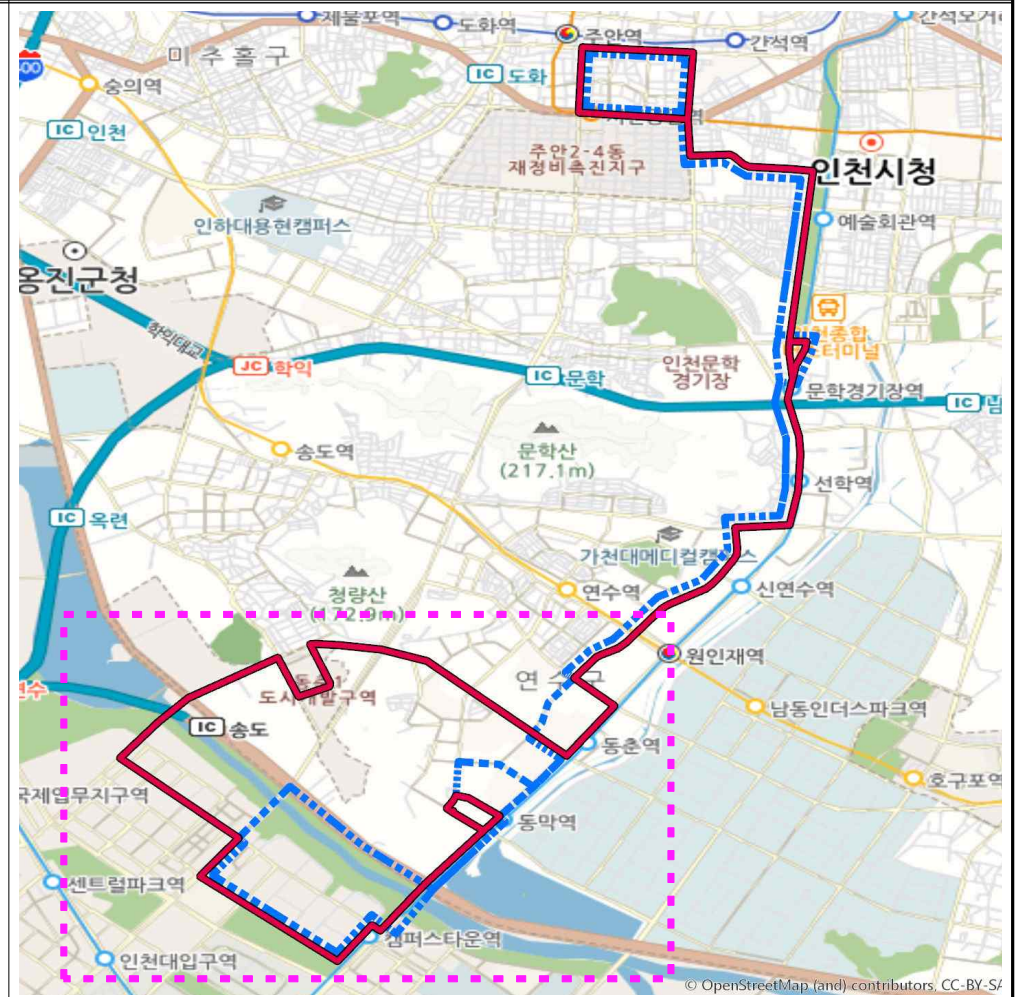
구 분	노선 번호	기점	주요 경유지	종점	출발시간		운행 간격	운행 시간	운행거리 (실측치)	면허 대수	운행 횟수
					첫차	막차					
변경 전	(구)523-1	무지개 아파트 (동남아파트)	군부대, 송도더샵퍼스트월드, 해돋이공원, 캠퍼스타운역, 동막역, 연수구청, 선학역, 문학경기장, 예술회관, 중부고용노동청(인천고용센터), 석바위, 시민공원역	주안역	05:00 05:00	23:00 23:30	19~21	120	29.1	6	54
변경 후	525 (구)523-1	인천 환경공단	캠퍼스타운역, 송도1동주민센터, 해양경찰청, 송도더샵8단지그린애비뉴, 더샵엑스포10단지, 송도파크자이, 새봄초등학교, 여성의광장, 동춘역, 선학역, 문학경기장, 예술회관, 중부고용노동청(인천고용센터), 석바위, 시민공원역	주안역	05:00 05:00	23:00 23:30	18~21	156	39.7	8	55

노 선 도 [525(가칭), (구)523-1]

변 경 전



변 경 후



○ 개 요

노선유형	노선번호	조정유형	버스회사	버스회사	수 입 금	노선현황
지선	순환44	변경	인천 교통공사	-	-	○ 순환41, 순환42, 순환43

○ 노선조정 사유 및 효과

조정 사유	조정 내용	효 과
<ul style="list-style-type: none"> ○ 순환44는 선광, 한진, 송도스포츠센터를 경유하는 유일 노선으로서, 출퇴근승객과 송도스포츠센터 이용승객이 대부분 ○ 트리플스트리트 경유 필요성이 적으므로, 수요에 맞게 개선 필요 	<ul style="list-style-type: none"> ○ 트리플스트리트 미경유로 변경하여 주행거리와 주행시간 축소로 운행횟수 현실화를 통한 운수종사자 휴게시간 확보 및 근무여건 개선 	<ul style="list-style-type: none"> ○ 송도스포츠센터 방향 수요맞춤형 노선의 효율성 향상 ○ 운수종사자 휴게시간 보장으로 근무여건 개선

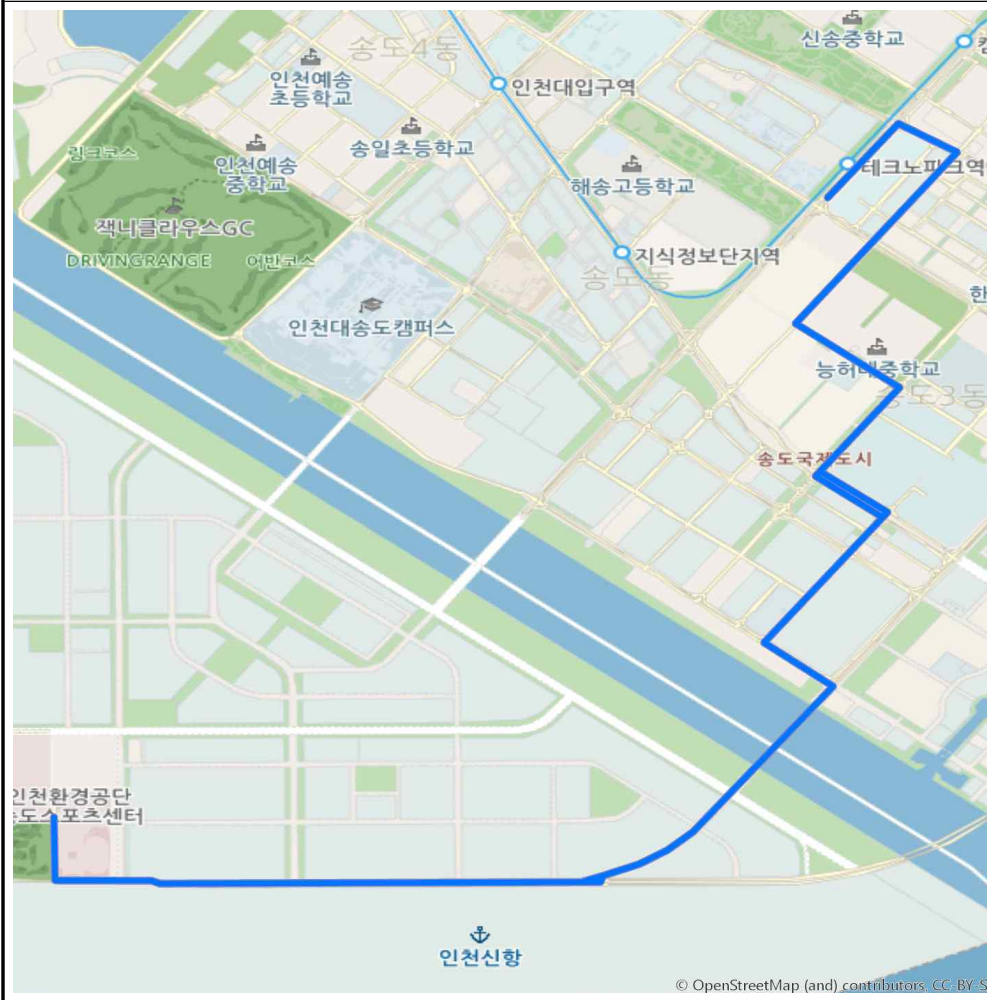
○ 운행계통(안)

(단위 : 분, Km, 대, 회)

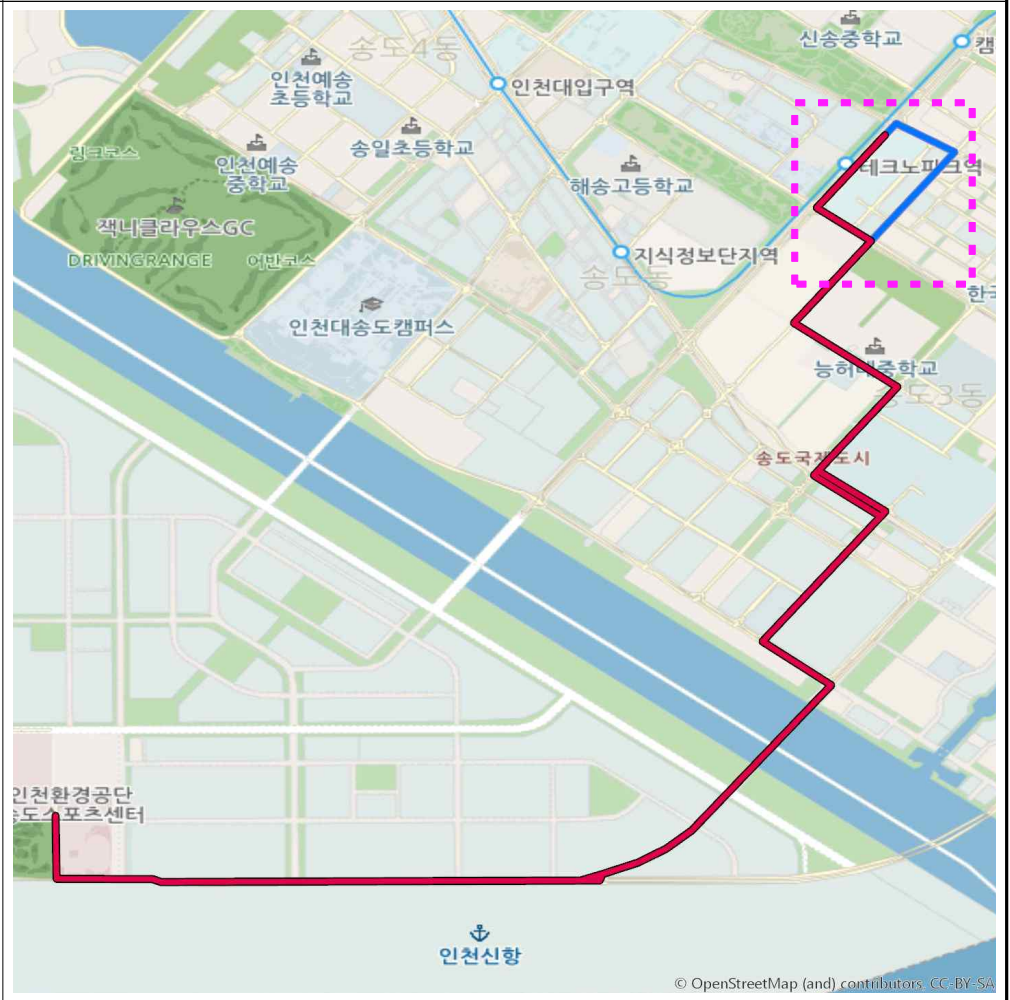
구 분	노선 번호	기점	주요 경유지	종점	출발시간		운행 간격	운행 시간	운행 거리	면허 대수	운행 횟수
					첫차	막차					
변경전	순환44	테크노파크역	트리플스트리트, 첨단초등학교, 삼성바이오로직스, 선광, 한진	송도스포츠센터	05:30	23:00	25~35	60	17.27	2	35
변경후	순환44	테크노파크역	첨단초등학교, 삼성바이오로직스, 선광, 한진	송도스포츠센터	05:30	23:00	27~37	64	16.55	2	32

노 선 도 [순환44번]

변 경 전



변 경 후



시내버스 노선조정

○ 개 요

노선유형	노선번호	조정유형	버스회사	탑승인원	수 입 금	노선현황
지선	536	변경	성원운수	-	-	○ 수산동경유노선 : 16-1,27,13-1번

○ 노선조정 사유 및 효과

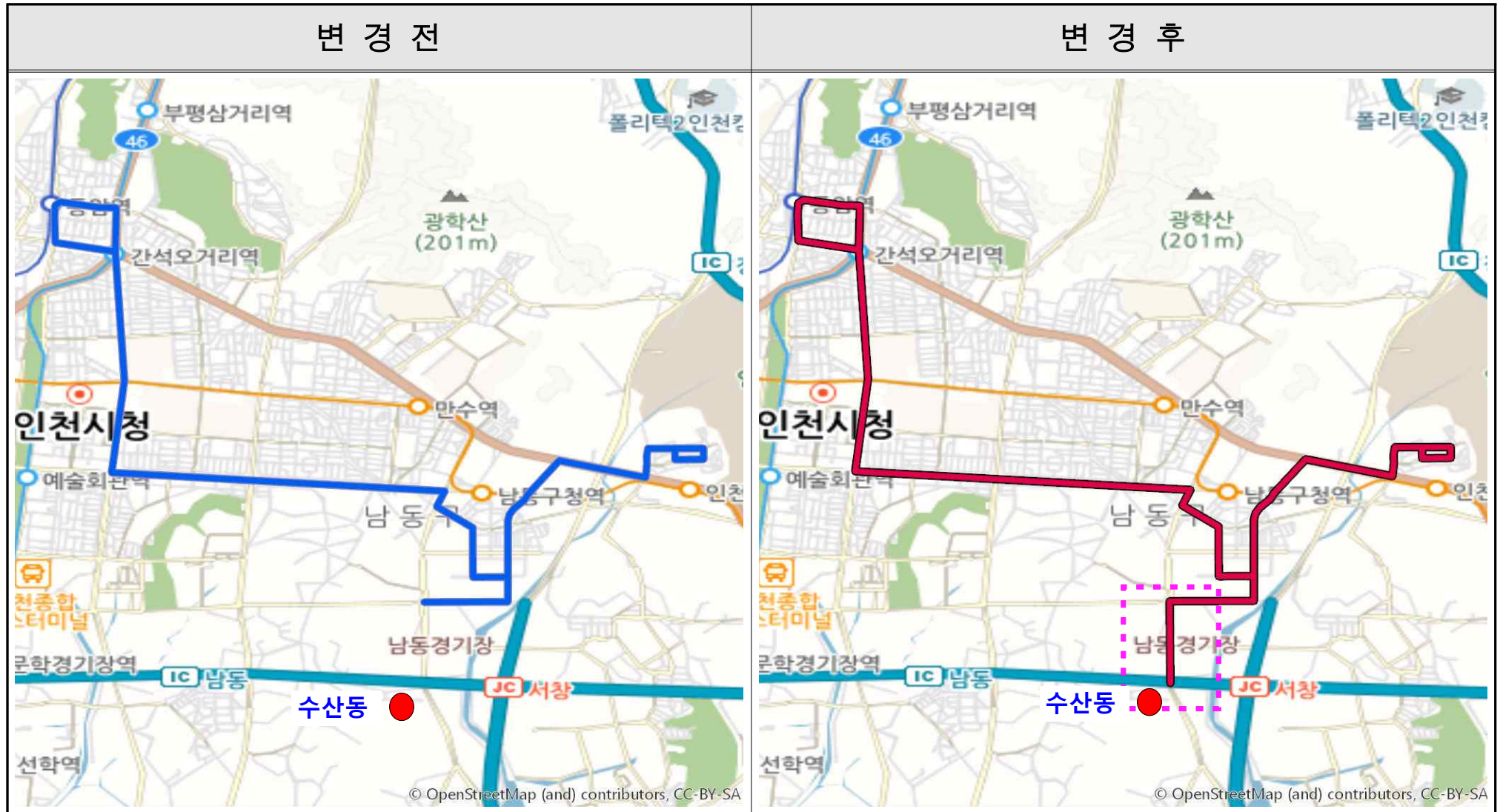
조정 사유	조정 내용	효 과
○ 수산동 지역 한정면허 754번 폐지와 급행 99번 미 경유에 따른 대체노선 필요	○ 536번 노선 소래로 수산동 정류장까지 연장 운행	○ 수산동 지역의 대중교통 이용 편의 제공 -동암역, 길병원, 만수3지구, 인천대공원 경유하는 버스노선 이용 가능

○ 운행계통(안)

(단위 : 분, Km, 대, 회)

구 분	노선 번호	기점	주요 경유지	종점	출발시간		운행 간격	운행 시간	운행 거리	면허 대수	운행 횟수
					첫차	막차					
변경전	536	인천대공원 후문	장수골사거리, 진 흥아파트, 광명상가, 뉴서울아파트, 남동초교, 만수1동, 길병원, 올리브아울렛, 간석오거리	동 암 남부역	04:40 05:15	23:40 24:15	7~11	115	20.35	13	128
변경후	536	인천대공원 후문	장수골사거리, 진 흥아파트, 광명상가, 뉴서울아파트, 남동체육관 , 남동초교, 만수1동, 길병원, 올리브아울 렛, 간석오거리	동 암 남부역	04:40 05:15	23:40 24:15	8~11	125	23.2	13	118

노 선 도 [536번]



시내버스 노선조정(안)

○ 개 요

노선유형	노선번호	조정유형	버스회사	탑승인원	수 입 금	노선현황
지선	순환52	변경	명진교통	-	-	○ 논현14단지 경유노선 : 20번,103-1번

○ 노선조정 사유 및 효과

조정 사유	조정 내용	효 과
○ 급행95번 노선 직선화에 따른 논현주공 12단지 미경유로 대체 필요	○ 논현주공 11단지 ~ 13단지 경유 - 논현주공 12단지, 13단지, 14단지 경유	○ 논현주공12, 14단지 대중교통 이용 편의 제공

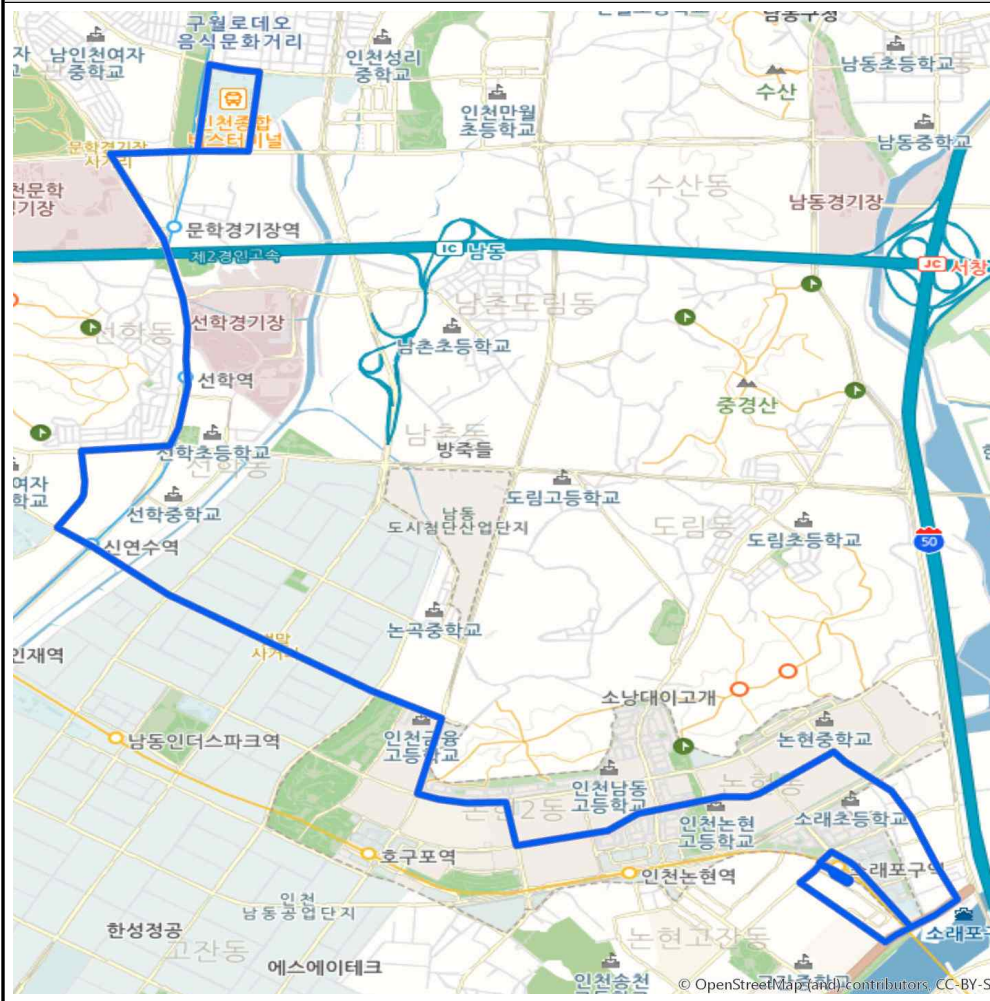
○ 운행계통(안)

(단위 : 분, Km, 대, 회)

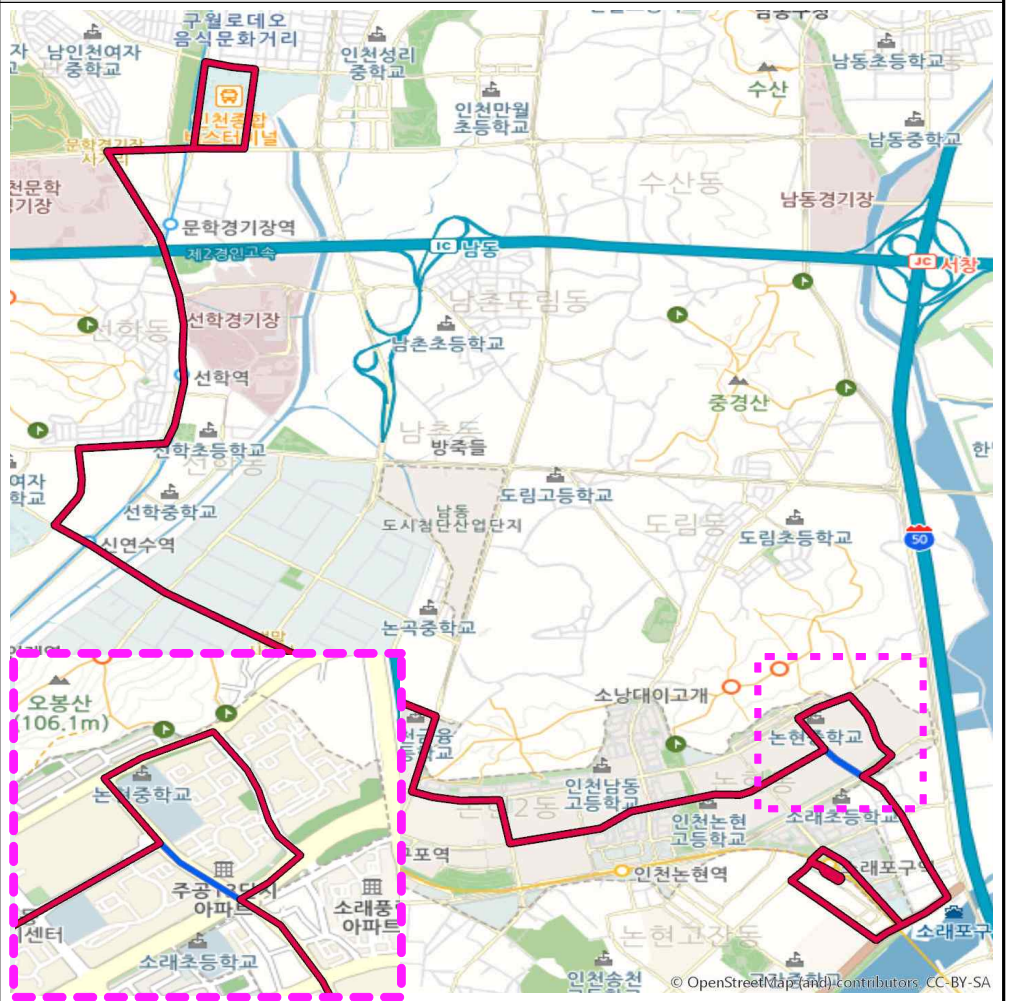
구 분	노선 번호	기점	주요 경유지	종점	출발시간		운행 간격	운행 시간	운행 거리	면허 대수	운행 횟수
					첫차	막차					
변경전	순환52	소래포구역 종점	소래포구역, 장도초등학교, 논현2동행정복지센터, 남동공단시범공단앞, 선학사거리, 선학역, 문학경기장, 인명여자고등학교, 롯데백화점(인천터미널)	종합 터미널	05:45 06:35	23:00 23:30	15~18	100	22.05	6	62
변경후	순환52	소래포구역 종점	소래포구역, 논현14단지등대마을 , 논현2동행정복지센터, 남동공단시범공단앞, 선학사거리, 선학역, 문학경기장, 인명여자고등학교, 롯데백화점(인천터미널)	종합 터미널	05:45 06:35	23:00 23:30	16~21	110	23.2	6	56

노 선 도 [순환52번]

변 경 전



변 경 후



시내버스 노선조정

○ 개 요

노선유형	노선번호	조정유형	버스회사	탑승인원	수 입 금	노선현황
지선	인천e음55	변경	태양여객	-	-	-

○ 노선조정 사유 및 효과

조정 사유	조정 내용	효 과
○ 논현주공 1, 2, 3단지 주민 이용 편의	○ 논현주공 1, 2, 3 단지 사이 도로(호구로포, 은봉로) 경유	○ 논현주공 1, 2, 3단지 주민의 대중교통 이용편의 증진

○ 운행계통(안)

(단위 : 분, Km, 대, 회)

구 분	노선번호	기점	주요 경유지	종점	출발시간		운행간격	운행시간	운행거리	면허대수	운행횟수
					첫차	막차					
변경 전	인천e음55	인천상공회의소	남동인더스파크역1번출구, 한국콘베어공업, 공단소방서, 남동대교, 동춘역(이마트), 번영로제3사거리, 유수지근린공원, 유수지길, 성일산업, 미래테크원, 삼진금속, 후지테크, 호구포역	호구포역 2번출구	05:50	23:00	30~46	76	17.89	2	27
변경 후	인천e음55	인천상공회의소	남동인더스파크역1번출구, 한국콘베어공업, 공단소방서, 남동대교, 동춘역(이마트), 번영로제3사거리, 유수지근린공원, 유수지길, 성일산업, 미래테크원, 삼진금속, 후지테크, 논현포대근린공원 , 호구포역	호구포역 2번출구	05:50	23:00	31~47	78	18.6	2	26

노 선 도 [인천e음55번]

변 경 전



변 경 후



○ 개 요

노선유형	노선번호	조정유형	버스회사	탑승인원	수 입 금	노선현황
간선	46	변경	신흥교통	-	-	○ 장제로 경유 : 46, 급행95, 급행97

○ 노선조정 사유 및 효과

조정 사유	조정 내용	효 과
○ 남동구(구월동, 간석동, 만수동)에서 출퇴근 불편해소를 위한 부평역 경유 요구	○ 굴다리오거리에서 부평역, 부평시장역 경유 노선변경하고 굴포천역(중점) 회차함	○ 부평역(국철), 부평시장역(인천지하철1호선) 연계로 남동구(구월동, 간석동, 만수동) 버스 이용객 출퇴근 대중교통 편의 증진 및 민원해소

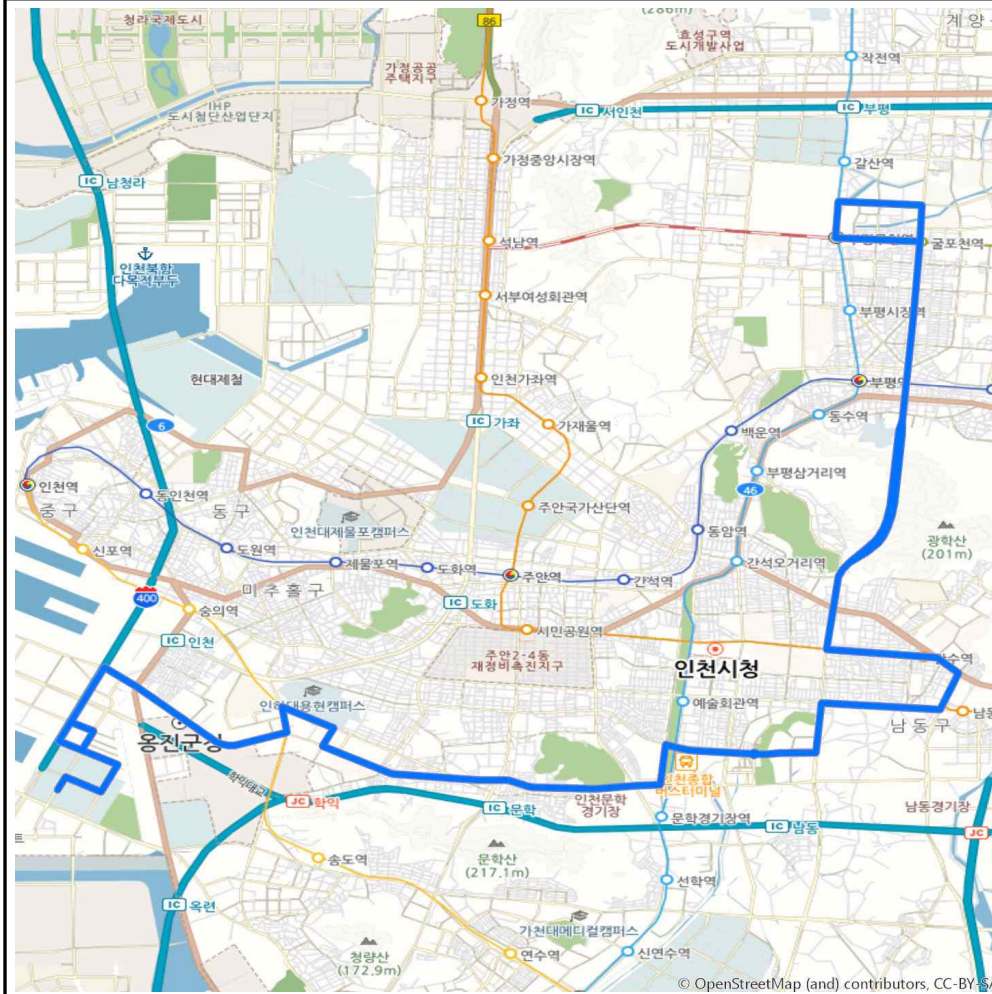
○ 운행계통(안)

(단위 : 분, Km, 대, 회)

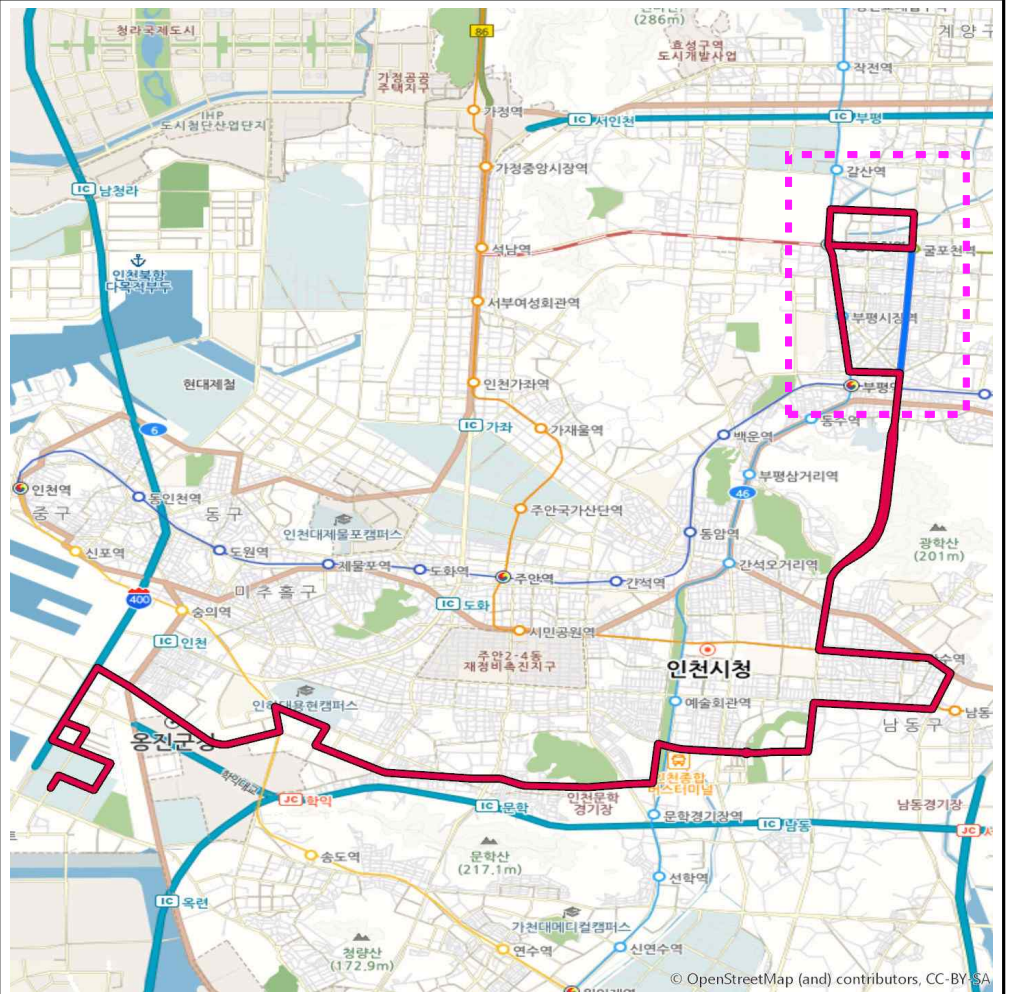
구 분	노선 번호	기점	주요 경유지	종점	출발시간		운행 간격	운행 시간	운행 거리	면허 대수	운행 횟수
					첫차	막차					
변경 전	46	신 흥 교 통	중구문화회관, 웅진구청, 학익고등학교, 문학경기장, 롯데백화점, 구월아시아드6단지, 작은구월사거리, 남동등기소, 하이웨이주유소, 모래내시장, 간석사거리, 인천예림학교, 부흥초등학교, 부평구청역	굴 포 천 역	04:40 05:20	22:20 22:20	12~15	212	49.05	16	76
변경 후	46	신 흥 교 통	중구문화회관, 웅진구청, 학익고등학교, 문학경기장, 롯데백화점, 구월아시아드6단지, 작은구월사거리, 남동등기소, 하이웨이주유소, 모래내시장, 간석사거리, 인천예림학교, 부평역, 부평시장역, 부평구청역	굴 포 천 역	04:40 05:20	22:20 22:50	13~16	228	50.15	16	74

노 선 도 [46번]

변 경 전



변 경 후



시내버스 노선조정

○ 개 요

노선유형	노선번호	조정유형	버스회사	탑승인원	수 입 금	노선현황
간선	2-1	변경	동화운수	-	-	○ 청라 호수공원 : 202, 72 ○ 계양구청 : 14, 28

○ 노선조정 사유 및 효과

조정 사유	조정 내용	효 과
<ul style="list-style-type: none"> ○ 작전역과 한림병원을 연결하는 요청 - 급행95번 한림병원 미경유로 대체 필요 ○ 청라3동행정복지센터 이전에 따른 수요 증가 및 레이크블루아파트 주민 불편 해소 	<ul style="list-style-type: none"> ○ 효성1동 ~ 한림병원 직행 ○ 기점 호수공원 음악분수 → 청라동문 굿모닝힐아파트 변경, 청라3동행정복지센터 경유 	<ul style="list-style-type: none"> ○ 효성1동 주민 이용 불편 해소 ○ 청라3동 행정복지센터 경유 추가로 이용 편의 증대

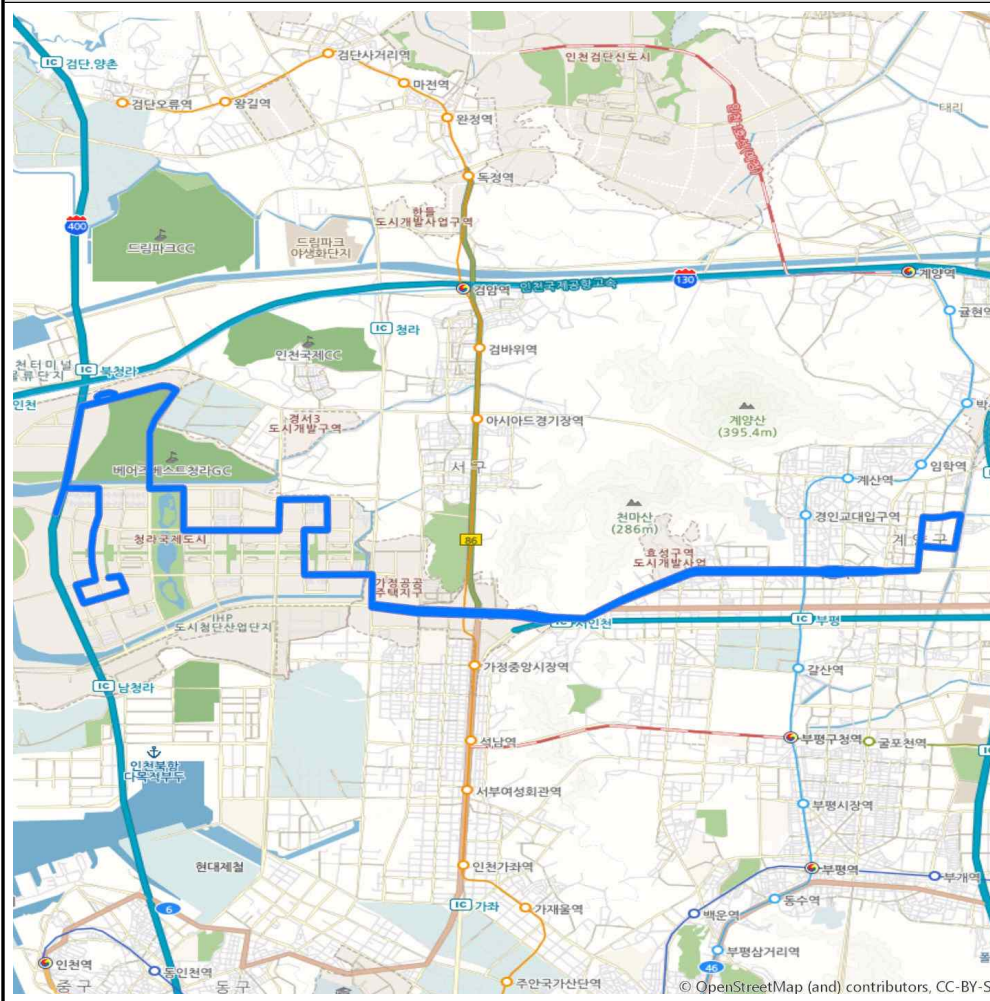
○ 운행계통(안)

(단위 : 분, Km, 대, 회)

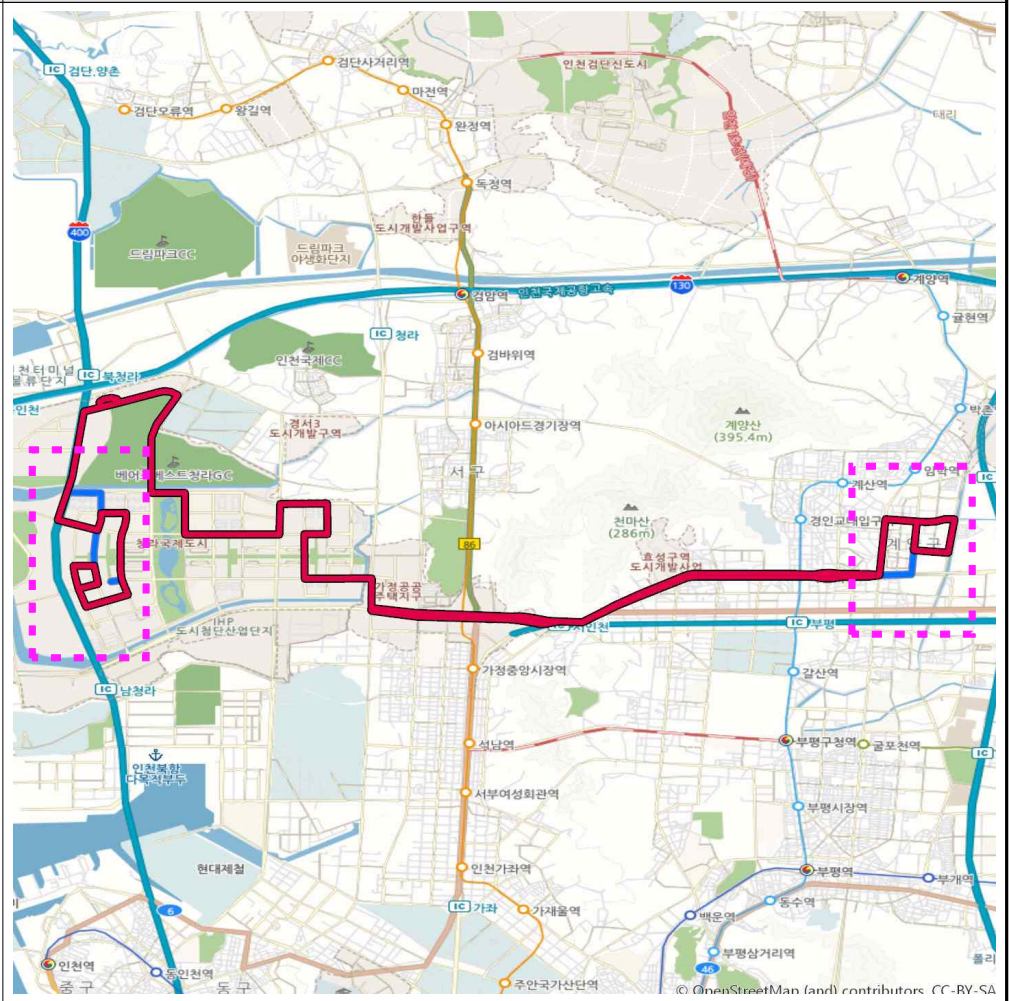
구 분	노선 번호	기점	주요 경유지	종점	출발시간		운행 간격	운행 시간	운행거리 (실측치)	면허 대수	운행 횟수
					첫차	막차					
변경전	2-1	호수공원 음악분수	해원고, 한국가스공사인천지역본부, 청라달튼국제 학교, 청라역, 청라푸르지오, 가원초, 가정역, 아나지고개, 효성동동화운수차고지, 계양여성회관, 작전역6번출구, 동보아파트	삼보아파트 (계양구청)	05:00 05:00	23:00 23:00	18~21	196	47.2 (44.55)	10	55
변경 후	2-1	청라동문 굿모닝힐 아파트	해원고, 청라3동행정복지센터, 청라달튼국제 학교, 청라역, 청라푸르지오, 가원초, 가정역, 아나지고개, 효성동동화운수차고지, 계양여성회관, 작전역6번출구, 한림병원	삼보아파트 (계양구청)	05:00 05:00	23:00 23:00	18~23	204	46.7	10	52

노 선 도 [2-1번]

변 경 전



변 경 후



시내버스 노선조정

○ 개 요

노선유형	노선번호	조정유형	버스회사	탑승인원	수 입 금	노선현황
급행간선	급행97	변경	인천제물포 교통	-	-	○ 호구포로 : 46, 급행95 동일

○ 노선조정 사유 및 효과

조정 사유	조정 내용	효 과
○ 905번 폐선에 대한 대체노선 97번 배차간격이 불편하여 계양역 접근 출퇴근 해결 요청	○ 종점변경 : 구월아시아드→ 금마초등학교 ○ 78번 노선 분할(2대 감)하여 97번(2대) 노선 차량 이동 재배치	○ 종점부 노선단축으로 인한 배차간격 단축 ○ 계양역 출퇴근 접근성 향상

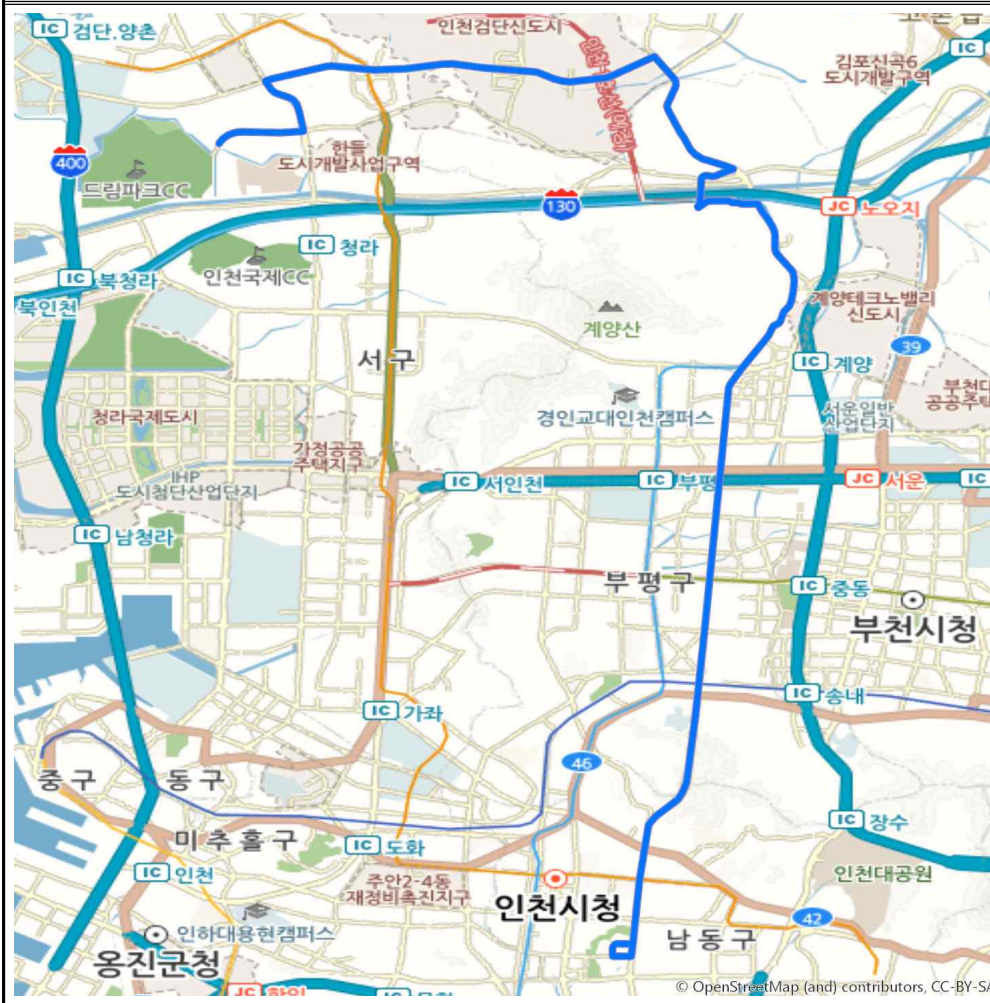
○ 운행계통(안)

(단위 : 분, Km, 대, 회)

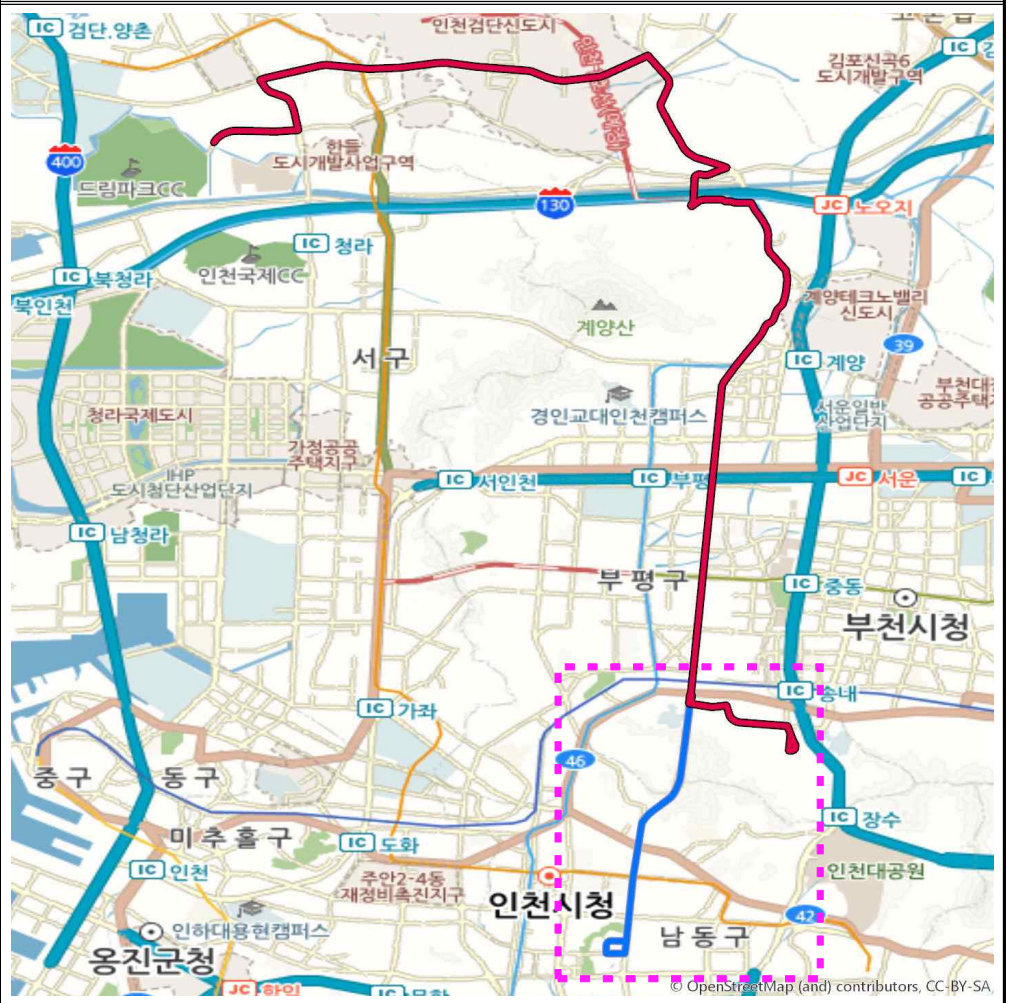
구 분	노선 번호	기점	주요 경유지	종점	출발시간		운행 간격	운행 시간	운행거리	면허 대수	운행 횟수
					첫차	막차					
변경 전	급행97	왕길동 (기점)	금호아파트, 원당지구, 유현마을, 장기동, 계양역, 굴현역, 박촌동, 임학사거리, 한림병원, 굴포천역, 동수치안센터, 간석사거리, 모래내시장, 작은구월사거리	구월아시아드 선수촌아파트	05:00 06:10	22:30 23:40	27~30	233	57.9	8	36
변경 후	급행97	왕길동 (기점)	금호아파트, 원당지구, 유현마을, 장기동, 계양역, 굴현역, 박촌동, 임학사거리, 한림병원, 굴포천역, 동수치안센터, 일신주공109동, 풍림아파트104동	금마초등학교	05:00 06:10	22:30 23:40	19~22	203	50.8	10	51

노 선 도 [급행97번]

변 경 전



변 경 후



시내버스 운행계통 조정

○ 개 요

노선유형	노선번호	조정유형	버스회사	탑승인원	수 입 금	노선현황
간선	78	운행계통	인천제물포 교통	-	-	○ 운행계통 조정으로 생략

○ 노선조정 사유 및 효과

조정 사유	조정 내용	효 과
○ 급행97번 노선에 2대(기78번) 투입에 따른 배차간격 단축 및 계양역 출퇴근 접근성 향상	○ 78번 차량재배치로 운행횟수 및 배차간격 조정	○ 이용수요를 고려한 차량 재배치

○ 운행계통(안)

(단위 : 분, Km, 대, 회)

구 분	노선 번호	기점	주요 경유지	종점	출발시간		운행 간격	운행 시간	운행거리	면허 대수	운행 횟수
					첫차	막차					
변경 전	78	마전 풍림아이원	검단고등학교, 검단1주민센터, 완정초등학교, 인천보은병원, 당하초등학교, 당하푸르지오, 원당사거리, 서구영어마을, 유현사거리, 장기동, 개화2치안센터	송정역	05:00 05:50	23:00 24:00	13~18	156	48.29	10	70
변경 후	78	마전 풍림아이원	검단고등학교, 검단1주민센터, 완정초등학교, 인천보은병원, 당하초등학교, 당하푸르지오, 원당사거리, 서구영어마을, 유현사거리, 장기동, 개화2치안센터	송정역	05:00 06:10	23:00 24:00	17~22	156	48.29	8	56

노 선 도 [78번]



시내버스 노선조정

○ 개 요

노선유형	노선번호	조정유형	버스회사	탑승인원	수 입 금	노선현황
급행간선	급행95	변경	동화운수(주)	-	-	○논현동 : 20번, 좌석103-1 ○작전동 : 2-1번

○ 노선조정 사유 및 효과

조정 사유	조정 내용	효 과
○ 현재 논현·한화택지지구, 모래내시장 → 부평 이용 승객 배차간격 30분 이상 지연되어 이용 불편 ○ 간선 급행버스 효율적 운영을 위해 논현 지구 및 작전역 직선화	○ 광명아파트~작전역~효성1동 직선화 ○ 소래포구~한리아파트~논현주공13단지로 조정 에코메트로10단지~11단지 직선화 ○ 동화운수 2번(2대 감) 재배차하여 총 12대로 운행	○ 기종점부 직선화로 배차 간격 단축 및 급행 버스 운영 효율화

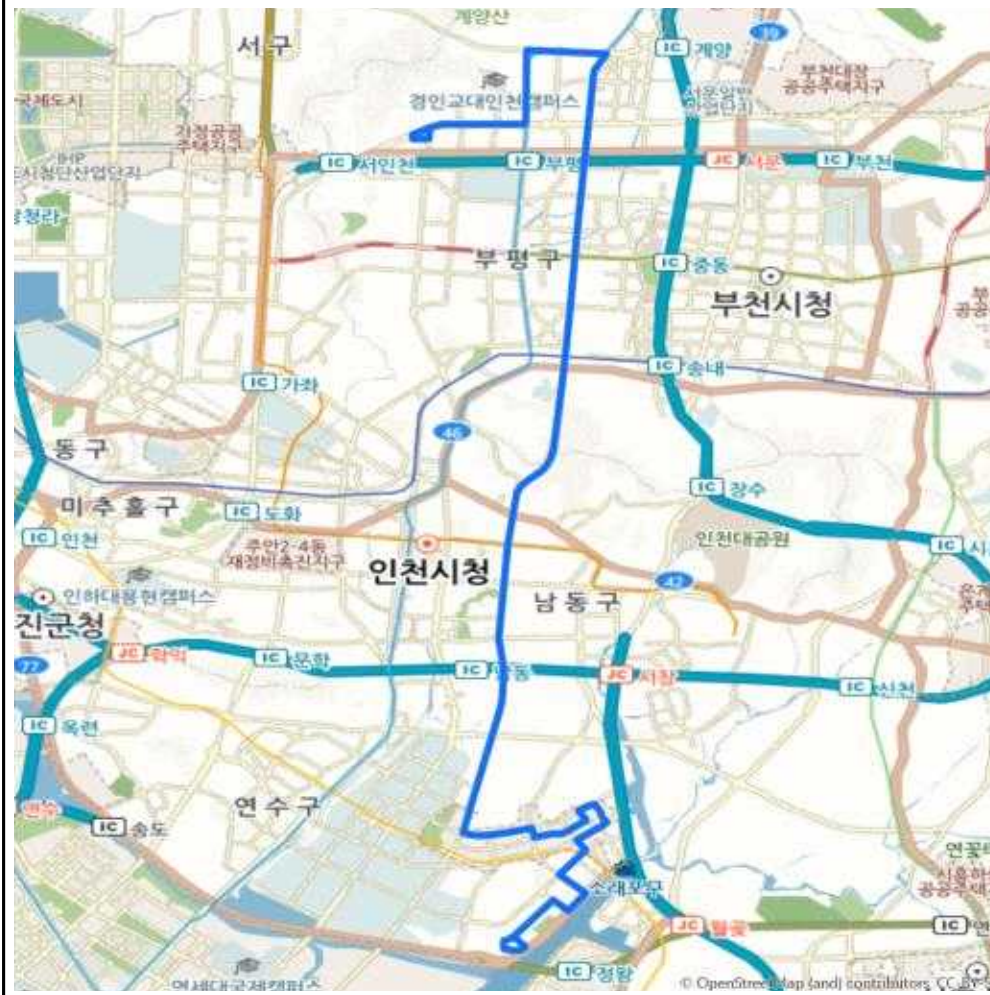
○ 운행계통(안)

(단위 : 분, Km, 대, 회)

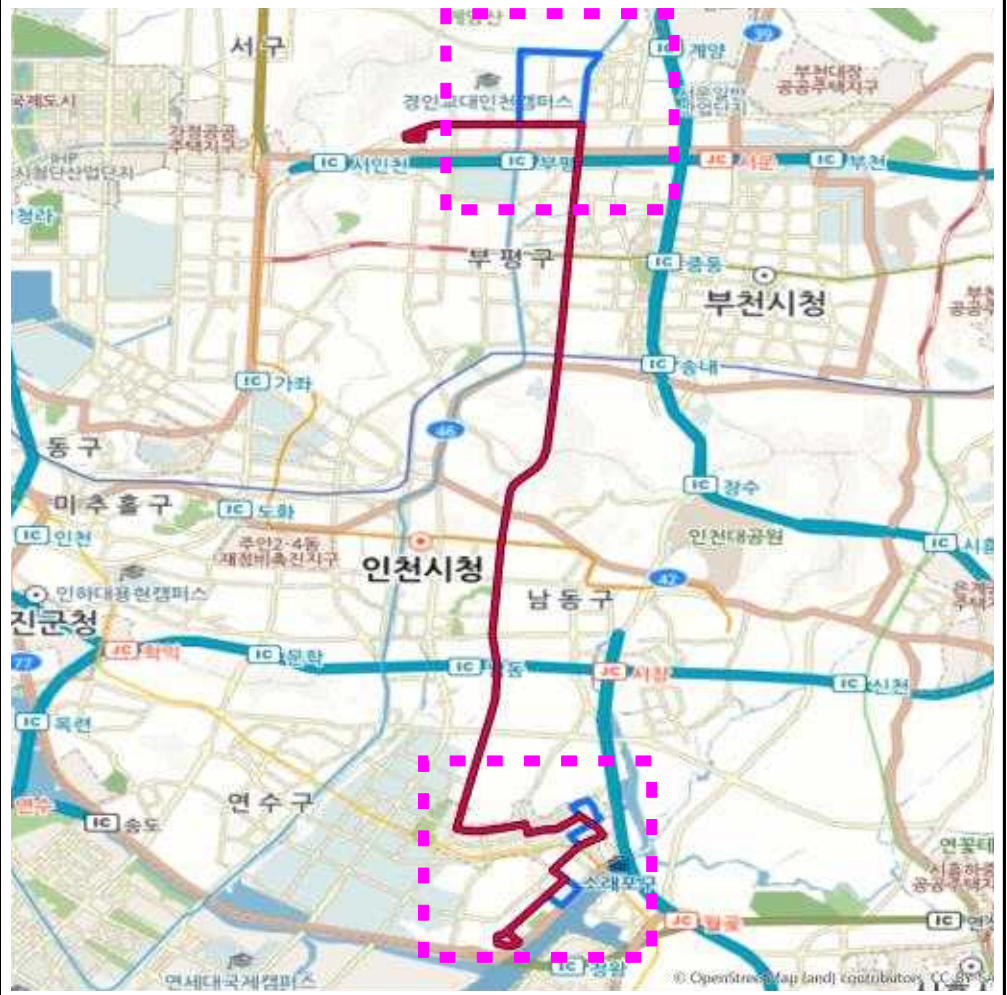
구 분	노선 번호	기점	주요 경유지	종점	출발시간		운행 간격	운행 시간	운행 거리	면허 대수	운행 횟수
					첫차	막차					
변경 전	급행 95	효성동 동화운수 차고지	효성도서관, 작전역, 계산삼거리, 계산역, 롯데마트, 한림병원, 삼 삼사거리, 굴포천역, 간석사거리, 작은구월사거리, 도림고등학교, 은봉초등학교, 장도초등학교, 논현11단지단풍마을, 소래포구역, 원 동초등학교, 고잔고등학교	사리울 중 학교	05:00 05:30	23:00 23:00	20~24	220	56.0	10	49
변경 후	급행 95	효성동 동화운수 차고지	효성도서관, 작전역, 작전1동주민센터 , 삼산사거리, 굴포천역, 간석 사거리, 작은구월사거리, 도림고등학교, 은봉초등학교, 논현11단지 단풍마을, 장도초등학교, 소래포구역, 원동초등학교, 고잔고등학교	사리울 중 학교	05:00 05:30	22:30 23:00	15~20	211	46.4	12	59

노 선 도 [급행95번]

변 경 전



변 경 후



시내버스 노선조정

○ 개 요

노선유형	노선번호	조정유형	버스회사	탑승인원	수 입 금	노선현황
간선	2	운행계통	동화운수	-	-	○ 운행계통 조정으로 생략

○ 노선조정 사유 및 효과

조정 사유	조정 내용	효 과
○ 급행95번 노선으로 2대(기2번) 투입에 따른 차량 재배치(32대→30대)로 배차간격 단축	○ 급행95번 차량재배치(2대감)로 운행횟수 및 배차간격 조정	○ 이용수요를 고려한 차량이동 재배치(2대감)

○ 운행계통(안)

(단위 : 분, Km, 대, 회)

구 분	노선 번호	기점	주요 경유지	종점	출발시간		운행 간격	운행 시간	운행거리 (실측치)	면허 대수	운행 횟수
					첫차	막차					
변경전	2	효성동 동화운수 차고지	효성사거리, 청천초등학교, 백마장사거리, 부평시장, 부원중, 백운역, 부평삼거리역, 주원고개, 석바위, 도화오거리, 제물포역, 동산고, 배다리, 동인천역, 인천역, 선창산업, 대한제당	월미도 (시티투어)	04:45 05:00	23:00 23:00	6~9	237	50.4	32	147
변경후	2	효성동 동화운수 차고지	효성사거리, 청천초등학교, 백마장사거리, 부평시장, 부원중, 백운역, 부평삼거리역, 주원고개, 석바위, 도화오거리, 제물포역, 동산고, 배다리, 동인천역, 인천역, 선창산업, 대한제당	월미도 (시티투어)	04:45 05:00	23:00 23:00	7~9	237	50.4	30	138

노 선 도 [2번]



○ 개 요

노선유형	노선번호	조정유형	버스회사	탑승인원	수 입 금	노선현황
지선	585	변경	명진교통(주)	-	-	○작전동 : 588

○ 노선조정 사유 및 효과

조정 사유	조정 내용	효 과
<ul style="list-style-type: none"> ○ 현재 효성1동 ~ 작전역 이용 승객 584번 1개 노선으로 이용, 승객 과밀 해소를 위한 추가 경유 노선 필요(770-1 대체 노선) ○ 추가 경유 노선 투입으로 대중교통 혼잡 해결 	<ul style="list-style-type: none"> ○ 동아아파트에서 좌회전하여 작전역, 홈플러스 경유 추가 	<ul style="list-style-type: none"> ○ 작전역 이용 승객 편의 증진 ○ 584번 노선 이용을 분산시켜 승객 과밀 해소 및 대중교통 혼잡 완화

○ 운행계통(안)

(단위 : 분, Km, 대, 회)

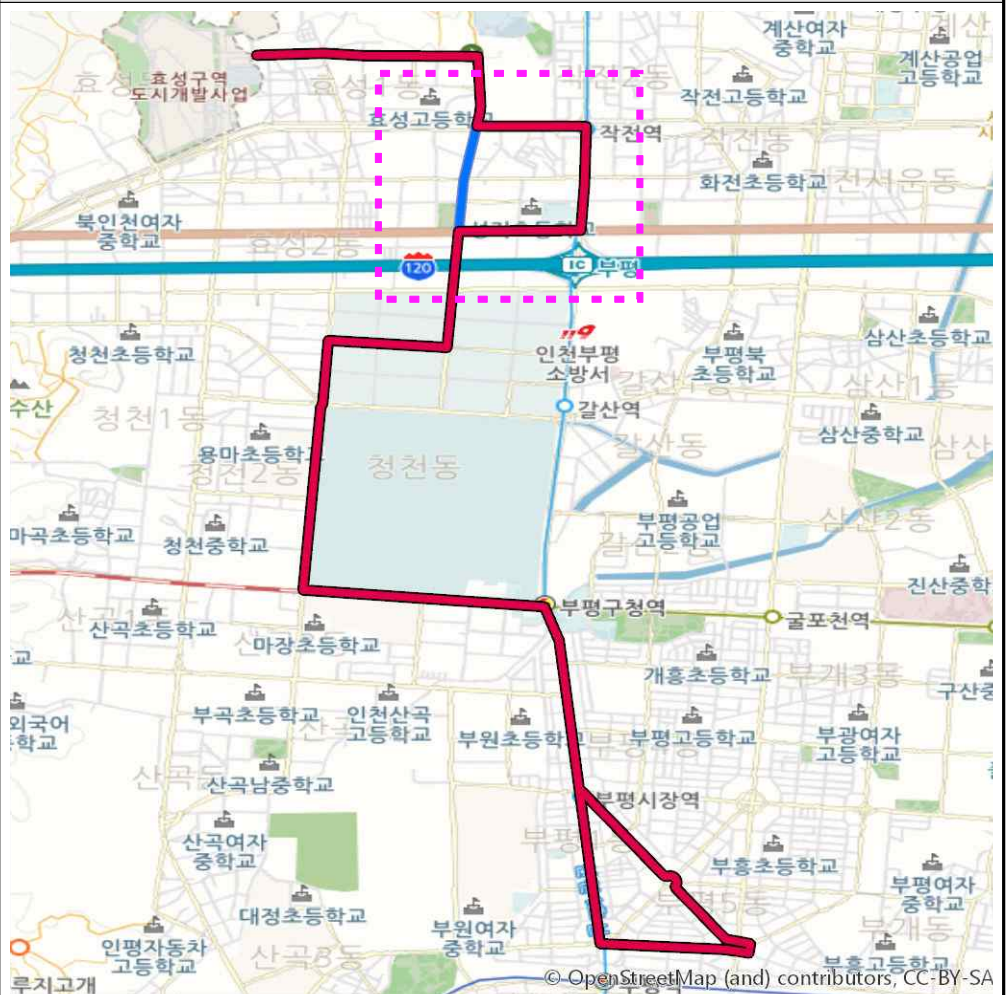
구 분	노선번호	기점	주요 경유지	종점	출발시간		운행간격	운행시간	운행거리	면허대수	운행횟수
					첫차	막차					
변경 전	585	백영아파트	현대아파트, 동아아파트, 성지아파트, 뉴서울아파트, 대우자동차, 새림병원, 백마장입구, 국민은행, 부평시장	부평역	05:00	23:55	9~12	85	15.29	8	106
변경 후	585	백영아파트	현대아파트, 동아아파트, 작전역, 홈플러스 , 성지아파트, 뉴서울아파트, 대우자동차, 새림병원, 백마장입구, 국민은행, 부평시장	부평역	05:00	23:55	10~14	94	17.16	8	96

노 선 도 [585번]

변 경 전



변 경 후



○ 개 요

노선유형	노선번호	조정유형	버스회사	탑승인원	수 입 금	노선현황
간선	43	변경	청룡교통	-	-	○ 드림파크야생화단지↔인천성모병원중점주차장 : 43

○ 노선조정 사유 및 효과

조정 사유	조정 내용	효 과
○ 한정면허 904번 폐선에 따른 대체노선43번의 청라 4단지 기존 이용객의 청라에서 부평 출·퇴근 불편 해소 및 효율적인 노선 운영	○ 청람중학교 정차 후 우회전하여 청라센트럴에일린의뜰106동 정류장부터 메이루즈커널파크뷰 정류장까지 직진 노선으로 변경	○ 효율적 노선조정으로 수익성 향상 기대 ○ 교통편의 증진 및 민원해소 - 청라4단지 주민의 부평역 접근 교통편의 제공

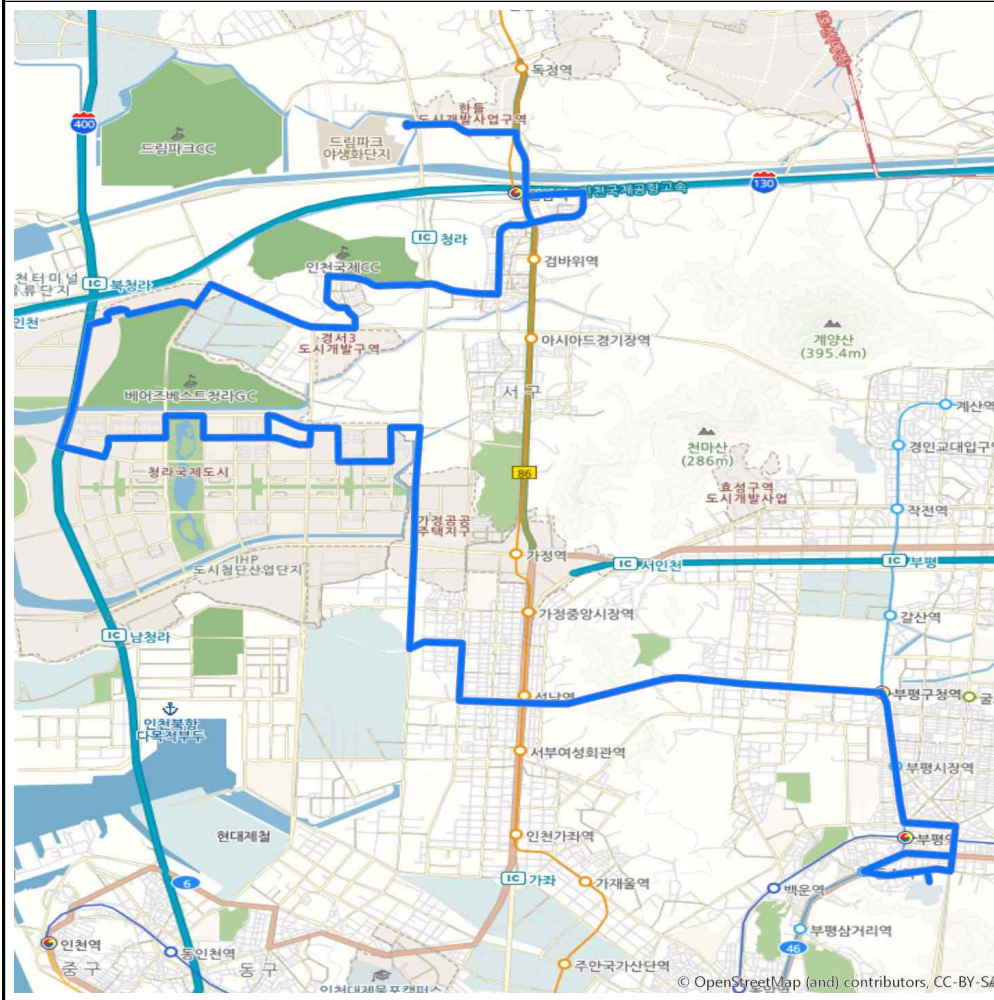
○ 운행계통(안)

(단위 : 분, Km, 대, 회)

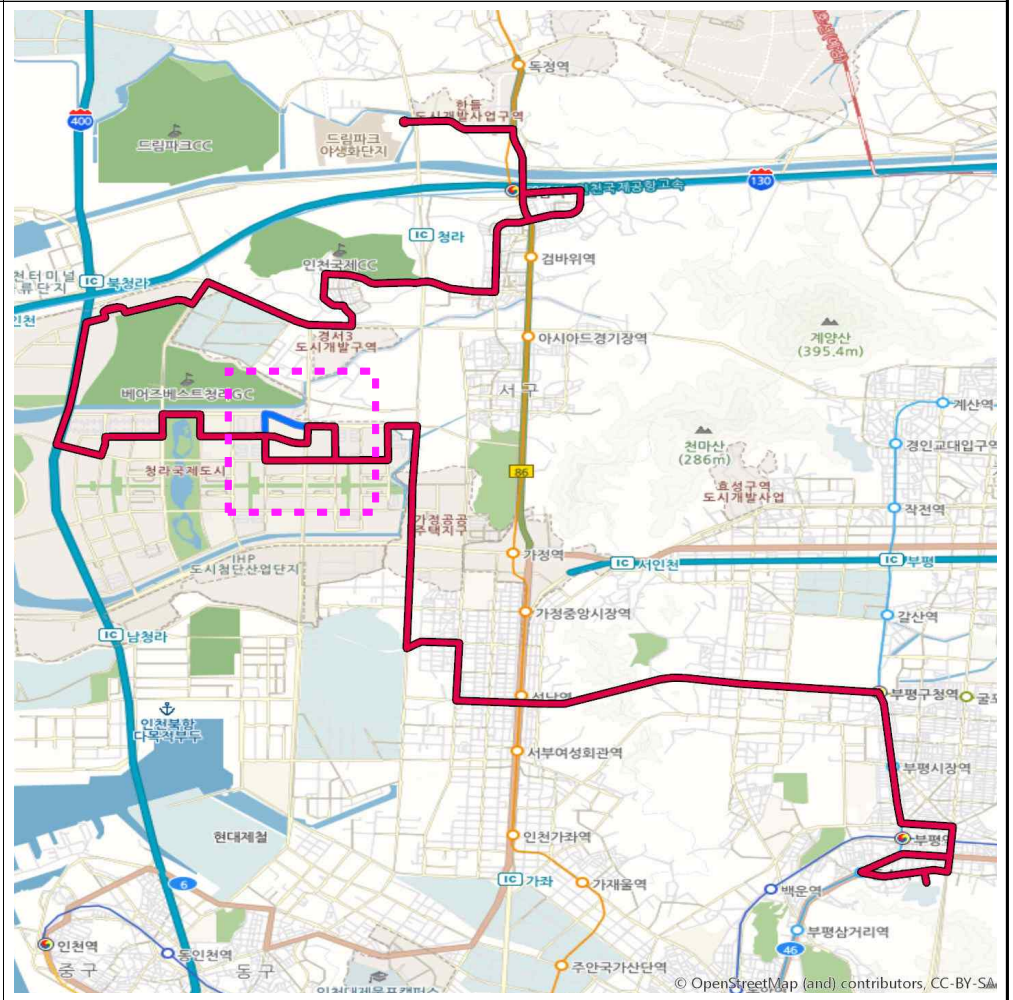
구 분	노선번호	기점	주요 경유지	종점	출발시간		운행간격	운행시간	운행거리(실측치)	면허대수	운행횟수
					첫차	막차					
변경전	43	드림파크야생화단지	검암역, 서인천고, 청라국제도시역, 청라달튼국제 학교, 청람중, 청라고교, 신현여중후문, 석남신사거리, 부평우체국, 부평구청, 부평시장역, 부평역	인천성모병원중점지주차장	05:00 05:30	22:30 23:30	12~15	287	67.1 (65.31)	21	76
변경 후	43	드림파크야생화단지	검암역, 서인천고, 청라국제도시역, 청라달튼국제 학교, 청람중, 청라고교, 신현여중후문, 석남신사거리, 부평우체국, 부평구청, 부평시장역, 부평역	인천성모병원중점지주차장	05:00 05:30	22:30 23:30	12~15	287	64.8	21	76

노 선 도 [43번]

변 경 전



변 경 후



○ 개 요

노선유형	노선번호	조정유형	버스회사	탑승인원	수 입 금	노선현황
간선	92(가칭)	신설	신동아교통	-	-	○ 불로동 경유 : 1, 76, 93, e음86, e음87, 1101, 9501번

○ 노선조정 사유 및 효과


조정 사유	조정 내용	효 과
<ul style="list-style-type: none"> ○ 마전동, 불로대곡동에서 출퇴근 불편 해소를 위해 김포도시철도(걸포북변역) 직접 연결 요청 - 시·도간 협의 완료 (2021.1.13. 경기도 회신) ○ 현재 검단오류역우방아이유셀@('21.4. 입주), 단봉로 경유하는 노선신설 요구 	<ul style="list-style-type: none"> ○ 1번 노선 분할(3대 감)하여 92번(3대) 노선신설 차량 이동 재배치 - 92번 경로구간 : 검단임시차고지~검단사거리~불로동~김포시 걸포북변역~걸포사거리(U턴 회차, 경기도 조건부동의) 	<ul style="list-style-type: none"> ○ 김포도시철도 연계로 마전동, 불로동 출·퇴근 대중교통 편의 증진 및 민원해소 ○ 김포골도라인을 연계하는 노선 확충 및 환승편의 증대

○ 운행계통(안)

(단위 : 분, Km, 대, 회)

구 분	노선 번호	기점	주요 경유지	종점	출발시간		운행 간격	운행 시간	운행 거리	면허 대수	운행 횟수
					첫차	막차					
변경전	-	-	-	-	-	-	-	-	-	-	-
변경후	92	진웅종점 (검단차고지)	검단지식산업센터, 검단오류역, 단봉초교, 검단사거리역, 검당동행정복지센터(검단고교), 검단초등학교, 불로대곡동행정복지센터, 신안실크밸리, 걸포북변역, 걸포사거리	걸포 북변역	05:00	23:00	30~45	116	24.3	3	27

노 선 도 [92번]

변 경 전	변 경 후
<p>해당없음</p>	

○ 개 요

노선유형	노선번호	조정유형	버스회사	탑승인원	수 입 금	노선현황
간선	1	운행계통	신동아교통	-	-	○ 운행계통 조정으로 생략

○ 노선조정 사유 및 효과

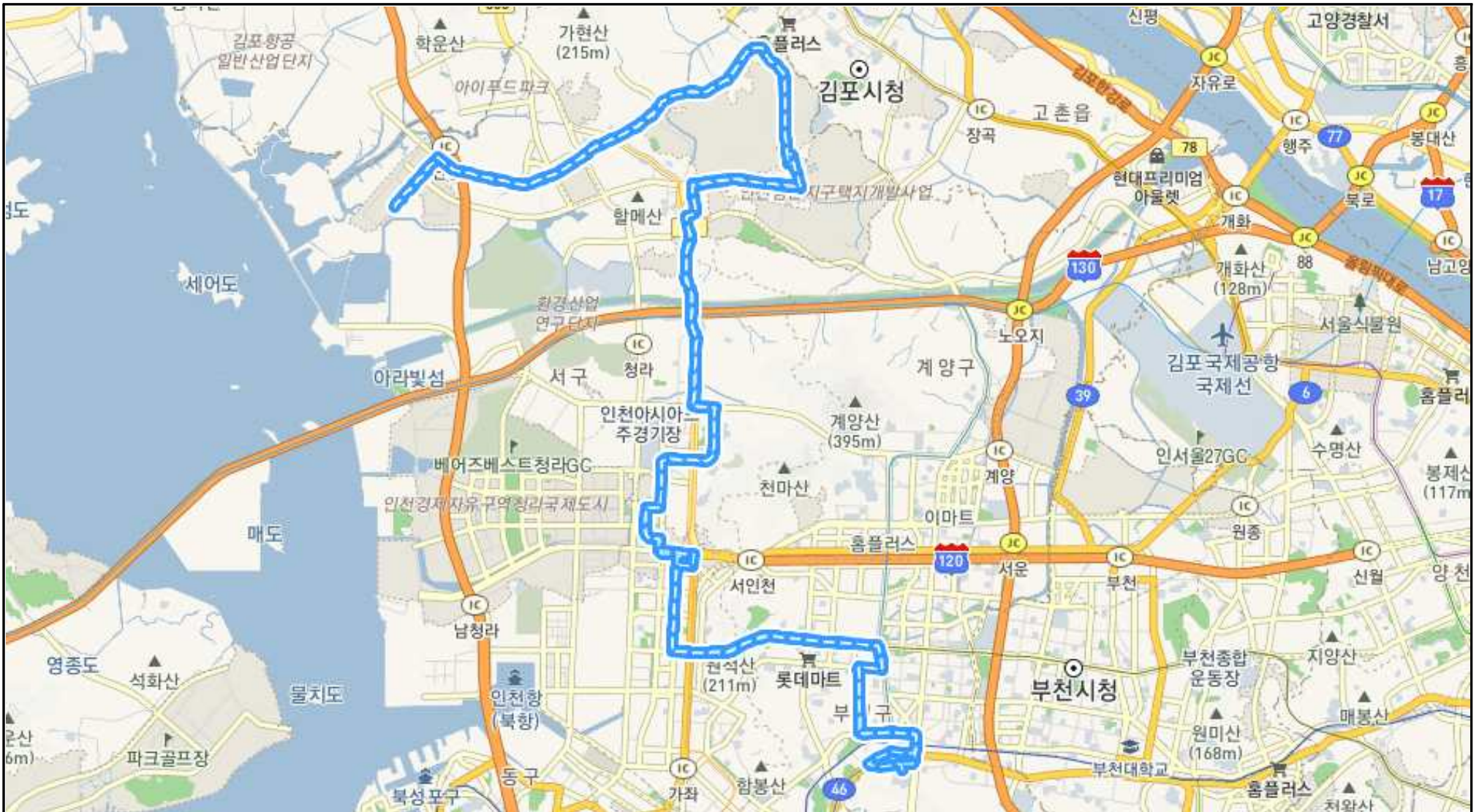
조정 사유	조정 내용	효 과
○ 92번 노선신설로 3대 투입에 따른 차량 재배치(21대→18대)	○ 1번 노선(3대 감) 분할로 운행횟수 및 배차간격 조정	○ 이용수요를 고려한 92번 노선에 재배치됨으로써 서구 지역주민의 김포·서울시 방향 대중교통 이용 불편 감소

○ 운행계통(안)

(단위 : 분, Km, 대, 회)

구 분	노선 번호	기점	주요 경유지	종점	출발시간		운행 간격	운행 시간	운행거리 (실측치)	면허 대수	운행 횟수
					첫차	막차					
변경전	1	진웅종점	검단지식산업센터, 검단오류역, 왕길역, 원흥아파트, 검단농협, 월드아파트, 원당고, 보람프라자, 독정역, 검암역입구, 대인고, 공촌사거리, 석남아파트, 부평구청, 부평역, 부일여자중	인천성모병원 중점지주차장	05:00 05:10	22:40 23:30	12~16	290	77.15 (74.23)	21	76
변경후	1	진웅종점	검단지식산업센터, 검단오류역, 왕길역, 원흥아파트, 검단농협, 월드아파트, 원당고, 보람프라자, 독정역, 검암역입구, 대인고, 공촌사거리, 석남아파트, 부평구청, 부평역, 부일여자중	인천성모병원 중점지주차장	05:00 05:10	22:40 23:30	14~18	290	74.23	18	65

노 선 도 [1번]



시내버스 노선조정

○ 개 요

노선유형	노선번호	조정유형	버스회사	탑승인원	수 입 금	노선현황
간선	93	변경	신흥교통	-	-	○ 검단사거리 경유 : 24-1, 70, 79, 11, 302, 93, e음86

○ 노선조정 사유 및 효과

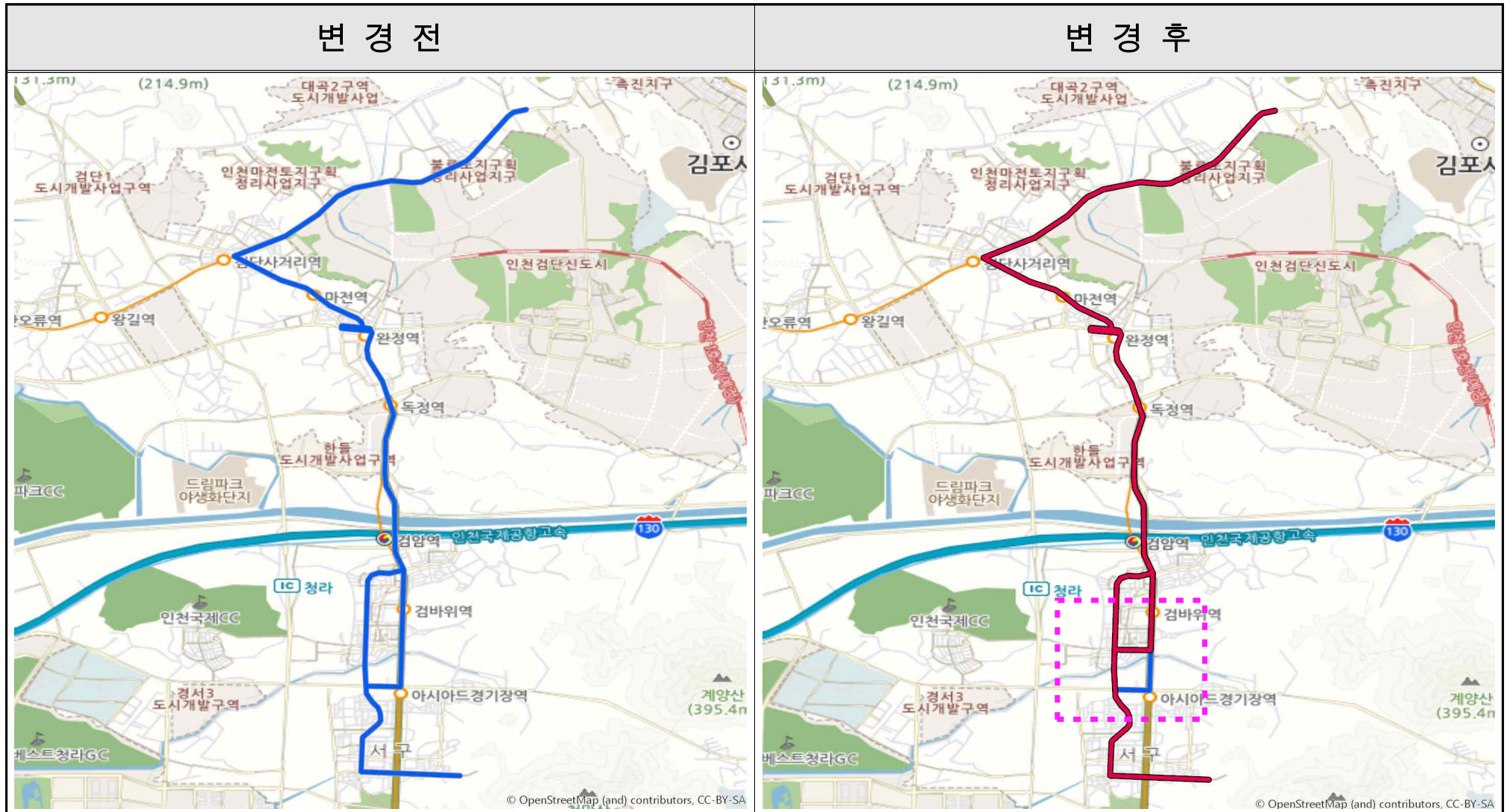
조정 사유	조정 내용	효 과
○ 공촌사거리에서 검암역방향으로 1개 차선이 좌회전 차로로 대기차량이 많아 진입불가 및 직진교통방해에 따른 노선 변경	○ 빈정내사거리→ 승학로 방향→ 도요지로 방향 우회 변경	○ 공촌사거리 교통량 증대로 인한 교통 사고방지 및 버스 운행 여건 개선

○ 운행계통(안)

(단위 : 분, Km, 대, 회)

구 분	노선번호	기점	주요 경유지	종점	출발시간		운행간격	운행시간	운행거리 (실측치)	면허 대수	운행 횟수
					첫차	막차					
변경전	93	국제 성모병원	서구보건소, 검암사거리, 검암역입구, 백석중·고등학교, 완정역, 마전역, 검단출장소, 검단동행정복지센터(검단고교), 검단초등학교, 불로대곡동행정복지센터	월드 아파트	05:20 06:00	22:20 22:20	26~30	112	25.9	4	36
변경 후	93	국제 성모병원	서구보건소, 빈정내사거리 , 검암역입구, 백석중·고등학교, 완정역, 마전역, 검단출장소, 검단동행정복지센터(검단고교), 검단초등학교, 불로대곡동행정복지센터	월드 아파트	05:20 06:00	22:20 22:20	25~35	120	26.26	4	34

노 선 도 [93번]



시내버스 노선조정

○ 개 요

노선유형	노선번호	조정유형	버스회사	탑승인원	수 입 금	노선현황
간선	202	변경	영풍운수	-	-	○ 한국가스공사인천지역본부경유 : 72, e음84, 2-1

○ 노선조정 사유 및 효과

조정 사유	조정 내용	효 과
○ 청라3동 행정복지센터 이전 한양수자인레이크블루아파트 입주에 따른 노선 변경 요청	○ 경유지 변경 - 경연중학교→레이크블루, 청라3동행정복지센터, 호수공원음악분수 경유	○ 청라동 행정복지센터 연결로 주민 교통편의 증진 및 민원해소

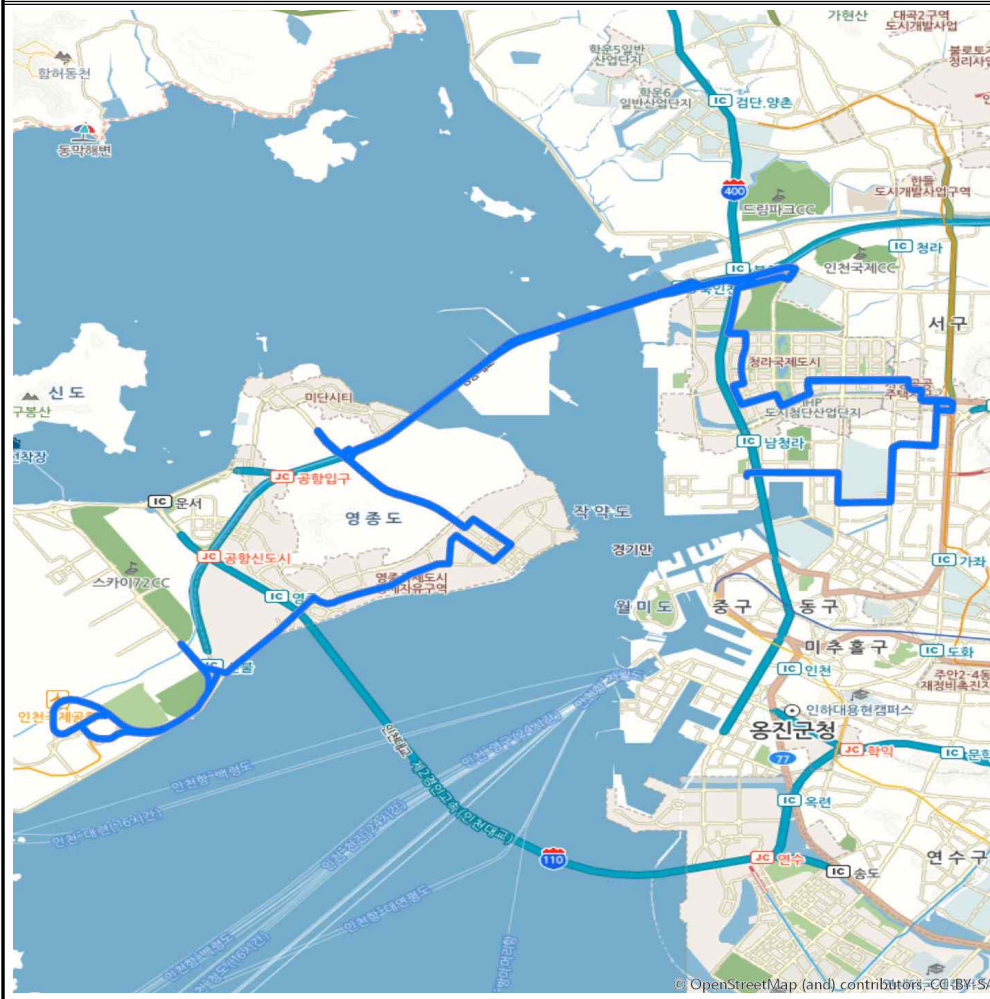
○ 운행계통(안)

(단위 : 분, Km, 대, 회)

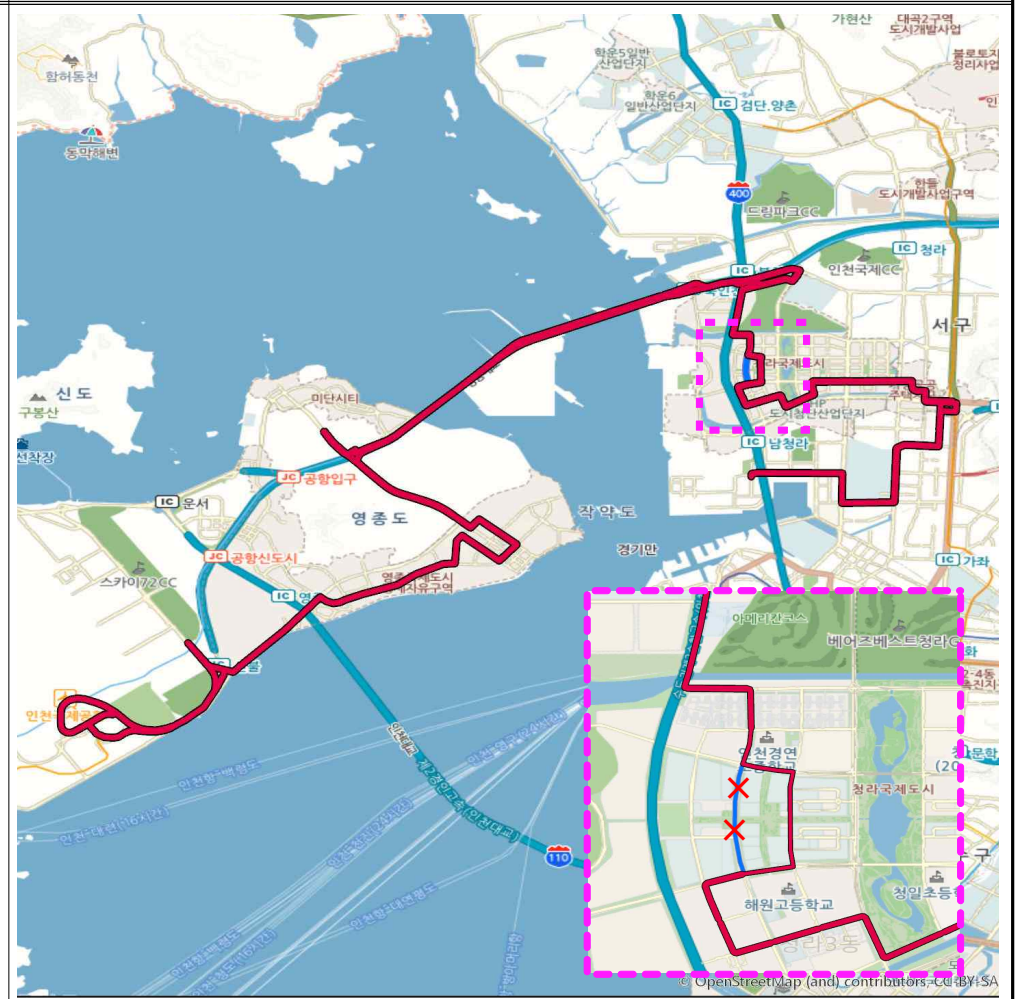
구 분	노선번호	기점	주요 경유지	종점	출발시간		운행간격	운행시간	운행거리 (실측치)	면허대수	운행횟수
					첫차	막차					
변경전	202	울도근린공원	북항다목적부두, 울도선착장입구, 인천자동차검사소, 가정역(루원시티), 한국가스공사, 청라달튼국제학교, 청라국제도시역(영종대교), 영종역, 운남교차로, 우미린1단지, 그린나래지하차도 <202A:신현여자중정문-인천국제공항3회 별도운행(04:40,04:50,05:00)>	인천국제공항(T1)	05:00 05:10	22:15 22:30	16~20	290	116.4 (112.23)	16	57
변경후	202	울도근린공원	북항다목적부두, 울도선착장입구, 서인천자동차검사소, 가정역(루원시티), 청라3동행정복지센터, 레이크블루, 청라달튼국제학교, 청라국제도시역(영종대교), 영종역, 운남교차로, 우미린1단지, 그린나래지하차도 <202A:신현여자중정문-인천국제공항3회 별도운행(04:40,04:50,05:00)>	인천국제공항(T1)	05:00 05:10	22:15 22:30	16~20	290	113.54	16	57

노 선 도 [202번]

변 경 전



변 경 후



시내버스 노선조정

○ 개 요

노선유형	노선번호	조정유형	버스회사	탑승인원	수 입 금	노선현황
지선	591	변경	명진교통	-	-	○ 원창동↔검암역 : 591번

○ 노선조정 사유 및 효과

조정 사유	조정 내용	효 과
<ul style="list-style-type: none"> ○ 종합환경연구단지 셔틀버스 1일 39회 운행으로 591번 버스 이용 수요 저조 (1일 대당 1명 이용) ○ 실측거리 과다노선으로 인가 운행횟수 미충족에 따른 조정 필요 	<ul style="list-style-type: none"> ○ 종점 종합환경연구단지에서 검암역으로 변경 ○ 실측 운행거리 반영 및 운행횟수 조정 	<ul style="list-style-type: none"> ○ 종합환경연구단지 ~ 시천교하부 노선 단축에 따른 이용편의 증대

○ 운행계통(안)

(단위 : 분, Km, 대, 회)

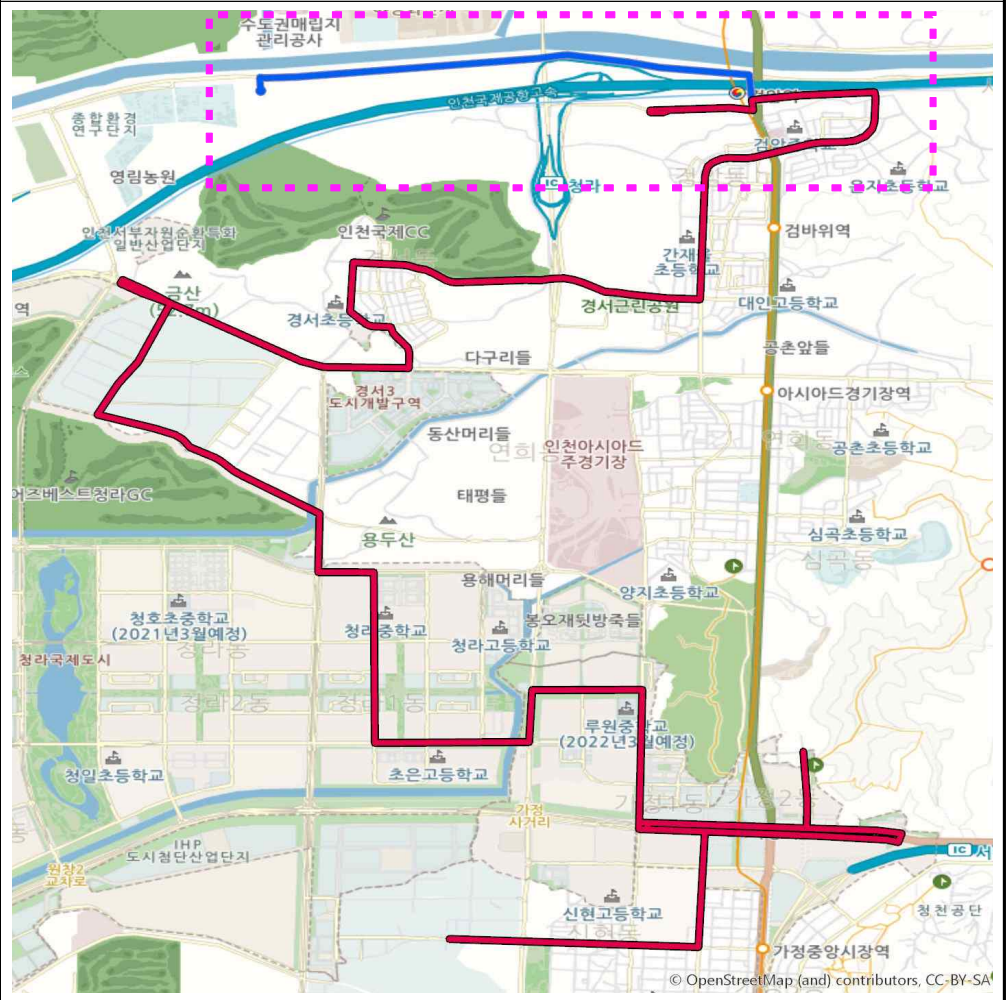
구 분	노선 번호	기점	주요 경유지	종점	출발시간		운행 간격	운행 시간	운행거리 (실측치)	면허 대수	운행 횟수
					첫차	막차					
변경전	591	원창동 (종점)	청소년수련관, 가정역, 한성아파트, 가정1동행정복지센터, 서해그랑블, 연희공원, 부영엔지니어링, 경서초등학교, 무형문화재전수관, 서인천고, 검암중, 검암역	종합환경 연구단지	5:00	22:55	19~22	165	39.67 (49.19)	8	52
변경후	591	원창동 (종점)	청소년수련관, 가정역, 한성아파트, 가정1동행정복지센터, 서해그랑블, 연희공원, 부영엔지니어링, 경서초등학교, 무형문화재전수관, 서인천고, 검암중	검암역	5:00 5:00	22:55 23:35	20~25	180	41.38	8	47

노 선 도 [591번]

변 경 전



변 경 후



○ 개 요

노선유형	노선번호	조정유형	버스회사	탑승인원	수 입 금	노선현황
지선	인천e음84	변경	시영운수 태양여객	-	-	-

○ 노선조정 사유 및 효과

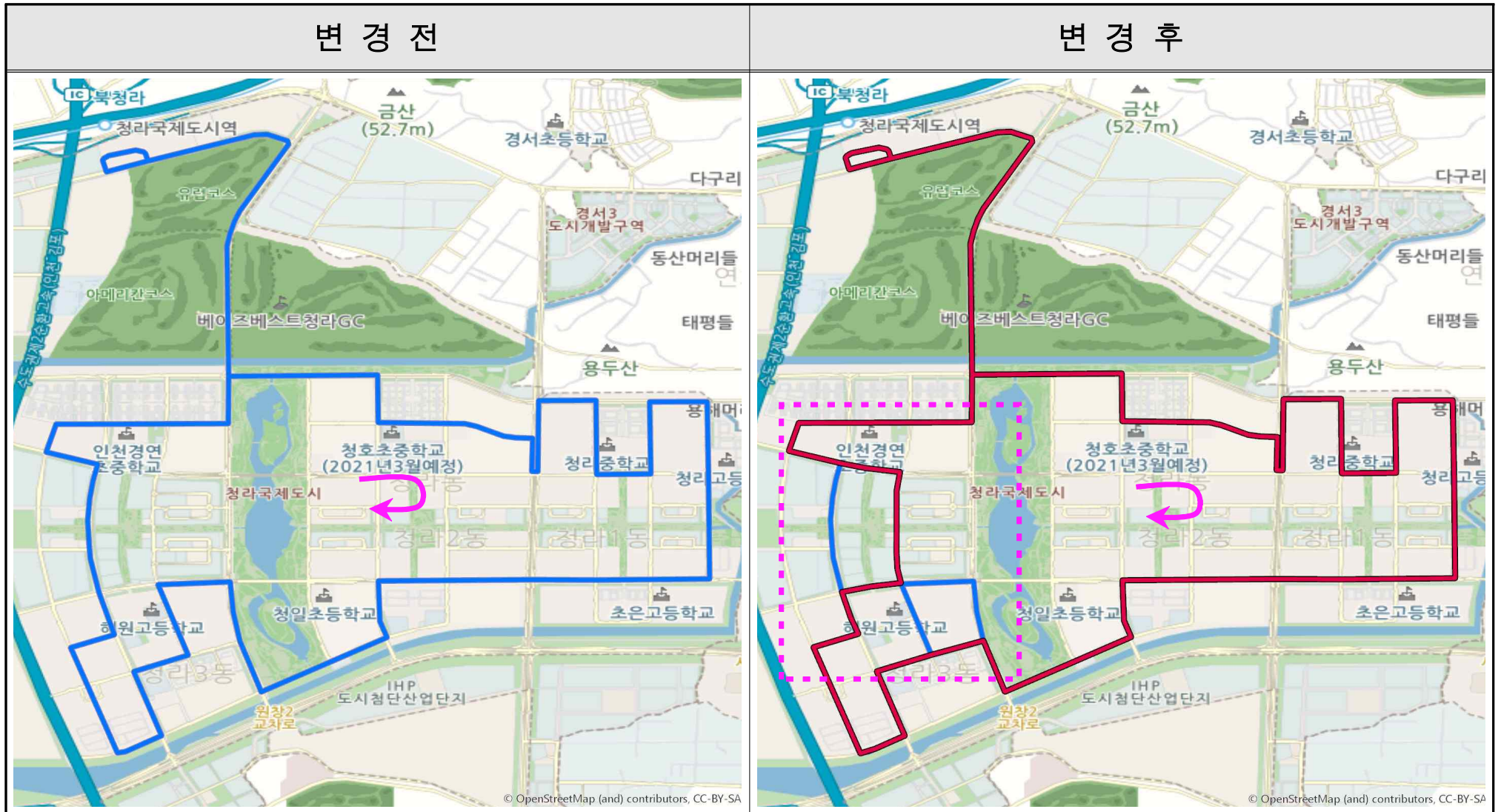
조정 사유	조정 내용	효 과
<ul style="list-style-type: none"> ○ 청중로와 청라한대로 교차로에서 좌회전 차로 진입 어려움과 사고 위험성 있음 ○ 청라3동행정복지센터 이전에 따라 청라한대로 경유 요구 	<ul style="list-style-type: none"> ○ 청라대로에서 솔빛로 경유 ○ 청중로에서 청라한대로 경유 ○ 청라한대로에서 경제로 경유 	<ul style="list-style-type: none"> ○ 좌회전 차선 진입로 어려운 구간 조정하여 사고위험 방지 ○ 청라3동행정복지센터 이용 주민 편의

○ 운행계통(안)

(단위 : 분, Km, 대, 회)

구 분	노선 번호	기점	주요 경유지	종점	출발시간		운행 간격	운행 시간	운행 거리	면허 대수	운행 횟수
					첫차	막차					
변경 전	인천e 음84	청라국제 도서관	청라국제어린이집, 청라중학교, 청람중학교, 호수공원, 혜원중학교, 청라골프아카데미, 서부산업단지, 하나금융그룹통합데이터센터, 청라국제도시역, 베어즈베스트청라GC, 청라파크자이상가, 힐데스하임	청라국제 도서관	05:30	23:00	41~48	87	19.52	2	24
변경 후	인천e 음84	청라국제 도서관	청라국제어린이집, 청라중학교, 청람중학교, 호수공원, SK뷰, 청라3동행정복지센터, 청라골프아카데미, 서부산업단지, 하나금융그룹통합데이터센터, 청라국제도시역, 베어즈베스트청라GC, 청라파크자이상가, 힐데스하임	청라국제 도서관	05:30	23:00	41~48	87	19.50	2	24

노 선 도 [인천e음84번]



시내버스 노선조정

○ 개 요

노선유형	노선번호	조정유형	버스회사	탑승인원	수 입 금	노선현황
지선	인천e음85	변경	공영급행	-	-	-

○ 노선조정 사유 및 효과

조정 사유	조정 내용	효 과
<ul style="list-style-type: none"> ○ 인천e음84번 조정에 따라 역방향 노선도 조정하여 이용 혼란 방지 ○ 청라3동행정복지센터 이전에 따라 청라한대로 경유 요구 	<ul style="list-style-type: none"> ○ 경제로에서 청라한대로 경유 ○ 청라한대로에서 청중로 경유 ○ 솔빛로에서 청라대로 경유 	<ul style="list-style-type: none"> ○ 청라3동행정복지센터 이용 주민 편의

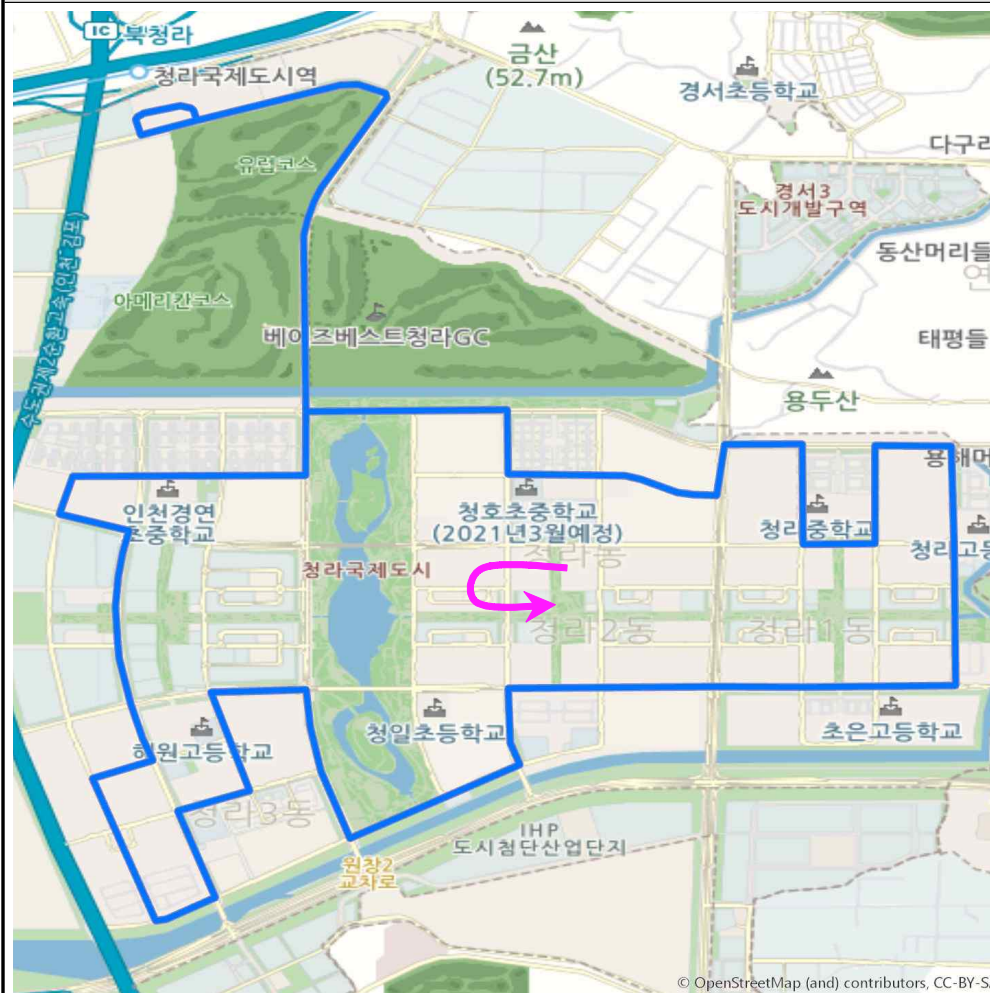
○ 운행계통(안)

(단위 : 분, Km, 대, 회)

구 분	노선번호	기점	주요 경유지	종점	출발시간		운행간격	운행시간	운행거리	면허대수	운행횟수
					첫차	막차					
변경 전	인천e음84	청라국제도서관	청라국제어린이집, 청라중학교, 청람중학교, 호수공원, 혜원중학교, 청라골프아카데미, 서부산업단지, 하나금융그룹통합데이터센터, 청라국제도시역, 베어즈베스트청라GC, 청라파크자이상가, 힐데스하임	청라국제도서관	05:30	23:00	26~32	87	19.52	3	36
변경 후	인천e음84	청라국제도서관	청라국제어린이집, 청라중학교, 청람중학교, 호수공원, SK뷰, 청라3동행정복지센터, 청라골프아카데미, 서부산업단지, 하나금융그룹통합데이터센터, 청라국제도시역, 베어즈베스트청라GC, 청라파크자이상가, 힐데스하임	청라국제도서관	05:30	23:00	26~32	87	19.0	3	36

노 선 도 [인천e음85번]

변 경 전



변 경 후

