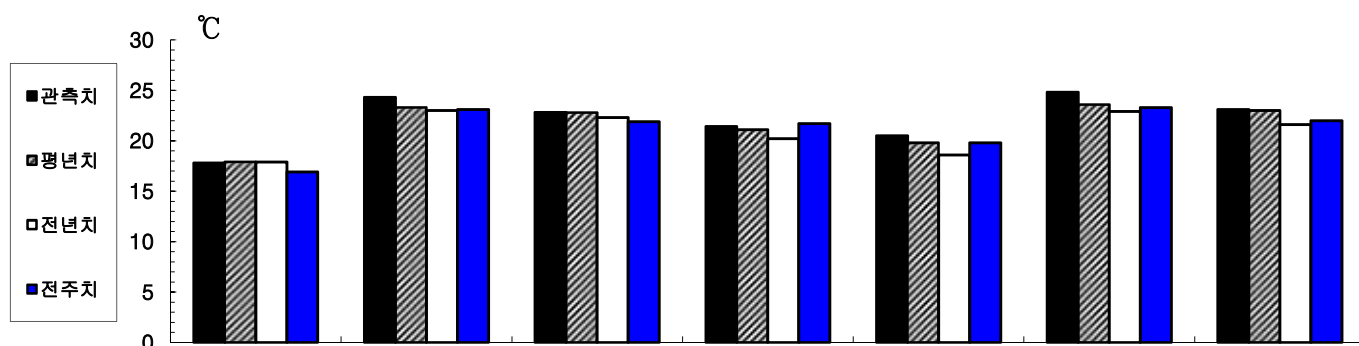


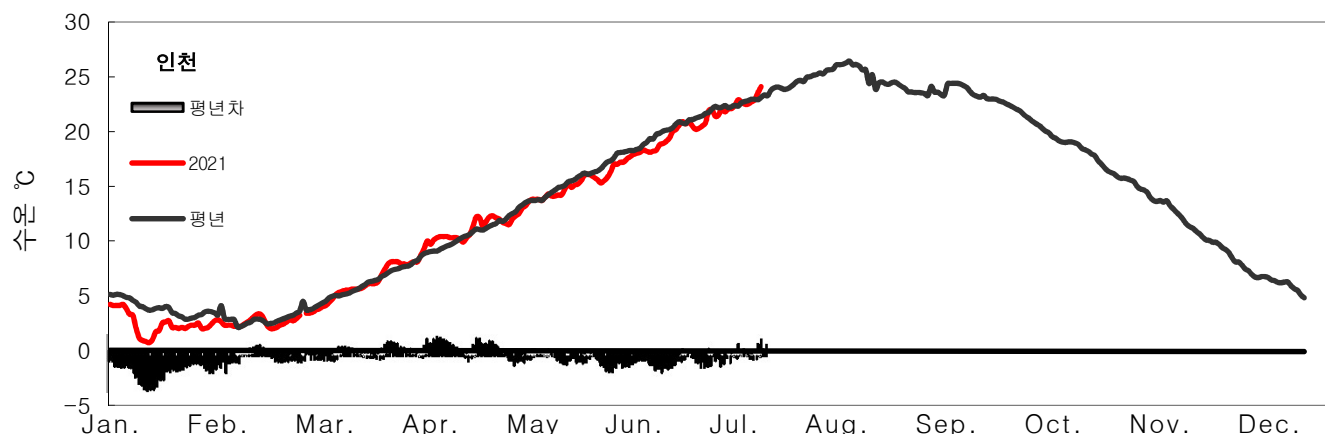
## I. 해 황

지난 주(2021.07.11~2021.07.17)서해 중부 연안의 수온 분포는 17.8~24.8℃로서, 평년에 비해, 인천 지역에서 같은 수온을 보였고, 백령 지역에서 0.1℃의 저온상을 보였으나, 나머지 지역에서는 0.1~1.2℃의 고온상을 보였습니다. 지지난주(2021.07.04~2021.07.10)에 비해, 서산 지역에서 0.3℃의 저온상을 보였으나, 나머지 지역에서는 0.7~1.5℃의 고온상을 보였습니다. 이번 예보기간(2021.07.25~2021.07.31)의 평년 평균 수온은 19.5~25.7℃입니다.



구분 \ 지역	백령	연평	인천	서산	태안	대천	군산
관 측 치	17.8	24.3	22.8	21.4	20.5	24.8	23.1
평 년 치	17.9	23.3	22.8	21.1	19.8	23.6	23.0
전 년 치	17.9	23.0	22.3	20.2	18.6	22.9	21.6
전 주 치	16.9	23.1	21.9	21.7	19.8	23.3	22.0
평 년 차	-0.1	1.0	0.0	0.3	0.7	1.2	0.1
전 년 차	-0.1	1.3	0.5	1.2	1.9	1.9	1.5
전 주 차	0.9	1.2	0.9	-0.3	0.7	1.5	1.1

\* 관측치는 2021.07.11~2021.07.17까지 정지관측점의 표층수온, 평년치는 2016~2020년 평균임



## II. 어 황

### 근해안강망어업

○개황 : 지난주 인천, 목포에서는 29척이 162, 193, 203 해구 등에 출어하여 총 140.3톤, 척당 4.8톤을 어획하였으며, 평년 같은 기간에는 48척이 출어하여 총 101.5톤, 척당 2.1톤을 어획하였습니다. 척당 어획량은 평년에 비하여 약 128.6% 증가하였습니다.

○전망 : 금주의 주 어장은 서해 연안 해역을 중심으로 형성되겠으며, 주요 어획 대상은 반지, 강달이 등으로, 어황은 평년에 비해 다소 증가하겠습니다.

### 기선저인망어업

○개황 : 지난주 인천에서는 조업실적이 없었습니다.

○전망 : 금주 대형저인망어업은 제주도 ~ 거문도 간 해역 및 서해 남부 근해해역을 중심으로 어장이 형성되겠으며, 주로 살오징어, 황돔 등이 어획될 것으로 전망됩니다.

### <<무선방송 실시안내>>

각종 보도매체를 이용하여 실시하고 있는 해·어황예보를  
선박에서 직접 청취할 수 있도록  
매주 금요일 경인방송 라디오를 활용하여 방송되고 있으니 많은 청취 바랍니다.

방송국	방송시간	
경인방송 90.7 MHz	07:30 10:30	해·어황의 주간예보 및 해양수산물관련 시험 및 연구결과 정보

1. 어획상황 자료(2021.07.11~2021.07.17)

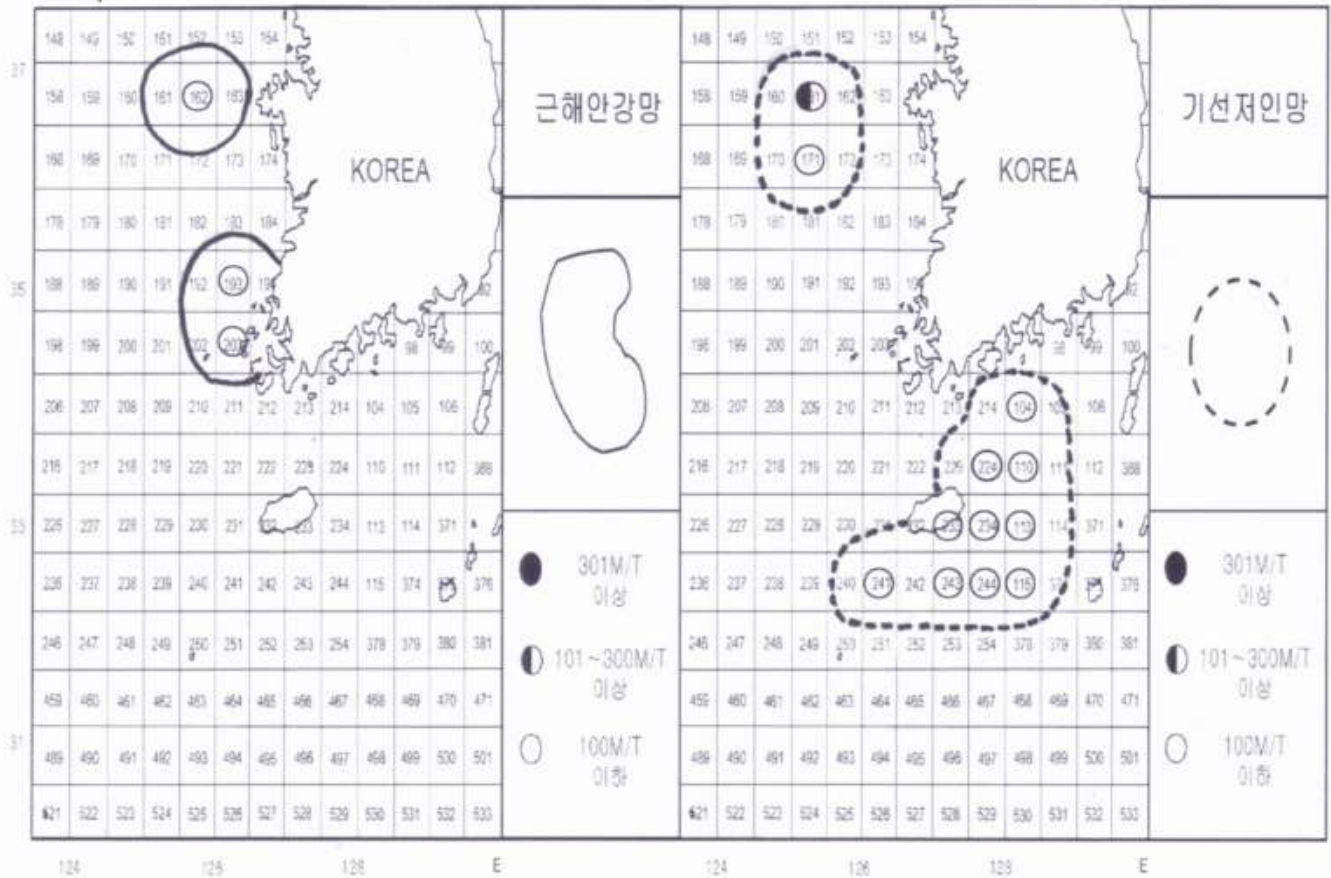
구분		입항척수	총어획량 (kg)	척당 어획량	단위노력당 어획량 (kg/통)	어가 위판시세(원/kg)	
어업	지역					어종	어가
근 해 안 강 망	합계	29	140,257	4,836	134	오징어	~ 1,750 3,333
	인천	6	4,802	800	22	복어류	~ 2,692 2,692
	장항	-	-	-	-	홍어	~ 1,000 3,667
	군산	-	-	-	-	아귀	~ 769 8,462
	여수	-	-	-	-	가자미류	~ 1,000 8,000
	목포	23	135,455	5,889	164		
	어종별 어획량(kg)		반지 병어	47,393 5,438	강달이 오징어	15,846 2,400	갈치 기타
기 선 저 인 망 이	합계	조업척수	총어획량(kg)		척당어획량	양망당어획량	
		5	132,215		26,443	979.4	
	여수 부산	어종별 어획량 (kg)	오징어 기타	122,700 6,819	복어류	2,606	갈치

- 1) 본 조사자료는 지정항(인천, 장항, 군산, 목포, 여수)에 어선이 직접 입항하여 위판된 자료만 조사한 사항임
- 2) 단위노력당 어획량은 근해안강망 - 양망당, 기선저인망 - 인망당임
- 3) 어가는 수협 최고, 최저 어가임

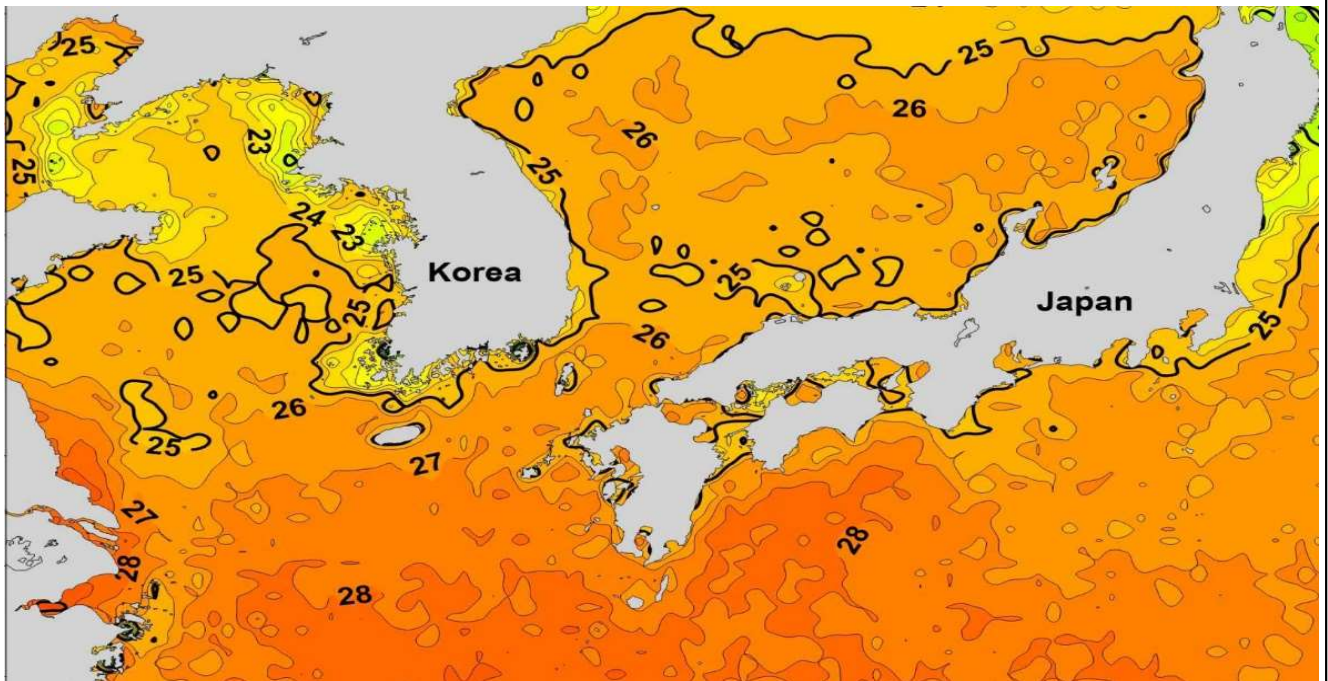
※ 수산동물의 포획금지체장

- |              |                |               |                |
|--------------|----------------|---------------|----------------|
| - 개서대 : 26cm | - 문치가자미 : 20cm | - 조피볼락 : 23cm | - 참홍어 : 42cm   |
| - 감성돔 : 25cm | - 참가자미 : 20cm  | - 쥐노래미 : 20cm | - 용가자미 : 20cm  |
| - 돌돔 : 24cm  | - 농어 : 30cm    | - 황복 : 20cm   | - 기름가자미 : 20cm |
| - 참돔 : 24cm  | - 대구 : 35cm    | - 꽃게 : 6.4cm  | - 청어 : 20cm    |
| - 황돔 : 15cm  | - 민어 : 33cm    | - 펄돔새우 : 10cm |                |
| - 넙치 : 35cm  | - 봉장어 : 35cm   | - 백합 : 5cm    |                |

2. 지난주(2021.07.11~2021.07.17)어장분포와 예보기간(2021.07.25~2021.07.31)어장예상도



3. 2021년 7월 6일~2021년 7월 12일 합성한 위성영상 표면 수온분포도



○ 해·어항에 관하여 문의가 있으시면 아래 주소 또는 담당자에게 전화로 연락주시면 성실히 답변해 드리겠습니다.

○ 우: 22383 인천광역시 중구 선녀바위로 14(을왕동) 국립수산물과학원 서해수산업연구소 자원환경과

담당자 : 김맹진 ☎ (032)745-0617