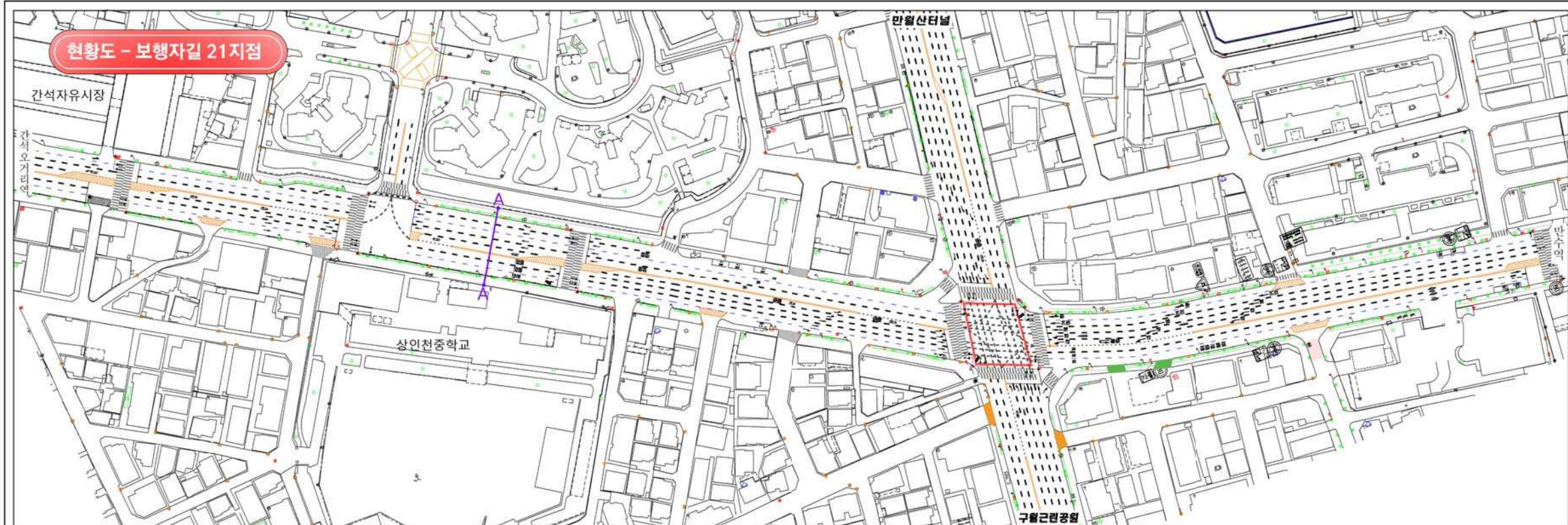




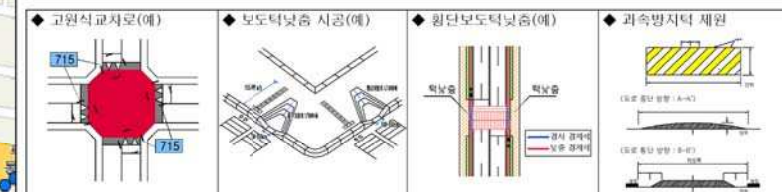
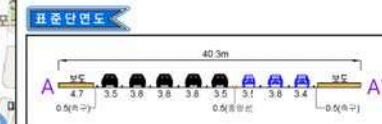
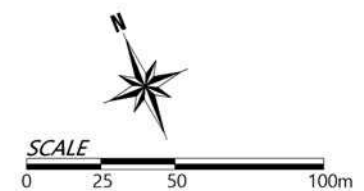
[남동구 보행자길 21지점 현황도]



문 제 점

- 어린이보호구역 내 차량통행 속도 저감시설 필요
- 노후화된 노면표시 재도색 필요
- 보행 단절구간 횡단시설 설치 필요
- 훼손된 보도 정비 필요
- 고원식 교차로 재포장 필요
- 도로모퉁이 구간 보도 연장 필요
- 차량 진입 억제시설 설치 필요
- 횡단보도 진입부 교통약자를 위한 점자블록 설치 필요

교통사고지점



일반현황

- 위치 : 인천시 남동구 백범로 297번길 21 일원
- 도로구간
 - 백범로, L=0.73km
- 토지이용현황
 - 일반상업지역, 일반주거지역, 학교, 공원
- 어린이보호구역 : 없음
- 상위 및 관련계획 : 없음
- 주변시설 : 상인천중교, 인동초교, 간석자유시장, 간석초교, 구월근린공원

교통특성

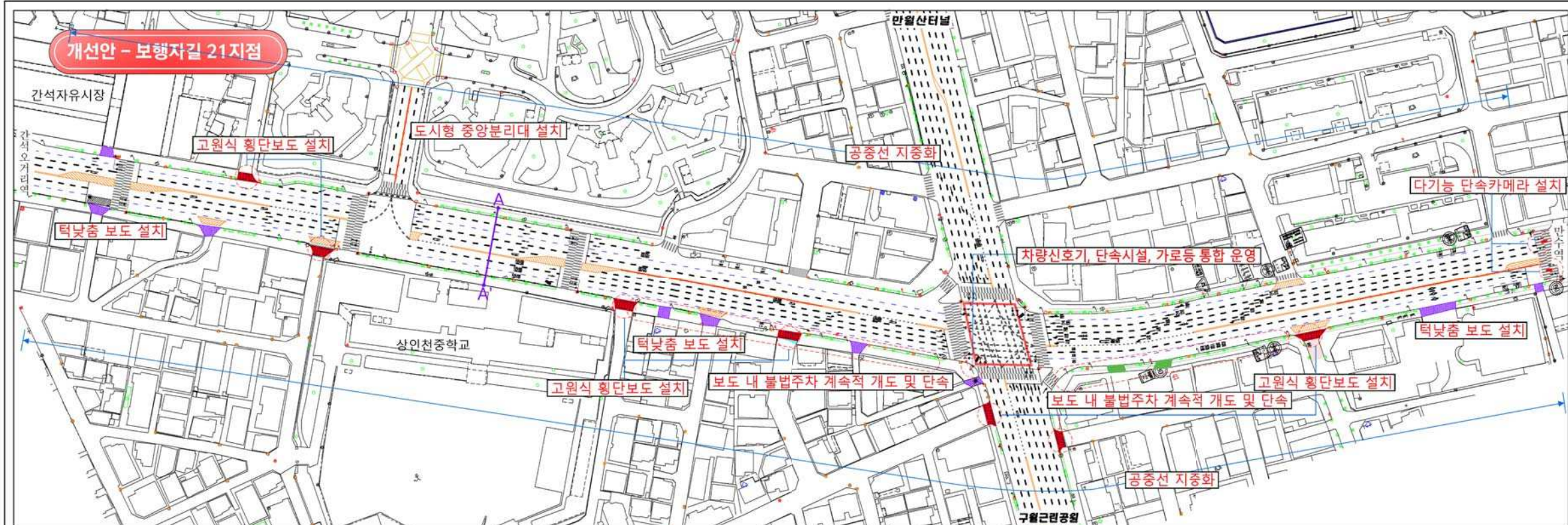
- 침두시 보행량
 - 08~09시 : 635인/시, 18~19시 : 574인/시
- 교통안전시설 : 방호울타리, 중앙분리대, 고원식횡단보도, 식수대
- 방범용 CCTV 2개소, 단속카메라 3개소 운영
- 보행자 교통사고 13건/3년(2017년~2019년)
- 이용자 만족도 조사결과 : 63.3점 / 평균62.6점
- 보도 위 불법주차차량 과다

범 례

	보도(신설)		블라드(현황)
	유색포장(현황)		블라드(신설)
	유색포장(신설)		CCTV(현황)
	유색포장(신설)		CCTV(신설)
	횡단보도(현황)		단속카메라(현황)
	횡단보도(신설)		단속카메라(신설)
	횡단보도(신설)		차로규제용(현황)
	LED 투광기(신설)		차로규제용(신설)
	과속방지턱(현황)		방호울타리(현황)
	과속방지턱(신설)		방호울타리(신설)
	이미지염색(재도색)		고원식교차로
	과속방지턱(신설)		점보식횡단보도
	과속방지턱(신설)		노면표시
	과속방지턱(신설)		차량신호기
	과속방지턱(신설)		차량신호기



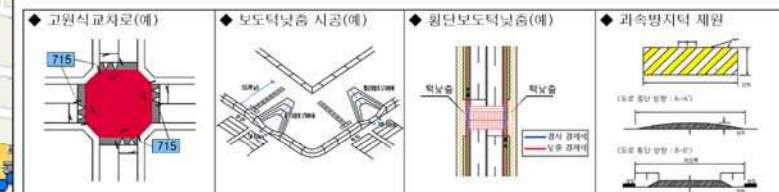
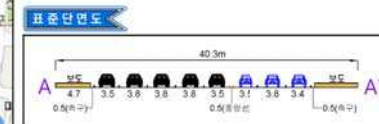
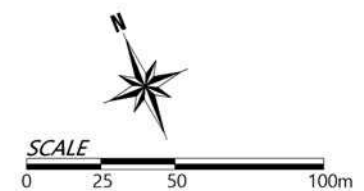
[남동구 보행자길 21지점 개선안]



개선안

- 도로내 공중선 지중화로 보행환경개선
- 차량신호기, 단속시설, 가로등 통합 운영
- 보행 단절구간 횡단시설 설치
- 차량 진출입부 턱낮춤 보도 설치
- 방범 및 불법주차차 단속 다기능카메라 설치
- 무단횡단 방지를 위한 도시형중앙분리대 설치
- 보도 내 불법주차 계속적 개도 및 단속

교통사고지점



일반현황

- 위치 : 인천시 남동구 백범로 297번길 21 일원
- 도로구간
 - 백범로, L=0.73km
- 토지이용현황
 - 일반상업지역, 일반주거지역, 학교, 공원
- 어린이보호구역 : 없음
- 상위 및 관련계획 : 없음
- 주변시설 : 상인천중교, 인동초교, 간석자유시장, 간석초교, 구월근린공원

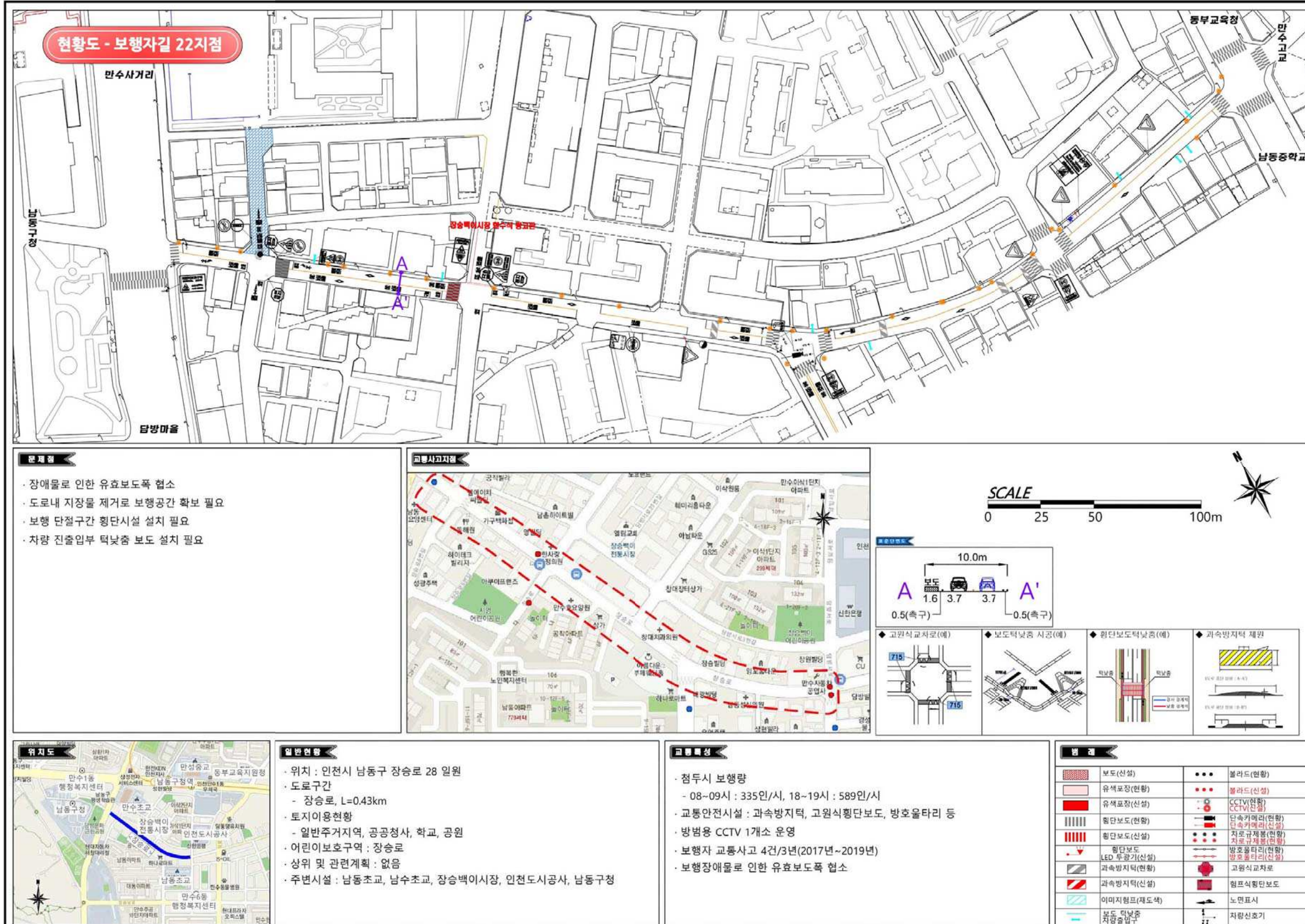
교통특성

- 침두시 보행량
 - 08~09시 : 635인/시, 18~19시 : 574인/시
- 교통안전시설 : 방호울타리, 중앙분리대, 고원식횡단보도, 식수대
- 방범용 CCTV 2개소, 단속카메라 3개소 운영
- 보행자 교통사고 13건/3년(2017년~2019년)
- 이용자 만족도 조사결과 : 63.3점 / 평균62.6점
- 보도 위 불법주차차량 과다

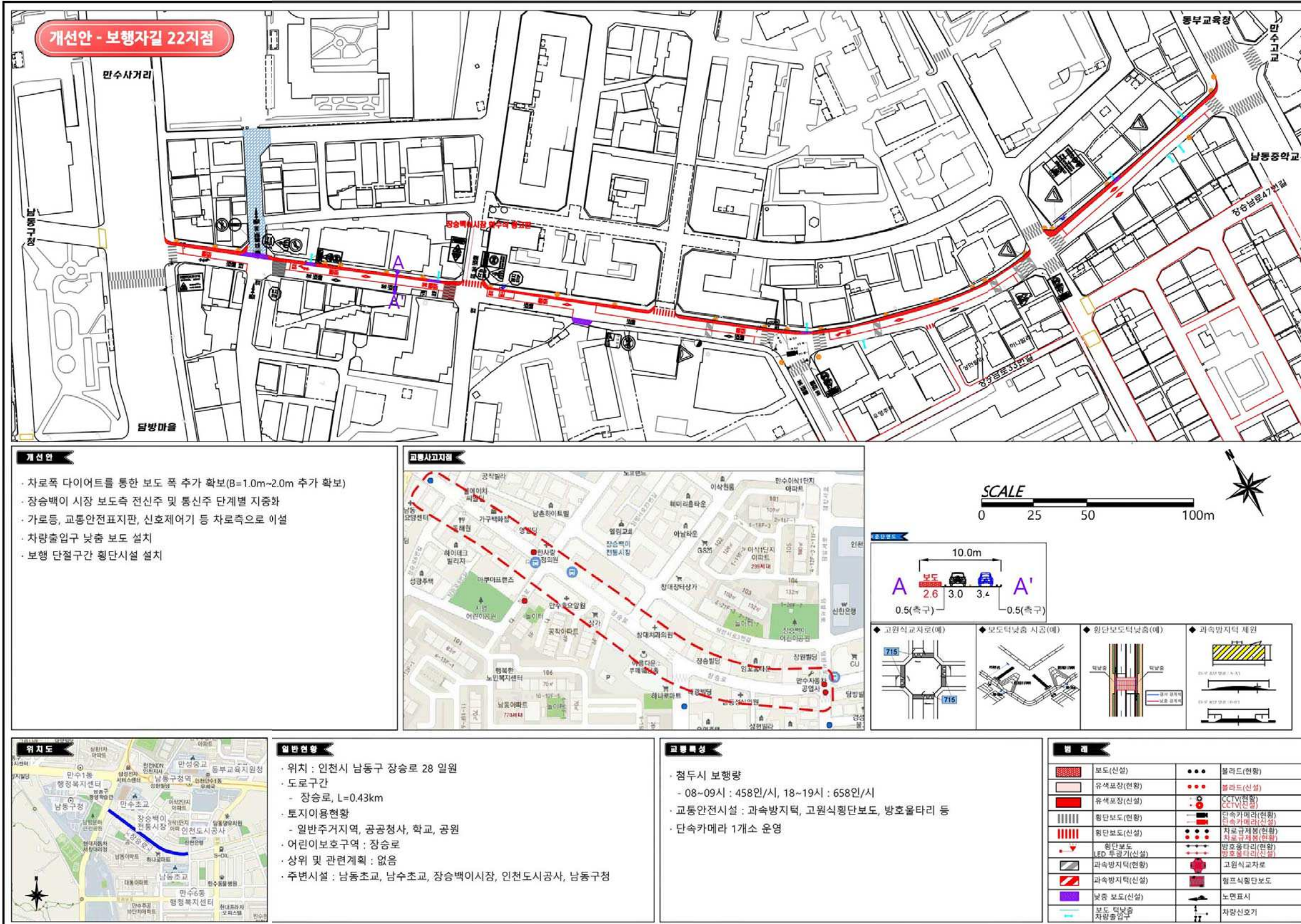
범례

	보도(신설)		블라드(현황)
	유색포장(현황)		블라드(신설)
	유색포장(신설)		CCTV(현황)
	유색포장(신설)		CCTV(신설)
	횡단보도(현황)		단속카메라(현황)
	횡단보도(신설)		단속카메라(신설)
	횡단보도(신설)		차로규제용(현황)
	LED 투광기(신설)		차로규제용(신설)
	과속방지턱(현황)		방호울타리(현황)
	과속방지턱(신설)		방호울타리(신설)
	이미지염프(재도색)		고원식교차로
	과속방지턱(신설)		염프식횡단보도
	과속방지턱(신설)		노면표시
	과속방지턱(신설)		차량신호기
	과속방지턱(신설)		차량신호기

[남동구 보행자길 22지점 현황도]

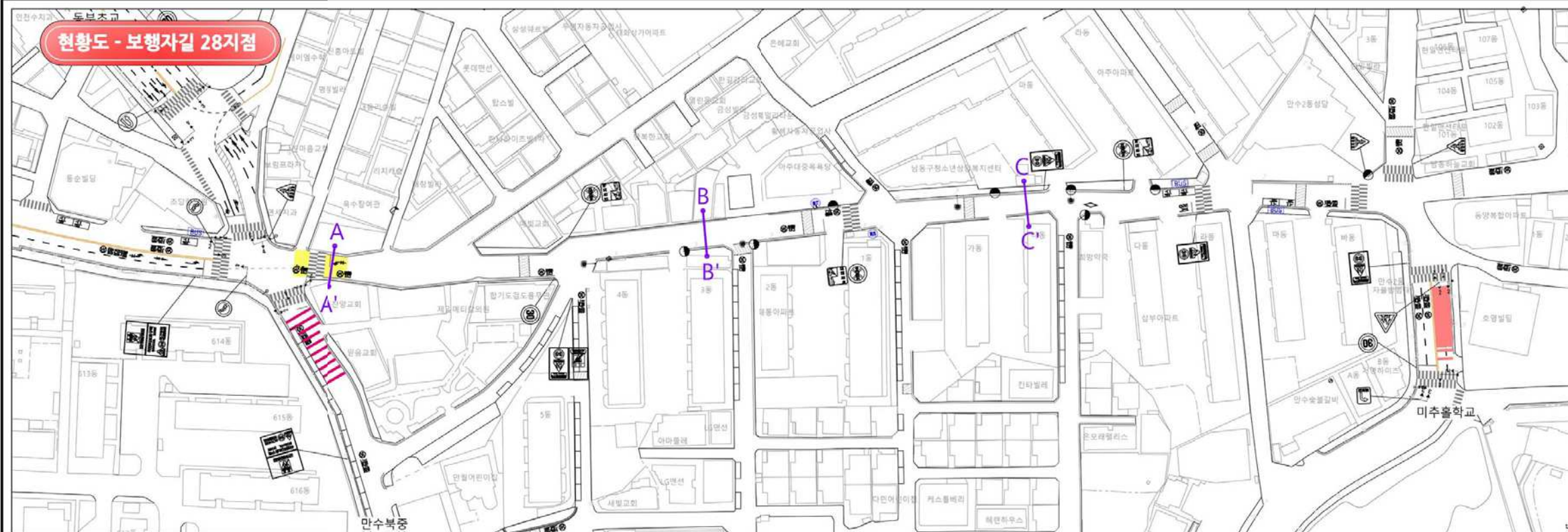


[남동구 보행자길 22지점 개선안]





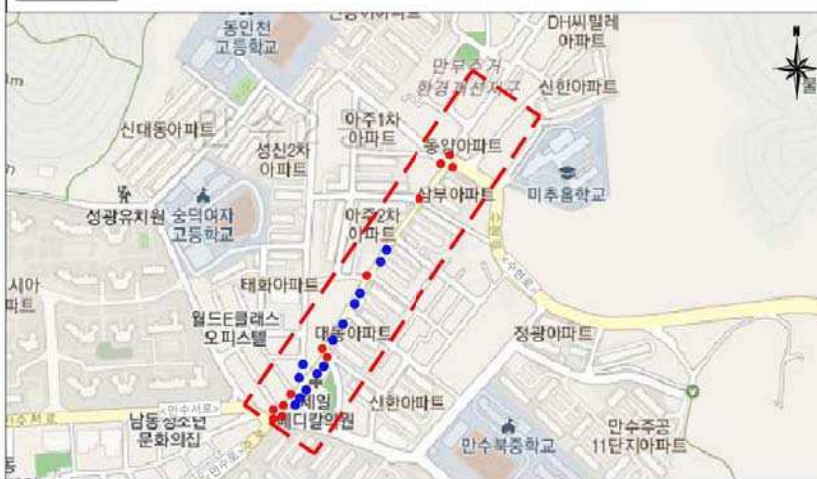
[남동구 보행자길 28지점 현황도]



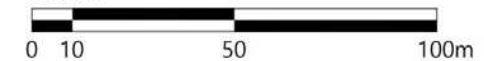
문제점

- 만수로 일부구간 보도 미설치, 보차 미분리로 보도설치 민원 다수
- 만수로변 불법 주정차차량 과다
- 구간 내 보행동선 단절구간 다수
- 보행사고 다발 및 보행관련 주민민원 다수

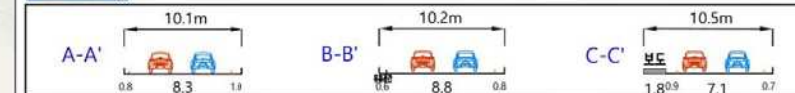
교통사고지점



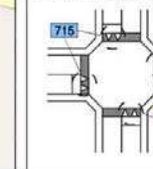
SCALE



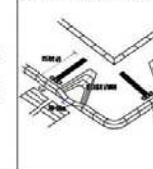
표준단면도



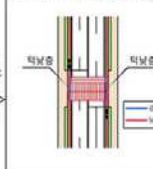
◆ 교원식교차로(예)



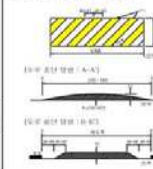
◆ 보도턱낮춤 시공(예)



◆ 횡단보도턱낮춤(예)



◆ 과속방지턱 제원



일반현황

- 위치 : 인천시 남동구 만수동 5-381 일원
- 도로구간
 - 만수로, L=0.42km
- 토지이용현황
 - 일반주거지역, 준주거지역
- 어린이보호구역 : 만수로, 만수서로
- 상위 및 관련계획 : 없음
- 주변시설 : 만수주공, 대동, 삼부, 아주, 송덕여중고, 미추홀학교, 만수시장 등
- 교통안전시설 : 방범용cctv, 과속방지턱, 유색포장 등 편의증진 기본계획 수립예정

교통특성

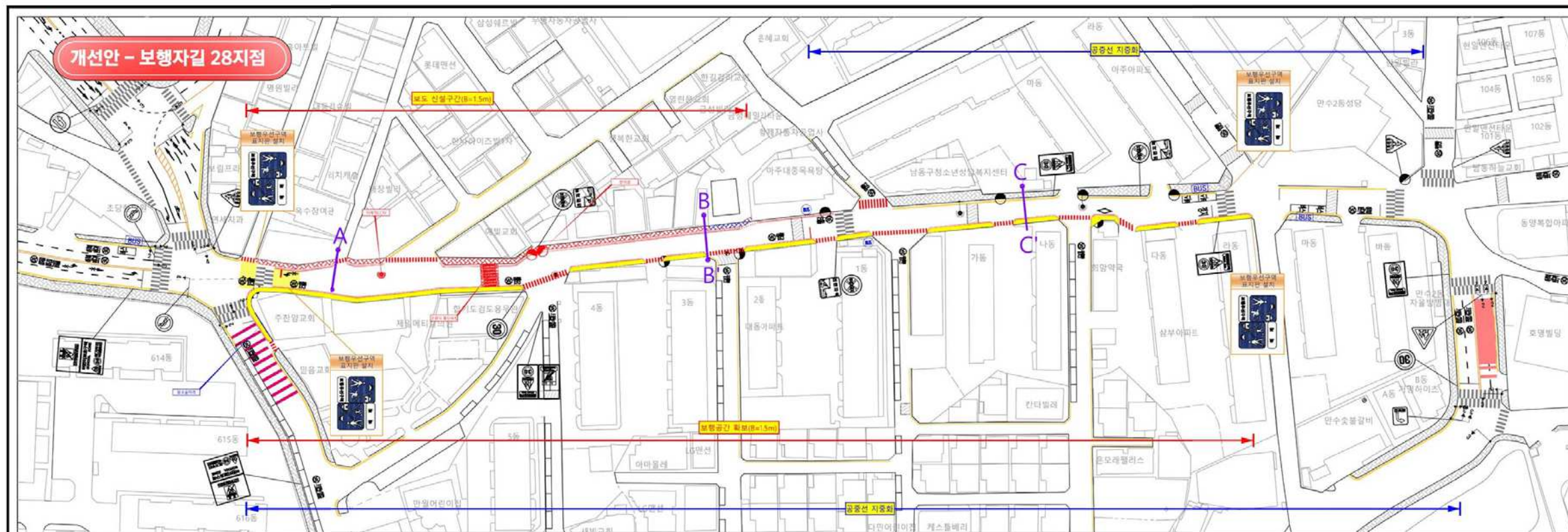
- 침두시 보행량(보행사고 12건/3년)
 - 08~09시 : 285인/시, 18~19시 : 135인/시
- 교통안전시설 : 과속방지턱, 고원식횡단보도, 방호울타리 등
- 단속카메라 1개소 운영
- 보행자 교통사고 12건/3년(2017년~2019년)

범례

	보도(신설)		불라드(현황)
	유색포장(현황)		불라드(신설)
	유색포장(신설)		CCTV(현황)
	유색포장(신설)		CCTV(신설)
	횡단보도(현황)		단속카메라(현황)
	횡단보도(신설)		단속카메라(신설)
	횡단보도		차도규제(현황)
	LED 투광기(신설)		차도규제(신설)
	과속방지턱(현황)		방호울타리(현황)
	과속방지턱(신설)		방호울타리(신설)
	이미지업프(재도색)		고원식교차로
	보도 턱낮춤		형식횡단보도
	차량출입구		노면표시
			차량신호기



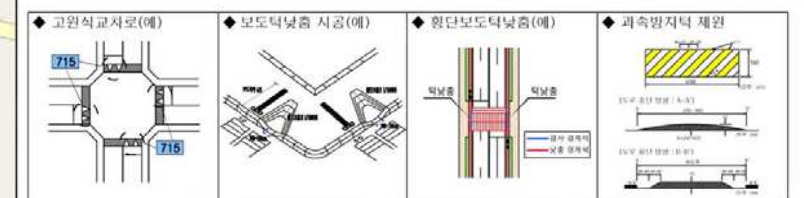
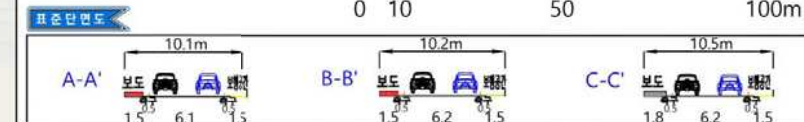
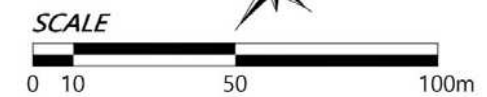
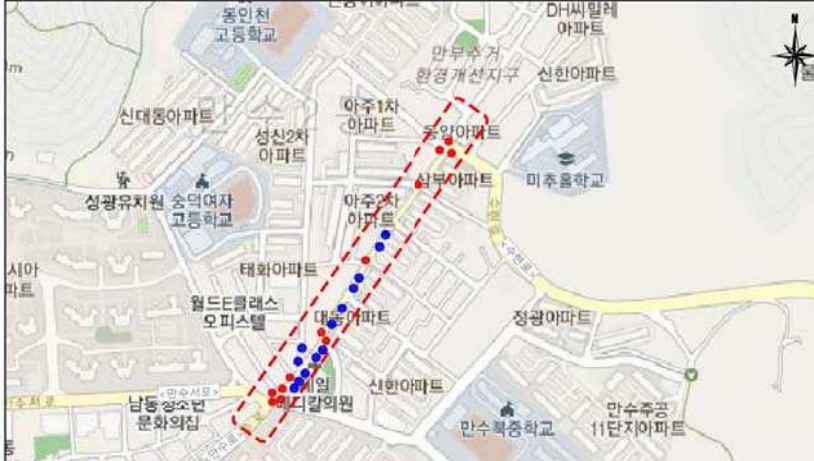
[남동구 보행자길 28지점 개선안]



개선안

- 차로폭 다이어트를 통한 북측 보도 신설(B=15m 확보)
- 차로폭 다이어트를 통한 남측 보행로 확보(B=15m 확보)
- 주차단속카메라, 고원식횡단보도, 반사경 설치
- 차량출입구 낮춤 보도 설치
- 고원식 교차로 재시공
- 보행 단절구간 횡단시설 설치
- 횡단보도 교통약자를 위한 점자블록 배정비

교통사고지점



일반현황

- 위치 : 인천시 남동구 장승로 28 일원
- 도로구간
 - 장승로, L=0.43km
- 토지이용현황
 - 일반주거지역, 공공청사, 학교, 공원
- 어린이보호구역 : 장승로
- 상위 및 관련계획 : 없음
- 주변시설 : 남동초교, 남수초교, 장승백미시장, 인천도시공사, 남동구청

교통특성

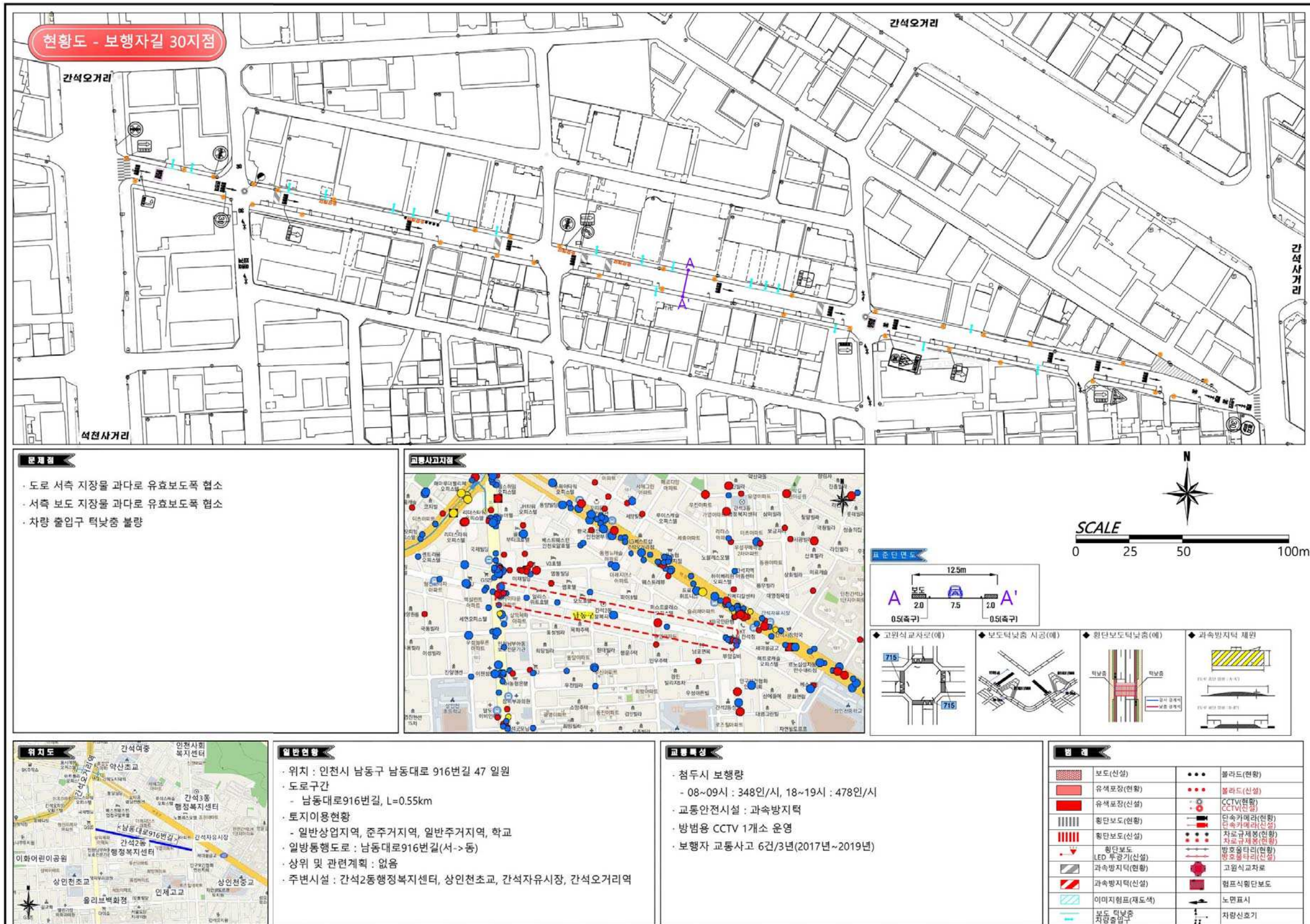
- 침두시 보행량
 - 08~09시 : 458인/시, 18~19시 : 658인/시
- 교통안전시설 : 과속방지턱, 고원식횡단보도, 방호울타리 등
- 단속카메라 1개소 운영
- 보행자 교통사고 12건/3년(2017년~2019년)

범례

	보도(신설)		버스정류장(현황)
	유역포장(현황)		버스정류장(신설)
	유역포장(신설)		CCTV(현황)
	횡단보도(현황)		CCTV(신설)
	횡단보도(신설)		단속카메라(현황)
	횡단보도 LED 투광기(신설)		단속카메라(신설)
	과속방지턱(현황)		차로규제(현황)
	과속방지턱(신설)		차로규제(신설)
	이미지점(재도색)		방호울타리(현황)
	보도 턱낮춤		방호울타리(신설)
	차량출입구		고원식교차로
			협식횡단보도
			노면표시
			차량신호기

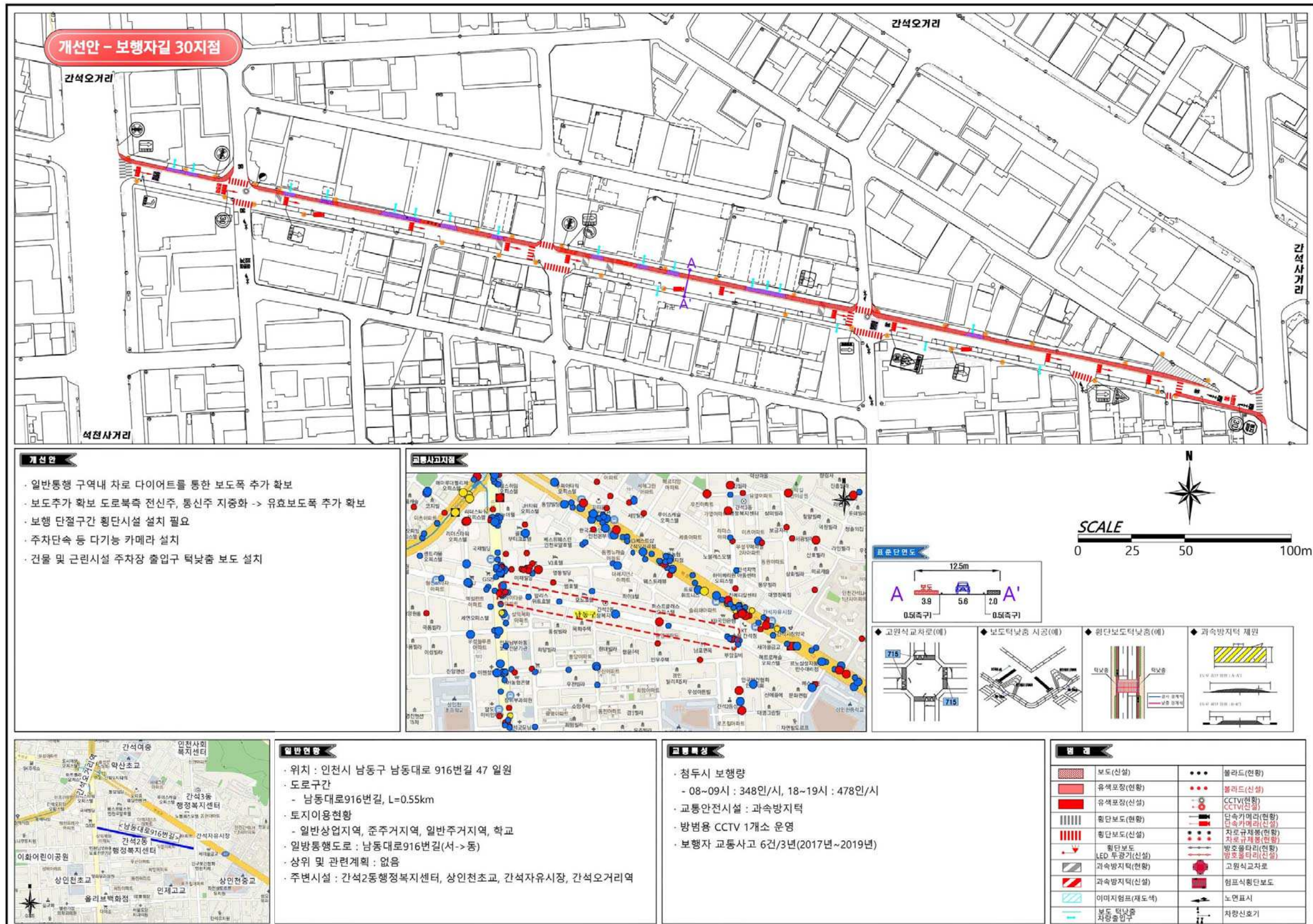


[남동구 보행자길 30지점 현황도]



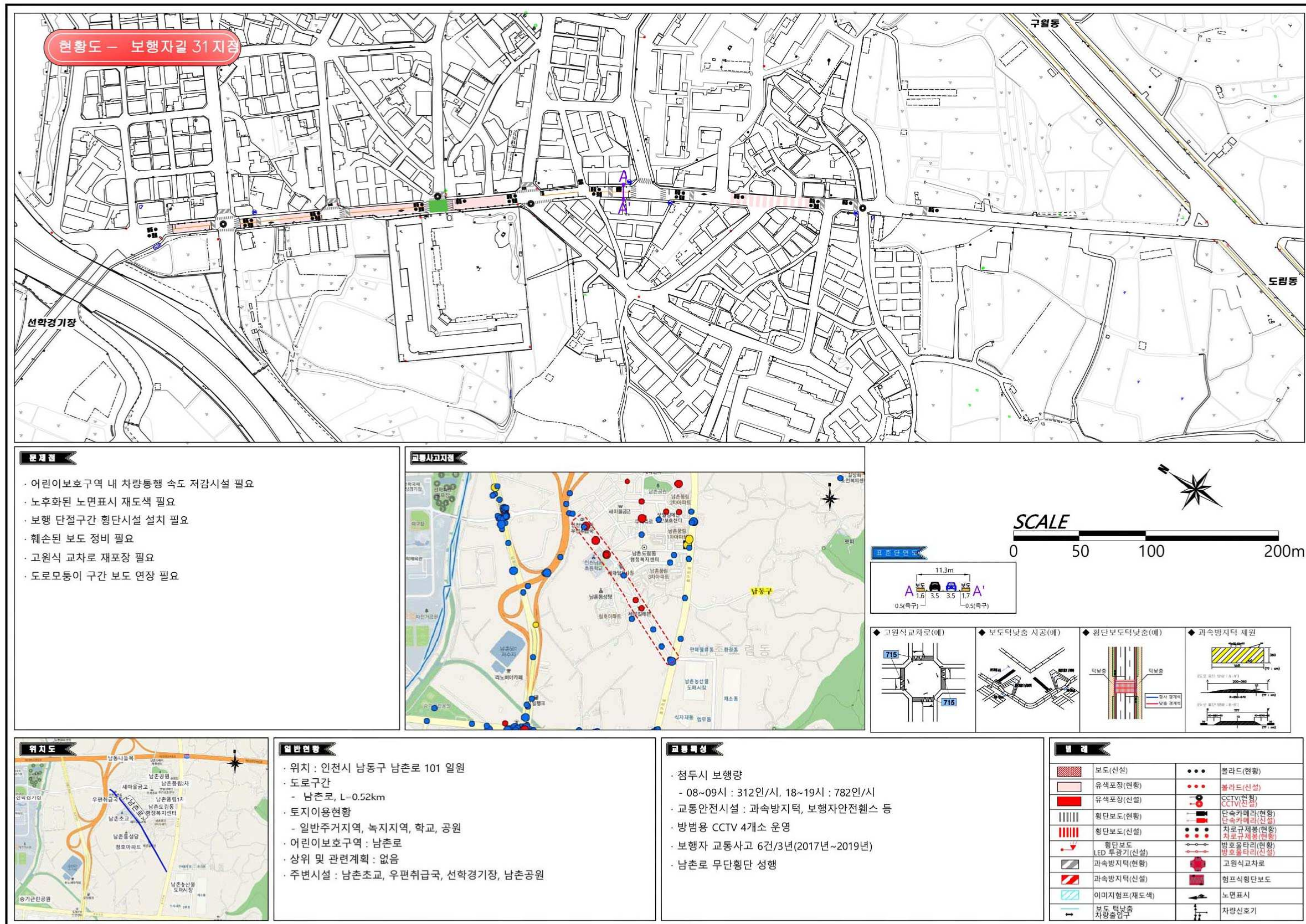


[남동구 보행자길 30지점 개선안]

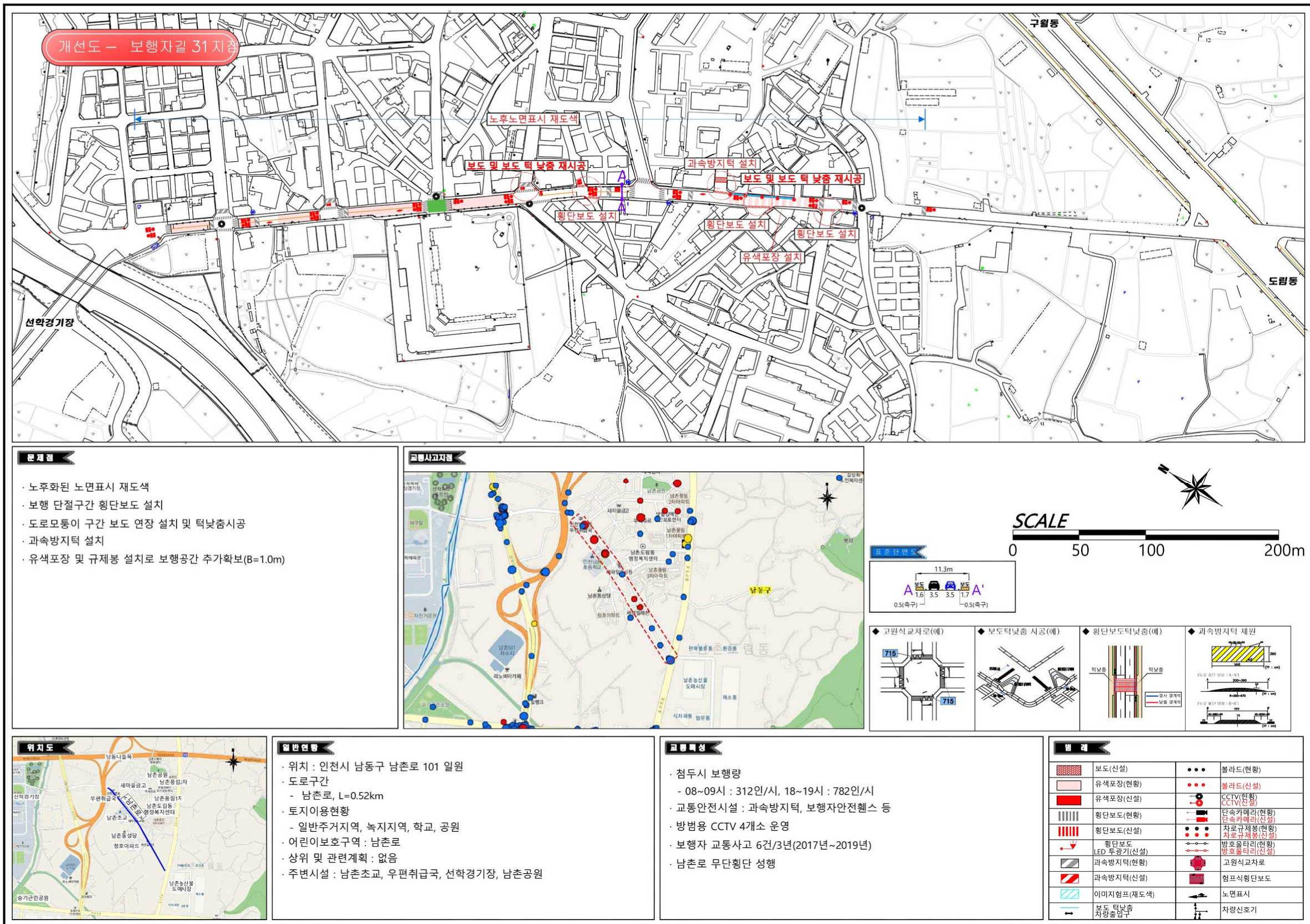




[남동구 보행자길 31지점 현황도]

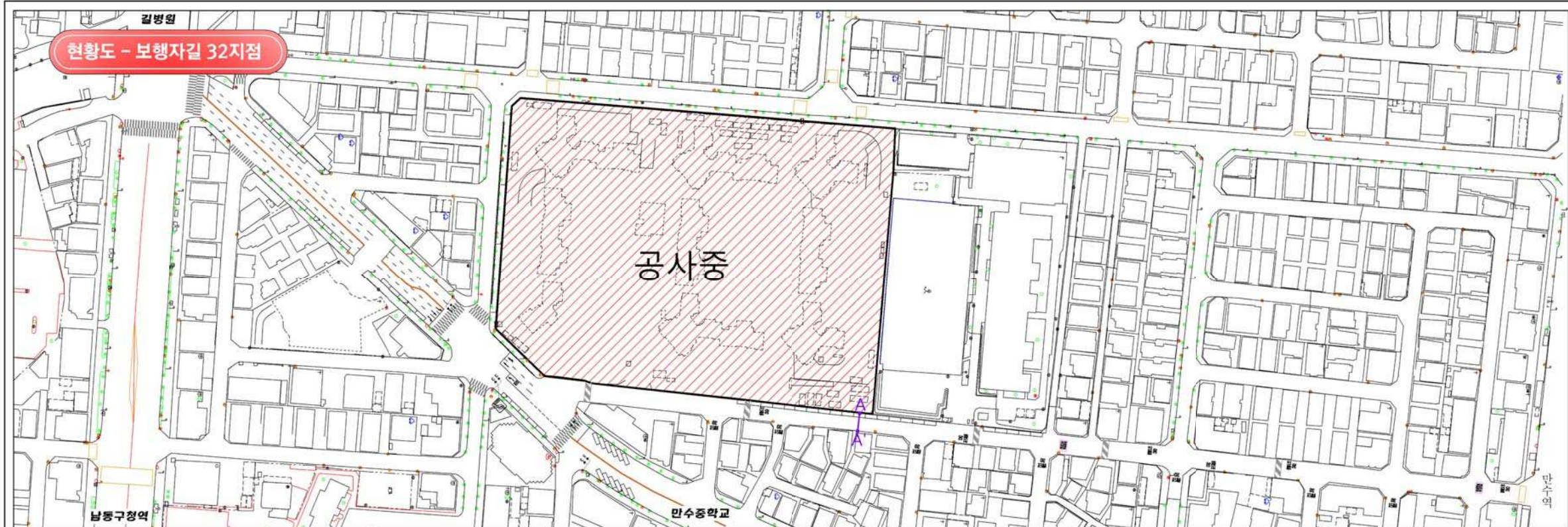


[남동구 보행자길 31지점 개선안]





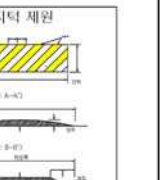
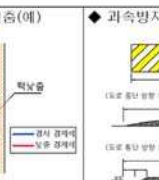
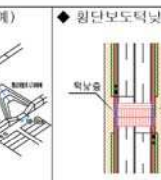
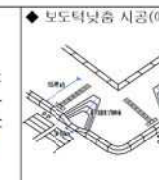
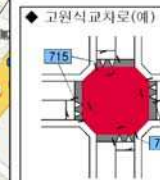
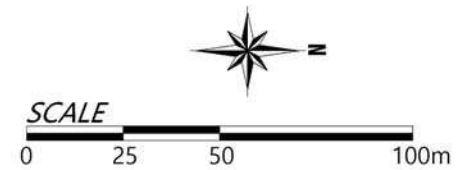
[남동구 보행자길 32지점 현황도]



문 제 점

- 도로내 지장물 제거로 보행공간 확보 필요
- 횡단길이 과다로 사고위험 내포
- 보행 단절구간 횡단시설 설치 필요
- 차량 진출입부 턱낮춤 보도 설치 필요
- 어린이보호구역 내 시인성 확보를 위한 교통안전시설 필요
- 불법주정차 단속 필요

교통사고지점



일반현황

- 위치 : 인천시 남동구 구월로372번길 56 일원
- 도로구간
 - 총 0.77km, 하천로, L=0.25, 구월로372번길, L=0.52km
- 토지이용현황
 - 일반상업지역, 일반주거지역, 학교, 공원
- 생활도로30구역 : 구월로372번길
- 상위 및 관련계획 : 없음
- 주변시설 : 만수역, 남동구청, 문일여고, 인수초교, 건설기술연구원

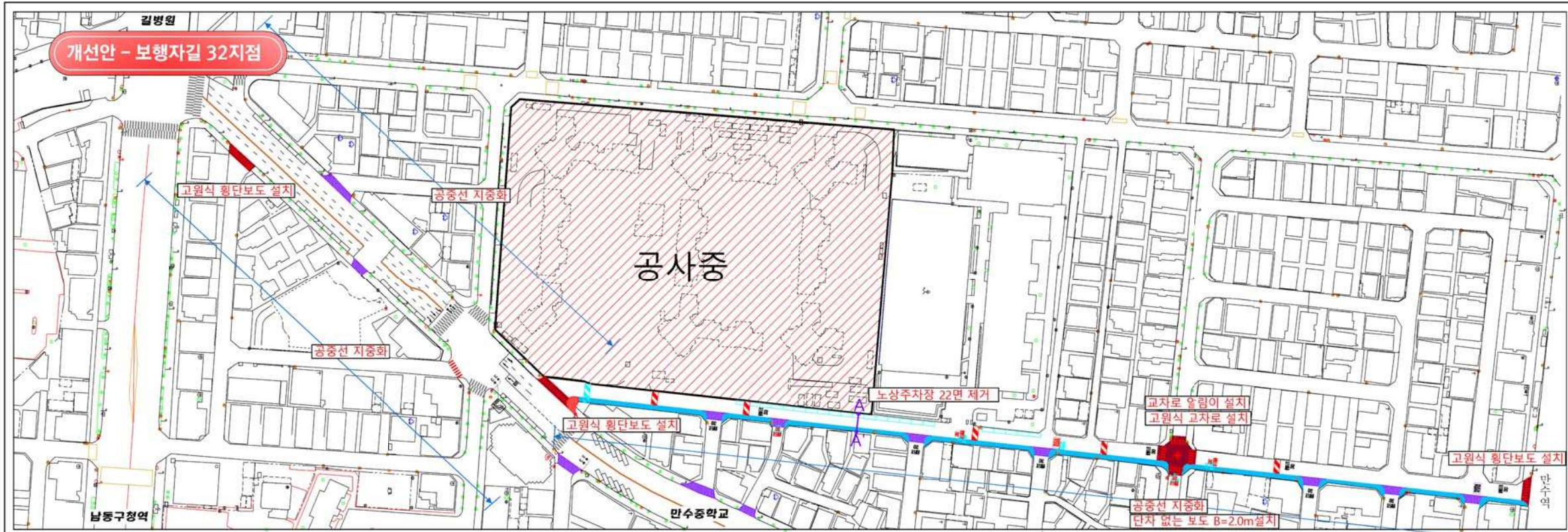
교통특성

- 침두시 보행량
 - 08~09시 : 412인/시, 18~19시 : 384인/시
- 교통안전시설 : 과속방지턱 2개소, 고원식 교차로 1개소, 험프식 횡단보도 1개소
- 방범용 CCTV 1개소 운영
- 보행자 교통사고 8건/3년(2017년~2019년)
- 이용자 만족도 조사결과 : 63.2점 / 평균62.6점
- 이면도로 불법주정차 성행

범 례

	보도(신설)		볼라드(현행)
	유색포장(현행)		볼라드(신설)
	유색포장(신설)		CCTV(현행)
	유색포장(신설)		CCTV(신설)
	횡단보도(현행)		단속카메라(현행)
	횡단보도(신설)		단속카메라(신설)
	횡단보도(신설)		차로규제용(현행)
	LED 투광기(신설)		차로규제용(신설)
	과속방지턱(현행)		보호용타타(현행)
	과속방지턱(신설)		보호용타타(신설)
	이미지험프(제도해)		고원식교차로
	과속방지턱(신설)		험프식횡단보도
	과속방지턱(신설)		노면표시
	과속방지턱(신설)		차량신호기

[남동구 보행자길 32지점 개선안]



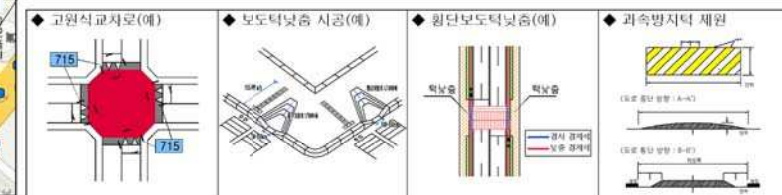
개 선 안

- 도로내 공중선 지중화로 보행환경개선
- 횡단길이 축소로 보행자 편의 증대
- 보행 단절구간 횡단시설 설치
- 차량 진출입부 턱낮춤 보도 설치
- 어린이보호구역 내 시인성 확보를 위한 교통안전시설 설치
- 노상주차면 22면 제거 및 단차없는 보행로 조성

교통사고지정 <



표준단면도



워치도



일반연황

- 위치 : 인천시 남동구 구월로372번길 56 일원
- 도로구간
 - 총 0.77km, 하천로, L=0.25, 구월로372번길, L=0.52km
- 토지이용현황
 - 일반상업지역, 일반주거지역, 학교, 공원
- 생활도로30구역 : 구월로372번길
- 상위 및 관계계획 : 없음
- 주변시설 : 만수역, 남동구청, 문일여고, 인수초교, 건설기술연구원

교형특성

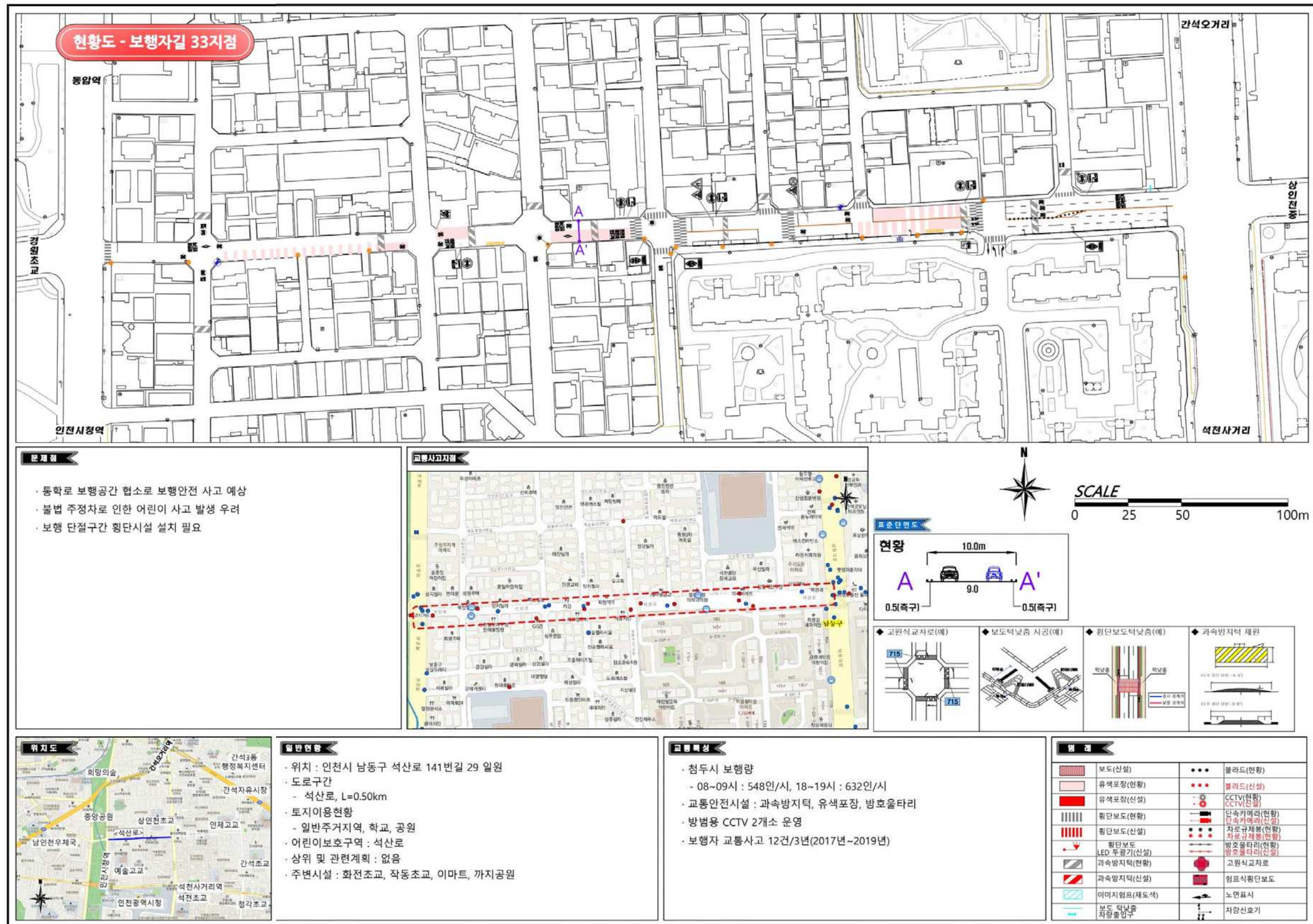
- 침두시 보행량
 - 08~09시 : 412인/시, 18~19시 : 384인/시
- 교통안전시설 : 과속방지턱 2개소, 고원식 교차로 1개소, 험프식 횡단보도 1개소
- 방범용 CCTV 1개소 운영
- 보행자 교통사고 8건/3년(2017년~2019년)
- 이용자 만족도 조사결과 : 63.2점 / 평균62.6점
- 이면도로 불법주정차 성행

범례

	보도(신설)		블라드(현행)
	유색포장(현행)		블라드(신설)
	유색포장(신설)		CCTV(현행)
	횡단보도(현행)		CCTV(신설)
	횡단보도(신설)		단속카메라(현행)
	횡단보도(신설)		단속카메라(신설)
	LED 투광차(신설)		차로규제물(현행)
	LED 투광차(신설)		차로규제물(신설)
	과속방지턱(현행)		발호물리(현행)
	과속방지턱(신설)		발호물리(신설)
	과속방지턱(신설)		고원식교차로
	과속방지턱(신설)		협트지횡단보도
	이미지점프(재도색)		노면표시
	보도 턱부착 차량출입구		차량신호기

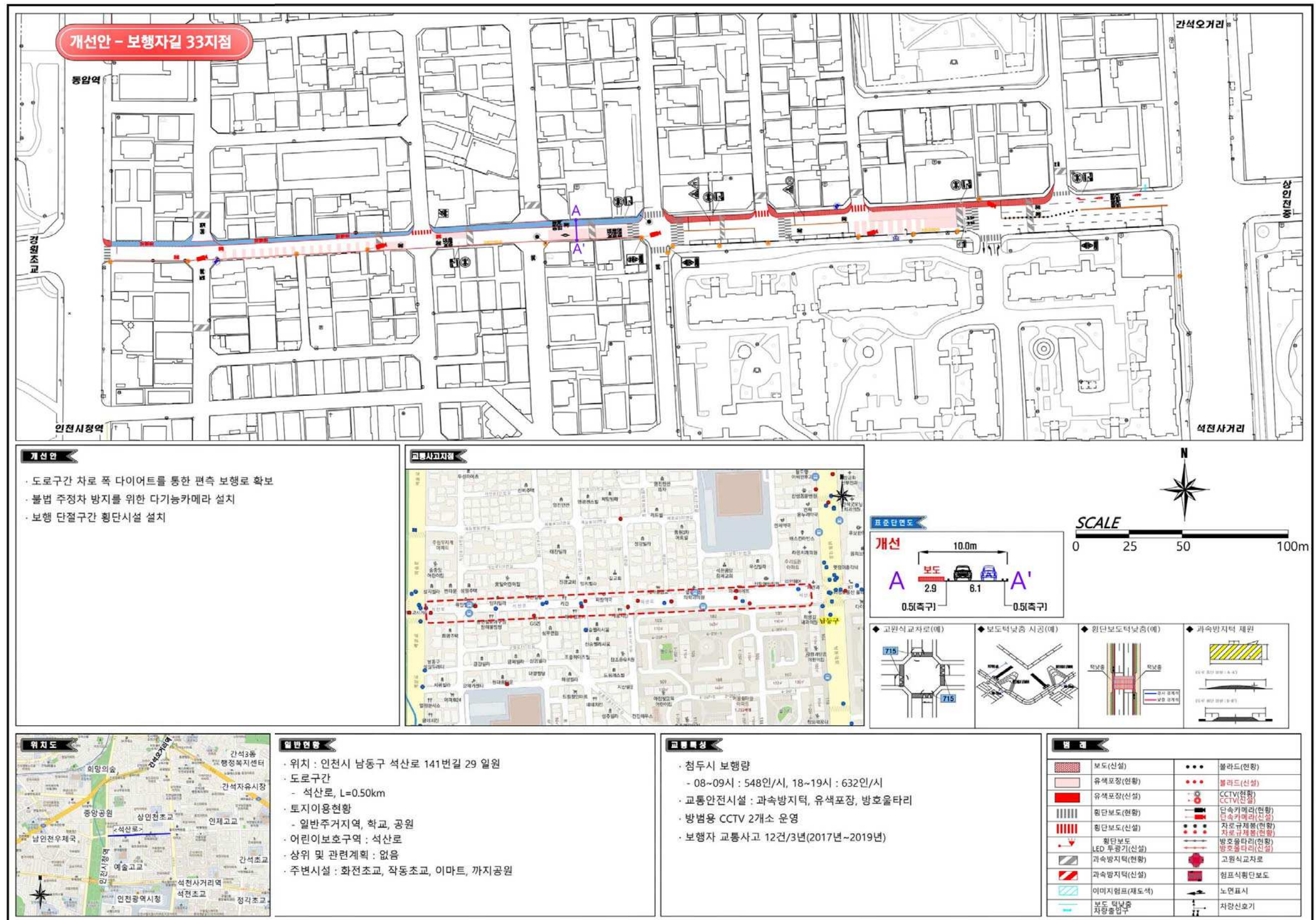


[남동구 보행자길 33지점 현황도]



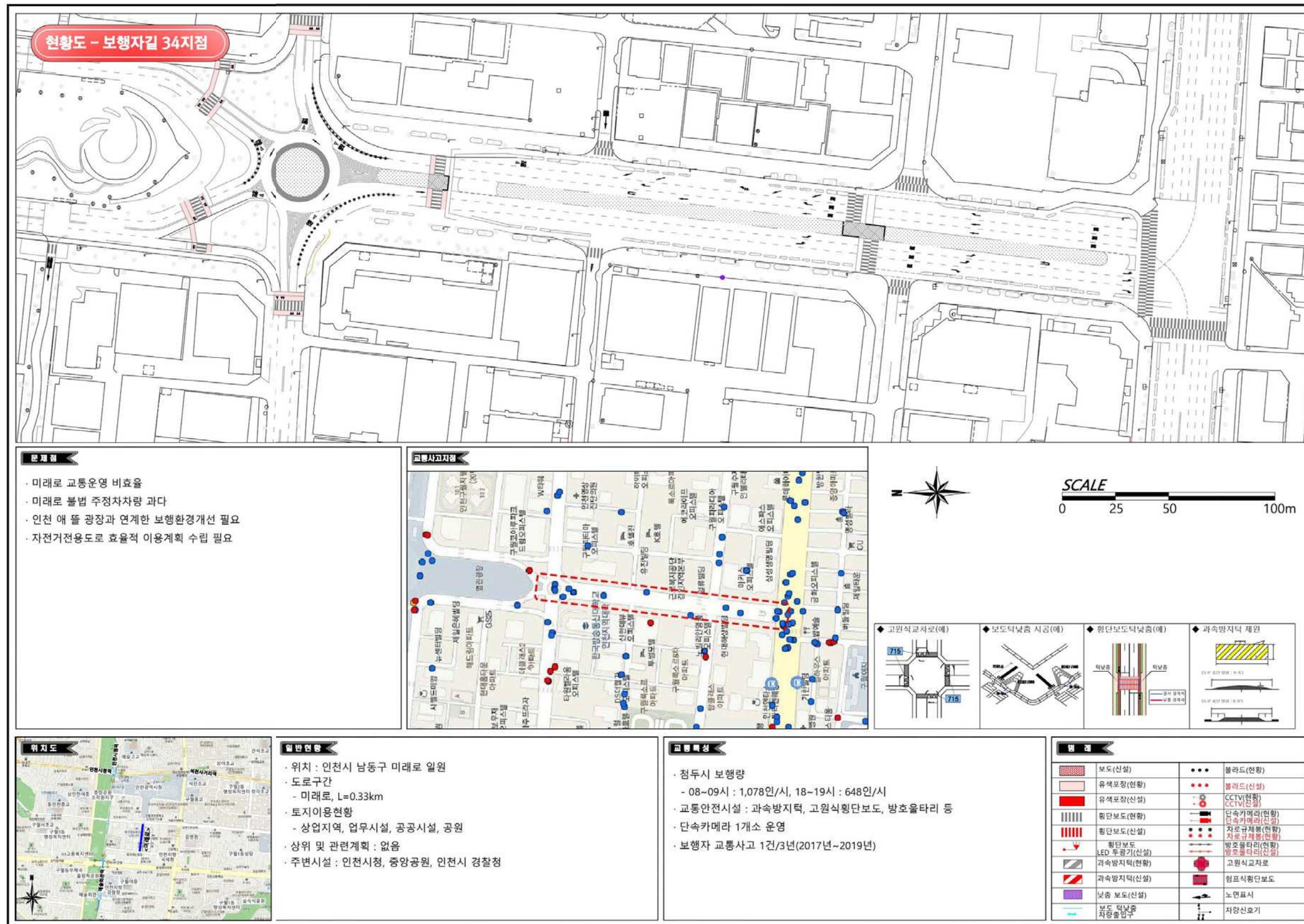


[남동구 보행자길 33지점 개선안]



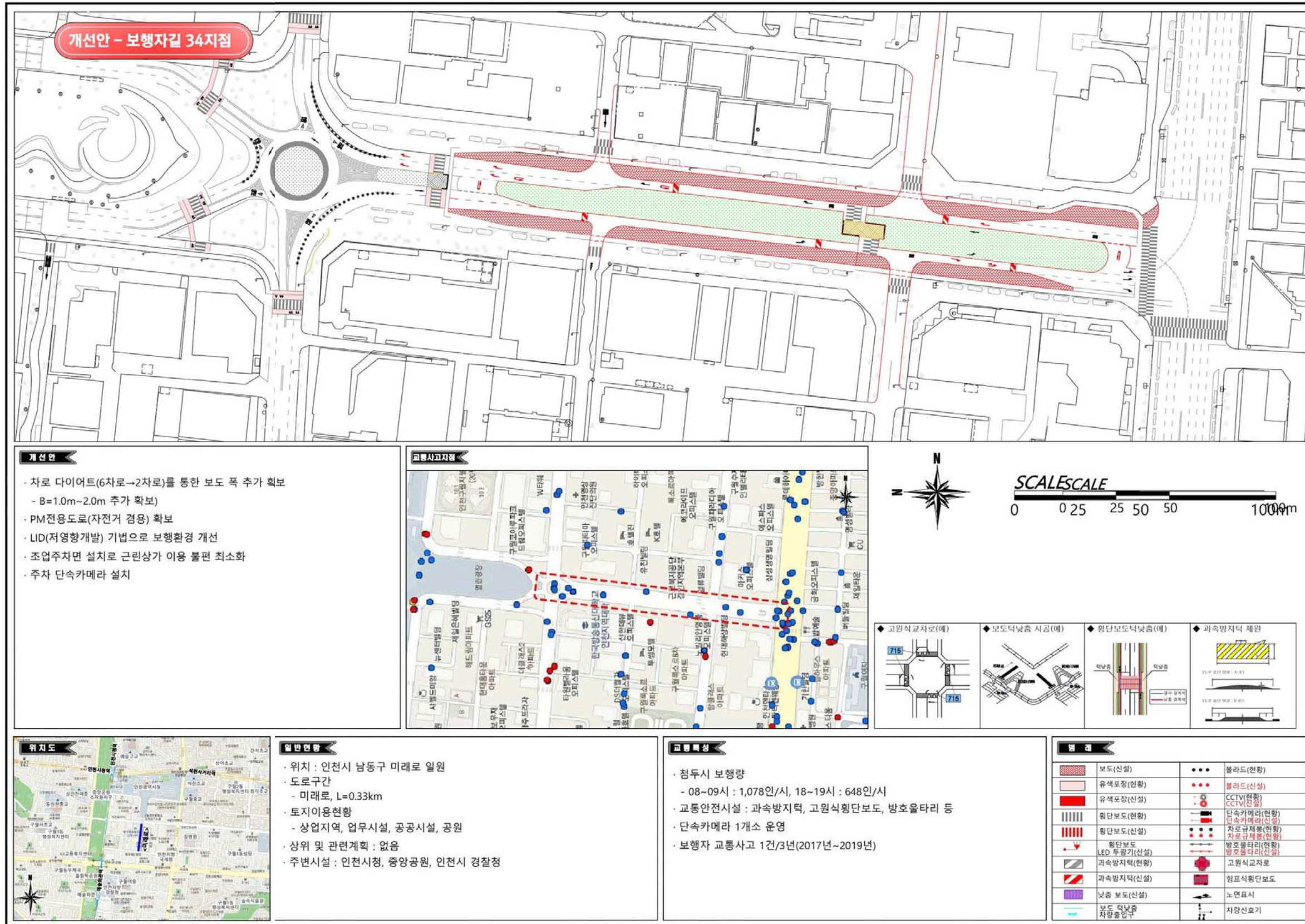


[남동구 보행자길 34지점 현황도]





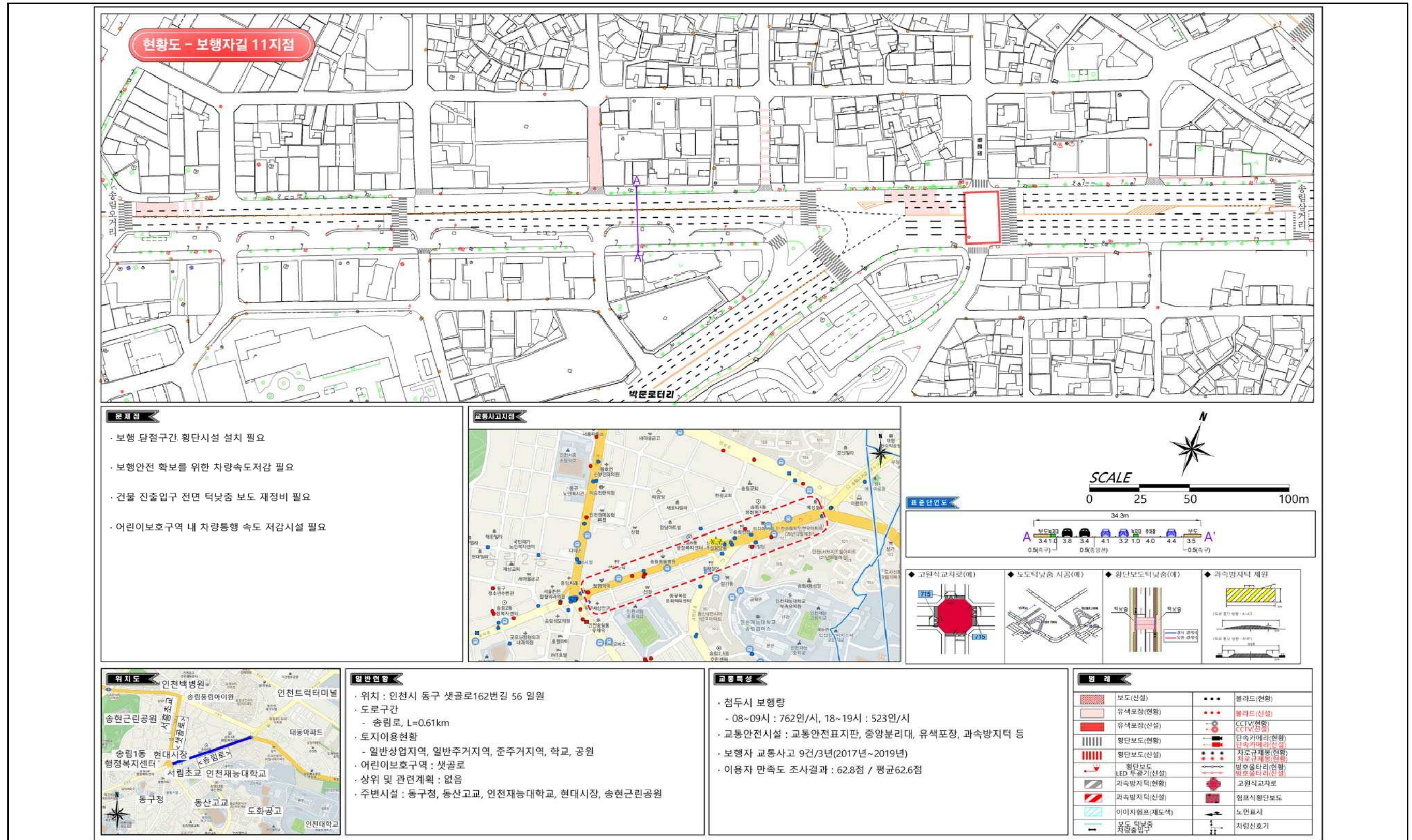
[남동구 보행자길 34지점 개선안]





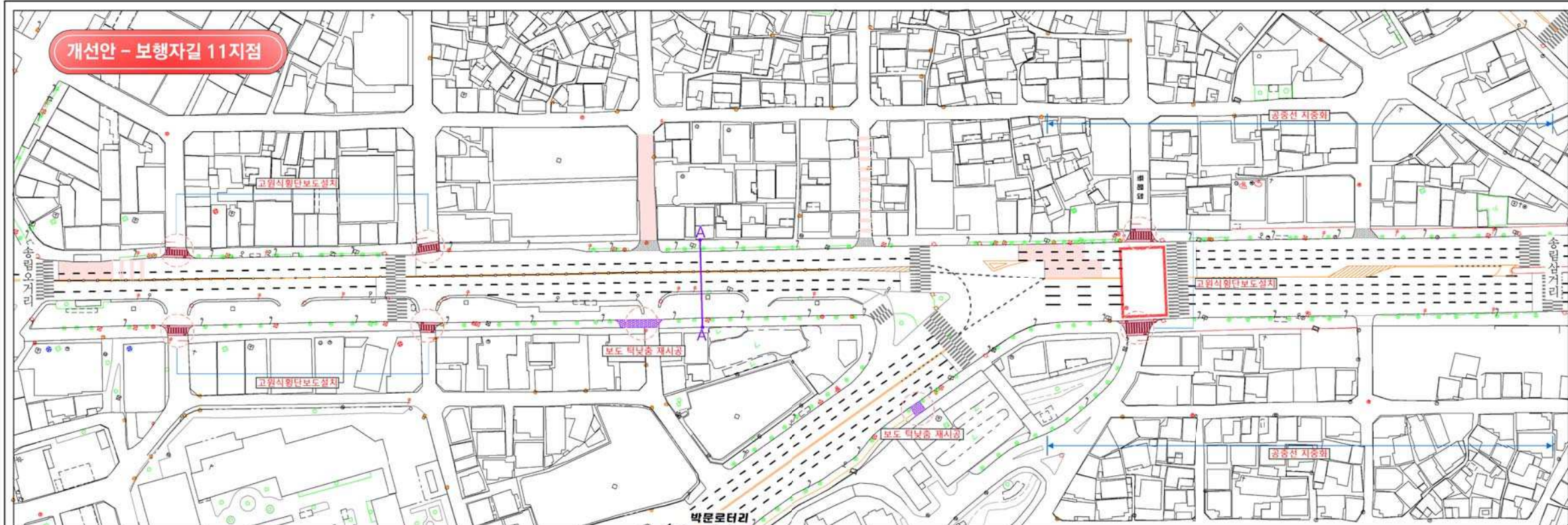
■ 동구 보행환경개선 대상지점 검토

[동구 보행자길 11지점 현황도]





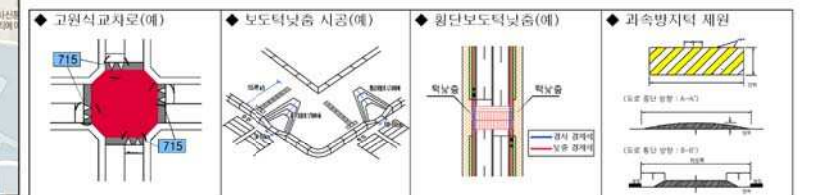
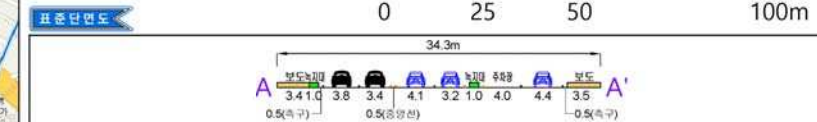
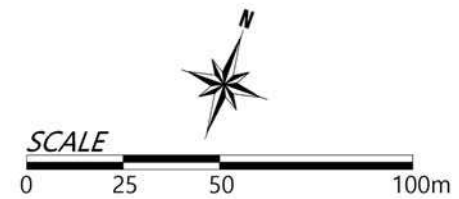
[동구 보행자길 11지점 개선안]



개선안

- 도로내 공중선 지중화로 보행환경개선 및 보행 단절구간 횡단시설 설치
- 보행안전 확보를 위한 차량속도저감 시설 설치
- 차량 진출입구 턱낮춤 보도 재정보 및 추가 설치

교통사고지점



일반현황

- 위치 : 인천시 동구 셋골로162번길 56 일원
- 도로구간
 - 송림로, L=0.61km
- 토지이용현황
 - 일반상업지역, 일반주거지역, 준주거지역, 학교, 공원
- 어린이보호구역 : 셋골로
- 상위 및 관련계획 : 없음
- 주변시설 : 동구청, 동산고교, 인천재능대학교, 현대시장, 송현근린공원

교통특성

- 침두시 보행량
 - 08~09시 : 762인/시, 18~19시 : 523인/시
- 교통안전시설 : 교통안전표지판, 중앙분리대, 유색포장, 과속방지턱 등
- 보행자 교통사고 9건/3년(2017년~2019년)
- 이용자 만족도 조사결과 : 62.8점 / 평균62.6점

범례

	보도(신설)		볼라드(현황)
	유색포장(현황)		볼라드(신설)
	유색포장(신설)		CCTV(현황)
	횡단보도(현황)		CCTV(신설)
	횡단보도(신설)		단속카메라(현황)
	LED 투광기(신설)		단속카메라(신설)
	과속방지턱(현황)		차로규제용(현황)
	과속방지턱(신설)		차로규제용(신설)
	이미지점프(재도색)		방호물타라(현황)
	보도 턱낮춤		방호물타라(신설)
	차량출입구		고원식교차로
			협곡식횡단보도
			노면표시
			차량신호기



■ 중구 보행환경개선 대상지점 검토

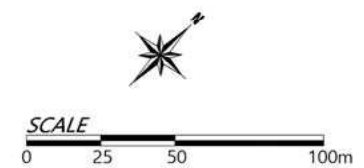
[중구 보행자길 9지점 현황도]



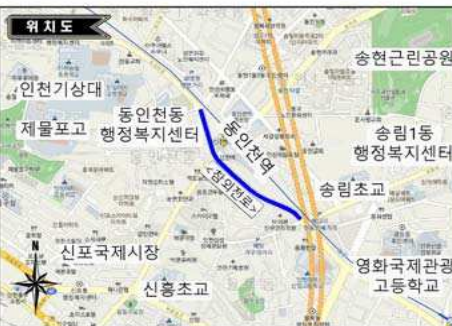
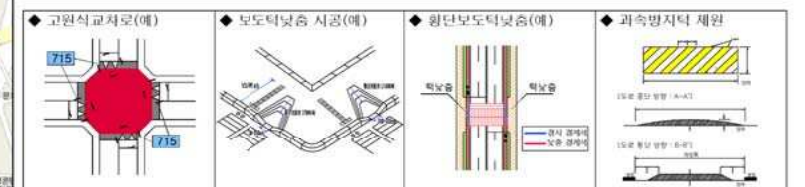
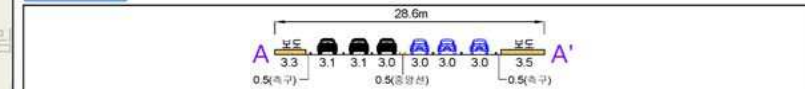
문제점

- 보행 단절구간 횡단시설 설치 필요
- 노상적치물 보행방해 노점상 단속 필요
- 도로모퉁이 구간 보도 연장 필요
- 보행유요폭원 협소지점 버스정류장 쉼터 개선 필요
- 버스정류장 보도 확장 필요
- 건물 진출입구 전면 턱낮춤 보도 재정비 필요
- 보행방해 지장물 이설 필요
- 버스정류장 버스정보안내시스템 설치 필요
- 보행량이 많은 구간 통행억제 및 보행우선권 부여 필요

교통사고지점



표준단면도



일반현황

- 위치 : 인천시 중구 참외전로 244 일원
- 도로구간 : 참외전로, L=0.65km
- 토지이용현황 : 일반상업지역, 일반주거지역, 자연녹지지역, 학교, 공원
- 어린이보호구역 : 없음
- 상위 및 관련계획 : 없음
- 주변시설 : 동인천역, 동인천동행정복지센터, 신평국제시장, 송림초교

교통특성

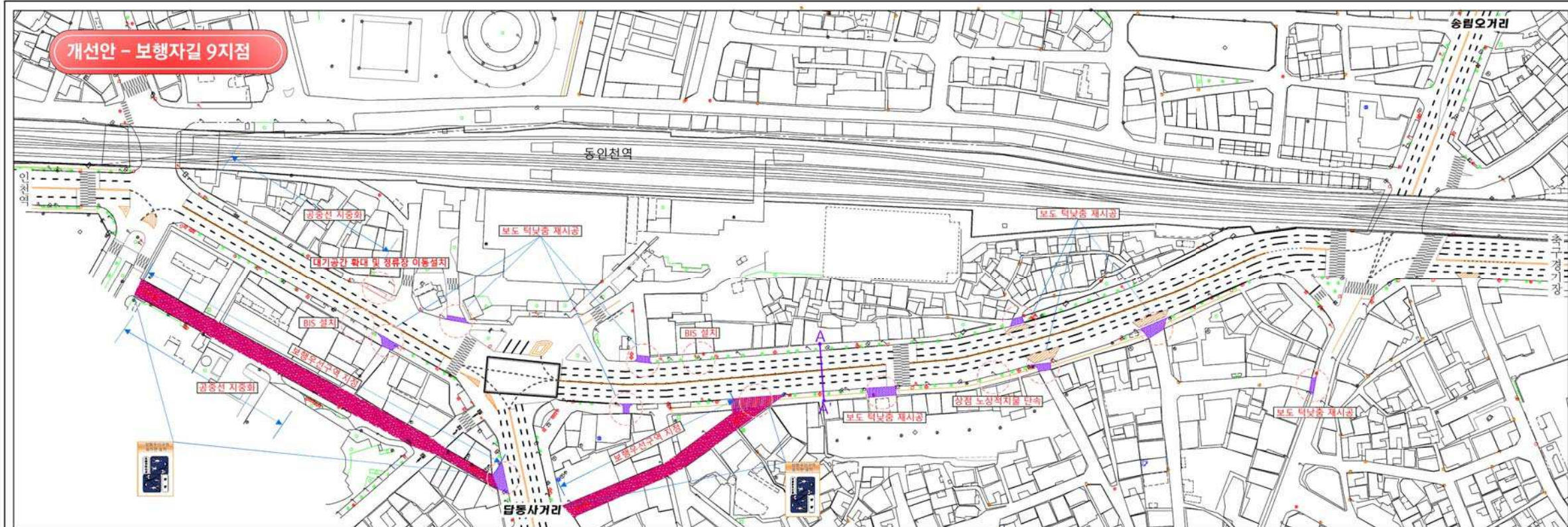
- 침두시 보행량 : 08~09시 : 1123인/시, 18~19시 : 1015인/시
- 교통안전시설 : 과속방지턱, 교통안전표지판, 중앙분리대 등
- 보행자 교통사고 9건/3년(2017년~2019년)
- 이용자 만족도 조사결과 : 61.9점 / 평균62.6점

범례

	보도(신설)		블라드(현황)
	유색포장(현황)		블라드(신설)
	유색포장(신설)		CCTV(현황)
	횡단보도(현황)		CCTV(신설)
	횡단보도(신설)		단속카메라(현황)
	횡단보도 LED 우광기(신설)		단속카메라(신설)
	과속방지턱(현황)		차로규제물(현황)
	과속방지턱(신설)		차로규제물(신설)
	이미지점프(재도색)		보호울타리(현황)
	보도 턱낮춤		보호울타리(신설)
	차량출입구		교원식교차로
			원프식횡단보도
			노면표시
			차량신호기



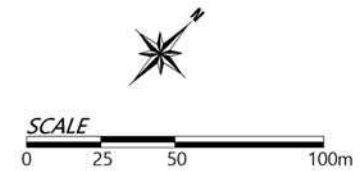
[중구 보행자길 9지점 개선안]



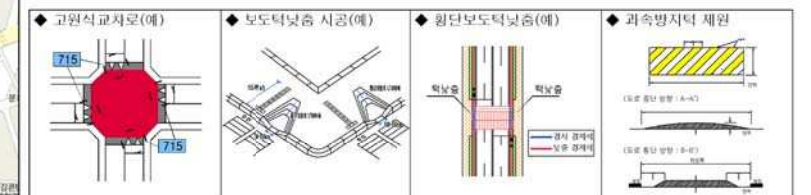
개선안

- 도로내 공중선 지중화로 보행환경개선 및 보행 단절구간 횡단시설 설치
- 노상적치물 보행방해 노점상 개도 및 단속
- 보행우선구역 지정(보행량이 많은 구간 통행억제 및 보행우선권 부여)
- 보행유요폭원 협소지점 버스정류장 쉼터 이동 설치
- 버스정류장 보도 확장
- 차량 진출입구 턱낮춤 보도 재정비 및 설치
- 보행방해 지장물 이설 필요
- 버스정류장 버스정보안내시스템 설치

교통사고지점



표준단면도



위치도



일반현황

- 위치 : 인천시 중구 참외전로 244 일원
- 도로구간 : 참외전로, L=0.65km
- 토지이용현황 : 일반상업지역, 일반주거지역, 자연녹지지역, 학교, 공원
- 어린이보호구역 : 없음
- 상위 및 관련계획 : 없음
- 주변시설 : 동인천역, 동인천동행정복지센터, 신포국제시장, 송림초교

교통특성

- 침두시 보행량 : 08~09시 : 1123인/시, 18~19시 : 1015인/시
- 교통안전시설 : 과속방지턱, 교통안전표지판, 중앙분리대 등
- 보행자 교통사고 9건/3년(2017년~2019년)
- 이용자 만족도 조사결과 : 61.9점 / 평균62.6점

범례

	보도(신설)		볼라드(현황)
	유색포장(현황)		볼라드(신설)
	유색포장(신설)		CCTV(현황)
	횡단보도(현황)		CCTV(신설)
	횡단보도(신설)		단속카메라(현황)
	횡단보도 LED 투광기(신설)		단속카메라(신설)
	과속방지턱(현황)		차로규제(현황)
	과속방지턱(신설)		차로규제(신설)
	이미지염프(재도색)		방호울타리(현황)
			방호울타리(신설)
			고원식교차로
			협포식횡단보도
			노면표시
			차량신호기