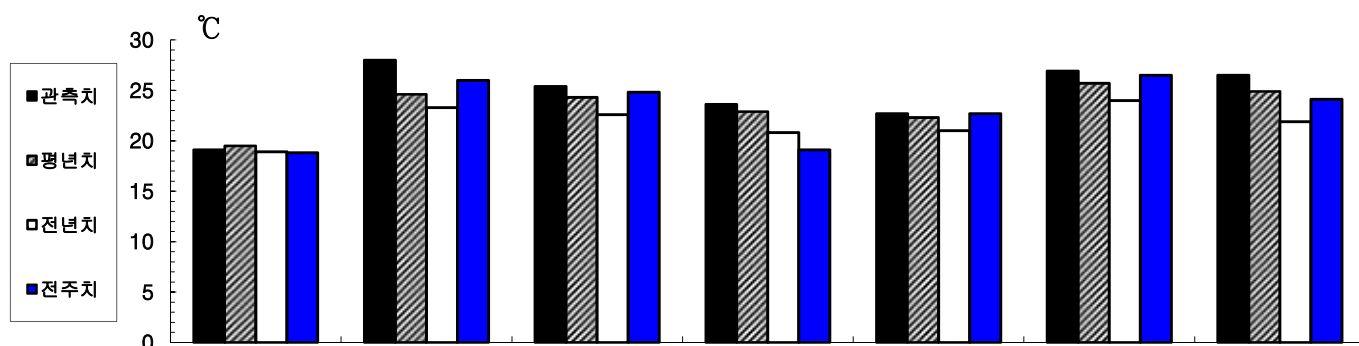


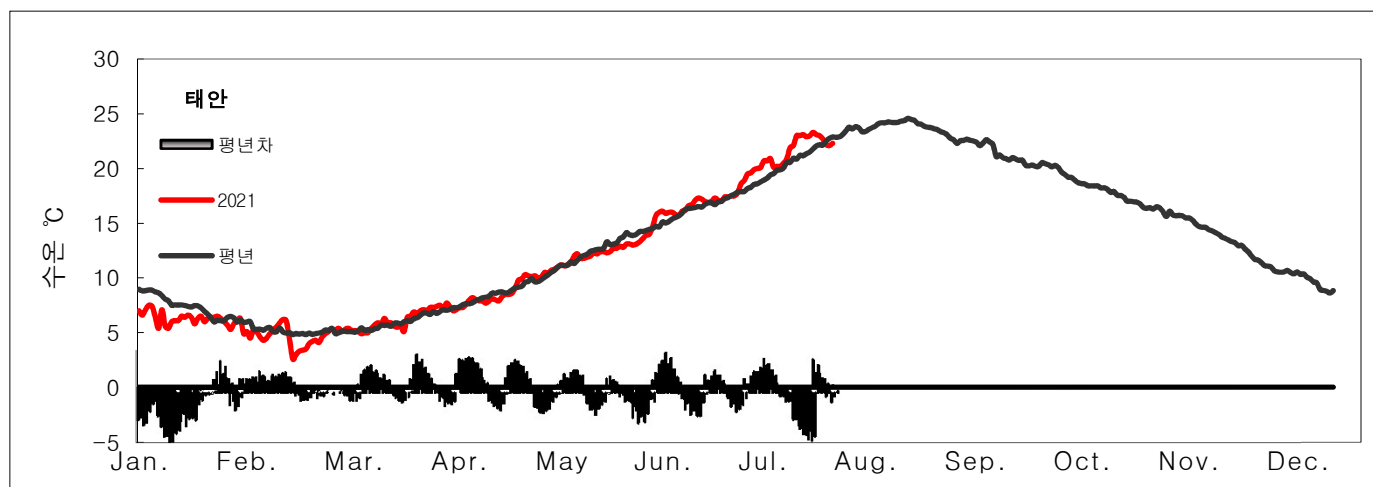
I. 해 황

지난 주(2021.07.25~2021.07.31)서해 중부 연안의 수온 분포는 19.1~28.0℃로서, 평년에 비해, 백령 지역에서 0.4℃의 저온상을 보였으나, 나머지 지역에서는 0.4~3.4℃의 고온상을 보였습니다. 지지난주(2021.07.18~2021.07.24)에 비해, 태안 지역에서 같은 수온을 보였고, 나머지 지역에서는 0.3~4.5℃의 고온상을 보였습니다. 이번 예보 기간(2021.08.08~2021.08.14)의 평년 평균 수온은 20.6~27.5℃입니다.



구분 \ 지역	백령	연평	인천	서산	태안	대천	군산
관 측 치	19.1	28.0	25.4	23.6	22.7	26.9	26.5
평 년 치	19.5	24.6	24.3	22.9	22.3	25.7	24.9
전 년 치	18.9	23.3	22.6	20.8	21.0	24.0	21.9
전 주 치	18.8	26.0	24.8	19.1	22.7	26.5	24.1
평 년 차	-0.4	3.4	1.1	0.7	0.4	1.2	1.6
전 년 차	0.2	4.7	2.8	2.8	1.7	2.9	4.6
전 주 차	0.3	2.0	0.6	4.5	0.0	0.4	2.4

* 관측치는 2021.07.25~2021.07.31까지 정지관측점의 표층수온, 평년치는 2016~2020년 평균임



II. 어 황

근해안강망어업

○개황 : 지난주 군산, 목포에서는 45척이 162, 193, 194, 203, 211 해구 등에 출어하여 총 225.2톤, 척당 5.0톤을 어획하였으며, 평년 같은 기간에는 49척이 출어하여 총 111.5톤, 척당 2.3톤을 어획하였습니다. 척당 어획량은 평년에 비하여 약 117.4% 증가하였습니다.

○전망 : 금주의 주 어장은 서해 연안 해역을 중심으로 형성되겠으며, 주요 어획 대상은 병어, 갈치 등으로, 어황은 평년에 비해 다소 증가하겠습니다.

기선저인망어업

○개황 : 지난주 인천에서는 조업실적이 없었습니다.

○전망 : 금주 대형저인망어업은 제주도 ~ 거문도 간 해역 및 서해 중부 근해해역을 중심으로 어장이 형성되겠으며, 주로 살오징어, 고등어 등이 어획될 것으로 전망됩니다.

<<무선방송 실시안내>>

각종 보도매체를 이용하여 실시하고 있는 해·어황예보를
선박에서 직접 청취할 수 있도록
매주 금요일 경인방송 라디오를 활용하여 방송되고 있으니 많은 청취 바랍니다.

방송국	방송시간	
경인방송 90.7 MHz	07:30 10:30	해·어황의 주간예보 및 해양수산물관련 시험 및 연구결과 정보

1. 어획상황 자료(2021.07.25~2021.07.31)

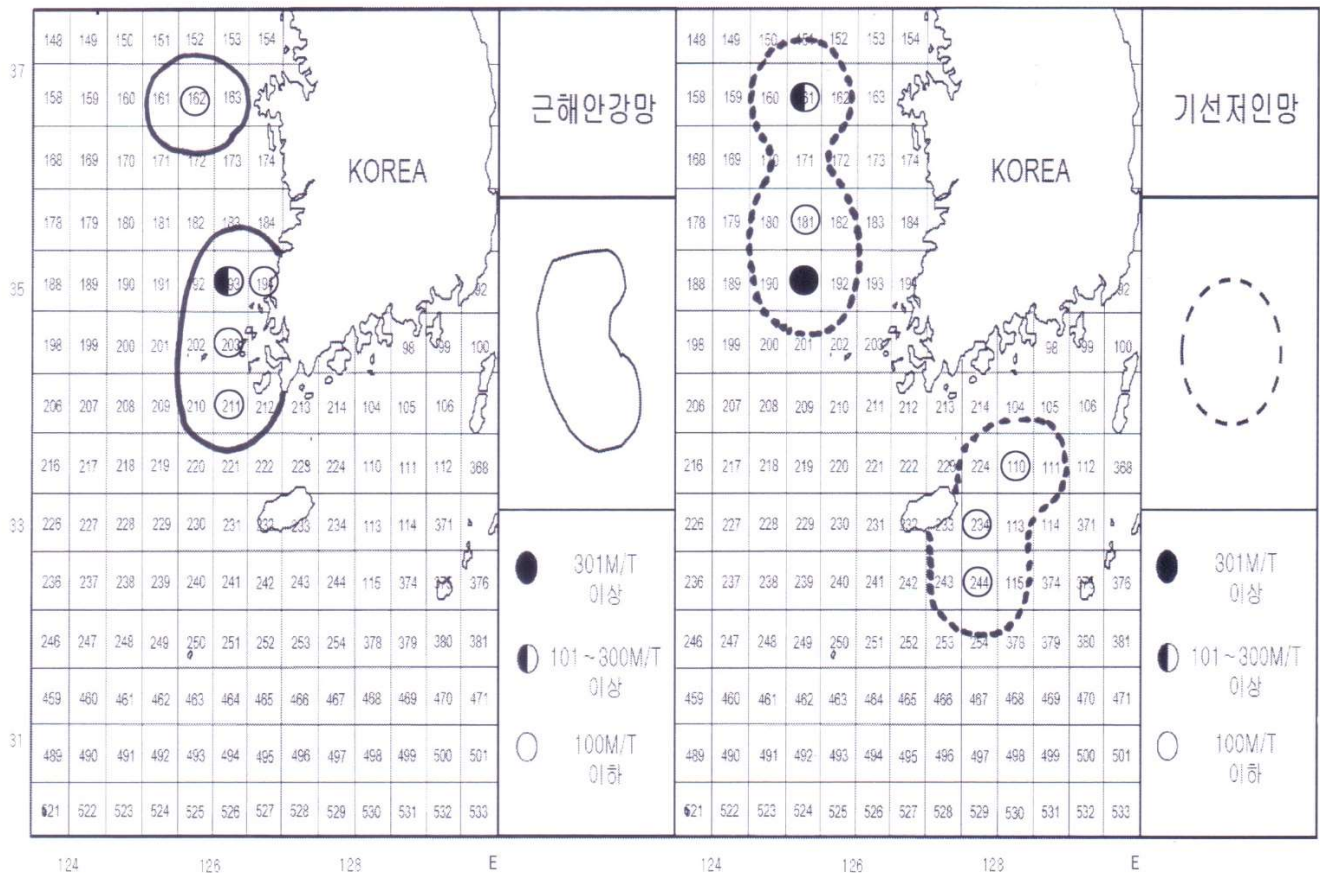
구분		입항척수	총어획량 (kg)	척당 어획량	단위노력당 어획량 (kg/통)	어가 위판시세(원/kg)	
어업	지역					어종	어가
근 해 안 강 망	합계	45	225,155	5,003	139	병 어	~ 333 1,250
	인천	-	-	-	-	갈 치	~ 818 4,227
	장항	-	-	-	-	반 지	~ 1,565 1,565
	군산	1	697	697	19	복 어 류	~ 2,000 3,462
	여수	-	-	-	-	민 어	~ 3,800 22,700
	목포	44	224,458	5,101	142		
	어 종 별 어획량(kg)		병 어 26,313 반 지 4,173	갈 치 16,615 꽃 게 4,056	강 달 이 6,650 기 타 167,348		
기 선 저 인 망 이	합계	조업척수	총 어획량(kg)		척당 어획량	양망당 어획량	
		12	541,106		45,092	1,670	
	여수 부산	어종별 어획량 (kg)	오 징 어 506,316	복 어 류 9,576	기 타 25,214		

- 1) 본 조사자료는 지정항(인천, 장항, 군산, 목포, 여수)에 어선이 직접 입항하여 위판된 자료만 조사한 사항임
 2) 단위노력당 어획량은 근해안강망 - 양망당, 기선저인망 - 인망당임
 3) 어가는 수협 최고, 최저 어가임

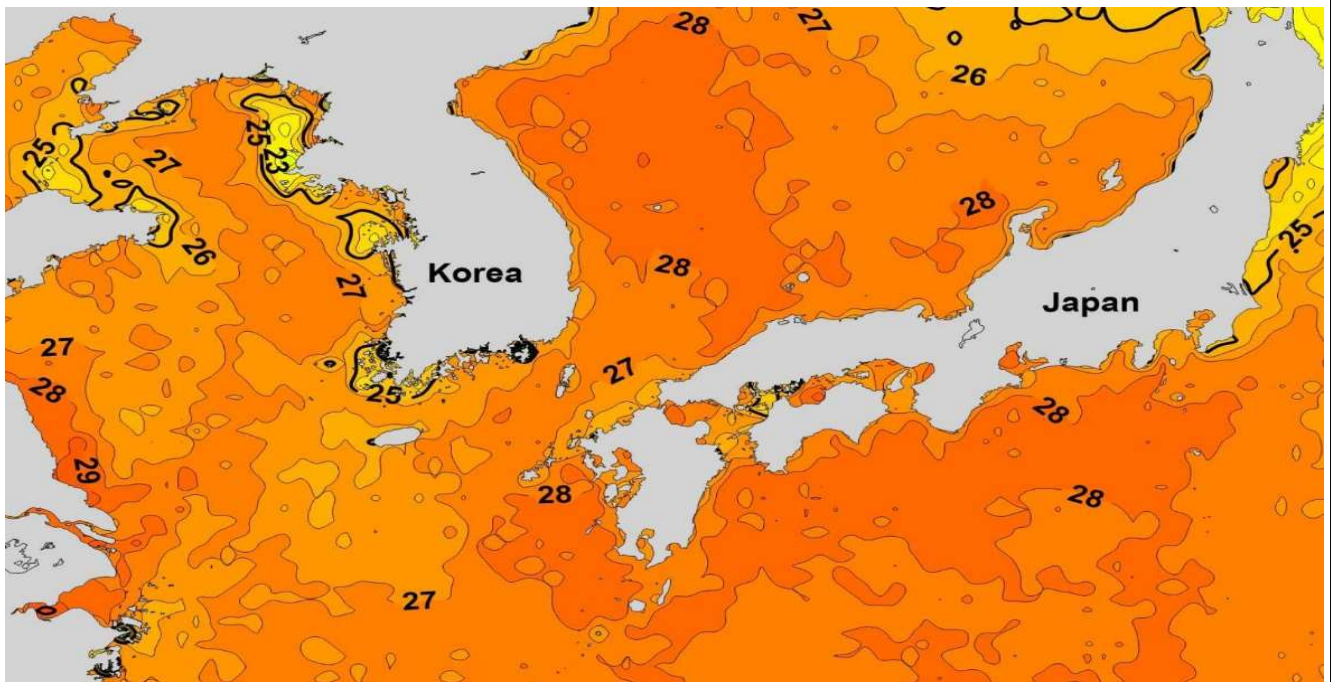
※ 수산동물의 포획금지체장

- | | | | |
|--------------|----------------|---------------|----------------|
| - 개서대 : 26cm | - 문치가자미 : 20cm | - 조피볼락 : 23cm | - 참홍어 : 42cm |
| - 감성돔 : 25cm | - 참가자미 : 20cm | - 쥐노래미 : 20cm | - 용가자미 : 20cm |
| - 돌돔 : 24cm | - 농어 : 30cm | - 황복 : 20cm | - 기름가자미 : 20cm |
| - 참돔 : 24cm | - 대구 : 35cm | - 꽃게 : 6.4cm | - 청어 : 20cm |
| - 황돔 : 15cm | - 민어 : 33cm | - 펄돔새우 : 10cm | |
| - 넙치 : 35cm | - 봉장어 : 35cm | - 백합 : 5cm | |

2. 지난주(2021.07.25~2021.07.31)어장분포와 예보기간(2021.08.08~2021.08.14)어장예상도



3. 2021년 7월 20일~2021년 7월 26일 합성한 위성영상 표면 수온분포도



○ 해·어항에 관하여 문의가 있으시면 아래 주소 또는 담당자에게 전화로 연락주시면 성실히 답변해 드리겠습니다.

○ 우: 22383 인천광역시 중구 선녀바위로 14(을왕동) 국립수산물과학원 서해수산연구소 자원환경과

담당자 : 김맹진 ☎ (032)745-0617