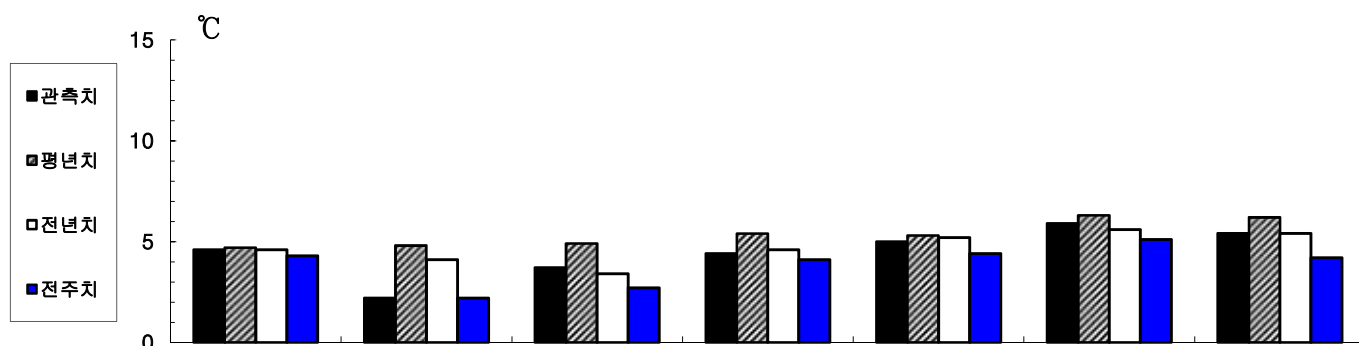


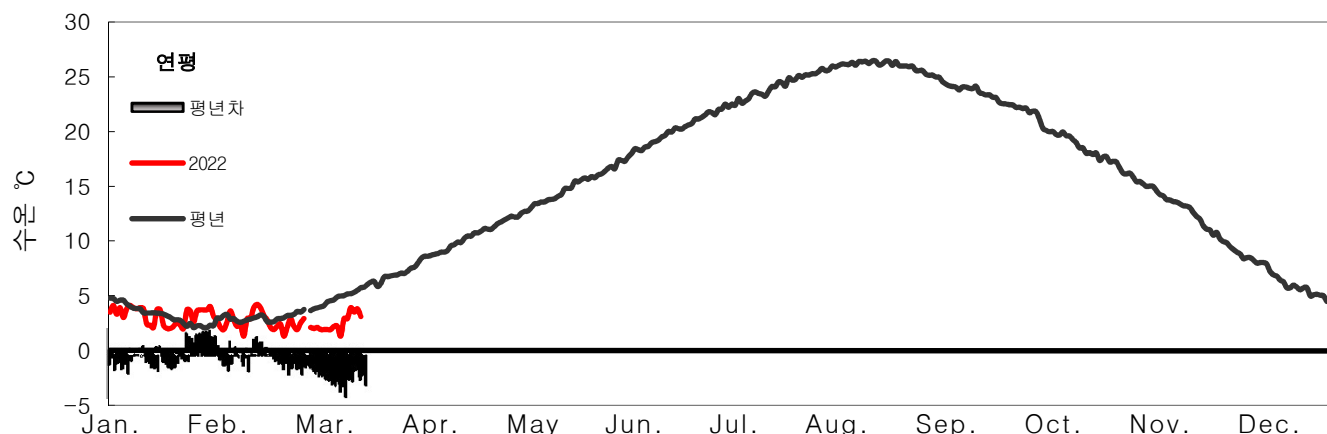
I. 해 황

지난 주(2022.03.06~2022.03.12)서해 중부 연안의 수온 분포는 2.2~5.9℃로서, 전 지역에서 0.1~2.6℃의 저온상을 보였습니다. 지지난주(2022.02.27~2022.03.05)에 비해, 연평 지역에서 같은 수온을 보였고, 나머지 지역에서는 0.3~1.2℃의 고온상을 보였습니다. 이번 예보기간(2022.03.20~2022.03.26)의 평년 평균 수온은 5.7~7.9℃입니다.



구분 \ 지역	백령	연평	인천	서산	태안	대천	군산
관 측 치	4.6	2.2	3.7	4.4	5.0	5.9	5.4
평 년 치	4.7	4.8	4.9	5.4	5.3	6.3	6.2
전 년 치	4.6	4.1	3.4	4.6	5.2	5.6	5.4
전 주 치	4.3	2.2	2.7	4.1	4.4	5.1	4.2
평 년 차	-0.1	-2.6	-1.2	-1.0	-0.3	-0.4	-0.8
전 년 차	0.0	-1.9	0.3	-0.2	-0.2	0.3	0.0
전 주 차	0.3	0.0	1.0	0.3	0.6	0.8	1.2

* 관측치는 2022.03.06~2022.03.12까지 정지관측점의 표층수온, 평년치는 2017~2021년 평균임



II. 어 황

근해안강망어업

- 개황 : 지난주 인천, 군산, 여수, 목포에서는 103척이 183, 210, 211, 212, 219, 220, 221, 222, 223, 230, 231 해구 등에 출어하여 총 374.4톤, 척당 3.6톤을 어획하였으며, 평년 같은 기간에는 연 54척이 출어하여 총 154.4톤, 척당 2.9톤을 어획하였습니다. 척당 어획량은 평년에 비하여 약 24.1% 증가하였습니다.
- 전망 : 금주의 주 어장은 서해 연안 및 남해 중서부해역을 중심으로 형성되겠으며, 주요 어획 대상은 갈치, 아귀 등으로, 어황은 평년에 비해 다소 증가하겠습니다.

기선저인망어업

- 개황 : 지난주 인천에서는 1척이 151 해구에 출어하여 총 5.7톤, 척당 어획량 5.7톤을 어획하였으며, 평년 같은 기간에는 연 1척이 출어하여 총 3.7톤, 척당 어획량 3.7톤을 어획하였습니다. 척당어획량은 평년에 비하여 약 54.1% 증가하였습니다.
- 전망 : 금주 대형저인망어업은 제주도 ~ 거문도 간 해역을 중심으로 어장이 형성되겠으며, 주로 삼치, 갈치 등이 어획될 것으로 전망됩니다.

<<무선방송 실시안내>>

각종 보도매체를 이용하여 실시하고 있는 해·어황예보를
선박에서 직접 청취할 수 있도록
매주 금요일 경인방송 라디오를 활용하여 방송되고 있으니 많은 청취 바랍니다.

방송국	방송시간	
경인방송 90.7 MHz	07:30 10:30	해·어황의 주간예보 및 해양수산관련 시험 및 연구결과 정보

1. 어획상황 자료(2022.03.06~2022.03.12)

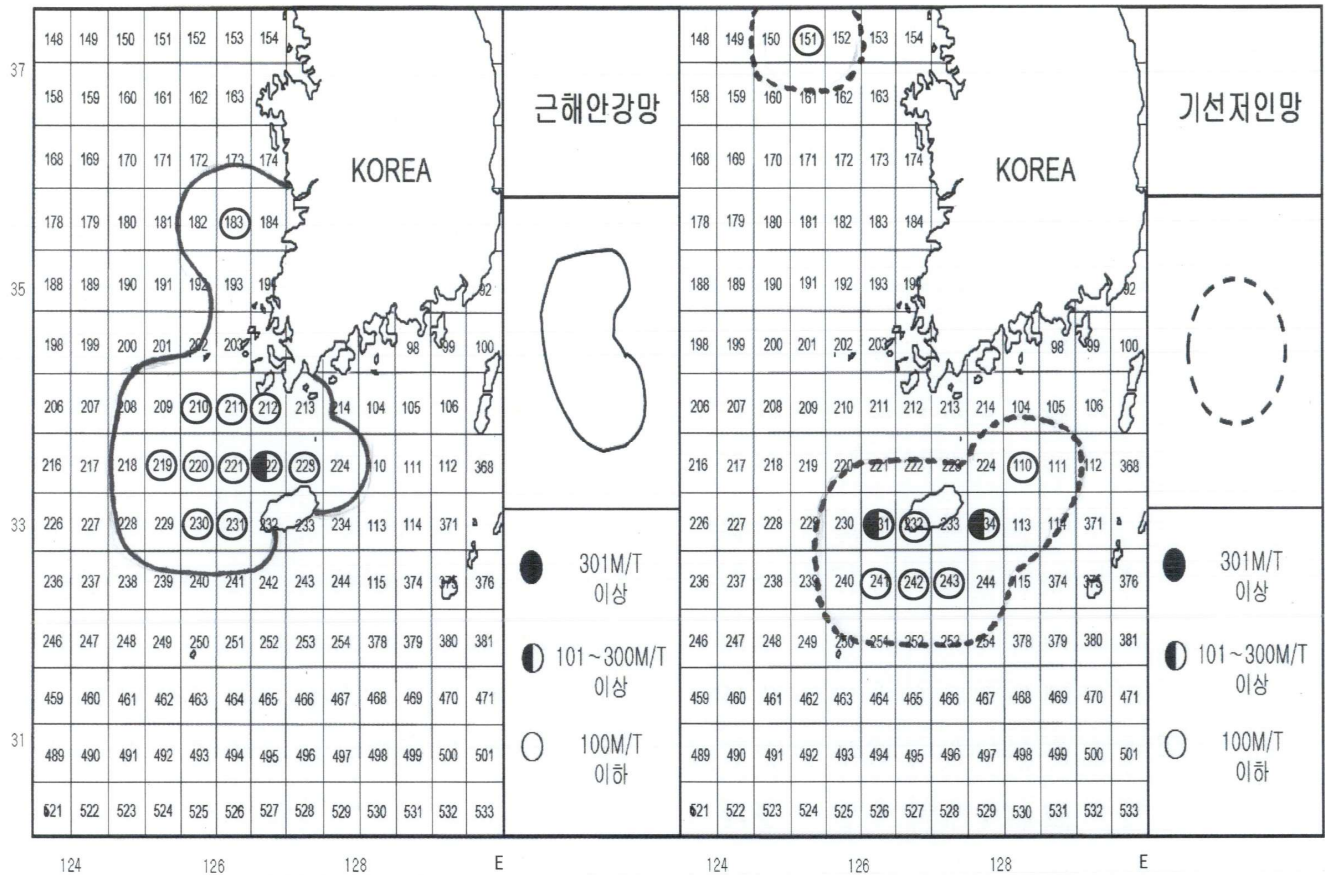
구분		입항척수	총어획량 (kg)	척당 어획량	단위노력당 어획량 (kg/통)	어가 위판시세(원/kg)	
어업	지역					어종	어가
근 해 안 강 망	합계	103	374,409	3,635	101	갈 치	~ 1,500 14,500
	인천	3	21,380	7,127	198	아 귀	~ 909 8,462
	장항	-	-	-	-	병 어	~ 1,136 22,500
	군산	22	39,140	1,779	49	복 어 류	~ 455 5,000
	여수	26	143,705	5,527	154	반 지	~ 1,522 5,217
	목포	52	170,184	3,273	91		
	어 종 별 어획량(kg)		갈 치 115,366 복 어 류 18,099	아 귀 68,717 새 우 류 11,706	병 어 60,941 기 타 99,580		
기 선 저 인 망 이	합계	조업척수	총 어획량(kg)		척당 어획량	양망당 어획량	
		1	5,660		5,660	209.6	
	인천	어종별 어획량 (kg)	홍 어 4,920 아 귀 19	넙 치 589 게 류 19	가자미류 95 기 타 18		

- 1) 본 조사자료는 지정항(인천, 장항, 군산, 목포, 여수)에 어선이 직접 입항하여 위판된 자료만 조사한 사항임
 2) 단위노력당 어획량은 근해안강망 - 양망당, 기선저인망 - 인망당임
 3) 어가는 수협 최고, 최저 어가임

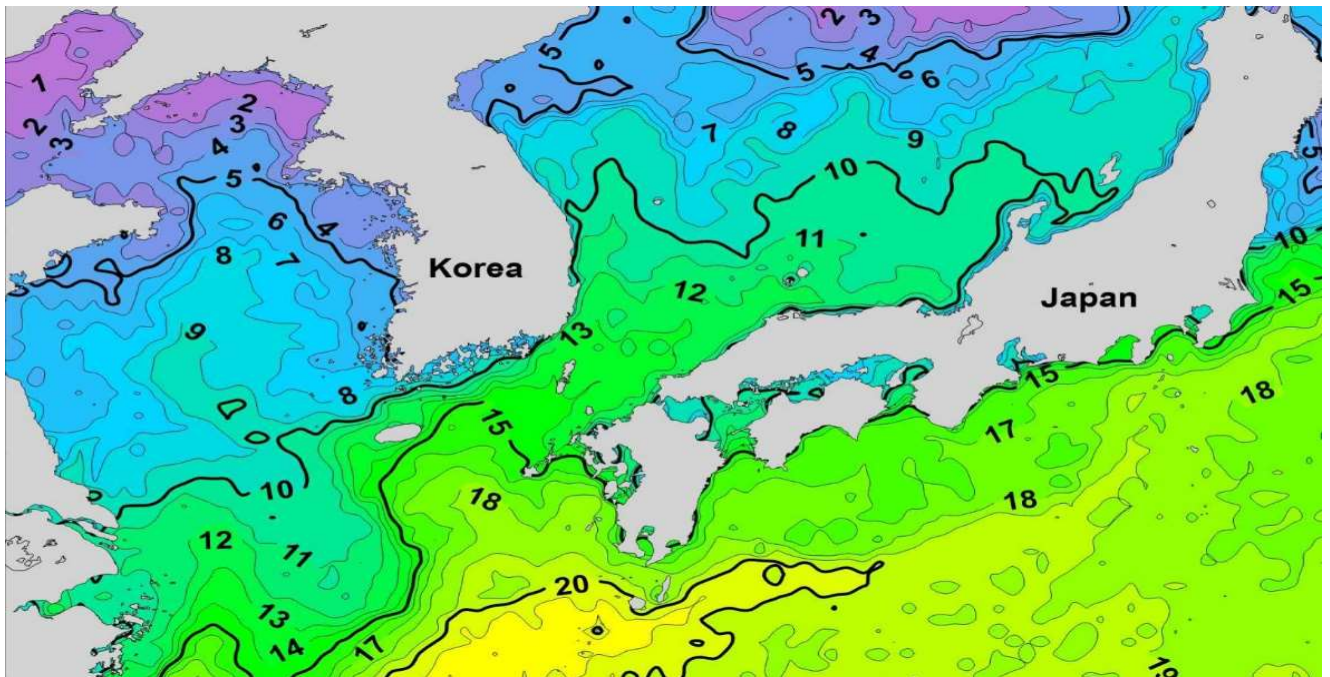
※ 수산동물의 포획금지체장

- | | | | |
|--------------|----------------|---------------|----------------|
| - 개서대 : 26cm | - 문치가자미 : 20cm | - 조피볼락 : 23cm | - 참홍어 : 42cm |
| - 감성돔 : 25cm | - 참가자미 : 20cm | - 쥐노래미 : 20cm | - 용가자미 : 20cm |
| - 돌돔 : 24cm | - 농어 : 30cm | - 황복 : 20cm | - 기름가자미 : 20cm |
| - 참돔 : 24cm | - 대구 : 35cm | - 꽃게 : 6.4cm | - 청어 : 20cm |
| - 황돔 : 15cm | - 민어 : 33cm | - 펄돔새우 : 10cm | |
| - 넙치 : 35cm | - 봉장어 : 35cm | - 백합 : 5cm | |

2. 지난주(2022.03.06~2022.03.12)어장분포와 예보기간(2022.03.20~2022.03.26)어장예상도



3. 2022년 03월 01일~2022년 03월 07일 합성한 위성영상 표면 수온분포도



○ 해·어항에 관하여 문의가 있으시면 아래 주소 또는 담당자에게 전화로 연락주시면 성실히 답변해 드리겠습니다.

○ 우: 22383 인천광역시 중구 선녀바위로 14(을왕동) 국립수산물과학원 서해수산연구소 자원환경과

담당자 : 김맹진 ☎ (032)745-0617