

I. 해 황

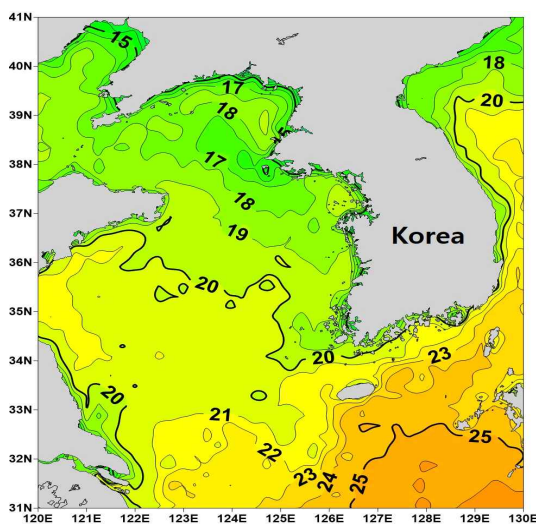
1. 근해 수온

- ◇ 지난주('22. 10. 11.~10. 17.) 서해 근해 표면 수온은 15~21℃ 분포범위로서 백령도 15~17℃, 어청도 18~19℃ 및 가거초 19~21℃ 분포범위를 보였습니다.
- ◇ 다음주('22. 10. 23.~10. 29.) 서해 근해 표면 수온은 백령도 15~17℃, 어청도 17~18℃ 및 가거초 18~19℃ 내외로 예상됩니다.

2. 연안 수온

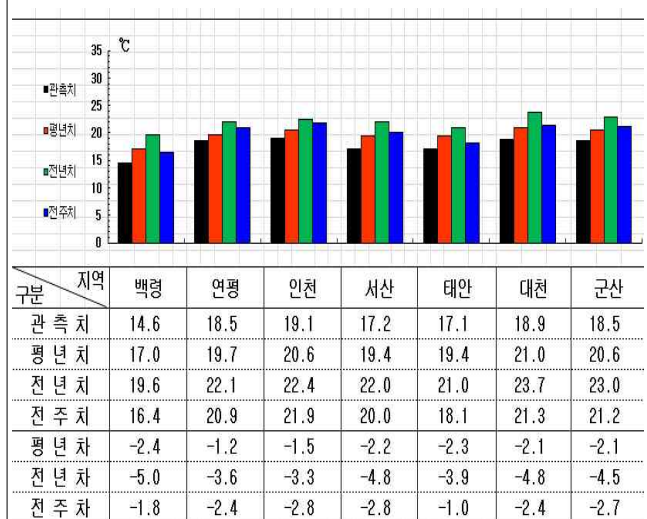
- ◇ 지난 주('22. 10. 09.~10. 15.) 서해 중부 연안의 수온 분포는 14.6~19.1℃로서, 평년에 비해, 전 해역에서 1.2~2.4℃의 저온상을 보였습니다. 지지난주('22. 10. 02.~10. 08.)에 비해, 전 해역에서 1.0~2.8℃의 저온상을 보였습니다.
- ◇ 다음주('22. 10. 23.~10. 29.)의 평년 평균 수온은 15.6~18.4℃입니다.

◆ 인공위성 관측 수온(단위: °C)



NOAA 위성이 관측한 일주일간
평균 표면수온 분포 : 2022.10.11.~2022.10.17.

◆ 연안정지 관측 수온(단위: °C)









































※ 관측일 : 2022.10.09.~2022.10.15.

II. 기 상

1. 바다날씨 전망

- ◇ (인천/경기) 서해중부해상의 물결은 0.5~2.0m로 일겠습니다.
- ◇ (충남) 서해중부해상의 물결은 0.5~2.0m로 일겠습니다.
- ◇ (전북) 서해남부해상의 물결은 1.0~2.0m로 일겠습니다.
- ◇ (동중국해) 해상의 물결은 1.0~3.0m로 일겠습니다.

| 구역 | | 21일(금) | | 22일(토) | | 23일(일) | | 24일(월) | | 25일(화) | | 26일(수) | 27일(목) | 28일(금) |
|------------------|---------------|---|---|---|---|---|---|---|---|--|---|---|---|---|
| | | 오전 | 오후 | 오전 | 오후 | 오전 | 오후 | 오전 | 오후 | 오전 | 오후 | 종일 | 종일 | 종일 |
| 서 해 중 부 | 날 씨 |  |  |  |  |  |  |  |  |  |  |  |  |  |
| | 파 고 (m) | 0.5~ 1.5 | 0.5~ 1.5 | 1~2 | 1~2 | 1~2 | 1~2 | 1~2 | 1~2 | 1~2 | 1~2 | 1~2 | 1~2 | 1~2 |
| 서 해 남 부 | 날 씨 |  |  |  |  |  |  |  |  |  |  |  |  |  |
| | 파 고 (m) | 1~2 | 1~2 | 1~2 | 1~2 | 1~2 | 1~2 | 1~2 | 1~2 | 1~2 | 1~2 | 1~2 | 1~2 | 1~2 |
| 동 중 국 해 | 날 씨 |  |  |  |  |  |  |  |  |  |  |  |  |  |
| | 파 고 (m) | 1~3 | 1~3 | 1~3 | 1~3 | 1~3 | 1~3 | 1~3 | 1~3 | 1~3 | 1~3 | 1~3 | 1~3 | 1~3 |

※ 자료출처: 기상청 홈페이지

III. 어 황

1. 근해안강망어업

- ◇ **개황** : 지난주(2022.10.09.~2022.10.15.) 군산, 여수, 목포에서의 근해안강망어업은 183, 184, 202, 203, 210, 211, 212, 220, 221, 222, 223 해구 등에 115척이 출어하여 총 253.2톤 어획하였고, 척당어획량은 2,202kg/척으로 전년대비 77.6% 감소, 평년대비 67.1% 감소하였습니다.

| 구 분 | 어선수(척) | 어획량(kg) | 척당어획량(kg/척) | 지난주 어종별 어획량순위 | |
|-----------|--------|-----------|-------------|---------------|-------|
| | | | | 어종명 | 비율(%) |
| 금 주 | 115 | 253,222 | 2,202 | 참조기 | 32.7 |
| 전년도 | 121 | 1,189,139 | 9,828 | 갈치 | 25.0 |
| 평년평균(전5년) | 105 | 703,437 | 6,699 | 병어 | 18.6 |

- ◇ **전망** : 금주의 주 어장은 서해 연안 및 남해 중서부해역을 중심으로 형성되겠으며, 주요 어획 대상은 참조기, 갈치 등으로, 어황은 평년에 비해 다소 감소하겠습니다.

2. 기선대형저인망어업

- ◇ **개황** : 지난주(2022.10.09.~2022.10.15.) 인천에서의 저인망어업은 144, 152 해구 등에 2척이 출어하여 총 11.0톤 어획하였고, 척당 어획량은 5,491kg/척으로 전년대비 36.0% 감소, 평년대비 46.0% 감소하였습니다.

| 구 분 | 어선수(척) | 어획량(kg) | 척당어획량(kg/척) | 지난주 어종별 어획량순위 | |
|-----------|--------|---------|-------------|---------------|-------|
| | | | | 어종명 | 비율(%) |
| 금 주 | 2 | 10,982 | 5,491 | 홍어 | 33.7 |
| 전년도 | 3 | 25,748 | 8,583 | 가자미류 | 24.0 |
| 평년평균(전5년) | 2 | 20,308 | 10,154 | 아귀 | 14.5 |

- ◇ **전망** : 금주 대형저인망어업은 제주도 ~ 거문도 간 해역 및 서해 중부 근해해역을 중심으로 어장이 형성되겠으며, 주로 삼치, 살오징어 등이 어획될 것으로 전망됩니다.

〈무선방송 실시 안내〉

- ◇ 각종 보도매체를 이용하여 실시하고 있는 해·어황정보를 선박에서 직접 청취할 수 있도록 매주 금요일 경인방송 라디오를 활용하여 방송되고 있으니 많은 청취 바랍니다.
- ◇ 경인방송 90.7 MHz / 07:30, 10:30/ 해·어황의 주간예보, 해양수산관련 시험 및 연구결과 정보

< 참 고 자 료 >

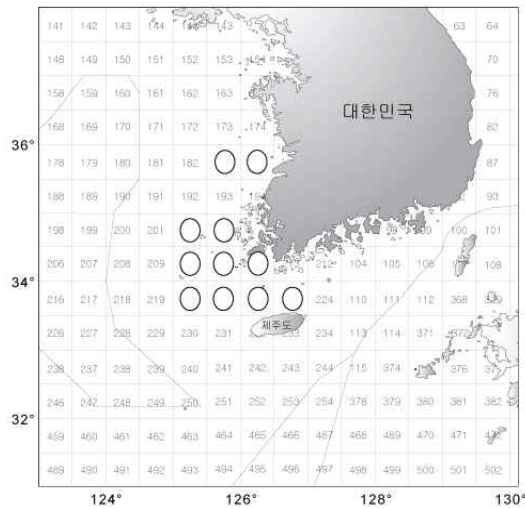
조사기간 : 2022.10.09. ~ 2022.10.15.

| 지역별 어업별 | 구 분 | 입 항 척 수 (척) | 총 어획량 (kg) | 척당 어획량 (kg) | 단위노력당 어획량 (kg/통) | 어가시세(원/kg)* | | |
|---------------------------------|------------------|-------------------|------------------|-------------------|------------------------|-------------------|--------------|--------|
| | | | | | | 어 종 | 어 가 | |
| 근 해 안 강 망 | 합 계 | 115 | 253,222 | 2,202 | 61 | | | |
| | 인천 | 0 | 0 | 0 | 0 | 참조기 | 600~6,400 | |
| | 장항 | - | - | - | - | 갈 치 | 455~9,091 | |
| | 군산 | 5 | 1,974 | 395 | 11 | 병 어 | 1,833~10,833 | |
| | 여수 | 9 | 27,580 | 3,064 | 85 | 보구치 | 739~2,174 | |
| | 목포 | 101 | 223,668 | 2,215 | 62 | 민 어 | 3,600~13,000 | |
| | 어 종 별 어획량(kg) | | 참 조 기 | 82,817 | 갈 치 | 63,424 | 병 어 | 47,085 |
| | | | 대 하 | 8,974 | 보 구 치 | 6,170 | 기 타 | 44,752 |
| 기 선 대 형 저 인 망 | 구 분 지역별 | 조업척수 | 총 어획량 (kg) | | 척당 어획량 (kg) | 양망당 어획량 (kg/통) | | |
| | 합 계 | 2 | 10,982 | | 5,491 | 203.4 | | |
| | 인천 | 어 종 별 어획량(kg) | 홍 어 | 3,700 | 가자미류 | 2,641 | 아 귀 | 1,596 |
| | | | 오 징 어 | 820 | 넙 치 | 133 | 기 타 | 2,092 |

- ※ 1. 본 조사자료는 지정항(인천, 장항, 군산, 목포, 여수)에 어선이 직접 입항하여 위판된 자료.
 2. 단위노력당 어획량은 근해안강망-양망당, 기선저인망-인망당.

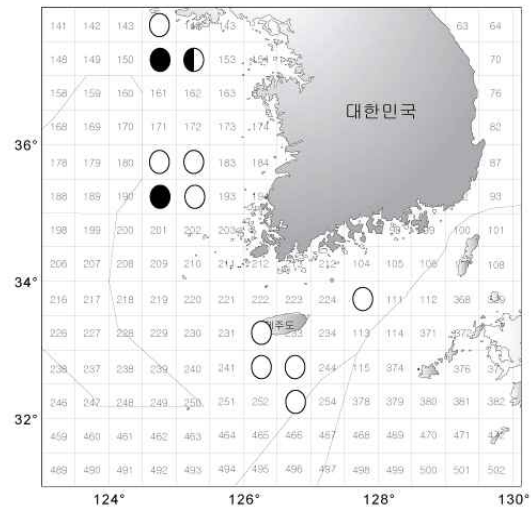
IV. 어장정보 및 기타

근해안강망 어장도(2022.10.09.~2022.10.15.)



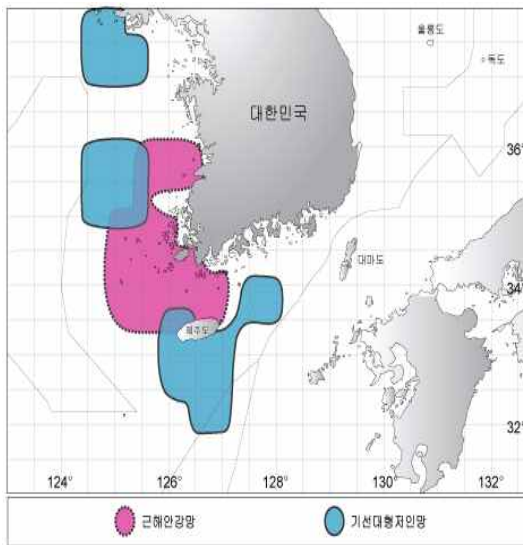
○ 100M/T 이하 ◐ 101~300 M/T ● 301M/T 이상

기선저인망 어장도(2022.10.09.~2022.10.15.)



○ 100 M/T 이하 ◐ 101~300 M/T ● 301M/T 이상

예상어장도(2022.10.23.~2022.10.29.)



어종별 어획금지 기간

- ◇ 꽃 게 : 6.21~8.20(단, 서해5도 7.1~8.31)
- ◇ 참홍어 : 6.1~7.15
- ◇ 주꾸미 : 5.11~8.31

(수산자원관리법 시행령 별표1 참조)

어종별 포획금지 체장(cm, 이하)

| | | | | | |
|-------|---------|------|----|------|---------|
| 감성돔 | 25 | 개서대 | 26 | 고등어 | 21 |
| 넙치 | 35 | 농어 | 30 | 대구 | 35 |
| 돌돔 | 24 | 말쥐치 | 18 | 민어 | 33 |
| 문치가자미 | 20 | 붕장어 | 35 | 용가자미 | 20 |
| 쥐노래미 | 20 | 조피볼락 | 23 | 참홍어 | 42 |
| 항복 | 20 | 참돔 | 24 | 꽃게 | 6.4(갑장) |
| 살오징어 | 15(외투장) | | | | |
| 백합 | 5(각장) | | | | |

(우)22383 인천광역시 중구 선녀바위로 14

국립수산과학원 서해수산연구소

★ 해·어황에 관하여 문의가 있으시면 아래 담당자에게 전화로 연락주시면 성실히 답변해 드리겠습니다.

☎ 032) 745-0617, 담당자 : 김 맹 진, 박 효 속