

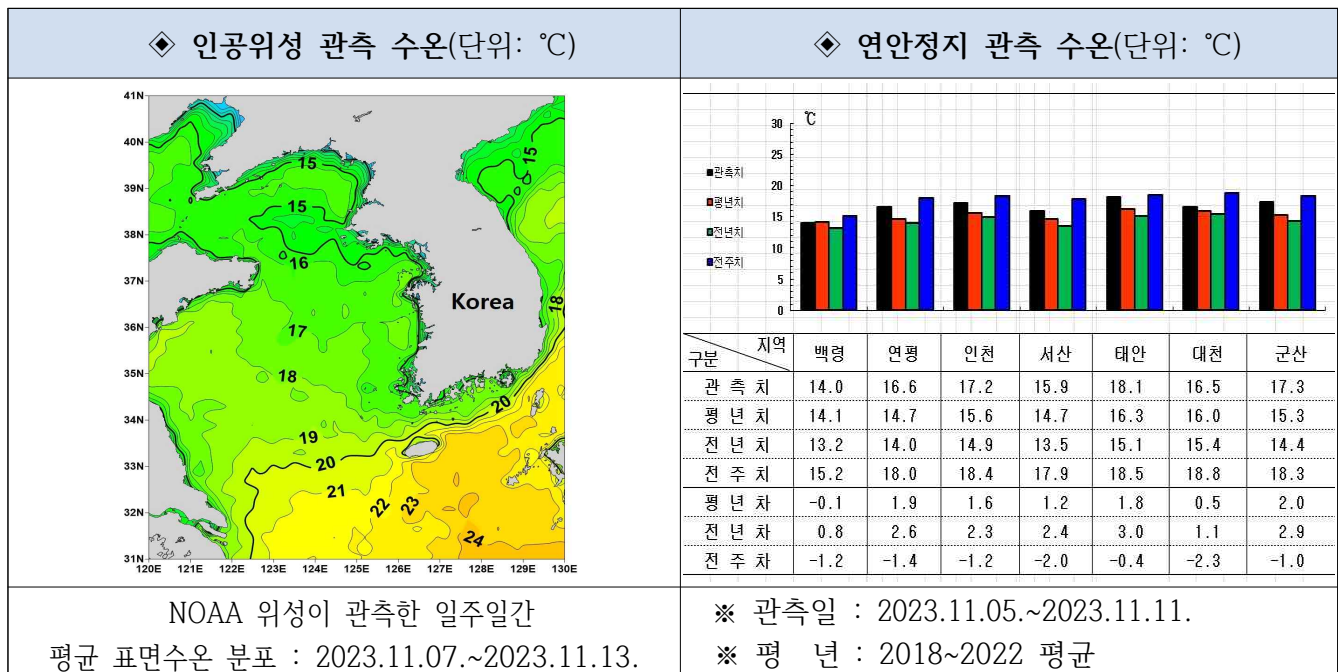
I. 해 황

1. 근해 수온

- ◇ 지난주('23.11.07.~11.13.) 서해 근해 표면 수온은 14~19°C 범위로서 백령도 14~16°C, 어청도 16~18°C 및 가거초 18~19°C 범위를 보였습니다.
- ◇ 다음주('23.11.19.~11.25.) 서해 근해 표면 수온은 백령도 12~14°C, 어청도 14~15°C 및 가거초 16~18°C 내외로 예상됩니다.

2. 연안 수온








































- ◇ 지난주('23.11.05.~11.11.) 서해 중부 연안의 수온 분포는 14.0~18.1°C로서, 평년 대비 백령해역은 0.1°C의 저온상을 보였고, 나머지 해역은 0.5~2.0°C의 고온상을 보였습니다.
- ◇ 지지난주('23.10.29.~11.04.) 대비 전 해역은 0.4~2.3°C의 저온상을 보였습니다.
- ◇ 다음주('23.11.19.~11.25.) 평년 평균 수온은 12.4~14.9°C입니다.



II. 기 상

1. 바다날씨 전망

- ◇ (인천/경기) 17일(금)~18일(토) 바람이 매우 강하게 불고, 물결이 1.0~5.0m로 매우 높게 일겠으며, 그 밖의 날은 물결이 0.5~2.5m로 일겠습니다.
- ◇ (충남) 17일(금)~18일(토) 바람이 매우 강하게 불고, 물결이 1.0~5.0m로 매우 높게 일겠으며, 그 밖의 날은 물결이 0.5~2.5m로 일겠습니다.
- ◇ (전북) 서해남부해상의 물결은 17일(금)~18일(토)에 2.0~5.0m로 매우 높겠고, 그 밖의 날은 1.0~2.0m로 일겠습니다.
- ◇ (동중국해) 동중국해의 물결은 1.0~4.0m로 일겠습니다.

구역		17일(금)		18일(토)		19일(일)		20일(월)		21일(화)		22일(수)	23일(목)	24일(금)
		오전	오후	오전	오후	오전	오후	오전	오후	오전	오후			
서 해 중 부	날 씨													
	파 고 (m)	1.5~3.5	2~5	2~5	1~3	1~2.5	1~2.5	1~2	0.5~1.5	1~2	1~2	1~2.5	1~2	1~2
서 해 남 부	날 씨													
	파 고 (m)	2~4	2~5	2~5	2~3	1~2	1~2	1~2	1~2	1~2	1~2	1~2	1~2	1~2
동 중 국 해	날 씨													
	파 고 (m)	2~4	2~4	2~4	2~4	1~3	1~3	1~2	1~2	1~2	1~2	1~2	1~3	1~3

※ 자료출처: 기상청 홈페이지

III. 어 황

1. 근해안강망어업

- ◇ 개황 : 지난주('23.11.05.~'23.11.11.) 인천, 군산, 여수, 목포의 근해안강망어업은 97, 104, 174, 182, 192, 193, 202, 204, 210, 211, 212, 213, 220, 221, 222 해구 등에 108척이 출어하여 총 740.3톤을 어획하였고, 척당 어획량은 6,855kg/척으로 전년대비 1.7% 감소, 평년 대비 0.4% 증가하였습니다.

구 분	어선수(척)	어획량(kg)	척당어획량(kg/척)	지난주 어종별 어획량순위	
				어종명	비율(%)
금 주	108	740,309	6,855	참조기	42.2
전년도	102	711,271	6,973	갈치	38.0
평년평균(전5년)	109	744,478	6,830	병어	10.0

- ◇ 전망 : 금주의 주 어장은 서해 연안 및 남해 중서부해역을 중심으로 형성되겠으며, 주요 어획 대상은 참조기, 갈치 등이 어획될 것으로 전망됩니다.

2. 기선대형저인망어업

- ◇ 개황 : 지난주('23.11.05.~'23.11.11.) 인천의 저인망어업은 150 해구에 1척이 출어하여 총 3.3톤을 어획하였고, 척당 어획량은 3,331kg/척으로 전년대비 59.5% 감소, 평년대비 58.0% 감소하였습니다.

구 분	어선수(척)	어획량(kg)	척당어획량(kg/척)	지난주 어종별 어획량순위	
				어종명	비율(%)
금 주	1	3,331	3,331	홍어	72.1
전년도	2	16,442	8,221	아귀	14.3
평년평균(전5년)	2	15,887	7,944	대구	8.6

- ◇ 전망 : 금주 인천의 저인망어업은 150 해구 중심으로 형성되겠으며, 주요 어획 대상은 홍어, 아귀 등이 어획될 것으로 전망됩니다. 남해 대형 저인망어업은 서해남부~제주도~남해중부 간 해역 및 서해 중부해역을 중심으로 어장이 형성되겠으며, 주로 삼치, 고등어 등이 어획될 것으로 전망됩니다.

3. 근해자망어업

- ◇ 개황 : 지난주('23.11.05.~'23.11.11.) 인천, 군산의 자망어업은 152, 153, 154, 161, 163, 164, 171, 174, 184 해구 등에 49척이 출어하여 총 67.5톤을 어획하였고, 척당 어획량은 1,378g/척으로 전년대비 27.5% 감소, 평년대비 16.1% 증가하였습니다.

구 분	어선수(척)	어획량(kg)	척당어획량(kg/척)	지난주 어종별 어획량순위	
				어종명	비율(%)
금 주	49	67,508	1,378	꽃게	74.2
전년도	53	100,666	1,899	가자미류	8.2
평년평균(전5년)	42	49,850	1,187	갈치	3.3

- ◇ 전망 : 금주의 주 어장은 서해 중부해역을 중심으로 형성되겠으며, 주요 어획 대상은 꽃게, 가자미류 등이 어획될 것으로 전망됩니다.

< 참 고 자 료 >

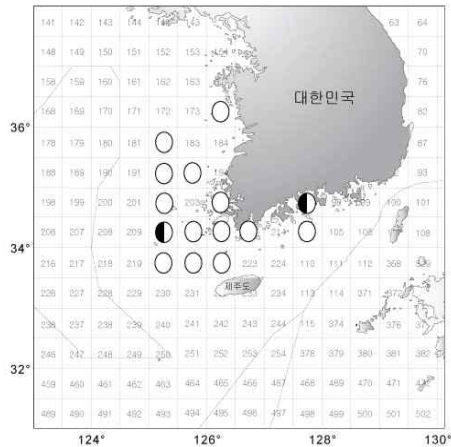
조사기간 : '23.11.05.~11.11.

구 분 지역별 어업별		입항척수 (척)	총 어획량 (kg)	척당 어획량 (kg)	단위노력당 어획량 (kg/통)	어가시세(원/kg)*		
						어 종	어 가	
근 해 안 강 망	합 계	108	740,309	6,855	190			
	인천	4	55,147	13,787	383	참조기	400 ~ 26,400	
	장항	-	-	-	-	갈 치	1,250 ~ 22,667	
	군산	8	109,535	13,692	380	병 어	1,591 ~ 20,000	
	여수	29	370,018	12,759	354	가오리류	1,500 ~ 1,500	
	목포	67	205,609	3,069	85	아 귀	250 ~ 4,318	
	어 종 별 어획량(kg)		참 조 기	312,440	갈 치	281,153	병 어	74,245
			가오리류	10,673	보 구 치	5,260	기 타	56,538
기 선 대 형 저 인 망	구 분 지역별	조업척수	총 어획량(kg)		척당 어획량 (kg)	양망당 어획량(kg/통)		
	합 계	1	5,987		5,987	222		
	인천	어 종 별 어획량(kg)	홍 어	2,600	대 구	1,045	아 귀	780
			가자미류	665	꽃 게	361	기 타	536
근 해 자 망	구 분 지역별	조업척수	총 어획량(kg)		척당 어획량(kg)			
	합 계	49	67,508		1,378			
	인천	45	63,153		1,403			
	군산	4	4,355		1,089			
	어 종 별 어획량(kg)		꽃 게	50,101	가자미류	5,540	갈 치	2,235
			고 등 어	1,940	새 우 류	1,660	기 타	6,032

- ※ 1. 본 조사자료는 지정항(인천, 장항, 군산, 목포, 여수)에 어선이 직접 입항하여 위판된 자료.
 2. 단위노력당 어획량은 근해안강망-양망당, 기선저인망-인망당.

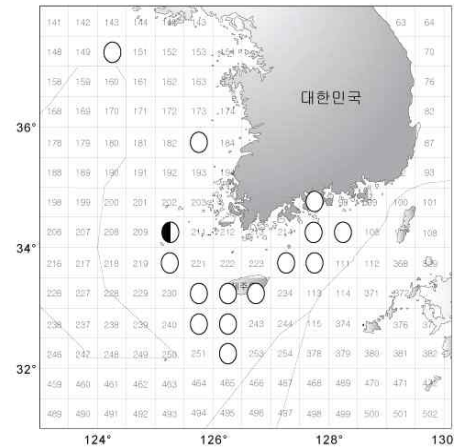
IV. 어장정보 및 기타

근해안강망 어장도('23.11.05.~11.11.)



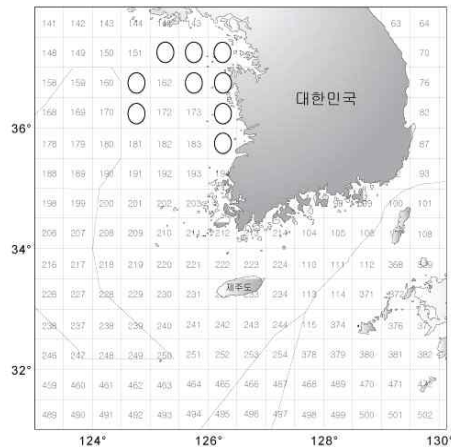
○ 100M/T 이하 ◐ 101~300 M/T ● 301M/T 이상

기선저인망 어장도('23.11.05.~11.11.)



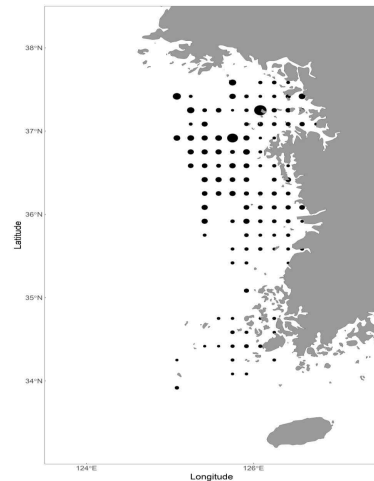
○ 100 M/T 이하 ◐ 101~300 M/T ● 301M/T 이상

근해자망 어장도('23.11.05.~11.11.)

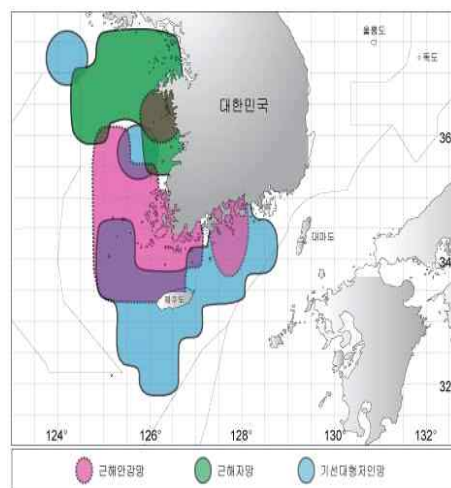


○ 100M/T 이하 ◐ 101~300 M/T ● 301M/T 이상

꽃게 어장도('23.11.05.~11.11.)



예상어장도('23.11.19.~11.25.)



어종별 어획금지 기간

- ◇ 꽃 게 : 6.21.~8.20.(단, 서해5도 7.1.~8.31.)
 - ◇ 참홍어 : 6.1.~7.15.
 - ◇ 주꾸미 : 5.11.~8.31.
- (수산자원관리법 시행령 별표1 참조)

어종별 포획금지 체장(cm, 이하)

감성돔	25	개서대	26	고등어	21
넙치	35	농어	30	대구	35
돌돔	24	말쥐치	18	민어	33
문치가자미	20	붕장어	35	용가자미	20
쥐노래미	20	조피볼락	23	참홍어	42
황복	20	참돔	24	꽃게	6.4(갑장)
살오징어	15(외투장)				
백합	5(각장)				

(우)22383 인천광역시 중구 선녀바위로 14
국립수산과학원 서해수산연구소

★ 해·어황에 관하여 문의가 있으시면 아래 담당자에게 전화로 연락주시면 성실히 답변해 드리겠습니다.

☎ 032) 745-0617, 담당자 : 이 수 정, 박 효 숙