

# 시 보

선 람	기관의 장

all ways INCHEON

제2215호

2024년 2월 19일 월요일

시보는 공문서의 효력을 갖습니다.

## 규 칙

- 인천광역시교육규칙 제752호 인천광역시교육청 공무원 행동강령 일부개정규칙 ..... 3

## 훈 령

- 인천광역시교육훈령 제176호 인천광역시교육청 민원 처리 규정 일부개정규정 ..... 8

## 고 시

- 인천광역시고시 제2024-34호 도시계획시설(도로 대1-20호선)사업 실시계획인가(변경) 고시 ..... 12
- 인천광역시고시 제2024-35호 도시계획시설(체육시설 남동체육시설)사업 시행자 지정 및 실시계획인가 고시 ..... 14
- 인천광역시고시 제2024-36호 공유수면매립실시계획 승인 고시 ..... 16
- 인천광역시고시 제2024-37호 도시계획시설(도로 중1-24호선) 실시계획(변경)인가 고시 ..... 18
- 인천광역시고시 제2024-38호 도시관리계획 (인천가족공원 조성계획) 결정(변경) 및 지형도면 고시 ..... 20
- 인천광역시경제자유구역청고시 제2024-7호 인천경제자유구역 송도국제도시 첨단산업클러스터(B) 실시계획(변경) 승인 고시 ..... 32

## 공 고

- 인천광역시공고 제2024-395호 환경컨설팅회사 신규등록 공고 ..... 37
- 인천광역시공고 제2024-410호 공해차량 제한지역(LEZ) 운행제한 위반 과태료 부과 공시송달 공고 ..... 38
- 인천광역시공고 제2024-411호 공해차량 제한지역(LEZ) 운행제한 위반 체납 과태료 납부 독촉 공시송달 공고 ..... 40
- 인천광역시공고 제2024-412호 「미세먼지 저감 및 관리에 관한 특별법」 위반 과태료 처분사전통지 공시송달 공고 ..... 42
- 인천광역시공고 제2024-414호 공해차량 제한지역(LEZ) 운행제한 위반 과태료 체납에 따른 압류 실시 공시송달 공고 ..... 44
- 인천광역시공고 제2024-417호 환경전문공사업 변경등록 공고 ..... 45
- 인천광역시공고 제2024-420호 측정대행업 신규등록 공고 ..... 46
- 인천광역시공고 제2024-426호 환경전문공사업 변경등록 공고 ..... 47
- 인천광역시공고 제2024-431호 환경전문공사업 변경등록 공고 ..... 48

회  
람



발행 : 인천광역시 편집 : 공보담당관실

**입법예고**

- 인천광역시입법예고 제2024-8호 인천광역시 개인택시 운송사업면허 사무처리 규칙 일부개정규칙안  
입법예고 ..... 49
- 인천광역시입법예고 제2024-9호 인천광역시 자연유산의 보존 및 활용에 관한 조례 제정안 입법예고 ..... 53
- 인천광역시입법예고 제2024-10호 인천광역시 문화재보호 조례 전부개정 조례안 입법예고 ..... 83
- 인천광역시입법예고 제2024-11호 국가유산체제로의 전환에 따른 인천광역시 행정기구 설치 조례 등 21개  
조례 일부개정조례안 입법예고 ..... 121
- 인천광역시의회공고 제2024-20호 인천광역시 녹색제품 구매촉진에 관한 조례 일부개정조례안 입법예고 .. 149
- 인천광역시의회공고 제2024-21호 인천광역시 걷는 길 활성화를 위한 관리 및 운영 조례안 입법예고 ..... 161
- 인천광역시의회공고 제2024-24호 인천광역시 청소년의 날 조례 일부개정조례안 입법예고 ..... 173

규 칙

인천광역시 교육규칙 제752호

공 포

인천광역시교육·학예법제심의위원회에서 심의를 거친  
「인천광역시교육청 공무원 행동강령」 일부개정규칙을  
이에 공포한다.

인 천 광 역 시 교 육 감 도 성 훈

2024년 2월 19일

인천광역시 교육규칙 제752호

인천광역시교육청 공무원 행동강령 일부개정규칙

인천광역시교육청 공무원 행동강령 일부를 다음과 같이 개정한다.

별표 4를 별지와 같이 한다.

부 칙

이 규칙은 공포한 날부터 시행한다.

[별표 4]

**음식물 · 경조사비 · 선물 등의 가액 범위**

1. 음식물(제공자와 공직자등이 함께 하는 식사, 다과, 주류, 음료, 그 밖에 이에 준하는 것을 말한다): 3만원
2. 경조사비: 축의금 · 조의금은 5만원. 다만, 축의금 · 조의금을 대신하는 화환 · 조화는 10만원으로 한다.
3. 선물: 다음 각 목의 금품등을 제외한 일체의 물품, 상품권(물품상품권 및 용역상품권만 해당하며, 이하 “상품권”이라 한다) 및 그 밖에 이에 준하는 것은 5만원. 다만, 「농수산물 품질관리법」 제2조제1항제1호에 따른 농수산물(이하 “농수산물”이라 한다) 및 같은 항 제13호에 따른 농수산가공품(농수산물을 원료 또는 재료의 50퍼센트를 넘게 사용하여 가공한 제품만 해당하며, 이하 “농수산가공품”이라 한다)과 농수산물·농수산가공품 상품권은 15만원(「부정청탁 및 금품등 수수의 금지에 관한 법률 시행령」 제17조제2항에 따른 기간 중에는 30만원)으로 한다.

가. 금전

나. 유가증권(상품권은 제외한다)

다. 제1호의 음식물

라. 제2호의 경조사비

**비고**

- 가. 제1호, 제2호 본문 · 단서 및 제3호 본문 · 단서의 각각의 가액 범위는 각각에 해당하는 것을 모두 합산한 금액으로 한다.
- 나. 제2호 본문의 축의금 · 조의금과 같은 호 단서의 화환 · 조화를 함께 받은 경우에는 그 가액을 합산한다. 이 경우 가액 범위는 10만원으로 하되, 제2호 본문 또는 단서의 가액 범위를 각각 초과해서는 안 된다.
- 다. 제3호에서“상품권”이란 그 명칭 또는 형태에 관계없이 발행자가 특정한 물품 또는 용역의 수량을 기재(전자적 또는 자기적 방법에 의한 기록을 포함한다)하여 발행·판매하고, 그 소지자가 발행자 또는 발행자가 지정하는 자(이하 “발행자등”이라 한다)에게 이를 제시 또는 교부하거나 그 밖의 방법으로 사용함으로써 그 증표에 기재된 내용에 따라 발행자등으로부터 해당 물품 또는 용역을 제공받을 수 있는 증표인 물품상품권 또는 용역상품권을 말하며, 백화점상품권·온누리상품권·지역사랑상품권·문화상품권 등 일정한 금액이 기재되어 소지자가 해당 금액에 상응하는 물품 또는 용역을

제공받을 수 있는 증표인 금액상품권은 제외한다.

라. 제3호 본문의 선물과 같은 호 단서의 농수산물·농수산가공품 또는 농수산물·농수산가공품 상품권을 함께 받은 경우에는 그 가액을 합산한다. 이 경우 가액 범위는 15만원(제17조제2항에 따른 기간 중에는 30만원)으로 하되, 제3호 본문 또는 단서의 가액 범위를 각각 초과해서는 안 된다.

마. 제1호의 음식물, 제2호의 경조사비 및 제3호의 선물 중 2가지 이상을 함께 받은 경우에는 그 가액을 합산한다. 이 경우 가액 범위는 함께 받은 음식물, 경조사비 및 선물의 가액 범위 중 가장 높은 금액으로 하되, 제1호부터 제3호까지의 규정에 따른 가액 범위를 각각 초과해서는 안 된다.

## 개정 사항

### 1. 개정이유

「부정청탁 및 금품등 수수의 금지에 관한 법률 시행령」이 개정(대통령령 제33689호, ' 23.8.30. 공포·시행)됨에 따라 현행 인천광역시교육청 공무원 행동강령 [별표 4] ‘음식물·경조사비·선물 등의 가액 범위’를 개정된 청탁 금지법 시행령 상 세부 행위기준에 맞춰 정비하려는 것임.

### 2. 주요내용

가 공직자등에게 원활한 직무수행, 사교·의례 등의 목적으로 제공되는 선물의 범위를 물품 → 물품, 상품권(물품상품권 및 용역상품권)으로 확대하고,  
나. 농수산물 및 농수산가공품의 가액을 10만원 → 15만원으로 상향함. (제17조 제2항에 따른 기간중에는 20만원 → 30만원으로 상향)

훈 령

인천광역시 교육훈령 제176호

발 령

인천광역시교육·학예법제심의위원회에서 심의를 거친  
「인천광역시교육청 민원 처리 규정」 일부개정규정을  
이에 발령한다.

인천광역시교육감 도 성 훈

2024년 2월 19일



인천광역시교육훈령 제176호

## 인천광역시교육청 민원 처리 규정 일부개정규정

인천광역시교육청 민원 처리 규정 일부를 다음과 같이 개정한다.

제14조제3항 중 “부교육감”을 “정책기획조정관”으로 하고, “감사관, 총무과장, 학교설립과장”을 “감사관”으로 하며, 제9항을 다음과 같이 신설한다.

⑨ 제1항에 설치된 위원회의 심의를 거쳐 거부된 민원이 같은 사유로 다시 접수된 경우 위원회에서 다시 심의할 수 있으며, 이 경우에는 위원장을 부교육감으로 한다.

부 칙

이 규정은 발령한 날부터 시행한다.

신 · 구조문대비표

현행	개정안
제14조(민원조정위원회 설치·운영) ① (생략) ② (생략) ③ 위원장은 <u>부교육감</u> 이 되고, 당 연직 위원은 <u>교육역량지원국장</u> , <u>학교교육국장</u> , <u>교육행정국장</u> , <u>감</u> <u>사관</u> , <u>총무과장</u> , <u>학교설립과장</u> 으 로 하며, 위촉위원은 해당 민원과 관련이 있는 외부 전문가, 법률전 문가 중에서 교육감이 위촉한다. ④ ~ ⑧ (생략) <u>&lt;신 설&gt;</u>	제14조(민원조정위원회 설치·운영) ① (현행과 같음) ② (현행과 같음) ③ ----- <u>정책기획조정관</u> ----- ----- ----- <u>감</u> <u>사관</u> ----- ----- ----- -----. ④ ~ ⑧ (현행과 같음) ⑨ 제1항에 설치된 위원회의 심의를 <u>거쳐 거부된 민원이 같은 사유로</u> <u>다시 접수된 경우 위원회에서 다</u> <u>시 심의할 수 있으며, 이 경우에는</u> <u>위원장을 부교육감으로 한다.</u>

## 개정 사항

### 1. 개정 이유

민원조정위원회 심의를 거쳐 거부된 민원의 재심의 요청에 대응하기 위하여 위원장 직급을 조정하고, 재심의를 요청할 경우에 위원장 직급을 새롭게 지명함.

### 2. 주요내용

가. 민원조정위원회 위원장 직급을 국장급 공무원으로 조정(제14조제3항 변경)

나. 민원조정위원회 재심의를 요청할 경우 위원장 직급을 국장급 공무원보다 상위 직급의 공무원으로 지명(제14조제9항 신설)

## 고 시

인천광역시고시 제2024-34호

## 도시계획시설(도로: 대1-20호선)사업 실시계획인가(변경) 고시

도시계획시설(도로: 1-20호선)사업에 대하여 「국토의 계획 및 이용에 관한 법률」 제88조에 따라 실시계획인가(변경)하고 같은 법 제91조에 따라 고시합니다.

관계도서는 인천광역시청 도로과(☎032-440-3794), 남동구청 도시재생과(☎032-453-2955)에 갖추어 놓았습니다.

2024. 2. 19.

### 인 천 광 역 시 장

#### 1. 사업시행지의 위치(변경 없음)

- 인천광역시 남동구 수산동 470-18번지 일원

#### 2. 사업의 종류 및 명칭(변경 없음)

- 종류: 도시계획시설(도로: 대1-20호선)사업
- 명칭: 소래로 진·출입로 개선공사

#### 3. 사업의 면적 및 규모(변경)

- (당초) 면적: 2,629㎡ → (변경) 면적: 845㎡
- (변경없음) 규모: 가·감속차로 설치 L=230m, B=35~39m

## 4. 사업 시행자 성명 및 주소(변경 없음)

- 성 명: 남동농업협동조합 조합장 한윤우
- 주 소: 인천광역시 남동구 장승로28 (만수동)

## 5. 사업의 착수 및 준공예정일(변경 없음)

- 2022. 8.16. ~ 2024. 7.30.

## 6. 수용 또는 사용할 토지 또는 건물의 소재지·지번·지목 및 면적, 소유권과 소유권외의 권리의 명세 및 그 소유자·권리자의 성명·주소(변경)

번호	소재지		지번	지목	공부상 면적(㎡)	편입면적 (㎡)		소유자		관계인			비고
						합계	대로1-20	성명	주소	성명	주소	권리사항	
1	당초	수산동	452-9	도	3,285	918	918	인천광역시	인천시 남동구 정각로29(구월동)				
	변경	수산동	452-9	도	3,285	290	290	인천광역시	인천시 남동구 정각로29(구월동)				
2	당초	수산동	456-3	도	598	66	66	인천광역시	인천시 남동구 정각로 29(구월동)				
	변경	수산동	456-3	도	598	-	-	인천광역시	인천시 남동구 정각로 29(구월동)				
3	당초	수산동	597-27	도	44	44	44	국)건설부	세종시 도음6로 11				
	변경	수산동	597-27	도	44	16	16	국)건설부	세종시 도음6로 11				
4	당초	수산동	470-18	도	1,052	1,052	1,052	인천광역시	인천시 남동구 정각로 29(구월동)				
	변경	수산동	470-18	도	1,052	286	286	인천광역시	인천시 남동구 정각로 29(구월동)				
5	당초	수산동	595-34	도	15	15	15	국)농림축산식품부	세종시 다솜2로 94				
	변경	수산동	595-34	도	15	15	15	국)농림축산식품부	세종시 다솜2로 94				
6	당초	수산동	595-33	천	129	129	129	국)농림축산식품부	세종시 다솜2로 94				
	변경	수산동	595-33	천	129	39	39	국)농림축산식품부	세종시 다솜2로 94				
7	당초	도림동	609-1	구	310	234	234	국)농림축산식품부	세종시 다솜2로 94				
	변경	도림동	609-1	구	310	56	56	국)농림축산식품부	세종시 다솜2로 94				
8	당초	도림동	1-11	도	435	162	162	인천광역시	인천시 남동구 정각로 29(구월동)				
	변경	도림동	1-11	도	435	134	134	인천광역시	인천시 남동구 정각로 29(구월동)				
9	당초	도림동	1-5	도	403	7	7	인천광역시	인천시 남동구 정각로 29(구월동)				
	변경	도림동	1-5	도	403	7	7	인천광역시	인천시 남동구 정각로 29(구월동)				
10	당초	도림동	610-1	도	1,166	2	2	국)건설부	세종시 도음6로 11				
	변경	도림동	610-1	도	1,166	2	2	국)건설부	세종시 도음6로 11				

## 7. 「국토의 계획 및 이용에 관한 법률」 제99조의 규정에 의한 공공 시설 등의 귀속 및 양도에 관한 사항(변경 없음)

가. 사업시행자에게 무상귀속되는 공공시설(종전 토지)

- 관련기관 협의 결과에 따른 무상귀속되는 토지

나. 관리청(인천광역시)에게 무상귀속되는 공공시설(새로이 조성되는 공공시설)

- “소래로 진출입로 개선공사” 와 관련된 일체의 도시계획도로(대1-20호선)

인천광역시고시 제2024-35호

## 도시계획시설(체육시설: 남동체육시설)사업 시행자 지정 및 실시계획인가 고시

도시계획시설(체육시설: 남동체육시설) 사업에 대하여 「국토의 계획 및 이용에 관한 법률」 제86조, 제88조 및 같은 법 시행령 제96조, 제97조에 따라 시행자 지정 및 실시계획인가 하고 같은 법 제91조 및 같은 법 시행령 제100조에 따라 고시합니다.

관계도서는 인천광역시청 도시관리과(☎ 032-440-1723) 및 남동구청 도시재생과(☎ 032-453-2954)에 비치하고 일반인에게 보입니다.

2024. 2. 19.

### 인 천 광 역 시 장

#### 1. 사업시행지의 위치

- 위 치 : 인천광역시 남동구 수산동 601번지(남동럭비경기장 내)

#### 2. 사업의 종류 및 명칭

- 종 류 : 도시계획시설(체육시설: 남동체육시설)
- 명 칭 : 남동경기장 내 수익시설(컨벤션 센터) 증축

#### 3. 사업의 면적 또는 규모

- 면 적 : 5,700m<sup>2</sup>
- 규 모 : 수익시설(컨벤션 센터) 증축 1개동
  - 건축면적 4,062.59m<sup>2</sup>, 연면적 4,997.43m<sup>2</sup>, 지상 3층

## 4. 사업시행자의 성명 및 주소

- 성명 : 이재봉
- 주소 : 인천광역시 남동구 논현동 634-1번지

## 5. 사업의 착수예정일 및 준공예정일

- 착수예정일 : 실시계획인가일
- 준공예정일 : 2025. 12. 31.

## 6. 수용 또는 사용할 토지 또는 건물의 소재지·지번·지목 및 면적, 소유권과 소유권외의 권리의 명세 및 그 소유자·권리자의 성명·주소

번호	소재지	지번	지목	면적(m <sup>2</sup> )		소유자		소유권 이외의 권리명세			비고
				공부상 면적	편입 면적	성명	주소	성명	주소	권리의 종류 및 내용	
1	남동구 수산동	601	채	102,117.3	5,700	인천 광역시	남동구 정각로 29				
합 계				102,117.3	5,700						

## 7. 「국토의 계획 및 이용에 관한 법률」 제99조에 따른 공공시설 등의 귀속 및 양도에 관한 사항(해당없음)

인천광역시고시 제2024-36호

## 공유수면매립실시계획 승인 고시

중구청장의 ‘삼목항지구 공유수면매립실시계획 승인’ 신청에 대하여 「공유수면 관리 및 매립에 관한 법률」 제38조에 따라 승인하고, 같은 법 시행령 제48조에 따라 고시합니다.

관계도서는 인천광역시청(항만연안과, 032-458-7145)에서 열람할 수 있습니다.

2024. 2. 19.

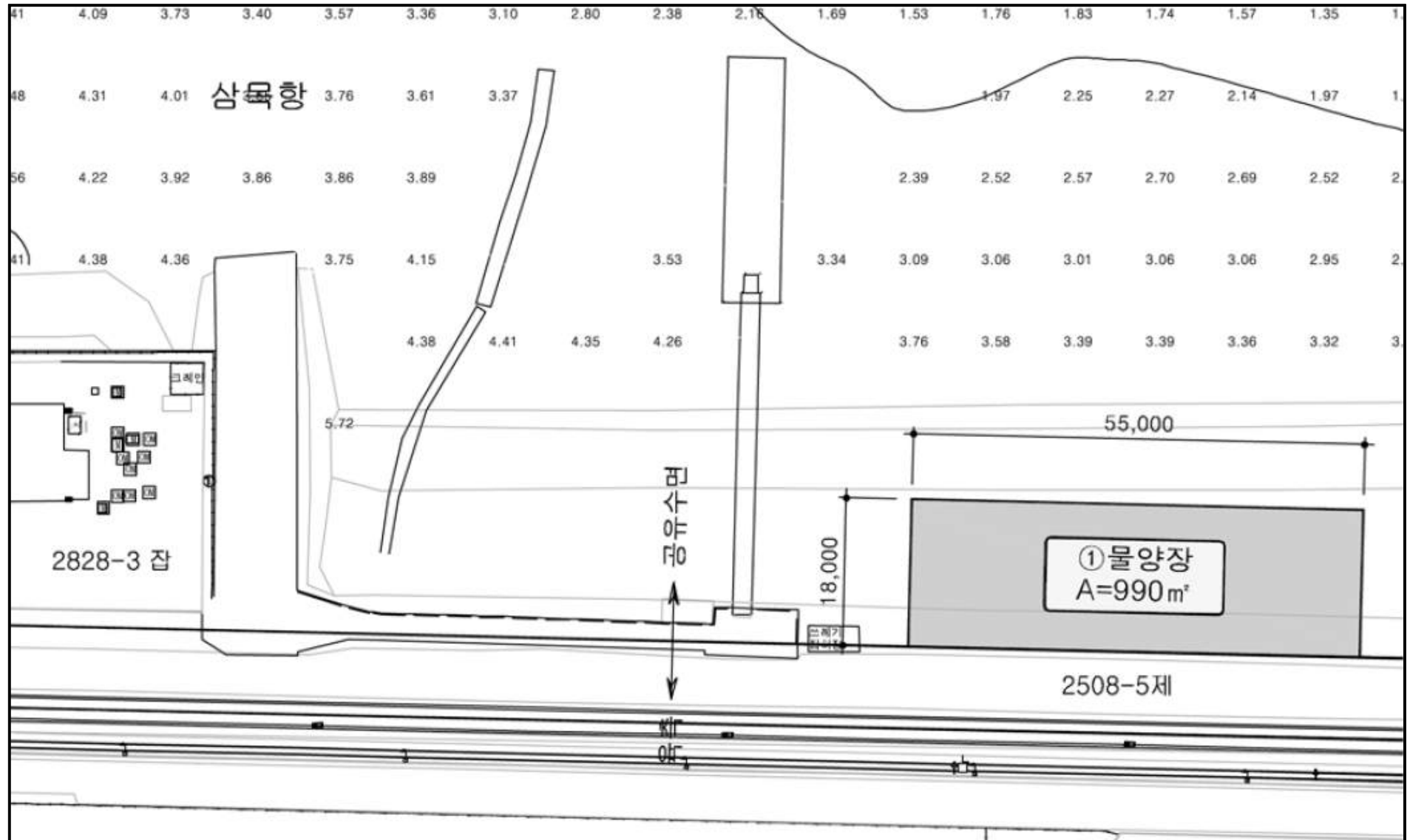
## 인 천 광 역 시 장

1. 매립실시계획의 승인 연월일 : 2024. 2. 19.
2. 매립면허취득자의 성명 및 주소
  - 성명: 인천광역시 중구청장
  - 주소: 인천광역시 중구 신포로27번길 80
3. 매립목적 : 어항시설용지
4. 매립공사 구역의 위치와 면적
  - 매립위치: 중구 운서동 2508-5번지 전면해상 공유수면(삼목항지구)
  - 매립면적: 990㎡

(단, 준공 시 매립면허구역 범위 내에서 실측에 의거 조정될 수 있음)
5. 매립공사의 시행기간 : 2024. 3. 4. ~ 2024. 12. 31.
6. 매립예정지의 토지이용계획도 : (붙임) 참고.



## 【붙임】 토지이용계획도(중구 삼목항지구)



인천광역시고시 제2024-37호

## 도시계획시설(도로: 중1-24호선) 실시계획(변경)인가 고시

도시계획시설[도로: 중1-24호선 / 사업명: 중1-24호선 도로개설공사] 사업에 대하여 「국토의 계획 및 이용에 관한 법률」 제88조에 따라 실시계획(변경)을 인가하고 같은 법 제91조에 따라 고시합니다.

관계도서는 인천광역시청 도로과(☎032-440-3722), 종합건설본부 토목부(☎032-440-5155), 서구청 도시계획과(☎032-560-4763)에 갖추어 놓았습니다.

2024. 2. 19.

인천광역시장

### 1. 사업시행지의 위치(변경없음)

- 위치: 인천광역시 서구 가좌동 일원

### 2. 사업의 종류 및 명칭(변경없음)

- 종류: 도시계획시설(도로)사업
- 명칭: 중1-24호선 도로개설공사

### 3. 사업의 면적 및 규모(변경없음)

- 면적: 9,454.8㎡
- 규모: L=453m, B=20m

### 4. 시행자 성명 및 주소(변경없음)

- 성명: 인천광역시장(인천광역시 종합건설본부장)
- 주소: 인천광역시 남동구 정각로 29(구월동)

### 5. 사업의 착수 및 준공예정일(변경없음): 2023.11.20. ~ 2024. 3.31.

6. 수용 또는 사용할 토지 또는 건물의 소재지·지번·지목 및 면적, 소유권 및 소유권외의 권리의 명세 및 그 소유자·권리자의 성명·주소 (변경):

일련 번호	소재지	지번		지목	지적(㎡)		편입면적(㎡)		소유자		관계인			비고
		기정	변경		기정	변경	기정	변경	성명	주소	성명	주소	관리관계	
1	인천 서구 가좌동	528	528	도	685	685	472	472	공	인천광역시 서구				
2	인천 서구 가좌동	529	529	도	8,949	8,594.9	8,949	8,594.9	공	인천광역시 서구				
3	인천 서구 가좌동		529-1	도		354.1		354.1	공	인천광역시 서구				
4	인천 서구 가좌동	530-6	530-6	도	8.6	8.6	8.6	8.6	공	인천광역시				
5	인천 서구 가좌동	524-13	524-13	도	25.2	25.2	25.2	25.2	공	인천광역시				
소계					4필지	5필지	9,454.8	9,454.8						

7. 「국토의 계획 및 이용에 관한 법률」 제99조의 규정에 의한 공공 시설 등의 귀속 및 양도에 관한 사항(변경)

○ 종래의 공공시설로 사업시행자에게 무상귀속 될 토지

일련 번호	소재지	지번		지목	지적면적(㎡)		무상귀속 면적(㎡)		비고
		기정	변경		기정	변경	기정	변경	
1	인천 서구 가좌동	528	528	도	685	685	472	472	
2	인천 서구 가좌동	529	529	도	8,949	8,594.9	8,949	8,594.9	
3	인천 서구 가좌동		529-1	도		354.1		354.1	
4	인천 서구 가좌동	530-6	530-6	도	8.6	8.6	8.6	8.6	
5	인천 서구 가좌동	524-13	524-13	도	25.2	25.2	25.2	25.2	
소계					4필지	5필지	9,454.8	9,454.8	

○ 새로 설치될 공공시설로 관리청에 무상귀속 될 토지

- 도로: 중1-24호선(폭원 B=20m, 연장 L=453m)

일련 번호	소재지	지번		지목	무상귀속 면적(㎡)		관리청	비고
		기정	변경		기정	변경		
1	인천 서구 가좌동	528	528	도	472	472	인천광역시 서구	종로
2	인천 서구 가좌동	529	529	도	8,949	8,594.9	인천광역시 서구	종로
3	인천 서구 가좌동	529-ㄱ	529-1	도	-	354.1	인천광역시	대로
4	인천 서구 가좌동	530-6	530-6	도	8.6	8.6	인천광역시 서구	종로
5	인천 서구 가좌동	524-13	524-13	도	25.2	25.2	인천광역시 서구	종로
소계					9,454.8	9,454.8		

인천광역시고시 제2024-38호

## 도시관리계획 [인천가족공원 조성계획] 결정(변경) 및 지형도면 고시

도시관리계획(인천가족공원 조성계획)에 대하여 『도시공원 및 녹지 등에 관한 법률』 제16조의2, 『국토의 계획 및 이용에 관한 법률』 제30조(도시·군관리계획의 결정), 제32조(도시·군관리 계획에 관한 지형도면의 고시 등) 규정에 따라 도시관리계획(인천가족공원 조성계획)으로 결정(변경) 및 지형도면 고시합니다.

관계도서는 인천광역시 공원조성과(032-458-7037), 인천광역시 노인정책과(032-440-2833)에 갖추어 두고 일반인에게 보입니다.

2024. 2. 19.

### 인 천 광 역 시 장

1. 도시계획시설: 도시공원(공원:인천가족공원)
2. 위 치: 인천광역시 부평구 부평동 산58 일원
3. 면 적: 1,497,148㎡
4. 도시관리계획(인천가족공원 조성계획)결정(변경) 조서[붙임1]
5. 지형도면 : 시보게재 생략(열람 장소에 비치)  
○ 토지이음(<http://eum.go.kr>)에서 열람가능

[ 붙임 1 ]

도시관리계획(인천가족공원 조성계획) 결정(변경) 조서

가. 총괄표(위치: 인천광역시 부평구 부평동 산58 일원)

구 분			변 경 전					변 경 후						비 고	
			부지면적 (㎡)	시설면적 (㎡)	건 축 물			공 작 물 (기)	부지면적 (㎡)	시설면적 (㎡)	건 축 물				공 작 물 (기)
					동수 (동)	바닥 면적 (㎡)	연 면적 (㎡)				동수 (동)	바닥 면적 (㎡)	연 면적 (㎡)		
계			1,553,036	802,786.38	22	14,871.94	32,489.26	48	1,497,148	809,392.18	21	16,374.40	36,546.23	65	-
공 원 시 설	시 설 계		802,786.38	802,786.38	22	14,871.94	32,489.26	48	809,392.18	809,392.18	21	16,374.40	36,546.23	65	증)6,605.80㎡ 건축면적 증)1,502.46㎡
	기 반 시 설	소 계	114,317.7	114,317.7	-	-	-	-	117,577.1	117,577.1	-	-	-	-	증)3,259.4㎡
		도 로	96,727.7	96,727.7	-	-	-	-	98,303.5	98,303.5	-	-	-	-	증)1,575.8㎡
		광 장	17,590.0	17,590.0	-	-	-	-	19,273.6	19,273.6	-	-	-	-	증)1,683.6㎡
	조경시설		15,331.6	15,331.6	-	-	-	5	17,121.7	17,121.7	-	-	-	6	증)1,790.1㎡
	휴양시설		13,406.0	13,406.0	-	-	-	19	13,606.4	13,606.4	-	-	-	28	증)200.4㎡
	편익시설		27,155.0	27,155.0	7	942.30	1,317.20	2	31,957.8	31,957.8	4	1,075.3	1,450.2	2	증)4,802.8㎡ 건축면적 증)133.0㎡
	관리시설		940.7	940.7	2	1,197.39	1,900.29	-	940.7	940.7	2	1,197.39	1,900.29	-	-
	기타시설		631,635.38	631,635.38	13	12,732.25	29,271.77	22	628,188.48	628,188.48	15	14,101.71	33,195.74	29	감)3,446.90㎡ 건축면적 증)1,369.46㎡
녹지 및 기타			750,249.62	-	-	-	-	-	687,755.82	-	-	-	-	-	녹지율: 45.94%
시설율(%) (법정 20%이상)			(802,786.38㎡÷1,553,036㎡)×100=51.69%					(809,392.18㎡÷1,497,148㎡)×100=54.06%							

나. 시설조서

구분	시설명	변경 전							변경 후							비고 (시설면적 증감, 사유)
		부 호	부지 면적 (㎡)	시 설 면적 (㎡)	건축물			공작물 (기)	부 호	부지 면적 (㎡)	시 설 면적 (㎡)	건축물			공작물 (기)	
					동수 (동)	바닥 면적 (㎡)	연 면적 (㎡)					동수 (동)	바닥 면적 (㎡)	연 면적 (㎡)		
합계			1,553,036.00	802,786.38	22	1487.94	32,492.6	48		1,497,148.00	809,392.18	21	1344	35623	65	증)6,605.80㎡
기 본 시 설	계	-	114,317.7	114,317.7	-	-	-	-	-	117,577.10	117,577.10	-	-	-	-	증)3,259.4㎡
	도로	-	96,727.7	96,727.7	-	-	-	-	-	98,303.50	98,303.50	-	-	-	-	증)1,575.8㎡
	광장	가	17,590.0	17,590.0	-	-	-	-	가	19,273.60	19,273.60	-	-	-	-	증)1,683.6㎡
	광장	가-1	-	-	-	-	-	-	가	(1,770.9)	(1,770.9)	-	-	-	-	진입광장 증)1,770.9㎡
	광장-2	가-2	(12.3)	(12.3)	-	-	-	-	가-2	-	-	-	-	-	-	쌈지공원 감)12.3㎡
	광장-3	가-3	(1,712.3)	(1,712.3)	-	-	-	-	가-3	(1,712.3)	(1,712.3)	-	-	-	-	
	광장-4	가-4	(1,080.9)	(1,080.9)	-	-	-	-	가-4	(1,080.9)	(1,080.9)	-	-	-	-	
	광장-5	가-5	(273.5)	(273.5)	-	-	-	-	가-5	(273.5)	(273.5)	-	-	-	-	
	광장-6	가-6	(2,690.2)	(2,690.2)	-	-	-	-	가-6	(2,690.2)	(2,690.2)	-	-	-	-	
	광장-7	가-7	(4,913.0)	(4,913.0)	-	-	-	-	가-7	(4,913.0)	(4,913.0)	-	-	-	-	
	광장-8	가-8	(657.0)	(657.0)	-	-	-	-	가-8	(657.0)	(657.0)	-	-	-	-	
	광장-9	가-9	(75.0)	(75.0)	-	-	-	-	-	-	-	-	-	-	-	봉안당 감)75.0㎡
	광장-10	가-10	(1,470.2)	(1,470.2)	-	-	-	-	가-10	(1,470.2)	(1,470.2)	-	-	-	-	
	광장-11	가-11	(199.9)	(199.9)	-	-	-	-	가-11	(199.9)	(199.9)	-	-	-	-	
	광장-12	가-12	(405.1)	(405.1)	-	-	-	-	가-12	(405.1)	(405.1)	-	-	-	-	
	광장-13	가-13	(167.3)	(167.3)	-	-	-	-	가-13	(167.3)	(167.3)	-	-	-	-	
	광장-14	가-14	(261.9)	(261.9)	-	-	-	-	가-14	(261.9)	(261.9)	-	-	-	-	
	광장-15	가-15	(116.3)	(116.3)	-	-	-	-	가-15	(116.3)	(116.3)	-	-	-	-	
	광장-16	가-16	(689.4)	(689.4)	-	-	-	-	가-16	(689.4)	(689.4)	-	-	-	-	
	광장-17	가-17	(371.8)	(371.8)	-	-	-	-	가-17	(371.8)	(371.8)	-	-	-	-	
	광장-18	가-18	(149.0)	(149.0)	-	-	-	-	가-18	(149.0)	(149.0)	-	-	-	-	
	광장-19	가-19	(87.9)	(87.9)	-	-	-	-	가-19	(87.9)	(87.9)	-	-	-	-	
	광장-20	가-20	(156.2)	(156.2)	-	-	-	-	가-20	(156.2)	(156.2)	-	-	-	-	
	광장-21	가-21	(48.3)	(48.3)	-	-	-	-	가-21	(48.3)	(48.3)	-	-	-	-	
	광장-22	가-22	(158.5)	(158.5)	-	-	-	-	가-22	(158.5)	(158.5)	-	-	-	-	
광장-23	가-23	(368.1)	(368.1)	-	-	-	-	가-23	(368.1)	(368.1)	-	-	-	-		
광장-24	가-24	(45.0)	(45.0)	-	-	-	-	가-24	(45.0)	(45.0)	-	-	-	-		

구분	시설명	변경 전							변경 후							비고 (시설면적 증감, 사유)
		부 호	부지 면적 (㎡)	시설 면적 (㎡)	건축물			공작물 (기)	부 호	부지 면적 (㎡)	시설 면적 (㎡)	건축물			공작물 (기)	
					동수 (동)	바닥 면적 (㎡)	연 면적 (㎡)					동수 (동)	바닥 면적 (㎡)	연 면적 (㎡)		
	광장-25	가-25	(389.7)	(389.7)	-	-	-	-	가-25	(389.7)	(389.7)	-	-	-	-	
	광장-26	가-26	(82.6)	(82.6)	-	-	-	-	가-26	(82.6)	(82.6)	-	-	-	-	
	광장-27	가-27	(66.4)	(66.4)	-	-	-	-	가-27	(66.4)	(66.4)	-	-	-	-	
	광장-28	가-28	(20.6)	(20.6)	-	-	-	-	가-28	(20.6)	(20.6)	-	-	-	-	
	광장-29	가-29	(483.1)	(483.1)	-	-	-	-	가-29	(483.1)	(483.1)	-	-	-	-	
	광장-30	가-30	(63.4)	(63.4)	-	-	-	-	가-30	(63.4)	(63.4)	-	-	-	-	
	광장-31	가-31	(375.1)	(375.1)	-	-	-	-	가-31	(375.1)	(375.1)	-	-	-	-	
조경 시설	계		15,331.60	15,331.60	-	-	-	5		17,121.70	17,121.70	-	-	-	6	증)1,790.1㎡
	수변공간	나-1	(12,978.5)	(12,978.5)	-	-	-	-	나-1	(14,558.1)	(14,558.1)	-	-	-	-	진입광장 증)1,579.6㎡
	관찰데크-1	나-2	(103.9)	(103.9)	-	-	-	-	나-2	(103.9)	(103.9)	-	-	-	-	
	관찰데크-2	나-3	(495.2)	(495.2)	-	-	-	-	나-3	(495.2)	(495.2)	-	-	-	-	
	관찰데크-3	나-4	(215.4)	(215.4)	-	-	-	-	나-4	(215.4)	(215.4)	-	-	-	-	
	관찰데크-4	나-5	(98.8)	(98.8)	-	-	-	-	나-5	(98.8)	(98.8)	-	-	-	-	
	잔디마당	나-6	(1,439.8)	(1,439.8)	-	-	-	-	나-6	(697.4)	(697.4)	-	-	-	-	봉안당 감)742.4㎡
	앉음벽	나-7	-	-	-	-	-	53m	나-7	-	-	-	-	-	632m	공작물 증) 69m
	초화원	-	-	-	-	-	-	-	나-8	(799.0)	(799.0)	-	-	-	-	쌈지공원 증)799.0㎡
	바닥분수	①	-	-	-	-	-	-	①	153.90	153.90	-	-	-	(1)	진입광장 증)153.9㎡
	연못	②	-	-	-	-	-	(1)	②	-	-	-	-	-	(1)	-
	목교	③	-	-	-	-	-	(4)	③	-	-	-	-	-	(4)	-
휴양 시설	계		13,406.00	13,406.00	-	-	-	19		13,606.40	13,606.40	-	-	-	28	증)200.4㎡
	휴게소	다	13,406.00	13,406.00	-	-	-	-	다	13,606.40	13,606.40	-	-	-	-	증)200.4㎡
	휴게소-1	다-1	(166.2)	(166.2)	-	-	-	-	다-1	(166.2)	(166.2)	-	-	-	-	
	휴게소-2	-	-	-	-	-	-	-	다-2	(338.3)	(338.3)	-	-	-	-	진입광장 증)338.3㎡
	휴게소-3	다-3	(4,576.7)	(4,576.7)	-	-	-	-	다-3	(4,753.1)	(4,753.1)	-	-	-	-	진입광장 증)176.4㎡
	휴게소-4	다-4	(169.5)	(169.5)	-	-	-	-	다-4	(169.5)	(169.5)	-	-	-	-	
	휴게소-5	다-5	(415.0)	(415.0)	-	-	-	-	다-5	(415.0)	(415.0)	-	-	-	-	
	휴게소-6	-	-	-	-	-	-	-	다-6	(261.0)	(261.0)	-	-	-	-	쌈지공원 증)261.0㎡
	휴게소-8	다-8	(314.1)	(314.1)	-	-	-	-	다-8	(314.1)	(314.1)	-	-	-	-	
	휴게소-9	다-9	(824.0)	(824.0)	-	-	-	-	다-9	(824.0)	(824.0)	-	-	-	-	

구분	시설명	변경 전							변경 후							비고 (시설면적 증감, 사유)
		부 호	부지 면적 (㎡)	시설 면적 (㎡)	건축물			공 작 물 (기)	부 호	부지 면적 (㎡)	시설 면적 (㎡)	건축물			공 작 물 (기)	
					동수 (동)	바닥 면적 (㎡)	연 면적 (㎡)					동수 (동)	바닥 면적 (㎡)	연 면적 (㎡)		
	휴게소-10	다10	(3,154.8)	(3,154.8)	-	-	-	-	다10	(3,154.8)	(3,154.8)	-	-	-	-	
	휴게소-11	다11	(314.1)	(314.1)	-	-	-	-	다11	(314.1)	(314.1)	-	-	-	-	
	휴게소-12	다12	(314.1)	(314.1)	-	-	-	-	다12	(314.1)	(314.1)	-	-	-	-	
	휴게소-13	다13	(588.3)	(588.3)	-	-	-	-	다13	(588.3)	(588.3)	-	-	-	-	
	휴게소-14	다14	(93.1)	(93.1)	-	-	-	-	다14	(93.1)	(93.1)	-	-	-	-	
	휴게소-15	다15	(314.1)	(314.1)	-	-	-	-	다15	(314.1)	(314.1)	-	-	-	-	
	휴게소-16	다16	(314.1)	(314.1)	-	-	-	-	다16	(314.1)	(314.1)	-	-	-	-	
	휴게소-18	다18	(314.1)	(314.1)	-	-	-	-	다18	(314.1)	(314.1)	-	-	-	-	
	휴게소-20	다20	(314.1)	(314.1)	-	-	-	-	다20	(314.1)	(314.1)	-	-	-	-	
	휴게소-21	다21	(72.4)	(72.4)	-	-	-	-	다21	(72.4)	(72.4)	-	-	-	-	
	휴게소-22	다22	(76.5)	(76.5)	-	-	-	-	다22	(76.5)	(76.5)	-	-	-	-	
	휴게소-23	다23	(81.0)	(81.0)	-	-	-	-	다23	(81.0)	(81.0)	-	-	-	-	
	휴게소-24	다24	(82.8)	(82.8)	-	-	-	-	다24	(82.8)	(82.8)	-	-	-	-	
	휴게소-25	다25	(82.8)	(82.8)	-	-	-	-	다25	(82.8)	(82.8)	-	-	-	-	
	휴게소-26	다26	(19.5)	(19.5)	-	-	-	-	다26	(19.5)	(19.5)	-	-	-	-	
	휴게소-27	다27	(74.4)	(74.4)	-	-	-	-	다27	(74.4)	(74.4)	-	-	-	-	
	휴게소-28	다28	(43.0)	(43.0)	-	-	-	-	다28	(43.0)	(43.0)	-	-	-	-	
	휴게소-29	다29	(687.3)	(687.3)	-	-	-	-	다29	(112.0)	(112.0)	-	-	-	-	봉안당 (→쌔지공원) 감)575.3㎡
	사각 파고라	④	-	-	-	-	-	(11)	④	-	-	-	-	-	(22)	공작물 증)11기
	막구조 파고라	⑤	-	-	-	-	-	(6)	⑤	-	-	-	-	-	(3)	공작물 감)3기
원형 파고라	⑥	-	-	-	-	-	(1)	⑥	-	-	-	-	-	(1)		
중국정자	⑦	-	-	-	-	-	(1)	⑦	-	-	-	-	-	(1)		
조형 파고라	-	-	-	-	-	-	-	⑭	-	-	-	-	-	(1)	공작물 증)1기	
편익 시설	계		27,155.00	27,155.00	7	9230	1,31730	2		31,957.80	31,957.80	4	1,07530	1,47020	2	증)4,802.8㎡
	전망대	1	(3,273.2)	(3,273.2)	-	(100.0)	(200.0)	(1)	1	(3,273.2)	(3,273.2)	-	(100.0)	(200.0)	(1)	
	전망대	2	(199.5)	(199.5)	-	(100.0)	(200.0)	(1)	2	(199.5)	(199.5)	-	(100.0)	(200.0)	(1)	
	상가	3	(647.5)	(647.5)	(1)	(437.6)	(612.5)	-	3	(647.5)	(647.5)	(1)	(437.6)	(612.5)	-	
	화장실	4	(119.5)	(119.5)	(1)	(73.5)	(73.5)	-	4	(119.5)	(119.5)	(1)	(73.5)	(73.5)	-	
	휴게 음식점	5	(231.2)	(231.2)	(1)	(231.2)	(231.2)	-	5	(231.2)	(231.2)	(1)	(231.2)	(231.2)	-	
	화장실	-	-	-	-	-	-	-	17	(133.0)	(133.0)	(1)	(133.0)	(133.0)	-	쌔지공원 증)133.0㎡ 건축면적 증)133.0㎡
주차장	라	2268410	2268410	-	-	-	-	라	27,353.90	27,353.90	-	-	-	-	증)4,669.8㎡	



구분	시설명	변경전							변경후							비고 (시설면적 증감, 사유)
		부 호	부지 면적 (㎡)	시설 면적 (㎡)	건축물			공 작 물 (기)	부 호	부지 면적 (㎡)	시설 면적 (㎡)	건축물			공 작 물 (기)	
					동 수 (동)	바닥 면적 (㎡)	연 면적 (㎡)					동 수 (동)	바닥 면적 (㎡)	연 면적 (㎡)		
	주차장-1	라-1	(80.5)	(80.5)	-	-	-	-	라-1	(80.5)	(80.5)	-	-	-	-	봉안당 옆 감625㎡
	주차장-2	라-2	(8,799.8)	(8,799.8)	-	-	-	-	라-2	(8,737.3)	(8,737.3)	-	-	-	-	
	주차장-3	라-3	(3,407.2)	(3,407.2)	-	-	-	-	라-3	(3,407.2)	(3,407.2)	-	-	-	-	
	주차장-4	라-4	(2,938.2)	(2,938.2)	-	-	-	-	라-4	(2,938.2)	(2,938.2)	-	-	-	-	
	주차장-5	라-5	(204.4)	(204.4)	-	-	-	-	라-5	(204.4)	(204.4)	-	-	-	-	쌔지공원 증409.3㎡
	주차장-6	라-6	(458.5)	(458.5)	-	-	-	-	라-6	(458.5)	(458.5)	-	-	-	-	
	주차장-7	라-7	(4,187.2)	(4,187.2)	-	-	-	-	라-7	(4,187.2)	(4,187.2)	-	-	-	-	
	주차장-8	라-8	(172.9)	(172.9)	-	-	-	-	라-8	(172.9)	(172.9)	-	-	-	-	
	주차장-9	라-9	(2,259.7)	(2,259.7)	-	-	-	-	라-9	(2,259.7)	(2,259.7)	-	-	-	-	봉안당 증1,088.8㎡
	주차장-10	라-10	(175.7)	(175.7)	-	-	-	-	라-10	(585.0)	(585.0)	-	-	-	-	
	주차장-11	-	-	-	-	-	-	-	라-11	(1,088.8)	(1,088.8)	-	-	-	-	
	주차장-12	-	-	-	-	-	-	-	라-12	(3,284.2)	(3,284.2)	-	-	-	-	
관리 시설	계		940.70	940.70	2	1,197.39	1,900.29	-		940.70	940.70	2	1,197.39	1,900.29	-	
	관리 사무실 및홍보관	6	(923.7)	(923.7)	(1)	1,180.50	1,883.40	-	6	(923.7)	(923.7)	(1)	1,180.50	1,883.40	-	
	경비실	7	(17.0)	(17.0)	(1)	16.89	16.89	-	7	(17.0)	(17.0)	(1)	16.89	16.89	-	
기타 시설	계		631,635.38	631,635.38	13	12,732.25	23,271.77	22		628,188.48	628,188.48	15	14,101.71	31,957.4	29	감3,446.90㎡
	봉안시설	-	22,120.98	22,120.98	13	8,895.25	23,127.77	6		23,285.78	23,285.78	14	10,247.1	27,051.74	6	증1,164.8㎡
	봉안시 설1	8	(4,539.2)	(4,539.2)	(1)	(2,218.65)	(5,425.08)	-	8	(4,539.2)	(4,539.2)	(1)	(2,218.65)	(5,425.08)	-	
	추모의집	9	(4,085.3)	(4,085.3)	(1)	(540.00)	(2,250.00)	-	9	(3,225.0)	(3,225.0)	(1)	(540.00)	(2,250.00)	-	봉안당 감860.3㎡
	금마총	10	(632.9)	(632.9)	(1)	(300.00)	(870.00)	-	10	(632.9)	(632.9)	(1)	(300.00)	(870.00)	-	
	만월당	11	(4,520.8)	(4,520.8)	(1)	(1,900.00)	(7,400.00)	-	11	(4,520.8)	(4,520.8)	(1)	(1,900.00)	(7,400.00)	-	
	세월호 추모관	12	(799.0)	(799.0)	(1)	(441.21)	(486.86)	-	12	(799.0)	(799.0)	(1)	(441.21)	(486.86)	-	
	회랑형 봉안당	13	(475.0)	(475.0)	(6)	(2,381.5)	(5,583.9)	(6)	13	(475.0)	(475.0)	(6)	(2,381.5)	(5,583.9)	(6)	
	봉안 시설2	14	(6,393.7)	(6,393.7)	(1)	(472.16)	(472.16)	-	14	(6,393.7)	(6,393.7)	(1)	(472.16)	(472.16)	-	
	호국 봉안당	15	(675.08)	(675.08)	(1)	(675.08)	(675.08)	-	15	(675.08)	(675.08)	(1)	(675.08)	(675.08)	-	
	봉안당	-	-	-	-	-	-	-	16	(2,025.1)	(2,025.1)	(1)	(1,389.4)	(3,929.9)	-	봉안당 증2,025.1㎡ 건축면적 증1,389.4㎡
	묘역	-	609,477.70	609,477.70	1	3,837.00	6,144.00	16	-	604,866.00	604,866.00	(1)	3,837.00	6,144.00	23	감4611.70㎡
묘역1	마-1	(8,351.0)	(8,351.0)	-	-	-	-	마-1	(8,351.0)	(8,351.0)	-	-	-	-		

구분	시설명	변경 전							변경 후							비고 (시설면적 증감, 사유)
		부호	부지 면적 (㎡)	시설 면적 (㎡)	건축물			공작물 (기)	부호	부지 면적 (㎡)	시설 면적 (㎡)	건축물			공작물 (기)	
					동수 (동)	바닥 면적 (㎡)	연 면적 (㎡)					동수 (동)	바닥 면적 (㎡)	연 면적 (㎡)		
	묘역2	마-2	(54,835.0)	(54,835.0)	-	-	-	-	마-2	(54,835.0)	(54,835.0)	-	-	-	-	
	묘역3	마-3	(101,218.4)	(101,218.4)	-	-	-	-	마-3	(101,218.4)	(101,218.4)	-	-	-	-	
	묘역4	마-4	(38,309.5)	(38,309.5)	-	-	-	-	마-4	(37,304.3)	(37,304.3)	-	-	-	-	산책로 조성 감)1,005.2㎡
	묘역5	마-5	(31,325.0)	(31,325.0)	-	-	-	-	마-5	(31,325.0)	(31,325.0)	-	-	-	-	
	묘역6	마-6	(48,655.5)	(48,655.5)	-	-	-	-	마-6	(48,655.5)	(48,655.5)	-	-	-	-	
	묘역7	마-7	(15,636.9)	(15,636.9)	-	-	-	-	마-7	(12,357.2)	(12,357.2)	-	-	-	-	주차장신설 감)3,279.70㎡
	묘역8	마-8	(47,865.0)	(47,865.0)	-	-	-	-	마-8	(47,865.0)	(47,865.0)	-	-	-	-	
	묘역9	마-9	(22,702.3)	(22,702.3)	-	-	-	-	마-9	(22,702.3)	(22,702.3)	-	-	-	-	
	묘역10	마-10	(91,388.6)	(91,388.6)	-	-	-	-	마-10	(91,388.6)	(91,388.6)	-	-	-	-	
	묘역11	마-11	(3,091.5)	(3,091.5)	-	-	-	-	마-11	(3,091.5)	(3,091.5)	-	-	-	-	
	묘역12	마-12	(4,099.1)	(4,099.1)	-	-	-	-	마-12	(4,099.1)	(4,099.1)	-	-	-	-	
	묘역13	마-13	(21,801.9)	(21,801.9)	-	-	-	-	마-13	(21,801.9)	(21,801.9)	-	-	-	-	
	묘역14	마-14	(41,344.0)	(41,344.0)	-	-	-	-	마-14	(41,344.0)	(41,344.0)	-	-	-	-	
	묘역15	마-15	(8,112.9)	(8,112.9)	-	-	-	-	마-15	(7,786.1)	(7,786.1)	-	-	-	-	봉안당 감)326.8㎡
	묘역16	마-16	(32,351.7)	(32,351.7)	-	-	-	-	마-16	(32,351.7)	(32,351.7)	-	-	-	-	
	묘역17	마-17	(8,144.4)	(8,144.4)	-	-	-	-	마-17	(8,144.4)	(8,144.4)	-	-	-	-	
	외국인 묘역	마-18	(7,000.0)	(7,000.0)	-	-	-	-	마-18	(7,000.0)	(7,000.0)	-	-	-	-	
	화장 시설	마-19	(23,245.0)	(23,245.0)	(1)	(38370)	(61440)	-	마-19	(23,245.0)	(23,245.0)	(1)	(38370)	(61440)	-	
	제례단	㉔	-	-	-	-	-	(11)	㉔	-	-	-	-	-	-	(11)
	조형벽	㉕	-	-	-	-	-	(1)	㉕	-	-	-	-	-	-	(1)
	장식벽	㉖	-	-	-	-	-	(1)	㉖	-	-	-	-	-	-	(1)
	전시벽	㉗	-	-	-	-	-	(1)	㉗	-	-	-	-	-	-	(1)
	추모의 벽	㉘	-	-	-	-	-	(1)	㉘	-	-	-	-	-	-	(1)
	세월호 추모비	㉙	(36.7)	(36.7)	-	-	-	(1)	㉙	(36.7)	(36.7)	-	-	-	-	(1)
	추모가벽	-	-	-	-	-	-	-	㉚	-	-	-	-	-	-	공작물 증)7기
녹 지	계	-	750,249.62	-	-	-	-	-	687,755.82	-	-	-	-	-	녹지율 : 45.94%	
	녹지	-	750,249.62	-	-	-	-	-	687,755.82	-	-	-	-	-	감)62,488㎡	

## 다. 도로조서

구분	등급	류별	번호	폭원 (m)	연장 (m)	면적 (m <sup>2</sup> )	기 능	기 점	종 점	비 고
당초	합 계				20,284.1	96,727.7				증) 1,575.8m <sup>2</sup>
변경					21,258.2	98,303.5				
당초	소 계				471.3	8,273.4				
변경					471.3	8,273.4				
당초	중로	1	29	13~21	252.8	4,428.0	진입로			
변경	중로	1	29	13~21	252.8	4,428.0	진입로	부지경계	소로3-7	
당초	중로	3	1	18	49.0	767.0	연결로			
변경	중로	3	1	18	49.0	767.0	연결로	소로 3-7	가-3, 광장3	
당초	중로	3	2	18	169.5	3,078.4	연결로			
변경	중로	3	2	18	169.5	3,078.4	연결로	가-3, 광장3	가-4, 광장4	
당초	소 계				7,732.6	59,314.9				감) 1,405.4m <sup>2</sup>
변경					7,864.9	57,909.5				
당초	소로	2	1	13	40.8	530.0	연결로			
변경	소로	2	1	13	40.8	530.0	연결로	가-3, 광장3	8, 봉안시설1	
당초	소로	2	2	13	1,060.2	13,782.6	연결로			주차장신설
변경	소로	2	2	13	1,060.2	11,287.3	연결로	가-4, 광장4	소로 3-14	감) 2,495.3m <sup>2</sup>
당초	소로	2	3	10	460.7	4,607.0	연결로			주차장신설
변경	소로	2	3	10	460.7	4,732.1	연결로	소로 2-2	라-7, 주차장	증) 125.1m <sup>2</sup>
당초	소로	2	4	10.5~13	463.4	5,826.6	연결로			
변경	소로	2	4	10.5~13	463.4	5,826.6	연결로	가-4, 광장4	마-19, 화장시설	
당초	소로	2	5	11.5~13	111.9	1,370.7	연결로			
변경	소로	2	5	11.5~13	111.9	1,370.7	연결로	소로 2-2	라-9, 주차장-9	
당초	소로	3	1	11	243.0	2,673.0	연결로			
변경	소로	3	1	11	243.0	2,673.0	연결로	가-15, 광장15	라-7, 주차장-7	
당초	소로	3	2	10.5	41.4	434.7	연결로			
변경	소로	3	2	10.5	41.4	434.7	연결로	마-19, 화장시설	소로 3-1	
당초	소로	3	3	6	1,155.7	6,934.2	연결로			
변경	소로	3	3	6	1,155.7	6,934.2	연결로	소로 2-4	부지경계	
당초	소로	3	4	3.5~6	1,258.8	5,979.3	순환로			
변경	소로	3	4	3.5~6	1,258.8	5,979.3	순환로	소로 2-2	부지경계	
당초	소로	3	5	자유곡선	99.5	690.0	보행로			진입광장
변경	소로	3	5	자유곡선	143.5	1,108.0	보행로	광장1	가-5, 광장5	증) 418.0m <sup>2</sup>
당초	소로	3	6	자유곡선	198.2	1,186.1	보행로			
변경	소로	3	6	자유곡선	198.2	1,186.1	보행로	가-5, 광장5	소로 3-7	
당초	소로	3	7	자유곡선	468.8	3,032.8	보행로			봉안당
변경	소로	3	7	자유곡선	483.3	3,150.1	보행로	소로 3-6	가-4, 광장4	증) 117.3m <sup>2</sup>
당초	소로	3	8	자유곡선	274.9	2,395.0	보행로			
변경	소로	3	8	자유곡선	274.9	2,395.0	보행로	소로 3-7	11, 만월당	
당초	소로	3	9	자유곡선	68.2	613.5	보행로			
변경	소로	3	9	자유곡선	68.2	613.5	보행로	11, 만월당	가-13, 광장13	
당초	소로	3	10	자유곡선	33.4	203.0	보행로			
변경	소로	3	10	자유곡선	33.4	203.0	보행로	가-13, 광장13	가-14, 광장14	
당초	소로	3	11	4	31.6	127.4	연결로			
변경	소로	3	11	4	31.6	127.4	연결로	중로 1-29	가-5, 광장5	
당초	소로	3	12	6	50.0	302.0	연결로			봉안당
변경	소로	3	12	6	50.0	281.5	연결로	중로 3-2	산책로 8	감) 20.5m <sup>2</sup>
당초	소로	3	13	3	567.0	4,252.5	산책로			
변경	소로	3	13	3	567.0	4,252.5	산책로	소로 2-3	소로 3-15	
당초	소로	3	14	3	242.7	728.1	산책로			
변경	소로	3	14	3	242.7	728.1	산책로	소로2-2	소로 3-4	
당초	소로	3	15	5	144.7	289.4	산책로			
변경	소로	3	15	5	144.7	289.4	산책로	소로 3-13	다-17, 휴게소17	
당초	소로	3	16		245.0	980.0	산책로			
변경	소로	3	16	4	245.0	980.0	산책로	소로 3-4	산책로 15	
당초	소로	3	17		117.7	470.8	산책로			
변경	소로	3	17	4	117.7	470.8	산책로	산책로 15	라-4, 주차장4	
당초	소로	3	18		138.1	690.5	산책로			
변경	소로	3	18	5	138.1	690.5	산책로	산책로 33	소로 2-3	

구분	등급	류별	번호	폭원 (m)	연장 (m)	면적 (m <sup>2</sup> )	기 능	기 점	종 점	비 고
당초	소로	3	19		15.8	31.6	산책로			
변경	소로	3	19	6	15.8	31.6	산책로	소로 2-2	다-13, 휴게소13	
당초	소로	3	20	6	107.4	644.5	산책로			
변경	소로	3	20	6	107.4	644.5	산책로	부지경계	부지경계	
당초	소로	3	21	4.5~6	35.0	183.4	산책로			
변경	소로	3	21	4.5~6	35.0	183.4	산책로	부지경계	부지경계	
당초	소로	3	22	6	59.3	356.2	산책로			
변경	소로	3	22	6	59.3	356.2	산책로	부지경계	부지경계	
신설	소로	3	23	3~8	73.9	450.0	산책로	라-10	부지경계	쌈지공원 (중) 450.0m'
당초	소 계				12,080.2	29,139.4				
변경					12,922.0	32,120.6				감) 2,981.2m'
당초	산책로		1	3	26.5	79.5	연결로	가-2, 광장2	중로 1-29	쌈지공원 (중) 65.1m'
변경	산책로		1	2	70.6	144.6	산책로	부지경계	소로 3-23	
당초	산책로		2	2	58.5	117.1	연결로			
변경	산책로		2	2	58.5	117.1	연결로	소로 3-5	소로 3-11	
당초	산책로		3	2	25.3	50.5	연결로			
변경	산책로		3	2	25.3	50.5	연결로	소로 3-11	소로 3-6	
당초	산책로		4	2	98.1	196.2	연결로			
변경	산책로		4	2	98.1	196.2	연결로	소로 3-6	소로 3-6	
당초	산책로		5	3	7.2	21.5	산책로			
변경	산책로		5	3	7.2	21.5	산책로	15, 호국불안담	산책로5	
당초	산책로		6	3	5.3	10.5	산책로			
변경	산책로		6	3	5.3	10.5	산책로	15, 호국불안담	산책로5	
당초	산책로		7	2	27.7	55.4	산책로			
변경	산책로		7	2	27.7	55.4	산책로	부지경계	부지경계	
당초	산책로		8	1.5	117.0	175.5	연결로			불안당 옆
변경	산책로		8	1.5	114.3	211.8	연결로	소로 3-19	가-9, 광장9	(중) 36.3m'
당초	산책로		9	1.5	15.3	22.9	연결로	가-9, 광장9	산책로 10	쌈지공원 (중) 25.8m'
변경	산책로		9	2	21.8	48.7	연결로	산책로59	부지경계	
당초	산책로		10	1.5	141.2	211.8	연결로	라-2, 주차장2	다-29, 휴게소29	불안당
변경	산책로		10	1.5	22.6	45.0	연결로	라-2, 주차장2	라-11, 주차장11	감) 166.8m'
당초	산책로		11	1.5	58.4	87.6	연결로	소로 3-7	다-29, 휴게소29	쌈지공원 (중) 47.4m'
변경	산책로		11	2	66.9	135.0	연결로	소로 3-23	부지경계	
당초	산책로		12	1.5	145.6	218.4	연결로			
변경	산책로		12	1.5	145.6	218.4	연결로	소로 3-7	소로 2-4	
당초	산책로		13	1.5	183.1	391.6	연결로			
변경	산책로		13	1.5	183.1	391.6	연결로	소로 2-4	산책로 38	
당초	산책로		14	3	544.9	1,634.9	산책로			
변경	산책로		14	3	544.9	1,634.9	산책로	소로 3-5	산책로 42	
당초	산책로		15	3	338.8	1,016.9	산책로			
변경	산책로		15	3	338.8	1,016.9	산책로	소로 3-54	다-8, 휴게소8	
당초	산책로		16	3	230.5	692.1	산책로			
변경	산책로		16	3	230.5	692.1	산책로	다-8, 휴게소8	소로 3-4	
당초	산책로		17	3	1,117.4	3,352.2	산책로	다-13, 휴게소13	산책로 31	자연장지 (중) 380.6m'
변경	산책로		17	3	1,230.0	3,732.8	산책로	다-13, 휴게소13	산책로 64	
당초	산책로		18	3	942.9	2,829.0	산책로			
변경	산책로		18	3	942.9	2,829.0	산책로	다-12, 휴게소12	소로2-2	
당초	산책로		19	3	232.1	697.1	산책로			
변경	산책로		19	3	232.1	697.1	산책로	다-15, 휴게소15	소로 3-13	
당초	산책로		20	3	281.0	568.6	산책로			
변경	산책로		20	3	281.0	568.6	산책로	소로 3-13	다-16, 휴게소16	
당초	산책로		21	3	137.6	413.2	산책로			
변경	산책로		21	3	137.6	413.2	산책로	다-16, 휴게소16	다-18, 휴게소18	
당초	산책로		22	3	731.3	2,194.1	산책로			
변경	산책로		22	3	731.3	2,194.1	산책로	다-18, 휴게소18	소로 3-3	
당초	산책로		23	3	290.7	872.2	산책로			
변경	산책로		23	3	290.7	872.2	산책로	소로 3-3	다-11, 휴게소11	
당초	산책로		24	3	161.2	483.8	산책로			
변경	산책로		24	3	161.2	483.8	산책로	다-11, 휴게소11	소로 3-24	
당초	산책로		25	2	395.8	791.6	산책로			
변경	산책로		25	2	395.8	791.6	산책로	산책로 41	부지경계	

구분	등급	류별	번호	폭원 (m)	연장 (m)	면적 (m <sup>2</sup> )	기 능	기 점	종 점	비 고
당초	산책로		26	2	36.0	72.1	산책로			
변경	산책로		26	2	36.0	72.1	산책로	부지경계	부지경계	
당초	산책로		27	2	50.7	101.7	산책로			
변경	산책로		27	2	50.7	101.7	산책로	다-20, 휴게소20	소로 3-4	
당초	산책로		28	2	132.9	263.5	산책로			
변경	산책로		28	2	132.9	263.5	산책로	소로 3-4	운동시설	
당초	산책로		29	2	143.3	287.6	산책로			
변경	산책로		29	2	143.3	287.6	산책로	소로 3-4	소로 3-4	
당초	산책로		30	2	47.2	94.6	산책로			
변경	산책로		30	2	47.2	94.6	산책로	다-12, 휴게소12	1. 전망대	
당초	산책로		31	2	222.0	444.0	산책로	소로 2-2	다-12, 휴게소12	쌔지공원 감) 410.5m'
변경	산책로		31	2	12.8	33.5	산책로	산책로 1	산책로 59	
당초	산책로		32	2	52.1	84.2	산책로			
변경	산책로		32	2	52.1	84.2	산책로	산책로 33	가-13, 광장13	
당초	산책로		33	2	48.8	143.9	산책로			
변경	산책로		33	2	48.8	143.9	산책로	산책로 32	가-14, 광장14	
당초	산책로		34	3	157.2	471.6	산책로			
변경	산책로		34	3	157.2	471.6	산책로	산책로 39	소로 2-3	
당초	산책로		35	1.5	38.1	57.1	산책로			
변경	산책로		35	1.5	38.1	57.1	산책로	가-19	산책로 13	
당초	산책로		36	1.5	37.8	56.7	산책로			
변경	산책로		36	1.5	37.8	56.7	산책로	가-19	산책로 13	
당초	산책로		37	2	187.3	316.8	산책로			
변경	산책로		37	2	187.3	316.8	산책로	소로 3-8	소로 3-9	
당초	산책로		38	2	2.0	3.8	산책로			
변경	산책로		38	2	2.0	3.8	산책로	산책로 13	산책로 32	
당초	산책로		39	2	2.0	3.9	산책로			
변경	산책로		39	2	2.0	3.9	산책로	산책로 37	산책로 38	
당초	산책로		40	2	117.9	235.8	산책로			
변경	산책로		40	2	117.9	235.8	산책로	산책로 14	2, 전망대	
당초	산책로		41	2	333.6	667.2	산책로			
변경	산책로		41	2	333.6	667.2	산책로	2, 전망대	다-1, 휴게소1	
당초	산책로		42	2	204.3	408.6	산책로			
변경	산책로		42	2	204.3	408.6	산책로	다-28, 휴게소28	산책로 25	
당초	산책로		43	2	72.6	145.3	산책로			
변경	산책로		43	2	72.6	145.3	산책로	산책로 42	부지경계	
당초	산책로		44	2	65.9	131.8	산책로			
변경	산책로		44	2	65.9	131.8	산책로	소로 3-4	부지경계	
당초	산책로		45	1.8	332.8	599.0	산책로			
변경	산책로		45	1.8	332.8	599.0	산책로	가-30, 광장30	소로 3-4	
당초	산책로		46	1.5	24.1	36.2	산책로			
변경	산책로		46	1.5	24.1	36.2	산책로	가-31, 광장31	산책로 45	
당초	산책로		47	2	93.2	186.4	산책로	소로 2-2	산책로 18	자연장지 감) 8.3m'
변경	산책로		47	2	89.0	178.1	산책로	산책로 62	산책로 18	
당초	산책로		48	2	246.3	489.7	산책로			
변경	산책로		48	2	246.3	489.7	산책로	소로 3-13	소로 2-2	
당초	산책로		49	2	138.8	279.0	산책로			
변경	산책로		49	2	138.8	279.0	산책로	소로 3-13	다-14, 휴게소14	
당초	산책로		50	2	93.3	187.0	산책로			
변경	산책로		50	2	93.3	187.0	산책로	소로 3-1	다-14, 휴게소14	
당초	산책로		51	2	19.5	38.4	산책로			
변경	산책로		51	2	19.5	38.4	산책로	소로 2-3	산책로 66	
당초	산책로		52	2	411.7	823.9	산책로			
변경	산책로		52	2	411.7	823.9	산책로	산책로 57	산책로 82	
당초	산책로		53	1.5	98.2	147.3	산책로			
변경	산책로		53	1.5	98.2	147.3	산책로	다-25, 휴게소25	산책로 77	
당초	산책로		54	2	93.2	186.4	산책로			
변경	산책로		54	2	93.2	186.4	산책로	산책로 52	산책로 21	
당초	산책로		55	2	57.5	114.9	산책로			
변경	산책로		55	2	57.5	114.9	산책로	산책로 22	부지경계	

구분	등급	류별	번호	폭원 (m)	연장 (m)	면적 (m <sup>2</sup> )	기 능	기 점	종 점	비 고
당초	산책로		56	1.5	54.3	81.5	산책로			
변경	산책로		56	1.5	54.3	81.5	산책로	가-28, 광장28	가-27, 광장27	
당초	산책로		57	1.5	172.3	258.5	산책로			
변경	산책로		57	1.5	172.3	258.5	산책로	산책로 56	산책로 82	
당초	산책로		58	2	8.2	16.4	산책로			
변경	산책로		58	2	8.2	16.4	산책로	부지경계	다-20, 휴게소20	
신설	산책로		59	2	55.7	120.2	산책로	산책로 1	소로 3-23	쌔지공원 (중) 120.2m'
신설	산책로		60	2	13.6	31.9	산책로	화장실	산책로 1	쌔지공원 (중) 31.9m'
신설	산책로		61	2	22.9	51.8	산책로	라-10	산책로 1	쌔지공원 (중) 51.8m'
신설	산책로		62	2	566.1	1,732.5	산책로	산책로 17	소로 2-2	쌔지공원 (중) 1,732.5m'
신설	산책로		63	2	69.2	252.2	산책로	산책로 62	산책로 88	쌔지공원 (중) 252.2m'
당초	산책로		64	2.5	382.7	956.8	산책로			쌔지공원 (중) 296.6m'
변경	산책로		64	2.5	221.6	660.2	산책로	산책로 17	산책로 31	
당초	산책로		65	2	9.3	18.6	산책로			
변경	산책로		65	2	9.3	18.6	산책로	가-21, 광장21	산책로 33	
당초	산책로		66	3	69.0	207.0	산책로			
변경	산책로		66	3	69.0	207.0	산책로	산책로 34	가-23, 광장23	
당초	산책로		67	2	79.5	159.0	산책로			
변경	산책로		67	2	79.5	159.0	산책로	가-20, 광장20	산책로 71	
당초	산책로		68	2	121.0	242.0	산책로			
변경	산책로		68	2	121.0	242.0	산책로	산책로 34	산책로 51	
당초	산책로		69	2	19.0	38.0	산책로			
변경	산책로		69	2	19.0	38.0	산책로	산책로 34	산책로33	
당초	산책로		70	2	30.0	60.0	산책로			
변경	산책로		70	2	30.0	60.0	산책로	산책로 34	산책로33	
당초	산책로		71	2	26.0	52.0	산책로			
변경	산책로		71	2	26.0	52.0	산책로	소로 3-18	산책로 66	
당초	산책로		72	2	253.8	761.5	산책로			
변경	산책로		72	2	253.8	761.5	산책로	소로 2-3	소로 2-4	
당초	산책로		73	2	55.0	165.0	산책로			
변경	산책로		73	2	55.0	165.0	산책로	산책로 72	다-21, 휴게소21	
당초	산책로		74	2	56.2	112.4	산책로			
변경	산책로		74	2	56.2	112.4	산책로	산책로 72	다-21, 휴게소21	
당초	산책로		75	3	62.5	187.5	산책로			
변경	산책로		75	3	62.5	187.5	산책로	산책로 72	다-21, 휴게소21	
당초	산책로		76	1.5	52.2	78.3	산책로			
변경	산책로		76	1.5	52.2	78.3	산책로	산책로 72	산책로 77	
당초	산책로		77	1.5	97.7	146.6	산책로			
변경	산책로		77	1.5	97.7	146.6	산책로	산책로 78	다-21, 휴게소21	
당초	산책로		78	1.5	69.3	104.0	산책로			
변경	산책로		78	1.5	69.3	104.0	산책로	다-24, 휴게소24	다-21, 휴게소21	
당초	산책로		79	1.5	25.0	37.5	산책로			
변경	산책로		79	1.5	25.0	37.5	산책로	산책로 82	산책로 83	
당초	산책로		80	1.5	117.3	176.0	산책로			
변경	산책로		80	1.5	117.3	176.0	산책로	산책로 82	다-26, 휴게소26	
당초	산책로		81	1.5	134.7	202.0	산책로			
변경	산책로		81	1.5	134.7	202.0	산책로	산책로 80	마-11, 묘역	
당초	산책로		82	3	179.7	539.1	산책로			
변경	산책로		82	3	179.7	539.1	산책로	가-27, 광장27	산책로 84	
당초	산책로		83	2	97.0	194.0	산책로			
변경	산책로		83	2	97.0	194.0	산책로	산책로 82	마-19, 묘역	
당초	산책로		84	2	21.3	42.6	진입로			
변경	산책로		84	2	21.3	42.6	진입로	산책로 82	산책로 83	
당초	산책로		85	3	5.3	16.0	산책로			
변경	산책로		85	3	5.3	16.0	산책로	산책로 57	15, 호국봉안담	
당초	산책로		86	3	8.2	24.5	산책로			
변경	산책로		86	3	8.2	24.5	산책로	산책로 57	15, 호국봉안담	
신설	산책로		87	3	100.4	309.4	산책로	산책로 62	산책로 88	자연장지 (중) 309.4m'

구분	등급	류별	번호	폭원 (m)	연장 (m)	면적 (m <sup>2</sup> )	기 능	기 점	종 점	비 고
신설	산책로		88	3	155.6	471.2	산책로	산책로 63	산책로 62	자연장지 증) 471.2m <sup>2</sup>
신설	산책로		89	3	18.8	68	산책로	산책로 88	소로 2-2	자연장지 증) 68m <sup>2</sup>
신설	산책로		90	1.5	99	156.6	산책로	산책로 17	다-12, 휴게공간12	자연장지 증) 156.6m <sup>2</sup>
신설	산책로		91	2	11.0	22.0	산책로	부지경계	산책로 59	쌔지공원 증) 22.0m <sup>2</sup>
신설	산책로		92	2	11.0	22.0	산책로	산책로 59	산책로 1	쌔지공원 증) 22.0m <sup>2</sup>
신설	산책로		93	1.5	42.6	70.4	산책로	산책로 61	산책로 1	쌔지공원 증) 70.4m <sup>2</sup>

인천광역시경제자유구역청고시 제2024-7호

## 인천경제자유구역 송도국제도시 첨단산업클러스터(B) 실시계획(변경) 승인 고시

인천광역시경제자유구역청고시 제2023-62호(2023.10.23.)로 고시된 인천경제자유구역 송도국제도시 첨단산업클러스터(B) 실시계획을 「경제자유구역의 지정 및 운영에 관한 특별법」 제9조에 따라 변경 승인하고 제10조 및 같은 법 시행령 제12조에 따라 실시계획(변경) 사항을 고시합니다.

2024년 2월 19일

### 인천광역시경제자유구역청장

#### ◆ 변경사유

- 반려동물 사육인구의 지속적 증가와 애완동물관련 기반시설 및 서비스인프라 부족에 따른 불편을 해소하고 동물보호 및 에티켓 교육을 통한 시민의식 개선 및 반려동물과 함께 여가를 즐길수 있는 다목적 문화공간제공을 위해 “첨단산업클러스터(B)” 내 제3호 근린공원(해읍공원) 시설의 세분 변경

- ◆ 「경제자유구역의 지정 및 운영에 관한 특별법」 제10조 및 같은 법 시행령 제12조 각호의 사항



1. 단위개발사업지구의 명칭과 개발사업시행자의 성명: 변경 없음

- 가. 사업명: 첨단산업클러스터(B)
- 나. 개발사업시행자의 성명: 인천광역시

2. 개발사업의 목적과 개요: 변경 없음

- 가. 개요: 변경 없음
- 나. 토지이용에 관한 계획: 변경 없음

<첨단산업클러스터(B) 토지이용계획표>

구 분		면 적(㎡)	구성비%	비고	
합 계		3,541,283.5	100.0		
주택건설 용 지	소 계	330,753.1	9.3		
	공 동 주 택	330,753.1	9.3		
근 린 생 활 시 설 용 지		26,240.1	0.7		
상업시설 용 지	소 계	105,558.6	2.9		
	주 상 복 합 용 지	97,558.6	2.7		
	지식기반산업지원용지	8,000.0	0.2		
산업시설 용 지	소 계	1,234,148.0	34.9		
	지 식 기 반 제 조 용 지	911,908.1	25.8		
	지식기반서비스용지	217,604.5	6.1		
	지 식 기 반 R & D 용 지	104,635.4	3.0		
연구시설 용 지	소 계	178,565.7	5.0		
	교 육 연 구 용 지	178,565.7	5.0		
공공시설 용 지	소 계	1,666,018.0	47.2		
	도 로		863,366.8	24.4	
		도 로	861,866.0	24.3	
		보행자전용도로	1,500.8	0.1	
	공 원		567,961.4	16.0	
		육 지 부	567,961.4	16.0	
	공 공 녹 지	116,842.4	3.3		
	학 교	55,573.4	1.6		
	종 교 시 설	12,366.1	0.4		
	충 전 · 주 유 소	2,499.9	0.1		
	주 차 장	19,792.8	0.6		
	공 공 청 사	10,598.8	0.3		
	복 지 시 설	6,000.1	0.2		
	공 급 처 리 시 설	11,016.3	0.3		

※ 기정 : 인천광역시경제자유구역청고시 제2023-62호(2023.10.23.)

3. 단위개발사업지구의 위치와 면적: 변경 없음

가. 위치: 인천광역시 연수구 송도동 203-1 일원

나. 면적: 3,541,283.5m<sup>2</sup>

4. 개발사업시행기간: 변경 없음

○ 2008년 ~ 2020년

5. 수용이나 사용할 토지 등의 세목: 해당사항 없음

6. 「국토의 계획 및 이용에 관한 법률」 제30조에 따른 도시관리계획의 결정에 관한 사항: 변경없음

7. 「국토의 계획 및 이용에 관한 법률」 제52조에 따라 작성된 지구단위 계획에 관한 사항: 변경<붙임1>

8. 「경제자유구역의 지정 및 운영에 관한 특별법」 제11조에 따라 의제되는 허가 등이 있는 경우에는 그 내용: 변경 없음

9. 관련 도서의 열람방법

가. 「경제자유구역의 지정 및 운영에 관한 특별법」 제10조제2항 및 「국토의 계획 및 이용에 관한 법률」 제30조에 따른 관련 도서는 인천경제자유구역청 개발계획총괄과(032-453-7824)에 갖추어 놓음.

나. 지형도면은 「토지이용규제 기본법」 제8조 및 같은 법 시행령 제7조에 따라 토지이음(<http://www.eum.go.kr>)에서 열람 가능

다. 지형도면 고시는 「경제자유구역의 지정 및 운영에 관한 특별법」 제11조제1항제16호 및 「국토의 계획 및 이용에 관한 법률」 제32조 제5항에 따라 도시관리계획 결정(변경) 도서로 같음

<붙임1> 「국토의 계획 및 이용에 관한 법률」 제52조에 따라 작성된  
지구단위계획에 관한 사항: 변경

□ 지구단위계획에 따른 도시·군관리계획 결정(변경)

1. 토지이용 및 시설에 관한 부분(변경)

가. 공간시설

1) 공원

가) 공원 결정(변경) 조서

구분	도면표시 번호		공원명	시설의 세분		위 치	면 적 (㎡)			최초 결정일	비 고
	기정	변경		기정	변경		기 정	변 경	변 경 후		
기정	첨B 24	첨B 24	공원	근린 공원	근린 공원	연수구 송도동 221-2	1,309,408.0 (200,781.4)	-	1,309,408.0 (200,781.4)	2000.1.4	
기정	첨B1	첨B1	공원	근린 공원	근린 공원	연수구 송도동 217-2	22,029.1	-	22,029.1	2008.5.9	-
기정	첨B2	첨B2	공원	근린 공원	근린 공원	연수구 송도동 219-1	22,088.1	-	22,088.1	2008.5.9	-
변경	첨B3	첨B1	공원	근린 공원	반려 동물 공원	연수구 송도동 199-2	27,976.2	-	27,976.2	2009.8.4	
기정	첨B4	첨B4	공원	근린 공원	근린 공원	연수구 송도동 187-6	36,436.5	-	36,436.5	2009.8.4	-
기정	첨B5	첨B5	공원	근린 공원	근린 공원	연수구 송도동 192-4	10,424.4	-	10,424.4	2010.10.19	-
기정	첨B6	첨B6	공원	근린 공원	근린 공원	연수구 송도동 191-1	182,491.7		182,491.7	-	글로벌파크 도로 2,785㎡ 중복결정
기정	첨B2	첨B2	공원	문화 공원	문화 공원	연수구 송도동 190-1	55,839.9		55,839.9	2014.7.7	송도누리공원 도로 136㎡ 중복결정
기정	첨B2	첨B2	공원	어린이 공원	어린이 공원	연수구 송도동 191-7	9,065.0	-	9,065.0	2008.5.9	-
기정	첨B7	첨B7	공원	소공원	소공원	연수구 송도동 536-6	829.1	-	829.1	2010.10.19	-

※ ( )는 지구내 면적임

나) 공원 결정(변경) 사유서

도면표시 번호	공원명	변경내용	변경사유
첨B3	공원 (근린공원)	- 시설의 세분 변경 기정) 근린공원 변경) 반려동물공원	- 반려동물 사육인구의 지속적 증가와 애완동물관련 기반시설 및 서비스 인프라 부족에 따른 불편을 해소하고 - 동물보호 및 에티켓 교육을 통한 시민인식 개선 및 반려동물과 함께 여가를 즐길수 있는 다목적 문화공간 제공을 위한 공원에 대한 시설의 세분

※ 조성원칙: 공원장소에 관한 설치기준·유치거리·규모에 제한을 받지 아니하고, 건폐율은 당해 공원면적의 20% 이내로 하며, 공원시설 부지면적은 제한받지 아니함.  
공원시설 부지면적을 제외하고는 공원시설과 조화를 이룰 수 있도록 교목, 관목, 잔디, 그 밖의 지피식물 등으로 녹화하여야 함.

2. 획지 및 건축물 등에 관한 결정(변경없음)

가. 가구 및 획지의 규모와 조성에 관한 도시·군관리계획 결정 조서: 변경없음

나. 건축물에 대한 용도·건폐율·용적률·높이·배치·형태·색채·건축선에 관한 도시·군관리계획 결정 조서: 변경없음

다. 기타사항에 관한 도시·군관리계획 결정 조서: 변경없음

**공 고**

인천광역시공고 제2024-395호

「환경기술 및 환경산업 지원법 시행규칙」 제33조의12 규정에 따라 다음과 같이 환경컨설팅회사 신규등록 사항을 공고합니다.

2024년 2월 19일

인 천 광 역 시 장

**환경컨설팅회사 신규등록 공고**

1. 업 체 명 : (주)엘림환경
2. 대 표 자 : 안엽
3. 영업소재지 : 인천광역시 부평구 부평대로 283, A동 601호(청천동)
4. 등 록 번 호 : 제2024-3호
5. 등 록 일 자 : 2024. 2. 14.
6. 영 업 범 위 : 「환경기술 및 환경산업 지원법」 제16조의4 제1항 각 호의 업무  
(제4호, 제7호의 업무 제외)

인천광역시공고 제2024-410호

## 공해차량 제한지역(LEZ) 운행제한 위반 과태료 부과 공시송달 공고

「대기관리권역의 대기환경개선에 관한 특별법」 제29조 및 「인천광역시 공해차량제한지역 지정 및 운행제한에 관한 조례」에 따른 공해차량 제한지역(LEZ) 운행제한 위반 과태료 부과 고지서를 발송하였으나, 수취인불명, 이사불명 등의 사유로 송달이 불가능하여 「행정절차법」 제14조제4항 및 「지방세기본법」 제33조 등의 규정에 따라 다음과 같이 공시송달 공고합니다.

2024년 2월 19일

인 천 광 역 시 장

- 공 고 명 : 공해차량 제한지역 운행제한 위반 과태료 부과
- 대상 및 내용 : 인천시 홈페이지 고시/공고 게시판 참조
- 공고내용
  - 부과일자 : 2024. 2. 1.
  - 납부기한 : 2024. 3. 31.
  - 과태료 부과 대상자께서는 납부기한까지 우리시 대기보전과에서 고지서를 발급받아 과태료를 납부하시기 바라며, 기간 내 납부하지 않을 경우 가산금(3%) 부과 및 60개월 간 증가산금(1.2%)이 부과되며, 국세 및 지방세 체납처분의 예에 따라 강제징수 등 불이익 처분을 받게 됨을 알려드립니다.

- 과태료 처분에 불복이 있는 경우 과태료 부과 통지를 받은 날부터 60일 이내에 서면으로 이의제기를 할 수 있으며, 이의제기 시 관할 법원에서 과태료 재판이 진행됨을 알려드립니다.

<이의신청서 제출 방법>

- (우 편) 인천광역시 남동구 정각로 29(구월동),  
인천광역시청 대기보전과 차량공해관리팀
- (이메일) a4408749@korea.kr
- (팩 스) 032)440-8749

○ 문 의 처 : 인천시청 대기보전과 차량공해관리팀(☎ 032-440-8390). 끝.

인천광역시공고 제2024-411호

## 공해차량 제한지역(LEZ) 운행제한 위반 체납 과태료 납부 독촉 공시송달 공고

「대기관리권역의 대기환경개선에 관한 특별법」 제29조 및 「인천광역시 공해차량제한지역 지정 및 운행제한에 관한 조례」에 따른 공해차량 제한지역(LEZ) 운행제한 위반 과태료 체납 고지서를 발송하였으나, 폐문부재, 수취인불명, 이사불명 등의 사유로 송달이 불가능하여 「행정절차법」 제14조제4항 및 「지방세기본법」 제33조 등의 규정에 따라 다음과 같이 공시송달 공고합니다.

2024년 2월 19일

인 천 광 역 시 장

○ 공 고 명 : 공해차량 제한지역 운행제한 위반 체납 과태료 납부 독촉

○ 대상 및 내용 : 인천시 홈페이지 고시/공고 게시판 참조

○ 공고내용

－ 납부기한 : 2024. 3. 31.

－ 「대기관리권역의 대기환경개선에 관한 특별법」 제29조 및 「인천광역시 공해차량제한지역 지정 및 운행제한에 관한 조례」에 따른 공해차량 제한지역(LEZ) 운행제한 위반 대상(차량)에게 과태료를 부과하였으나, 아직까지 납부하지 않아 납부 독촉하오니 기한 내 납부하여 주시기 바랍니다.



- 만일 기한 내 과태료를 납부하지 않을 경우, 체납된 과태료에 대하여 매 1개월이 경과할 때마다 60개월간 증가산금(1.2%)이 부과되며, 지방세체납처분의 예에 따라 강제징수(재산압류) 등의 불이익 처분을 받게 되오니 이점 유의하시기 바랍니다.

○ 문 의 처 : 인천시청 대기보전과 차량공해관리팀(☎ 032-440-8390). 끝.

인천광역시공고 제2024-412호

## 「미세먼지 저감 및 관리에 관한 특별법」 위반 과태료 처분사전통지 공시송달 공고

「미세먼지 저감 및 관리에 관한 특별법」 제21조에 따른 계절관리기간('23. 12월~ '24. 3월)에 5등급 자동차 운행제한 조치를 위반한 차량에 대하여 과태료 처분사전통지서를 발송하였으나, 폐문부재, 수취인불명, 이사불명 등의 사유로 송달이 불가능하여 「행정절차법」 제14조제4항 및 「지방세기본법」 제33조 등의 규정에 따라 다음과 같이 공시송달 공고하고자 합니다.

2024년 2월 19일

인천광역시장

- 공고명 : 「미세먼지 저감 및 관리에 관한 특별법」 위반 과태료 처분사전통지
- 대상 및 내용 : 인천광역시 홈페이지 고시공고 게시판 참조
- 공고내용
  - 예정된 처분에 대하여 의견이 있을 경우 의견제출 기한까지 의견을 제출하여 주시기 바라며, 기한 내 의견을 제출하지 않을 경우 의견이 없는 것으로 간주하여 「미세먼지 저감 및 관리에 관한 특별법」 제31조제2항에 따라 예정된 과태료(10만원/일)가 부과됨을 알려드립니다.
  - (단, 의견제출기한 내 과태료를 자진하여 납부하는 경우 20% 감경납부 가능)

- 아울러, 다음에 따른 단속제외 대상 차량에 해당될 경우 의견서 및 관련 증빙서류를 제출하여 주시기 바랍니다.

□ 의견제출기한 : 2024. 3. 15.(금)

□ 단속제외 대상

▶ 미세먼지 저감 및 관리에 관한 특별법 시행령 제9조에 의한 제외

- . 긴급자동차
- . 다음 중 어느 하나에 해당하는 사람이 보철용·생업활동용으로 사용하는 자동차
  - ▶ 장애인 표지 부착 ▶ 국가유공자(상이등급 1~7급) ▶ 보훈보상대상자(상이등급 1~7급)
  - ▶ 5·18민주화운동부상자(신체장애등급 1급~14급) ▶ 고엽제후유의증환자(경도장애 이상)
- . 경찰·소방·군용 및 경호업무용 등 국가의 특수한 공용목적 사용 자동차 등

▶ 한시적 단속제외 (※ 제5차 계절관리기간('23.12.1.~'24.3.31.)에 한하여 제외)

- . 배출가스 저감장치 부착불가 자동차 중 기초생활수급자, 차상위계층, 소상공인 소유 자동차

※ 저감장치 장착불가 차량 중 소상공인 소유 차량은 소상공인확인서 제출 시 과태료 제외

- . 소상공인확인서에 차량번호, 연락처 기재(영업용 지입차량은 지입위수탁계약서 함께 제출)
- . 소상공인확인서 발급 : 중소기업현황정보시스템(<https://sminfo.mss.go.kr>)
- . 소상공인확인서 발급 문의 : ☎ 국번없이 1357

□ 의견서 및 증빙서류 제출

- ▶ (우편) 인천광역시 남동구 정각로 29 인천시청 5층 대기보전과 차량공해관리팀
- ▶ (팩스) 032-440-8749 / (이메일) a4408749@korea.kr

끝.

인천광역시공고 제2024-414호

## 공해차량 제한지역(LEZ) 운행제한 위반 과태료 체납에 따른 압류 실시 공시송달 공고

「대기관리권역의 대기환경개선에 관한 특별법」 제29조 및 「인천광역시 공해차량제한지역 지정 및 운행제한에 관한 조례」에 따른 공해차량 제한지역(LEZ) 운행제한 위반 과태료 체납에 따른 자동차 압류통지서를 발송하였으나, 폐문부재, 수취인불명, 이사불명 등의 사유로 송달이 불가능하여 「행정절차법」 제14조제4항 및 「지방세기본법」 제33조 등의 규정에 따라 다음과 같이 공시송달 공고하고자 합니다.

2024년 2월 19일

인천광역시장

- 공 고 명 : 공해차량 제한지역 운행제한 위반 과태료 체납에 따른 압류 실시
- 대상 및 내용 : 인천시 홈페이지 고시/공고 게시판 참조
- 압류근거
  - － 「대기관리권역의 대기환경개선에 관한 특별법」 제29조
  - － 「인천광역시 공해차량제한지역 지정 및 운행제한에 관한 조례」
  - － 「질서위반행위규제법」 제24조(가산금 징수 및 체납처분 등)
- 공고기간 : 2024. 2. 19. ~ 3. 4.
- 문 의 처 : 인천시청 대기보전과 차량공해관리팀(☎ 032-440-8390). 끝.

인천광역시공고 제2024-417호

「환경기술 및 환경산업 지원법 시행규칙」 제32조의 규정에 따라 다음과 같이 환경전문공사업 변경등록 사항을 공고합니다.

2024년 2월 19일  
인 천 광 역 시 장

환경전문공사업 변경등록 공고

☐ 변경등록사항 : 기술인력 변경

사업장명 (분야 및 등록번호)	대표자	등록일자	변경사항		
			구분	변경 전	변경 후
(주)가람 (수질환경전문공사업, 제72호)	강수민	2011.3.28.	기술인력 변경	이정소 (수질환경기사) [기술사 대체]	좌동
				은희나 (수질환경기사)	김성원 (수질환경산업기사) [기사 대체]
				김응수 (건설기계설비기사)	좌동
				박선우 (중급 전기기술자)	좌동

## 인천광역시공고제2024-420호

「환경분야 시험·검사 등에 관한 법률 시행규칙」 제14조제8항 규정에 따라 다음과 같이 측정대행업 신규등록 사항을 공고합니다.

2024년 2월 19일

인천광역시장

**측정대행업 신규등록 공고**

1. 업체명 : (주)어쿠스틱랩(AL)
2. 대표자 : 이철원
3. 영업소재지 : 인천광역시 서구 중봉대로490, 749호(청라동)
4. 측정대행업의 종류 : 소음진동 측정대행업
5. 등록번호 : 소음진동 제68호
6. 등록일자 : 2024. 2. 15.
7. 측정대행 항목 : 소음진동

인천광역시공고 제2024-426호

환경전문공사업 변경등록 공고

「환경기술 및 환경산업 지원법 시행규칙」 제32조의 규정에 따라 다음과 같이 환경전문공사업 변경등록 사항을 공고합니다.

2024년 2월 19일

인 천 광 역 시 장

환경전문공사업 변경등록 공고

□ 변경등록사항 : 기술인력 변경

사업장명 (분야 및 등록번호)	대표자	등록일자	변경사항		
			구분	변경 전	변경 후
가나엔텍(주) (수질환경전문공사업, 제90호)	송미옥	2015.3.30.	기술인력 변경	김홍경 (수질환경기사) [기술사 대체]	좌동
				김동일 (수질환경기사)	전승열 (수질환경기사)
				강건덕 (중급 기계기술자)	좌동
				송주환 (토목기사)	좌동

인천광역시공고 제2024-431호

「환경기술 및 환경산업 지원법 시행규칙」 제32조의 규정에 따라 다음과 같이  
환경전문공사업 변경등록 사항을 공고합니다.

2024년 2월 19일  
인 천 광 역 시 장

환경전문공사업 변경등록 공고

☐ 변경등록사항 : 기술인력 변경

사업장명 (분야 및 등록번호)	대표자	등록일자	변경사항		
			구분	변경 전	변경 후
케이팩코리아(주) (수질환경전문공사업, 제169호)	이근백	2013.7.1.	소재지 변경	경기도 안산시 단원구 엠티브이12로21번길 26, 107호 (성곡동)	인천광역시 부평구 부평대로283, 비동 비121,122호(청천동)



## 입법예고

## 입법예고문

인천광역시 입법예고 제2024-8호

「인천광역시 개인택시 운송사업면허 사무처리 규칙」을 개정함에 있어 그 취지와 주요내용을 시민에게 널리 알려 의견을 구하고자 「인천광역시 자치법규 입법에 관한 조례」 제6조제1항에 따라 다음과 같이 입법예고합니다.

2024년 2월 19일

인천광역시장

인천광역시 개인택시 운송사업면허 사무처리 규칙  
일부개정규칙안 입법예고

1. 개정이유

개인택시 양도양수에 따른 지역제한 기준 중 거주요건 완화를 통해 불합리한 규제를 정비하려는 것임.

2. 주요내용

가. 면허신청공고일로부터 계산하여 과거 1년 이상 계속하여 시에 주민등록이 되어 있는 자에서 면허신청공고일 이전에 1년 이상 계속하여 시에 주민등록이 되어 있는 자로 변경함.(안 제2조제3호)

### 3. 의견제출

이 규칙 개정안에 대하여 의견이 있는 기관·단체 또는 개인은 2024년 3월 11일까지 다음 사항을 기재한 의견을 작성하여 인천광역시(참조: 택시운수과장, 주소: 인천광역시 남동구 남동대로 809, 인천시청 신관 11층)에게 제출하여 주시기 바라며 그 밖에 자세한 사항은 담당자 이승중(☎ 032-440-3804, fax 032-440-8669, 전자메일 [zlvldhk07@korea.kr](mailto:zlvldhk07@korea.kr))에게 문의하시기 바랍니다.

가. 입법예고 사항에 대한 의견(찬·반 여부와 그 사유)

나. 성명(기관·단체의 경우 기관·단체명과 대표자명), 주소 및 연락 전화번호

다. 보내실 곳

(1) 주 소 : 인천광역시 남동구 남동대로 809, 11층 택시운수과

(2) 연락처 : 전화) 032-440-3804, FAX) 032-440-8669,

전자메일 [zlvldhk07@korea.kr](mailto:zlvldhk07@korea.kr)

라. 제출서식 : 아래 서식 또는 임의서식

제출자	개정안	찬·반 여부 및 사유
		<ul style="list-style-type: none"> <li>- 구체적으로 기술</li> <li>- 필요 시 근거자료 첨부</li> </ul>

※ 이 규칙의 입법안은 인천광역시 홈페이지에 게재되어 있습니다.(홈페이지 주소: <https://www.incheon.go.kr/legal/LE030104>)

### 4. 참고사항

가. 인천광역시 개인택시 운송사업면허 사무처리 규칙 일부개정규칙안

인천광역시규칙 제 호

인천광역시 개인택시 운송사업면허 사무처리 규칙  
일부개정규칙안

인천광역시 개인택시 운송사업면허 사무처리 규칙 일부를 다음과 같이 개정한다.

제2조제3호 중 “면허신청공고일로부터 계산하여 과거 1년 이상 계속하여 시에 주민등록이 되어 있는 자”를 “면허신청공고일 이전에 1년 이상 계속하여 시에 주민등록이 되어 있는 자”로 한다.

부 칙

이 규칙은 공포한 날부터 시행한다.

신 · 구조문대비표

현행	개정안
제2조(면허의 기본자격)	
3. 면허신청 공고일 현재 시에 주민등록이 되어 있는 자로서 <u>면허신청공고일로부터 계산하여 과거 1년 이상 계속하여 시에 주민등록이 되어 있는 자 또는 면허신청공고일로부터 과거 2년간 1년 이상 시내에서 운전한 경력이 있는 자</u> . 다만, 사업구역이 강화·용진군으로 제한된 업종 운전경력은 인정하지 아니한다.	3. ----- ----- <u>면허신청공고일 이전에 1년 이상 계속하여 시에 주민등록이 되어 있는 자 또는</u> ----- ----- ----- ----- ----- -----.

## 입법예고문

인천광역시입법예고 제2024-9호

「인천광역시 자연유산의 보존 및 활용에 관한 조례」를 제정함에 있어 그 취지와 주요내용을 시민에게 널리 알려 의견을 구하고자 「인천광역시 자치법규 입법에 관한 조례」 제6조제1항에 따라 다음과 같이 입법예고합니다.

2024년 2월 19일

인천광역시장

## 인천광역시 자연유산의 보존 및 활용에 관한 조례안 입법예고

1. 조례명: 인천광역시 자연유산의 보존 및 활용에 관한 조례

2. 제정이유

가. 「국가유산기본법」 제정 및 유형별 분법체계 전환에 따라 그간 「문화재보호법」으로 통합 관리하던 자연유산의 유형별 특성을 고려한 보존·관리를 위하여 「자연유산의 보존 및 활용에 관한 법률」(약칭: 자연유산법) 제정(2024. 5. 17. 시행)에 따라 조례로 위임된 사항 및 그 시행을 위해 필요한 사항을 규정하고자 함.

나. 「자연유산의 보존 및 활용에 관한 법률」개정(2024.2.6.)으로 그간 인천광역시 문화재위원회에서 수행하던 시자연유산(시자연유산자료 포함)의 조사·심의를 수행하게 될 인천광역시 자연유산위원회의 조직·분장사항 및 운영 등에 필요한 사항을 규정하고, 자연유산자료가 개정 법률에 신설됨에 따른 변경된 사항을 반영하고자 함.

### 3. 주요내용

- 가. 市자연유산위원회 조직 및 운영에 관한 규정(안 제3조~제16조)
- 나. 시자연유산등의 지정기준 및 절차(안 제17조)
- 다. 보호구역의 지정기준 및 절차, 적정성 검토 절차 등(안 제18조~제19조)
- 라. 지정 관련 자료 제출, 지정해제 절차 등(안 제20조~제21조)
- 마. 역사문화환경 보존지역의 보호(안 제22조)
- 바. 허가행위, 군수·구청장의 허가대상 행위, 허가절차(안 제23조~제25조)
- 사. 허가조사를 위한 관계전문가 범위 (안 제26조)
- 아. 시자연유산등의 신고대상 행위(안 제27조~제29조)
- 자. 행정명령의 위임사항에 대한 구체적 내용(안 제30조)
- 차. 공개 제한 시 고시내용 및 공개 제한의 출입허가 사항(안 제31조~제32조)
- 카. 관리단체의 지정, 관리업무 위탁 및 관리행위에 관한 사항(안 제33조~제35조)
- 타. 정기조사 시기 및 방법, 위탁기관 등에 관한 사항(안 제36조~제37조)
- 파. 천연기념물 동물치료소의 지정절차에 관한 사항(안 제38조)

#### 4. 의견제출

가. 의견제출 기간: 2024. 2. 19.(월) ~ 3. 11.(월)

나. 의견제출 방법: 우편 또는 팩스, 전자메일 송신

1) 우편접수: 인천광역시시장(참조 : 문화유산과장, 주소: 인천광역시 남동구 남동대로 809, 인천시청 신관 9층)

2) 팩스송신: 032-440-8693

3) 전자메일: [j2m1007@korea.kr](mailto:j2m1007@korea.kr)

#### 다. 제출내용

1) 입법예고 사항에 대한 의견(찬·반 여부와 그 사유)

2) 성명(기관·단체의 경우 기관·단체명과 대표자명), 주소 및 연락처전화번호

※ 이 조례의 입법안은 인천광역시 홈페이지(인천소식-고시/공고/시보-고시공고 및 인천시보)에 게재되어 있습니다.  
(홈페이지 주소: <https://www.incheon.go.kr>)

#### 5. 자치법규안: 인천광역시 자연유산의 보존 및 활용에 관한 조례 제정조례안 별첨

인천광역시조례 제 호

## 인천광역시 자연유산의 보존 및 활용에 관한 조례 제정조례안

인천광역시 자연유산의 보존 및 활용에 관한 조례를 다음과 같이 제정한다.

### 제1장 총칙

제1조(목적) 이 조례는 「자연유산의 보존 및 활용에 관한 법률」에서 조례로 정하도록 위임된 사항과 그 시행에 필요한 사항을 규정함을 목적으로 한다.

제2조(다른 조례와의 관계) ① 인천광역시 자연유산(이하 “시자연유산”이라 한다)이나 인천광역시 자연유산자료(이하 “시자연유산자료”라 한다)의 보존·관리 및 활용에 대하여 다른 조례에 특별한 규정이 있는 경우를 제외하고는 이 조례에서 정하는 바에 따른다.

② 시자연유산 및 시자연유산자료(이하 “시자연유산등”이라 한다)의 보존·관리 및 활용에 대하여 이 조례에서 정하지 아니한 사항은 「인천광역시 문화유산의 보존 및 활용에 관한 조례」에서 정하는 바에 따른다.

### 제2장 자연유산위원회

제3조(설치) ① 「자연유산의 보존 및 활용에 관한 법률」(이하 “법”이라 한다) 제41조의2에 따라 자연유산의 보존·관리와 활용에 관한 사항을 조사·심의하기 위하여 인천광역시에 자연유산위원회(이하 “위원회”라 한다)를 둔다.

② 위원회는 위원장 1명을 포함하여 25명 이내의 위원으로 구성한다.

③ 위원은 다음 각 호의 사람 중에서 인천광역시장(이하 “시장”이라 한다)이 위



축한다. 다만, 위원장은 위원 중에서 호선한다.

1. 「고등교육법」 제2조에 따른 학교에서 자연유산의 보존·관리 및 활용과 관련된 학과의 부교수 이상의 지위로 재직하거나 재직하였던 사람
2. 자연유산의 보존·관리 및 활용과 관련된 업무에 10년 이상 종사한 사람
3. 동·식물학, 지질학, 지구과학, 조경학, 인류학, 민속학, 보존과학 등 자연유산 관련 분야 업무에 10년 이상 종사한 사람으로서 자연유산에 관한 지식과 경험이 있는 전문가

④ 위원의 임기는 2년으로 하되, 두 차례만 연임할 수 있다. 다만, 보궐 위원의 임기는 전임자 임기의 남은 기간으로 한다.

⑤ 위원회에는 시장이나 위원회의 위원장 또는 제4조제2항에 따른 분과위원회 위원장의 명을 받아 위원회의 심의사항에 관한 자료수집·조사 및 연구 등의 업무를 수행하는 비상근 전문위원(이하 “전문위원”이라 한다)을 둘 수 있다.

제4조(심의사항 등) ① 위원회는 자연유산의 보전 및 활용에 관한 다음 각 호의 사항을 심의한다.

1. 시자연유산등의 보호계획에 관한 사항
2. 시자연유산등의 지정과 그 해제에 관한 사항
3. 시자연유산등의 보호물 또는 보호구역의 지정과 그 해제에 관한 사항
4. 시자연유산등의 현상변경에 관한 사항
5. 시자연유산등의 역사문화환경 보호에 관한 사항
6. 시자연유산등의 국외 반출·입에 관한 사항
7. 시자연유산등의 보존 관리에 관한 전문적 또는 기술적 사항으로 중요

하다고 인정되는 사항

8. 그 밖에 자연유산의 보존 및 활용 등에 관하여 시장이 심의에 부치는 사항

② 제1항 각 호의 사항에 관하여 자연유산 유형별로 업무를 나누어 조사·심의하기 위하여 위원회에 분과위원회를 둘 수 있다.

③ 제2항에 따른 분과위원회는 조사·심의 등을 위하여 필요한 경우 다른 분과 위원회와 함께 위원회(이하 “합동분과위원회”라 한다)를 열 수 있다.

④ 분과위원회 또는 합동분과위원회에서 제1항제2호부터 제8호까지에 관하여 조사·심의한 사항은 위원회에서 조사·심의한 것으로 본다.

제5조(구성) ① 위원회의 위원장은 위원회를 대표하고, 위원회의 업무를 총괄 한다.

② 위원회에 부위원장을 두며, 부위원장은 위원 중에서 호선(互選)한다.

③ 위원장이 부득이한 사유로 직무를 수행할 수 없을 때에는 부위원장이 그 직무를 대행하며, 위원장과 부위원장이 모두 부득이한 사유로 그 직무를 수행할 수 없을 때에는 위원회의 위원 중 연장자 순으로 그 직무를 대행한다.

제6조(위원의 제척·기피·회피) ① 위원이 다음 각 호의 어느 하나에 해당하는 경우에는 위원회의 심의·의결에서 제척(除斥)된다.

1. 위원 또는 그 배우자나 배우자였던 사람이 해당 안건의 당사자(당사자가 법인·단체 등인 경우에는 그 임원을 포함한다. 이하 이 호 및 제2호에서 같다)가 되거나 그 안건의 당사자와 공동권리자 또는 공동의무자인 경우

2. 위원이 해당 안건의 당사자와 친족이거나 친족이었던 경우

3. 위원이 해당 사건에 대하여 증언, 진술, 자문, 연구, 용역 또는 감정을 한 경우

4. 위원이나 위원이 속한 법인·단체 등이 해당 사건의 당사자의 대리인이거나 대리인이었던 경우

② 해당 사건의 당사자는 위원에게 공정한 심의·의결을 기대하기 어려운 사정이 있는 경우에는 위원회에 기피 신청을 할 수 있고, 위원회는 의결로 이를 결정한다. 이 경우 기피 신청의 대상인 위원은 그 의결에 참여하지 못한다.

③ 위원이 제1항 각 호에 따른 제척 사유에 해당하는 경우에는 스스로 해당 사건의 심의·의결에서 회피(回避)하여야 한다.

제7조(위원의 해촉) 시장은 위원이 다음 각 호의 어느 하나에 해당하는 경우에는 해당 위원을 해촉할 수 있다.

1. 심신장애로 인하여 직무를 수행할 수 없게 된 경우

2. 직무와 관련된 비위사실이 있는 경우

3. 직무태만, 품위손상이나 그 밖의 사유로 인하여 위원으로 적합하지 아니하다고 인정되는 경우

4. 제6조제1항 각 호의 어느 하나에 해당하는 데에도 불구하고 회피하지 아니한 경우

5. 위원 스스로 직무를 수행하는 것이 곤란하다고 의사를 밝히는 경우

제8조(회의) ① 위원장은 위원회의 회의를 소집하고, 그 의장이 된다.

② 위원회의 회의는 재적위원 과반수의 출석으로 개의(開議)하고, 출석위원 과반수의 찬성으로 의결한다.

③ 위원회 회의는 대면회의를 원칙으로 한다. 다만, 위원장이 필요하다고 인

정하는 경우에는 서면회의 또는 화상회의를 개최할 수 있다.

제9조(소위원회) ① 위원회는 전문적·효율적 심의를 위하여 필요한 경우에는 소위원회를 구성·운영할 수 있다.

② 소위원회의 위원은 위원회의 위원과 해당 분야의 전문가 중에서 위원회의 위원장이 지명한다.

제10조(전문위원) ① 전문위원은 30명 이내로 한다.

② 전문위원은 다음 각 호의 사람 중에서 성별을 고려하여 시장이 위촉한다.

1. 「고등교육법」 제2조에 따른 학교에서 자연유산의 보존·관리 및 활용과 관련된 학과의 조교수 이상의 지위로 재직하거나 재직하였던 사람
2. 자연유산의 보존·관리 및 활용과 관련된 업무에 5년 이상 종사한 사람
3. 동·식물학, 지질학, 지구과학, 조경학, 인류학, 민속학, 보존과학 등 자연유산 관련 분야 업무에 5년 이상 종사한 사람으로서 자연유산에 관한 지식과 경험이 있는 전문가

③ 전문위원의 임기는 2년으로 한다. 다만, 전문위원의 사임 등으로 인하여 새로 위촉된 전문위원의 임기는 전임위원 임기의 남은 기간으로 한다.

④ 시장은 전문위원이 제7조 각 호의 어느 하나에 해당하는 경우에는 해당 전문위원을 해촉할 수 있다.

제11조(간사 등) ① 위원회의 사무를 처리하기 위하여 위원회에 간사와 서기를 둔다.

② 간사와 서기는 인천광역시 소속 공무원 중에서 시장이 지명한다.

제12조(수당) 위원회에 출석한 위원, 전문위원 및 전문가에게는 예산의 범위에서 수당을 지급할 수 있다. 다만, 공무원인 위원이 그 소관 업무와 직접적

으로 관련되어 위원회에 출석하는 경우에는 그러하지 아니하다.

제13조(관계인의 의견청취) 위원회는 소관 사항에 관한 심의를 위하여 필요하다고 인정하는 경우 관계공무원, 전문가 또는 이해당사자 등을 회의에 출석하게 하여 의견을 청취할 수 있다.

제14조(분과위원회의 구성 및 운영) ① 제4조제2항에 따라 위원회에 두는 분과위원회와 그 분장사항은 다음 각 호와 같다.

1. 동식물분과위원회: 법 제2조제1호가목부터 나목까지(동물, 식물)와 라목(천연보호구역)에 해당하는 자연유산에 관한 사항
  2. 지질분과위원회: 법 제2조제1호다목(지형, 지질, 생물학적 생성물 또는 자연현상)에 해당하는 자연유산에 관한 사항
  3. 명승분과위원회: 법 제2조제1호마목부터 사목까지(자연경관, 역사문화경관, 복합경관)에 해당하는 자연유산에 관한 사항
- ② 제1항에 따른 각 분과위원회(이하 “분과위원회”라 한다)는 분과위원회의 위원장 1명을 포함하여 10명 이내의 위원으로 구성한다.
- ③ 분과위원회의 위원은 위원회의 위원 중에서 시장이 지명한다. 이 경우 필요하다고 인정되면 둘 이상의 분과위원회의 위원으로 지명할 수 있다.
- ④ 분과위원회의 위원장은 분과위원회의 위원 중에서 호선한다.
- ⑤ 분과위원회의 위원장이 부득이한 사유로 직무를 수행할 수 없을 때에는 분과위원회의 위원 중 연장자 순으로 그 직무를 대행한다.
- ⑥ 제1항부터 제5항까지에서 규정한 사항 외에 분과위원회의 구성 및 운영에 관하여는 제6조부터 제9조까지와 제11조부터 제13조까지를 각각 준용한다.

제15조(합동분과위원회의 구성 및 운영) ① 제4조제3항에 따른 합동분과위원회의 위원장은 합동분과위원회의 위원 중에서 호선한다.

② 제1항에서 규정한 사항 외에 합동분과위원회의 구성 및 운영에 관하여는 제6조부터 제9조까지와 제11조부터 제13조까지를 각각 준용한다.

제16조(회의록 작성 및 공개) ① 위원회, 분과위원회 및 합동분과위원회는 다음 각 호의 사항을 적은 회의록을 작성하여야 한다. 이 경우 필요하다고 인정되면 속기나 녹음 또는 녹화를 할 수 있다.

1. 회의일시 및 장소
2. 출석위원
3. 심의내용 및 의결사항

② 제1항에 따라 작성된 회의록은 공개하여야 한다. 다만, 특정인의 재산상의 이익에 영향을 미치거나 사생활의 비밀을 침해하는 등 다음 각 호의 어느 하나에 해당하는 경우에는 해당 위원회의 의결로 공개하지 아니할 수 있다.

1. 위원회·분과위원회·합동분과위원회 및 소위원회의 위원, 전문위원, 법 제40조제1항과 제2항에 따른 시자연유산등의 소유자, 관리자 및 관리단체(이하 “소유자등”이라 한다)의 이름·주민등록번호 등 개인에 관한 사항이 공개되면 재산상의 이익이나 사생활의 비밀 또는 자유를 침해할 우려가 있는 경우
2. 제4조제1항 각 호의 사항에 관한 조사·심의가 진행 중이어서 해당 사항이 공개되면 공정한 조사·심의에 영향을 줄 수 있다고 인정되는 경우
3. 그 밖에 공개되면 위원회 심의의 공정성을 크게 해칠 우려가 있다고 인

정되는 경우

### 제3장 시자연유산 및 시자연유산자료

제17조(시자연유산등의 지정기준 및 절차) ① 법 제40조제1항 및 제2항에 따른 시자연유산등의 지정기준은 별표 1과 같다.

② 법 제40조제2항에 따른 시자연유산자료는 종류를 나누지 아니하고 총괄하여 지정하며, 그 지정기준은 별표 1을 준용한다.

③ 시장은 제1항과 제2항에 따라 시자연유산등으로 지정하려면 위원회의 위원이나 전문위원 등 관계 전문가 3명 이상에게 해당 자연유산에 대한 조사를 요청하여야 한다.

④ 제3항에 따라 조사 요청을 받은 사람은 조사를 한 후 조사보고서를 작성하여 시장에게 제출하여야 한다.

⑤ 시장은 제4항에 따른 조사보고서를 검토하여 해당 자연유산이 시자연유산등으로 지정될 만한 가치가 있다고 판단되면 위원회의 검토를 거쳐 그 내용을 인천광역시 시보(이하 “시보”라 한다) 및 인천광역시 인터넷 홈페이지(이하 “시홈페이지”라 한다)에 30일 이상 예고하여야 한다.

⑥ 시장은 제5항에 따른 예고가 끝난 날부터 6개월 안에 위원회의 심의를 거쳐 시자연유산등의 지정 여부를 결정하여야 한다.

⑦ 시장은 이해관계자의 이의제기 등 부득이한 사유로 6개월 안에 제6항에 따른 지정 여부를 결정하지 못한 경우에 그 지정 여부를 다시 결정할 필요가 있으면 제5항 및 제6항에 따른 절차를 다시 거쳐야 한다.

제18조(보호물 또는 보호구역의 지정기준 및 절차) ① 법 제41조제4항에 따

른 시자연유산등의 보호물 또는 보호구역(이하 “보호구역등”이라 한다)의 지정 기준은 별표 2와 같다.

② 시장은 인위적·자연적 조건이나 그 밖에 특수한 사정으로 필요하다고 인정하면 제1항의 보호구역등의 지정기준을 위원회의 심의를 거쳐 확대하거나 축소할 수 있다.

③ 제1항에 따른 시자연유산등의 보호구역등의 지정절차는 제17조제3항부터 제5항까지의 규정을 준용한다.

제19조(보호물 또는 보호구역의 적정성 검토) ① 시장은 법 제41조제3항에 따라 보호구역등의 지정 및 조정의 적정성을 검토하기 위하여 군수·구청장에게 다음 각 호에 해당하는 자료의 제출을 요청할 수 있다. 이 경우 관련 자료의 제출을 요청받은 군수·구청장은 특별한 사유가 없으면 요구를 받은 날부터 30일 이내에 자료를 시장에게 제출하여야 한다.

1. 보호구역등의 적정성에 관한 해당 시자연유산등의 소유자등과 해당 보호구역등의 토지 또는 건물 소유자의 의견
2. 보호구역등의 역사문화환경에 관한 자료
3. 그 밖에 보호구역등의 적정성 검토에 필요한 자료

② 시장은 법 제41조제3항에 따라 보호구역등의 적정성 검토를 하는 경우에는 위원회의 위원이나 전문위원 등 관계전문가 3명 이상에게 해당 보호구역등의 적정성에 관한 의견을 들어야 한다.

③ 시장은 제2항에 따른 검토결과에 따라 해당 보호구역등을 조정할 필요가 있다고 판단되면 위원회의 검토를 거쳐 그 내용을 시보 및 시홈페이지에 30일 이상 예고하여야 한다.



- ④ 시장은 제3항에 따른 예고가 끝난 날부터 6개월 안에 위원회의 심의를 거쳐 해당 보호구역등의 조정 여부를 결정하여야 한다.
- ⑤ 시장은 이해관계자의 이의제기 등 부득이한 사유로 6개월 안에 제4항에 따른 조정 여부를 결정하지 못한 경우에 그 조정 여부를 다시 결정할 필요가 있으면 제3항 및 제4항에 따른 절차를 다시 거쳐야 한다.
- ⑥ 시장은 제4항에 따라 보호물 또는 보호구역의 조정을 결정하면 그 취지를 시보에 고시하고, 지체 없이 해당 시자연유산등의 소유자등과 해당 보호구역등의 토지 또는 건물 소유자에게 알려야 한다.

제20조(지정에 관한 자료의 제출) 군수·구청장은 법 제40조제1항 및 제2항에 따라 지정하여야 할 자연유산이 있으면 지체 없이 규칙으로 정하는 바에 따라 사진, 도면 및 녹음물 등 지정에 필요한 자료를 갖추어 그 취지를 시장에게 보고하여야 한다.

제21조(지정 해제의 절차) ① 시장은 법 제42조에 따라 준용되는 법 제15조제4항에 따라 다음 각 호의 어느 하나에 해당하는 지정의 해제를 하려면 위원회의 위원이나 전문위원 등 관계 전문가 3명 이상에게 시자연유산등 또는 보호구역등에 대한 조사를 요청하여야 한다.

1. 법 제15조제1항에 따른 시자연유산등 지정의 해제
2. 법 제15조제2항에 따른 보호구역등 지정의 해제

② 제1항에 따라 조사요청을 받은 사람은 조사 및 검토를 한 후 조사보고서(전자문서로 된 보고서를 포함한다)를 작성하여 시장에게 제출하여야 한다.

③ 시장은 제2항에 따른 조사보고서를 검토하여 제1항 각 호의 지정 해제가 필

요하다고 판단되면, 위원회의 검토를 거쳐 그 내용을 시보 및 시홈페이지에 30일 이상 예고하여야 한다.

- ④ 시장은 제3항에 따른 예고가 끝난 날부터 6개월 안에 제2항에 따른 조사보고서와 제3항에 따른 예고 결과를 참고하여 위원회의 심의를 거쳐 제1항 각 호의 지정 해제의 여부를 결정하여야 한다.
- ⑤ 시장은 이해관계자의 이의제기 등 부득이한 사유로 6개월 안에 제4항에 따른 지정 해제의 여부를 결정하지 못한 경우에 그 지정 해제의 여부를 다시 결정할 필요가 있으면 제3항 및 제4항에 따른 절차를 다시 거쳐야 한다.

#### 제4장 보존·관리 및 활용

제22조(역사문화환경 보존지역의 보호) ① 법 제10조제1항에 따라 국가유산청장과 협의하여 조례로 정하는 역사문화환경 보존지역은 다음 각 호와 같다.

##### 1. 천연기념물과 명승

가. 「국토의 계획 및 이용에 관한 법률」 제36조제1항가목부터 다목까지의 주거지역·상업지역·공업지역은 법 제2조 및 제3조에 따른 천연기념물과 명승의 외곽경계(보호구역이 지정되어 있는 경우에는 보호구역 경계를 말한다. 이하 이 조에서 같다)로부터 200미터 이내의 지역

나. 「국토의 계획 및 이용에 관한 법률」 제36조제1항제1호라목의 녹지지역 및 같은 항 제2호부터 제4호까지의 관리지역, 농림지역, 자연환경보전지역은 천연기념물과 명승의 외곽경계로부터 500미터 이내의 지역이다. 가목 및 나목에도 불구하고 강화갯벌 및 저어새번식지(천연기념물로 지정된 지역을 말한다)의 경우는 천연기념물 지정구역 외곽경계로부터 500

미터 이내의 지역

## 2. 시자연유산과 시자연유산자료

가. 「국토의 계획 및 이용에 관한 법률」 제36조제1항가목부터 다목까지의 주거지역·상업지역·공업지역은 시자연유산등의 외곽경계로부터 200미터 이내의 지역

나. 「국토의 계획 및 이용에 관한 법률」 제36조제1항제1호라목의 녹지지역 및 같은 항 제2호부터 제4호까지의 관리지역, 농림지역, 자연환경보전지역은 시자연유산등의 외곽경계로부터 300미터 이내의 지역

- ② 시장은 법 제2조제5호에 따른 천연기념물등의 특성 및 입지여건 등을 고려하여 불가피한 경우에는 해당 천연기념물등의 보존에 영향을 미치지 않고 역사문화환경을 저해하지 않는 범위에서 별도로 구체적인 범위를 정할 수 있다. 이 경우 해당 천연기념물등이 천연기념물과 명승인 경우에는 사전에 국가유산청장과 협의하여야 한다.

제23조(시자연유산등의 허가 등의 행위) ① 법 제42조에 따라 준용되는 법 제17조제1항제1호다목에서 “토지·수면의 매립 등 조례로 정하는 행위”란 다음 각 호의 행위를 말한다.

1. 토지 및 수면의 매립·간척·땅파기·구멍뚫기, 땅깎기, 흙쌓기 등 지형이나 지질의 변경을 가져오는 행위
2. 소음·진동·악취 등을 유발하거나 대기오염물질·화학물질·먼지·빛 또는 열 등을 방출하는 행위
3. 오수(汚水)·분뇨·폐수 등을 살포, 배출, 투기하는 행위
4. 동물을 사육하거나 번식하는 등의 행위

5. 토석, 골재 및 광물과 그 부산물 또는 가공물을 채취, 반입, 반출, 제거하는 행위

6. 광고물 등을 설치, 부착하거나 각종 물건을 쌓는 행위

② 법 제42조에 따라 준용되는 법 제17조제1항제3호에서 “시자연유산등의 보존에 영향을 미칠 수 있는 탁본, 촬영 등 조례로 정하는 행위”란 다음 각 호의 행위를 말한다.

1. 시자연유산등을 다른 장소로 옮겨 촬영하는 행위

2. 시자연유산등의 표면에 촬영 장비를 접촉하여 촬영하는 행위

3. 빛 또는 열 등이 지나치게 방출되어 시자연유산등의 보존에 영향을 줄 수 있는 촬영 행위

4. 그 밖에 촬영 장비의 충돌·추락 등으로 시자연유산등에 물리적 충격을 줄 수 있는 행위

제24조(군수·구청장의 허가 대상 행위) 법 제42조에 따라 준용되는 법 제17조제1항 단서에서 “시자연유산등의 소재지에 안내판 및 경고판을 설치하는 행위 등 조례로 정하는 경미한 행위”란 다음 각 호와 같다.

1. 법 제17조제1항제1호 및 이 조례 제23조제1항의 행위 중 시장이 고시하는 시자연유산등을 사육, 표본, 박제하거나, 죽은 것을 매장 또는 소각(燒却)하는 행위

2. 법 제17조제1항제1호 및 이 조례 제23조제1항의 행위 중 시장이 자연유산의 특성을 고려하여 고시하는 건축물 또는 시설물의 설치행위

3. 법 제17조제1항제1호 및 이 조례 제23조제1항의 행위 중 다음 각 목의 어느 하나에 해당하는 행위. 다만, 해당 시자연유산등을 대상으로 하는 행

위는 제외한다.

가. 시장이 정하는 규모의 신축, 개축(改築) 또는 증축행위

나. 「전기사업법」에 따른 전기설비 및 「소방시설 설치 및 관리에 관한 법률」에 따른 소방시설을 설치하는 행위

다. 표지돌, 안내판 및 경고판을 설치하는 행위

라. 보호 울타리를 설치하는 행위

마. 수목의 가지 고르기, 병충해 방제, 거름 주기 등 수목에 대한 일반적 보호·관리

바. 학술·연구 목적이나 보존을 위한 종자 및 묘목을 채취하는 행위

4. 법 제17조제1항제3호 및 이 조례 제23조제2항의 행위 중 시자연유산등(법 제23조제2항에 따라 공개가 제한되는 시자연유산등은 제외한다)의 촬영행위 제25조(허가절차) ① 법 제42조에 따라 준용되는 법 제17조제1항 본문에 따라 시장의 허가를 받으려는 자는 해당 시자연유산등의 명칭, 수량 및 소재 등을 적은 허가신청서를 관할 군수·구청장을 거쳐 시장에게 제출해야 하며, 허가사항을 변경하려는 경우에도 또한 같다.

② 제1항에도 불구하고 다음 각 호의 어느 하나에 해당하는 행위에 대한 허가 신청 또는 허가사항의 변경신청을 하는 경우에는 군수·구청장을 거치지 아니하고 시장에게 직접 신청서를 제출하여야 한다.

1. 법 제17조제1항제1호나목에 해당하는 행위 중 시장이 고시하는 행위

2. 법 제17조제1항제3호에 해당하는 행위

3. 시장이 직접 관리하고 있는 시자연유산등 안에서 이루어지는 현상변경 행위

제26조(허가를 위한 조사) 법 제42조에 따라 준용되는 법 제18조제2항에 따라 허가를 위하여 필요한 조사를 하게 할 수 있는 관계 전문가는 다음 각 호의 어느 하나에 해당하는 사람으로 한다.

1. 법 제7조의2에 따른 자연유산위원회의 해당 분야 위원 또는 전문위원
2. 인천광역시 자연유산위원회의 위원 또는 전문위원
3. 「고등교육법」제2조에 따른 학교의 문화유산 관련 학과의 조교수 이상인 교원
4. 자연유산 업무를 담당하는 학예연구관, 학예연구사 또는 나군 이상의 전문경력관
5. 「고등교육법」 제2조에 따른 학교의 건축, 토목, 환경, 도시계획, 소음, 진동, 대기오염, 화학물질, 먼지 또는 열에 관련된 분야의 학과의 조교수 이상인 교원
6. 제5호에 따른 분야의 학회로부터 추천을 받은 사람
7. 그 밖에 자연유산 관련 분야에서 5년 이상 종사한 사람으로서 자연유산에 관한 지식과 경험이 풍부하다고 시장이 인정한 사람

제27조(관리자 선임 등의 신고) ① 법 제42조에 따라 준용되는 법 제21조에 따라 시자연유산등에 관하여 법 제21조제1항 본문 및 같은 조 제5항의 본문에 따라 신고하려는 자는 해당 시자연유산등의 명칭, 수량 및 소재지 등을 적은 관리자 선임 등의 신고서를 그 사유가 발생한 날부터 15일 이내에 관할 군수·구청장을 거쳐 시장에게 제출해야 한다. 다만, 법 제21조제1항제8호의 경우에는 그 지정일부터 3개월 이내에 신고서를 제출하면 된다.

- ② 법 제42조에 따라 준용되는 법 제21조제1항 단서 및 같은 조 제5항 단서에 따라 신고하려는 자는 해당 시자연유산등의 명칭, 수량 및 소재지

등을 적은 신고서를 그 사유가 발생한 날부터 15일 이내에 군수·구청장에게 제출해야 한다.

제28조(시자연유산등인 동물의 보존 및 생존을 위한 조치 등의 신고 사유) 법 제42조에 따라 준용되는 법 제21조제1항제10호에서 “치료, 질병 등 위험의 방지, 보존 및 생존을 위하여 필요한 조치 등 조례로 정하는 행위”란 다음 각 호의 행위를 말한다.

1. 「가축전염병 예방법」 제2조제2호의 가축전염병으로 인한 사체의 긴급 매장·소각
2. 시자연유산등인 동물과 항공기 간의 충돌 등으로 인한 사고예방을 위한 포획 등의 긴급 조치 및 사후처리

제29조(동물의 수입·반입 신고) ① 법 제42조에 따라 준용되는 법 제21조제2항에 따라 시자연유산등으로 지정된 동물의 종[아종(亞種)]을 포함한다. 이하 이 조에서 같다]을 국외로부터 수입·반입한 자는 해당 동물의 수입·반입 후 30일 이내에 동물의 수입·반입 신고서에 다음 각 호의 서류에 다음 각 호의 서류(전자문서를 포함한다)를 첨부하여 시장에게 제출해야 한다.

1. 수입·반입의 경위를 확인할 수 있는 서류
2. 원산지 증명서
3. 해당 동물의 사진

② 시장은 제1항에 따른 동물의 수입·반입 신고를 받으면 다음 각 호의 사항을 포함한 수입·반입 신고대장을 작성하여 관리(전산매체를 통한 작성·관리를 포함한다)해야 한다.

1. 수입·반입한 자의 성명 및 주소

2. 수입·반입 목적

3. 동물의 원산지 및 수입 통관일

4. 동물의 종명, 성별, 연령, 무게 및 수입 수량 등 기본정보

5. 동물의 보관 장소

제30조(행정명령의 조치 등) ① 시장은 법 제42조에 따라 준용되는 법 제22조제1항에 따라 시자연유산등(보호물과 보호구역을 포함한다. 이하 이 조에서 같다)의 소유자등에 대하여 법 제22조제1항제1호부터 제5호까지의 사항에 관한 조치의 필요한 기한을 정하여 그 조치를 하도록 명할 수 있다.

② 법 제42조에 따라 준용되는 법 제22조제1항제1호에서 “조례로 정하는 행위”란 법 제17조제1항에 따라 허가 또는 변경허가를 받은 행위를 말한다.

③ 법 제42조에 따라 준용되는 법 제22조제1항제3호에서 “긴급한 조치로서 조례로 정하는 행위”란 다음 각 호의 행위를 말한다.

1. 시자연유산등의 보존에 필요한 산불·산림병해충 등의 긴급한 진화·방제 행위
2. 시자연유산등의 보존에 필요한 야생화된 가축·반려동물의 긴급한 포획·반출행위
3. 시자연유산등의 보존에 필요한 질병 감염이나 개체 수 감소에 대한 긴급한 포획·채취행위
4. 시자연유산등의 보존에 필요한 교란생물·유해생물의 긴급한 포획·채취 및 반출행위

제31조(시자연유산등의 공개 제한의 고시 등) ① 시장은 법 제42조에 따라 준



용되는 법 제23조제3항에 따라 시자연유산등의 공개를 제한하면 다음 각 호의 사항을 시보에 고시해야 한다.

1. 해당 시자연유산등의 명칭 및 소재지
2. 해당 시자연유산등이 소재하는 지역의 위치
3. 공개가 제한되는 기간 및 범위
4. 공개가 제한되는 사유
5. 공개 제한 위반 시의 제재 내용
6. 제1호부터 제5호까지의 사항 외의 추가적인 정보를 제공하는 인터넷 홈페이지의 주소

② 법 제42조에 따라 준용되는 법 제23조제4항에 따라 시장은 시자연유산등의 공개 제한을 해제하면 다음 각 호의 사항을 고시해야 한다.

1. 해당 시자연유산등의 명칭 및 소재지
2. 공개 제한이 해제되는 범위
3. 공개 제한이 해제되는 사유

제32조(공개 제한의 출입허가) ① 시장은 법 제42조에 따라 준용되는 법 제23조제5항에 따라 공개가 제한되는 범위에 출입하려는 자가 다음 각 호의 어느 하나에 해당하면 그 출입을 허가할 수 있다.

1. 자연유산 보호·보존을 위한 학술연구 또는 관리실태 조사에 필요한 경우
2. 자연유산 수리·관리를 위하여 필요한 경우
3. 그 밖에 시장이 해당 자연유산의 보존·활용을 위하여 필요하다고 인정하는 경우

② 제1항에 따른 허가를 받으려는 자는 출입허가신청서(전자문서로 된 신

청서를 포함한다)를 군수·구청장을 거쳐 시장에게 제출하여야 한다. 다만, 시장이 직접 관리하고 있는 시자연유산등의 출입 허가를 받으려는 경우에는 군수·구청장을 거치지 아니하고 직접 시장에게 제출하여야 한다.

- ③ 시장은 제1항에 따라 공개가 제한되는 범위에 출입을 허가하는 경우 출입허가서를 신청인에게 발급하여야 한다.

제33조(관리단체의 지정 등) ① 법 제42조에 따라 준용되는 법 제26조제1항에 따라 시장은 관리단체를 지정하면 지체 없이 그 취지를 시보에 고시하고, 시자연유산등의 소유자등에게 이를 알려야 한다.

- ② 시장은 제1항에 따라 시자연유산등의 관리단체를 지정하여 고시하면 지정서를 발급하여야 하며, 시자연유산등의 관리단체 지정서 발급대장에 그 내용을 적고 이를 관리하여야 한다.

- ③ 제2항에 따라 관리단체 지정서를 발급받은 관리단체는 그 지정기간이 만료되거나 지정이 해제되면 10일 안에 그 지정서를 반환하여야 한다.

제34조(관리단체로 지정된 군·구의 관리업무 위탁 등) ① 법 제42조에 따라 준용되는 법 제26조제3항에 따라 관리단체로 지정된 군·구는 해당 시자연유산등의 관리 업무의 전부 또는 일부를 다음 각 호의 어느 하나에 해당하는 법인 또는 단체에게 위탁할 수 있다.

1. 자연유산의 조사, 연구, 보존, 관리 및 활용 활동을 목적으로 설립된 법인 또는 단체
2. 「동물원 및 수족관의 관리에 관한 법률」 제3조에 따른 동물원 또는 수족관

3. 「수목원·정원의 조성 및 진흥에 관한 법률」 제9조 및 제18조의4의 규정에 따른 수목원 또는 정원
4. 「과학관의 설립·운영 및 육성에 관한 법률」 제6조에 따른 과학관
5. 「과학기술분야 정부출연연구기관 등의 설립·운영 및 육성에 관한 법률」 제8조에 따른 한국지질자원연구원
6. 「고등교육법」 제2조에 따른 학교와 그 부설기관
7. 그 밖에 해당 군수·구청장이 필요하다고 인정하는 기관

② 제1항에 따라 위탁 여부를 결정할 때에는 해당 법인 또는 단체가 최근 3년간 천연기념물등 및 시자연유산등의 보존·관리 및 활용에 관한 업무를 수행한 실적 등을 확인하여 선정하여야 한다.

③ 제1항과 제2항에 따라 관리업무를 위탁하고자 하는 군·구는 이 사실을 시장에게 즉시 알려야 한다.

④ 시장은 제3항의 관리업무 위탁 내용이 불합리할 경우 군수·구청장에게 이를 시정하도록 권고할 수 있다.

⑤ 제1항에 따른 군·구는 위탁받은 법인 또는 단체가 해당 업무를 원활하게 수행할 수 있도록 필요한 지원을 할 수 있다.

제35조(관리단체의 관리행위 범위 및 내용) 법 제42조에 따라 준용되는 법 제27조제4항에 따른 관리행위의 구체적인 범위와 내용은 다음 각 호와 같다.

1. 해당 시자연유산등의 유지관리 및 일상점검
2. 해당 시자연유산등의 보호물(소방, 전기·가스 안전시설 등 방재시설을 포함한다)의 유지관리 및 일상점검
3. 해당 시자연유산등의 주변 환경의 보호

4. 해당 시자연유산등의 공개·관람·체험·전시·홍보 및 그 활동의 안전관리

5. 그 밖의 해당 시자연유산등의 보존·관리 및 활용에 필요한 조치

제36조(정기조사의 시기 및 방법 등) ① 법 제42조에 따라 준용되는 법 제28조제1항에 따른 정기조사는 5년이 되는 해의 12월 31일까지 실시한다. 다만, 직전 정기조사에서 보존상태가 불량한 것으로 조사된 시자연유산등에 대해서는 3년이 되는 해의 12월 31일까지 실시한다.

② 제1항에 따른 정기조사는 다음 각 호의 사항을 고려하여 실시한다.

1. 동물·식물의 해당 종이 지닌 생태적 특성 및 그 서식지·번식지·도래지 또는 군락지의 현황

2. 자연경관·지질 등의 기후변화에 따른 해당 공간 및 생성물의 특성 및 현황

③ 제1항 및 제2항에 따른 정기조사는 현지조사, 서면조사 등의 방법으로 실시하되, 다음 각 호의 내용을 포함하여야 한다.

1. 동물·식물의 개체 수 증감 및 서식·번식 등의 환경

2. 기후변화 및 주요 위협요인

3. 그 밖에 시자연유산등의 보존·관리 및 활용 등에 필요한 사항

④ 법 제28조제2항에 따른 추가조사는 제1항에 따른 정기조사 결과 해당 시자연유산등의 보존·관리 및 활용에 뚜렷한 변화가 있는 경우에 실시하고, 그 조사를 실시함에 있어서는 제2항과 제3항을 준용한다.

⑤ 법 제28조제5항에 따라 정기조사 또는 추가조사를 하는 공무원은 그 권한을 표시하는 증표를 지니고 이를 관계인에게 내보여야 한다.

⑥ 제1항 및 제4항에 따른 정기조사 및 추가조사의 운영 절차 및 방법 등에 관

한 세부사항은 시장이 정한다.

제37조(정기조사 등의 위탁) 법 제42조에 따라 준용되는 법 제28조제6항에 따라 시장은 시자연유산등의 정기조사와 추가조사를 다음 각 호의 어느 하나에 해당하는 기관 또는 단체에 위탁할 수 있다.

1. 자연유산 관련 조사, 연구, 교육, 수리 또는 학술 활동을 목적으로 설립된 법인 또는 단체
2. 「생물자원관의 설립 및 운영에 관한 법률」 제6조 및 제7조의 규정에 따른 생물자원관
3. 「해양생태계의 보전 및 관리에 관한 법률」 제19조에 따른 해양생물자원관
4. 「과학관의 설립·운영 및 육성에 관한 법률」 제6조에 따른 과학관
5. 「과학기술분야 정부출연연구기관 등의 설립·운영 및 육성에 관한 법률」 제8조에 따른 한국지질자원연구원
6. 「고등교육법」 제2조에 따른 학교의 자연유산 관련 부설 연구기관 또는 산학협력단
7. 그 밖에 시장이 필요하다고 인정하는 기관 또는 전문법인

제38조(천연기념물 동물치료소의 지정절차) ① 법 제33조제4항에 따라 시장은 군수·구청장 또는 법 제26조에 따라 지정된 관리단체의 장의 추천을 받아 법 제33조제1항 각 호의 어느 하나에 해당하는 기관을 천연기념물 동물치료소(이하 “동물치료소”라고 한다)로 지정할 수 있다.

- ② 제1항에 따른 동물치료소를 추천하려는 군수·구청장 또는 관리단체의 장은 동물치료소 지정 추천서에 다음 각 호의 서류를 첨부하여 시장에게 제출하여야 한다.

1. 동물병원 개설신고증명서 사본(법 제33조제1항제1호의 동물병원인 경우만 해당한다)
2. 수의사 면허증 사본(법 제33조제1항제2호 및 제3호에 따른 축산 관련 기관, 관리단체 또는 동물 보호단체의 경우 소속 직원 또는 회원 중 한 명의 면허증 사본)
- ③ 시장은 제2항에 따라 추천된 기관을 동물치료소로 지정하면 동물치료소 지정서를 내주어야 하며, 동물치료소 지정서 발급대장으로 관리하여야 한다.
- ④ 그 밖에 동물치료소의 지정절차 및 서식 등은 규칙으로 정한다.

제39조(보조금) ① 시장은 다음 각 호의 경비의 전부나 일부를 보조할 수 있다.

1. 시자연유산등의 관리·보호·수리·활용 또는 기록 작성을 위하여 필요한 경비
2. 법 제22조제1항제1호부터 제4호까지에 따른 조치에 필요한 경비
- ② 시장은 제1항에 따른 보조를 하는 경우 그 시자연유산등의 수리나 그 밖의 공사를 감독할 수 있다.
- ③ 제1항의 경비에 대한 보조금은 군수·구청장을 통하여 교부하고, 그 지시에 따라 관리·사용하게 한다. 다만, 시장이 필요하다고 인정하면 소유자등에게 직접 교부하고, 그 지시에 따라 관리·사용하게 할 수 있다.

제40조(시행규칙) 이 조례의 시행에 필요한 세부사항은 규칙으로 정한다.

#### 부칙

제1조(시행일) 이 조례는 공포한 날부터 시행한다.

제2조(시자연유산등의 지정에 관한 경과조치) 이 조례 시행 당시 「문화재보호법」에 따라 지정된 시지정문화재 중 자연유산에 해당하는 것은 이 조례에 따라 지정된 시자연유산으로 본다.

② 이 조례 시행 당시 「문화재보호법」에 따라 지정된 시문화재자료 중 자연유산에 해당하는 것은 이 조례에 따라 지정된 시자연유산자료로 본다.

③ 이 조례 시행 당시 「문화재보호법」에 따라 지정된 시지정문화재나 시문화재자료의 보호물, 보호구역과 임시지정문화재 중 자연유산에 해당하는 것은 이 조례에 따라 지정된 것으로 본다.

제3조(일반적 경과조치) 이 조례 시행 당시 종전의 규정에 따른 처분, 절차, 그 밖의 행위는 이 조례에 따라 행하여진 것으로 본다.

■ 자연유산의 보존 및 활용에 관한 조례 [별표 1]

시자연유산등의 지정기준(제17조제1항 관련)

구분	지정기준
동물	<p>1. 동물</p> <p>가. 나목1)부터 3)까지 중 어느 하나에 해당하는 자연유산으로서 다음 중 어느 하나 이상의 가치를 충족하는 것</p> <p>1) 역사적 가치</p> <p>가) 우리나라 고유의 동물로서 저명한 것</p> <p>나) 문헌, 기록, 구술(口述) 등의 자료를 통하여 우리나라 고유의 생활, 문화 또는 민속을 이해하는 데 중요한 것</p> <p>2) 학술적 가치</p> <p>가) 석회암 지대, 사구(砂丘: 모래 언덕), 동굴, 건조지, 습지, 하천, 폭포, 온천, 하구(河口), 섬 등 특수한 환경에서 생장(生長)하는 동물·동물군 또는 그 서식지·번식지·도래지로서 학술적으로 연구할 필요가 있는 것</p> <p>나) 분포범위가 한정되어 있는 우리나라 고유의 동물·동물군 또는 그 서식지·번식지·도래지로서 학술적으로 연구할 필요가 있는 것</p> <p>다) 생태학적·유전학적 특성 등 학술적으로 연구할 필요가 있는 것</p> <p>라) 우리나라로 한정된 동물자원·표본 등 학술적으로 중요한 것</p> <p>3) 그 밖의 가치</p> <p>가) 우리나라 고유동물은 아니지만 저명한 동물로 보존할 가치가 있는 것</p> <p>나) 우리나라에서는 절멸(絶滅)·아주 없어짐된 동물이지만 복원하거나 보존할 가치가 있는 것</p> <p>다) 「세계문화유산 및 자연유산의 보호에 관한 협약」(이하 “협약”이라 한다) 제2조에 따른 자연유산에 해당하는 것</p> <p>나. 해당 자연유산의 유형별 분류기준</p> <p>1) 동물과 그 서식지·번식지·도래지 등</p> <p>2) 동물자원·표본 등</p> <p>3) 동물군(적추동물의 무리를 말한다)</p>
식물	<p>2. 식물</p> <p>가. 나목1)부터 3)까지 중 어느 하나에 해당하는 자연유산으로서 다음 중 어느 하나 이상의 가치를 충족하는 것</p> <p>1) 역사적 가치</p> <p>가) 우리나라에 자생하는 고유의 식물로 저명한 것</p> <p>나) 문헌, 기록, 구술 등의 자료를 통하여 우리나라 고유의 생활 또는 민속을 이해하는 데 중요한 것</p> <p>다) 전통적으로 유용하게 활용된 고유의 식물로 지속적으로 계승할 필요가 있는 것</p> <p>2) 학술적 가치</p> <p>가) 국가, 민족, 지역, 특정종, 군락을 상징 또는 대표하거나, 분포의 경계를 형성하는 것으로 학술적 가치가 있는 것</p> <p>나) 온천, 사구, 습지, 호수, 늪, 동굴, 고원, 암석지대 등 특수한 환경에 자생하거나 진귀한 가치가 있어 학술적으로 연구할 필요가 있는 것</p> <p>3) 경관적 가치</p> <p>가) 자연물로서 느끼는 아름다움, 독특한 경관요소 등 뛰어나거나 독특한 자연미와 관련된 것</p> <p>나) 최고, 최대, 최장, 최소 등의 자연현상에 해당하는 식물인 것</p> <p>4) 그 밖의 가치</p> <p>협약 제2조에 따른 자연유산에 해당하는 것</p> <p>나. 해당 자연유산의 유형별 분류기준</p> <p>1) 노거수(老巨樹): 거목(巨木), 명목(名木), 신목(神木), 당산목(堂山木), 정자목(亭子木) 등</p> <p>2) 군락지: 수림지(樹林地), 자생지(自生地), 분포한계지 등</p> <p>3) 그 밖의 유형: 특산식물(特産植物), 진귀한 식물상(植物相), 유용식물(有用植物), 초화류(草花類) 및 그 자생지·군락지 등</p>



지형·지질, 생물학적 생성물 또는 자연현상	<p>3. 지형·지질, 생물학적 생성물 또는 자연현상</p> <p>가. 나목1)부터 4)까지 중 어느 하나에 해당하는 자연유산으로서 다음 중 어느 하나 이상의 가치를 충족하는 것</p> <p>1) 학술적 가치</p> <p>가) 지각의 형성과 관련되거나 한반도 지질계통을 대표하거나 지질현상을 해석하는 데 중요한 것</p> <p>나) 암석의 변성·변형, 퇴적 작용과 관련한 특이한 조직을 가지고 있는 것</p> <p>다) 각 지질시대를 대표하는 표준화석과 지질시대의 퇴적 환경을 해석하는 데 주요한 시사 화석인 것</p> <p>라) 화석 종(種)·속(屬)의 모식표본(模式標本: 특정 화석 종을 대표하는 표본)인 것</p> <p>마) 발견되는 화석의 가치가 뛰어나거나 종류가 다양한 화석산지인 것</p> <p>바) 각 지질시대를 대표하거나 지질시대의 변성·변형, 퇴적 등 지질환경을 해석하는 데 중요한 지질구조인 것</p> <p>사) 지질구조운동, 화산활동, 풍화·침식·퇴적작용 등에 의하여 형성된 자연지형인 것</p> <p>아) 한국의 특이한 지형현상을 대표할 수 있는 육상 및 해양 지형현상인 것</p> <p>2) 그 밖의 가치</p> <p>협약 제2조에 따른 자연유산에 해당하는 것</p> <p>나. 해당 자연유산의 유형별 분류기준</p> <p>1) 암석, 광물과 지질경계선: 어란암(魚卵岩), 구상(球狀) 구조나 구과상(球顆狀: 중심으로부터 방사상으로 성장하여 만들어진 결정의 형태) 구조를 갖는 암석, 지각 깊은 곳에서 유래한 감람암(橄欖巖) 등</p> <p>2) 화석과 화석 산지</p> <p>3) 지질구조 및 퇴적구조</p> <p>가) 지질구조: 습곡, 단층, 관입(貫入), 부정합, 주상절리 등</p> <p>나) 퇴적구조: 연흔(漣痕: 물결 자국), 건열(乾裂), 사층리(斜層理), 우흔(雨痕: 빗방울 자국) 등</p> <p>4) 자연지형과 지표·지질현상: 고위평탄면(高位平坦面), 해안·하안단구, 폭포, 화산체(火山體), 분화구, 칼데라(caldera: 화산 폭발로 분화구 주변에 생긴 대규모의 움푹한 곳), 사구, 해변(海濱: 해안선을 따라 모래, 자갈, 조개껍질 등이 퇴적되어 만들어진 지형), 갯벌, 육계도(陸繫島: 물과 잘록하게 이어진 모래섬), 사행천(蛇行川), 석호(瀉湖: 퇴적물이 만의 입구를 막아 바다와 분리되어 생긴 호수), 카르스트 지형(화학적 용해 작용으로 생성된 침식 지형), 석회·용암동굴, 돌개구멍(pot hole), 침식분지, 협곡, 해식애(海蝕崖: 파도의 침식에 의해 형성된 해안 절벽), 선상지(扇狀地: 산 아래의 평원에 하천이 운반한 모래, 자갈 등이 퇴적되어 만들어진 부채꼴 모양의 지형), 삼각주, 사주(砂洲: 바닷가에 생기는 모래사장), 사퇴(砂堆: 모래 퇴적물), 토르(tor: 풍화작용에 따라 기반암과 분리되어 그 위에 남겨진 독립적인 암괴), 타포니(tafo: 풍화작용으로 암석 표면에 움푹 파인 구멍들이 별집처럼 모여 있는 구조), 암괴류, 얼음굴, 풍혈(風穴: 서늘한 바람이 늘 불어 나오는 구멍이나 바위틈), 온천, 냉천, 광천(鑛泉: 광물질을 함유하고 있는 샘) 등</p>
천연보호구역	<p>4. 천연보호구역</p> <p>동물·식물이나 지질·지형 등 자연적 요소들이 풍부하여 보호할 필요성이 있는 구역으로서 다음 각 목 중 어느 하나 이상을 충족하는 것</p> <p>가. 보호할 만한 천연기념물이 풍부하거나 다양한 생물적·지구과학적·경관적 특성을 가진 대표적인 것</p> <p>나. 협약 제2조에 따른 자연유산에 해당하는 것</p>

자연경관,  
역사문화경  
관,  
복합경관

5. 자연경관, 역사문화경관, 복합경관

가. 나목1)부터3)까지 중 어느 하나에 해당하는 자연유산으로서 다음 각 목 중 어느 하나 이상의 가치를 충족하는 것

1) 역사적 가치

가) 종교, 사상, 전설, 사건, 저명한 인물 등과 관련된 것

나) 시대나 지역 특유의 미적 가치, 생활상, 자연관 등을 잘 반영하고 있는 것

다) 자연환경과 사회·경제·문화적 요인 간의 조화를 보여주는 상징적 공간 혹은 생활 장소로서의 의미가 있는 것

2) 학술적 가치

가) 대상의 고유한 성격을 파악할 수 있는 각 구성요소가 완전하게 남아있는 것

나) 자연물·인공물의 희소성이 높아 보존가치가 있는 것

다) 위치, 구성, 형식 등에 대한 근거가 명확하고 진실한 것

라) 조경의 구성 원리와 유래, 발달 과정 등에 대하여 학술적으로 기여하는 바가 있는 것

3) 경관적 가치

가) 우리나라를 대표하는 자연물로서 심미적 가치가 뛰어난 것

나) 자연 속에 구현한 경관의 전통적 아름다움이 잘 남아있는 것

다) 정자·누각 등의 조형물 또는 자연물로 이루어진 조망지로서 자연물, 자연현상, 주거지, 유적 등을 조망할 수 있는 저명한 장소인 것

4) 그 밖의 가치

협약 제2조에 따른 자연유산에 해당하는 것

나. 해당 자연유산의 유형별 분류기준

1). 자연경관: 자연 그 자체로서 심미적 가치가 인정되는 공간

가) 산지, 하천, 습지, 해안지형

나) 저명한 서식지 및 군락지

다) 일출, 낙조 등 자연현상 및 경관 조망지점

2). 역사문화경관: 자연환경과 사회·경제·문화적 요인 간의 조화를 보여주는 공간 또는 생활 장소

가) 정원, 원림(園林) 등 인공경관

나) 저수지, 경작지, 제방, 포구, 마을, 옛길 등 생활·생업과 관련된 인공경관

다) 사찰, 경관, 서원, 정자 등 종교·교육·위락과 관련된 인공경관

3). 복합경관: 자연의 뛰어난 경치에 인문적 가치가 부여된 공간

가) 명산, 바위, 동굴, 암벽, 계곡, 폭포, 용천(湧泉), 동천(洞天), 구곡(九曲) 등

나) 구비문학, 구전(口傳) 등과 같은 저명한 민간전승의 배경이 되는 자연경관

■ 자연유산의 보존 및 활용에 관한 조례 [별표 2]

보호물 또는 보호구역의 지정기준(제18조제1항 관련)

구분	지정기준
1. 시자연유산등의 보호구역	가. 동물·지질·천연보호구역·지형·생물학적 생성물 또는 자연현상은 그 보호에 필요하다고 인정되는 구역 나. 식물은 입목을 중심으로 반경 5미터 이상 100미터 이내의 구역 다. 자연경관·역사문화경관 또는 복합경관의 보호에 필요하다고 인정되는 구역
2. 보호물	가. 건물 또는 보호책·울타리, 방음벽 등의 시설물 및 그 밖에 천연기념물·명승의 보호를 위한 시설물 나. 그 밖의 보호물은 실내·외에 전시·보관되어 있는 건물이나 보호시설
3. 보호물이 있는 경우의 보호구역	가. 보호물이 건물로 되어 있는 경우에는 각 추녀 끝 또는 이에 준하는 부분, 그 밖에 최대 돌출점에서 수직선으로 닿는 각 지점을 연결하는 선에서 바깥으로 5미터부터 50미터까지의 구역 나. 보호물이 시설물로 되어 있는 경우에는 그 하부 경계에서 2미터부터 20미터까지의 구역

## 입법예고문

인천광역시입법예고 제2024-10호

「인천광역시 문화재보호 조례」를 개정함에 있어 그 취지와 주요내용을 시민에게 널리 알려 의견을 구하고자 「인천광역시 자치법규 입법에 관한 조례」 제6조제1항에 따라 다음과 같이 입법예고합니다.

2024년 2월 19일

인천광역시장

## 인천광역시 문화재보호 조례 전부개정 조례안 입법예고

1. 조례안 제명: 인천광역시 문화유산의 보존 및 활용에 관한 조례

## 2. 개정이유

가. 「국가유산기본법」의 제정(2024.5.17. 시행)으로 국가유산 체제에 부합되도록 ‘문화재’라는 명칭을 ‘문화유산’으로 용어를 변경하고, 제명을 「인천광역시 문화유산의 보존 및 활용에 관한 조례」로 변경하려는 것임.

나. 「문화유산의 보존 및 활용에 관한 법률」이 개정(2024.5.17. 시행)됨에 따라 후속조치로서 조례에 위임된 사항과 그 시행에 필요한 사항을 규정하려는 것임.

다. 자연유산의 분법체계 전환에 따라 자연유산과 관련한 공통적·기본적인 규정은 「인천광역시 자연유산의 보존 및 활용에 관한 조례」로 이관하는 등 문화유산과 관련한 개별 조례로서 역할과 기능에 맞게 천연기념물 및 명승 등 자연유산에 관한 사항을 삭제하여 정비하려는 것임.

라. ‘문화재청(장)이 ’국가유산청(장)으로 변경하는 정부조직법 개정(2024. 2월 공포예정)됨에 따라 용어를 변경함.

마. 기존 조례에 대한 재정비 사항으로 법률에서 위임하고 있는 사항에 대하여 조례에 미비된 사항을 정비하고, 법률내용과 중복된 사항은 조례에서 삭제하고자 함.

### 3. 주요내용

가. 문화유산의 보존 및 활용에 관한 사항을 조사·심의하기 위한 시문화유산위원회의 조직과 운영 등에 관한 사항을 규정(안 제3조~제16조)

나. 시지정문화유산 및 시문화유산자료의 지정기준 및 절차(안 제17조)

다. 보호물 또는 보호구역의 지정기준, 적정성 검토 절차 및 적정성 검토 시기의 연기 등에 대하여 규정(안 제18조~제19조)

라. 지정 관련 자료 제출, 지정의 고시 및 지정서 교부, 지정의 효력발생 시기, 지정 해제 절차 등을 규정(안 제20조~제23조)

마. 지정문화유산의 역사문화환경 보존지역 범위(안 제24조)

바. 금연구역 등 표지 설치에 관한 사항(안 제25조)

사. 시지정문화유산의 허가절차, 현상변경 등의 행위 등(안 제26조~제27조)

아. 허가행위 중 군수·구청장의 허가대상 행위(안 제28조)

자. 시지정문화유산의 허가 조사 시 관계 전문가의 범위(안 제29조)

차. 관리자 선임, 정기조사 등의 위탁, 손실보상의 신청 등(안 제30조~제32조)

카. 시 지정문화유산 등의 매입, 보조금 지원에 대한 내용(안 33조~제34조)

타. 시등록문화유산에 관한 사항(안 제35조~제43조)

- 등록기준 및 절차, 등록신청, 등록사항, 기술지도, 관리자 선임 등 신고, 현상변경 신고대상 행위, 현상변경 허가기준 및 절차, 건폐율과 용적률에 관한 특례, 등록의 말소절차 등

파. 국외소재문화유산의 보호 및 환수활동 지원에 대한 내용(안 제44조)

하. 문화유산의 보존 등에 관한 유공자 표창, 서류의 제출 절차(안 제45조~제46조)

#### 4. 의견제출

가. 의견제출 기간: 2024. 2. 19.(월) ~ 3. 11.(월)

나. 의견제출 방법: 우편 또는 팩스, 전자메일 송신

- 1) 우편접수: 인천광역시장(참조 : 문화유산과장, 주소: 인천광역시 남동구 남동대로 809, 인천시청 신관 9층)
- 2) 팩스송신: 032-440-8693
- 3) 전자메일: [j2m1007@korea.kr](mailto:j2m1007@korea.kr)

다. 제출내용

- 1) 입법예고 사항에 대한 의견(찬·반 여부와 그 사유)
- 2) 성명(기관·단체의 경우 기관·단체명과 대표자명), 주소 및 연락처번호

※ 이 조례의 입법안은 인천광역시 홈페이지(인천소식-고시/공고/시보-고시공고 및 인천시보)에 게재되어 있습니다.

(홈페이지 주소: <https://www.incheon.go.kr>)

#### 5. 자치법규안: 인천광역시 문화재보호 조례 전부개정 조례안 별첨

인천광역시 조례 호

## 인천광역시 문화재보호 조례 전부개정안

인천광역시 문화유산의 보존 및 활용에 관한 조례로 제명하고,  
인천광역시 문화재보호 조례를 다음과 같이 전부개정한다.

### 제1장 총칙

제1조(목적) 이 조례는 「문화유산의 보존 및 활용에 관한 법률」에서 조례로 정하도록 위임된 사항과 그 시행에 필요한 사항을 규정함을 목적으로 한다.

제2조(다른 조례와의 관계) 인천광역시 문화유산의 보존·관리 및 활용에 대하여 다른 조례에 특별한 규정이 있는 경우를 제외하고는 이 조례에서 정하는 바에 따른다.

### 제2장 문화유산위원회

제3조(설치) ① 「문화유산의 보존 및 활용에 관한 법률」(이하 “법”이라 한다) 제71조제1항에 따라 문화유산의 보존·관리와 활용에 관한 다음 각 호의 사항을 조사·심의하기 위하여 인천광역시에 문화유산위원회(이하 “위원회”라 한다)를 둔다.

1. 문화유산의 보존·관리 및 활용계획에 관한 사항
2. 법 제70조제1항에 따른 인천광역시 지정문화유산(이하 “시지정문화유산”이라

한다) 및 법 제70조제2항에 따른 인천광역시 문화유산자료(이하 “시문화유산자료”라 한다)의 지정과 그 해제에 관한 사항

3. 시지정문화유산 및 시문화유산자료(이하 “시지정문화유산등”이라 한다)의 보호물 또는 보호구역의 지정과 그 해제에 관한 사항

4. 시지정문화유산등의 현상변경에 관한 사항

5. 시지정문화유산등 시의 관할 구역 밖으로의 반출허가

6. 시지정문화유산등의 역사문화환경 보호를 위한 제한·금지 또는 필요한 시설의 설치·제거·이전 등의 명령

7. 시지정문화유산등의 매입

8. 시지정문화유산등의 중요한 수리 및 복구의 명령

9. 법 제71조제3항에 따른 관할 구역 내에서의 국가지정문화유산(보호물과 보호구역을 포함한다)의 지정 또는 해제 및 국가등록문화유산 등록 또는 말소 요청에 관한 사항

10. 인천광역시 등록문화유산(이하 “시등록문화유산”이라 한다)의 등록·말소 및 보존·활용에 관한 사항

11. 매장유산 보존 조치에 관한 사항

12. 보호물 등의 보존·관리에 관한 전문적 또는 기술적 사항으로 중요하다고 인정되는 사항

13. 다른 조례에 따라 위원회가 그 기능을 대신하는 사항

14. 그 밖에 문화유산의 보존·관리 및 활용 등에 관하여 인천광역시장(이하 “시장”이라 한다)이 심의에 부치는 사항

② 위원회의 위원은 다음 각 호에 해당하는 사람 중에서 시장이 위촉한다.

1. 「고등교육법」 제2조에 따른 학교에서 문화유산의 보존·관리 및 활용과 관련된 학과의 부교수 이상의 지위로 재직하거나 재직하였던 사람
2. 문화유산의 보존·관리 및 활용과 관련된 업무에 10년 이상 종사한 사람
3. 인류학·사회학·건축·도시계획·관광·환경·법률·종교·언론분야의 업무에 10년 이상 종사한 사람으로서 문화유산에 관한 지식과 경험이 풍부한 전문가

③ 제1항 각 호의 사항에 관하여 문화유산 종류별로 업무를 나누어 조사·심의하기 위하여 위원회에 분과위원회를 둘 수 있다.

④ 제3항에 따른 분과위원회는 조사·심의 등을 위하여 필요한 경우 다른 분과위원회와 함께 위원회(이하 “합동분과위원회”라 한다)를 열 수 있다.

⑤ 분과위원회 또는 합동분과위원회에서 제1항 각 호에 관하여 조사·심의한 사항은 위원회에서 조사·심의한 것으로 본다.

⑥ 위원회에는 시장이나 위원회의 위원장 또는 제3항에 따른 분과위원회 위원장의 명을 받아 위원회의 심의사항에 관한 자료수집·조사 및 연구 등의 업무를 수행하는 비상근 전문위원(이하 “전문위원”이라 한다)을 둘 수 있다.

제4조(구성) ① 위원회는 위원장 1명 및 부위원장 1명을 포함한 25명 이내의 위원으로 구성한다.

② 위원의 임기는 2년으로 하되, 두 차례만 연임할 수 있다. 다만, 보궐 위원의 임기는 전임자 임기의 남은 기간으로 한다.

③ 위원은 임기가 만료된 경우에도 후임위원이 위촉될 때까지 계속하여 그 직무를 수행한다.

제5조(위원장과 부위원장) ① 위원회의 위원장과 부위원장은 위원회에서 각



각 호선(互選)한다.

② 위원장은 위원회의 사무를 총괄하며 위원회를 대표하고, 회의를 소집하여 의장이 된다.

③ 부위원장은 위원장을 보좌하고, 위원장이 부득이한 사유로 직무를 수행할 수 없을 때에는 부위원장이 그 직무를 대행한다. 위원장과 부위원장이 모두 부득이한 사유로 그 직무를 수행할 수 없을 때에는 위원회의 위원 중 연장자 순으로 그 직무를 대행한다.

제6조(회의) ① 위원회의 회의는 재적위원 과반수의 출석으로 개의(開議)하고, 출석위원 과반수의 찬성으로 의결한다.

② 위원회 회의는 대면회의를 원칙으로 한다. 다만, 위원장이 필요하다고 인정하는 경우에는 서면회의 또는 화상회의를 개최할 수 있다.

제7조(분과위원회의 구성 및 운영) ① 제3조제3항에 따라 위원회에 두는 분과위원회와 그 분장사항은 다음 각 호와 같다.

1. 제1분과위원회 : 법 제2조제1항에 따른 유형문화유산, 기념물, 민속문화유산 중 부동산문화유산에 관한 사항
2. 제2분과위원회 : 법 제2조제1항에 따른 유형문화유산, 기념물, 민속문화유산 중 동산문화유산에 관한 사항

② 제1항에 따른 각 분과위원회는 분과위원회의 위원장 1명을 포함하여 12명 이내의 위원으로 구성한다.

③ 시장은 제3조제2항에 따라 위촉된 위원의 전문분야를 고려하여 분과위원회 위원을 지명한다. 이 경우 필요하다고 인정되면 둘 이상의 분과위원회의 위원을 겸직할 수 있다.

- ④ 분과위원회의 위원장은 분과위원회의 위원 중에서 호선한다.
- ⑤ 분과위원회의 위원장이 부득이한 사유로 직무를 수행할 수 없을 때에는 위원장이 지정한 분과위원회의 위원이 직무를 대행하고, 분과위원회의 위원장이 지정한 분과위원회의 위원이 없을 경우 분과위원회의 위원 중 연장자 순으로 그 직무를 대행한다.
- ⑥ 분과위원회의 회의는 분과위원회의 위원장이 소집하거나 시장 또는 분과위원회의 위원 3분의 1 이상의 요구에 따라 개최한다.
- ⑦ 제1항부터 제6항까지에서 규정한 사항 외에 분과위원회의 구성 및 운영에 관하여는 제6조, 제11조, 제13조부터 제16조까지를 각각 준용한다.

제8조(합동분과위원회의 구성 및 운영) ① 제3조제4항에 따른 합동분과위원회(이하 “합동분과위원회”라 한다)의 회의는 각 분과위원회 위원장이 소집하거나 시장의 요구에 따라 개최하며, 그 의장은 합동분과위원회의 위원회에서 호선한다.

- ② 제1항에서 규정한 사항 외에 합동분과위원회의 구성 및 운영에 관하여는 제6조, 제11조, 제13조부터 제16조까지를 각각 준용한다.

제9조(소위원회) ① 분과위원회나 합동분과위원회는 심의사항 등에 관한 전문적·효율적 심의를 위하여 필요한 경우에는 소위원회를 구성·운영할 수 있다.

- ② 소위원회의 위원은 분과위원회나 합동분과위원회의 위원과 해당 분야의 전문가 중에서 분과위원회의 위원장이나 합동분과위원회의 의장이 지정하며, 3명 이상 5명 이하로 구성한다.

- ③ 소위원회에서 처리한 결과는 해당 분과위원회나 합동분과위원회에 보고하여 심의할 수 있다.

④ 제1항부터 제3항까지에서 규정한 사항외에 소위원회의 구성 및 운영에 관하여는 제6조, 제11조, 제13조, 제15조부터 제16조까지를 준용한다.

제10조(회의록 작성 및 공개) ① 위원회, 분과위원회 및 합동분과위원회는 다음 각 호의 사항을 적은 회의록을 작성하여야 한다. 이 경우 필요하다고 인정되면 속기나 녹음 또는 녹화를 할 수 있다.

1. 회의일시 및 장소
2. 출석위원
3. 심의내용 및 의결사항

② 제1항에 따라 작성된 회의록은 공개하여야 한다. 다만, 특정인의 재산상의 이익에 영향을 미치거나 사생활의 비밀을 침해하는 등 다음 각 호의 어느 하나에 해당하는 경우에는 해당 위원회의 의결로 공개하지 아니할 수 있다.

1. 위원회·분과위원회·합동분과위원회 및 소위원회의 위원, 제12조에 따른 전문위원 등의 이름·주민등록번호 등 개인에 관한 사항이 공개될 경우 재산상의 이익이나 사생활의 비밀 또는 자유를 침해할 우려가 있는 경우
2. 제3조제1항 각 호의 사항에 관한 조사·심의가 진행 중에 있어 해당 사항이 공개될 경우 공정한 조사·심의에 영향을 줄 수 있다고 인정되는 경우
3. 그 밖에 공개되면 위원회 심의의 공정성을 크게 저해할 우려가 있다고 인정되는 경우

제11조(위원의 제척·기피·회피) ① 제3조제2항에 따른 위원(이하 “위원”이라 한다)이 다음 각 호의 어느 하나에 해당하는 경우에는 위원회의 심의·의결에서 제척(除斥)된다.

1. 위원 또는 그 배우자나 배우자였던 사람이 해당 안건의 당사자(당사자가 법인·단체 등인 경우에는 그 임원을 포함한다. 이하 이 호 및 제2호에서 같다)가 되거나 그 안건의 당사자와 공동권리자 또는 공동의무자인 경우
2. 위원이 해당 안건의 당사자와 친족이거나 친족이었던 경우
3. 위원이 해당 안건에 대하여 증언, 진술, 자문, 연구, 용역 또는 감정을 하는 등 그 밖의 방법으로 직접 관여한 경우
4. 위원 또는 위원이 속한 법인·단체 등이 해당 안건의 당사자의 대리인이거나 대리인이었던 경우

5. 그 밖에 해당 안건의 당사자와 직접적인 이해관계가 있다고 인정되는 경우

② 해당 안건의 당사자는 위원에게 공정한 심의·의결을 기대하기 어려운 사정이 있는 경우에는 위원회에 기피 신청을 할 수 있고, 위원회는 의결로 이를 결정한다. 이 경우 기피 신청의 대상인 위원은 그 의결에 참여하지 못한다.

③ 위원이 제1항 각 호에 따른 제척 사유에 해당하는 경우에는 스스로 해당 안건의 심의·의결에서 회피(回避)하여야 한다.

제12조(전문위원) ① 제3조제6항에 따른 전문위원은 30명 이내로 한다.

② 전문위원은 다음 각 호의 어느 하나에 해당하는 자 중에서 성별을 고려하여 시장이 위촉한다.

1. 「고등교육법」 제2조에 따른 학교에서 문화유산의 보존·관리 및 활용과 관련된 학과의 조교수 이상에 재직하거나 재직하였던 자
2. 문화유산의 보존·관리 및 활용과 관련된 업무에 5년 이상 종사한 자
3. 인류학·사회학·건축·도시계획·관광·환경·법률·종교·언론분야의 업무에 5년 이상 종사한 사람으로서 문화유산에 관한 지식과 경험이 풍부한

## 전문가

- ③ 전문위원의 임기는 2년으로 한다. 다만, 전문위원의 사임 등으로 인하여 새로 위촉된 전문위원의 임기는 전임위원 임기의 남은 기간으로 한다.
- ④ 전문위원은 시장이나 각 분과위원회 위원장의 명을 받아 심의사항에 관한 자료수집·조사·연구와 계획의 입안을 하고, 해당 분과위원회에 출석하여 발언할 수 있다.
- ⑤ 시장은 전문위원이 제13조 각 호의 어느 하나에 해당하는 경우에는 해당 전문위원을 해촉할 수 있다.

제13조(위원의 해촉) 시장은 위원이 다음 각 호의 어느 하나에 해당하는 경우에는 해당 위원을 해촉할 수 있다.

1. 질병·심신쇠약·해외체류 등으로 장기간 직무를 수행할 수 없게 되거나 위원회 회의에 장기간 출석하지 아니한 경우
2. 위원이 법 제75조에 따른 문화유산매매업자, 「국가유산 수리 등에 관한 법률」 제2조에 따른 국가유산수리업자, 국가유산실측설계업자, 국가유산감리업자 또는 「민법」 제32조에 따라 설립된 비영리법인으로서 매장유산 발굴 관련 사업의 목적으로 설립된 법인의 대표자나 상근 임직원이 된 경우
3. 직무와 관련하여 부당하게 영향력을 행사하거나, 부정한 청탁을 받는 등의 비위 사실이 확인된 경우
4. 제11조제1항 각 호의 어느 하나에 해당하는 데에도 불구하고 회피하지 아니한 경우
5. 위원 스스로 직무를 수행하는 것이 곤란하다고 의사를 밝히는 경우

제14조(간사 등) ① 위원회의 사무를 처리하기 위하여 위원회에 간사와 서기

를 둔다.

② 간사와 서기는 인천광역시 소속 공무원 중에서 시장이 지명한다.

제15조(수당) 위원회에 출석한 위원, 전문위원 및 전문가에게는 예산의 범위에서 수당을 지급할 수 있다. 다만, 공무원인 위원이 그 소관 업무와 직접적으로 관련되어 위원회에 출석하는 경우에는 그러하지 아니하다.

제16조(관계인의 의견청취) 위원회는 소관 사항에 관한 심의를 위하여 필요한 경우에는 관계 공무원, 전문가 또는 이해당사자를 회의에 출석하게 하여 의견을 청취할 수 있다.

### 제3장 시지정문화유산 및 시문화유산자료

제17조(지정기준 및 절차) ① 법 제70조제1항에 따른 시지정문화유산의 종류는 인천광역시 유형문화유산(이하 “시유형문화유산”이라 한다), 인천광역시 기념물(이하 “시기념물”이라 한다), 인천광역시 민속문화유산(이하 “시민속문화유산”이라 한다)으로 하고, 그 지정기준은 별표 1과 같다.

② 법 제70조제2항에 따른 시문화유산자료는 종류를 나누지 아니하고 총괄하여 지정하며, 그 지정기준은 별표 1을 준용한다.

③ 시장은 제1항과 제2항에 따라 해당 문화유산을 시지정문화유산등으로 지정하려면 위원회의 해당 분야 위원이나 전문위원 등 관계 전문가 3명 이상에게 해당 문화유산에 대한 조사를 요청하여야 한다.

④ 제3항에 따라 조사 요청을 받은 사람은 조사를 한 후 조사보고서를 작성하여 시장에게 제출하여야 한다.

⑤ 시장은 제4항에 따른 조사보고서를 검토하여 해당 문화유산이 시지정

문화유산등으로 지정될 만한 가치가 있다고 판단되면 위원회의 검토를 거쳐 그 내용을 인천광역시 시보(이하 “시보”라 한다) 및 인천광역시 인터넷 홈페이지(이하 “시홈페이지”라 한다)에 30일 이상 예고하여야 한다.

⑥ 시장은 제5항에 따른 예고가 끝난 날부터 6개월 안에 위원회의 심의를 거쳐 시지정문화유산등의 지정 여부를 결정하여야 한다.

⑦ 시장은 이해관계자의 이의제기 등 부득이한 사유로 6개월 안에 제6항에 따른 지정 여부를 결정하지 못한 경우에 그 지정 여부를 다시 결정할 필요가 있으면 제5항 및 제6항에 따른 절차를 다시 거쳐야 한다.

제18조(보호물 또는 보호구역의 지정기준 및 절차) ① 법 제70조의2 제1항에 따른 시지정문화유산등의 보호물 또는 보호구역(이하 “보호구역등”이라 한다)의 지정기준은 별표2와 같다.

② 시장은 자연적 조건, 인위적 조건, 그 밖의 특수한 사정이 있어 특히 필요하다고 인정하면 제1항의 지정기준을 확대하거나 축소할 수 있다.

③ 제1항에 따른 보호구역등의 지정에 관하여는 제17조제3항부터 제6항까지의 규정을 준용한다.

제19조(보호물 또는 보호구역의 적정성 검토) ① 시장은 법 제70조의2제3항에 따라 보호구역등의 지정 및 조정의 적정성을 검토하기 위하여 군수·구청장에게 다음 각 호에 해당하는 자료의 제출을 요청할 수 있다. 이 경우 관련 자료의 제출을 요청 받은 군수·구청장은 특별한 사유가 없으면 요청을 받은 날부터 30일 이내에 요청받은 자료를 시장에게 제출하여야 한다.

1. 보호구역등의 적정성에 관한 해당 시지정문화유산등의 소유자, 관리자, 관리단체와 해당 보호구역등의 토지 또는 건물 소유자의 의견

2. 보호구역등의 역사문화환경에 관한 자료

3. 그 밖에 보호구역등의 적정성 검토에 필요한 자료

② 시장은 법 제70조의2제3항에 따라 보호구역등의 적정성 검토를 하는 경우에는 위원회의 위원이나 전문위원 등 관계 전문가 3명이상에게 해당 보호구역등의 적정성에 관한 의견을 들어야 한다.

③ 시장은 보호구역등의 적정성 검토결과에 따라 해당 보호구역등을 조정할 필요가 있다고 판단되면 그 내용을 시보 및 시홈페이지에 30일 이상 예고하여야 한다.

④ 시장은 제3항에 따른 예고가 끝난 날부터 6개월 안에 위원회의 심의를 거쳐 해당 보호구역등의 조정 여부를 결정하여야 한다.

⑤ 시장은 이해관계자의 이의제기 등 부득이한 사유로 6개월 안에 제4항에 따른 조정 여부를 결정하지 못한 경우에 그 조정 여부를 다시 결정할 필요가 있으면 제3항 및 제4항에 따른 절차를 다시 거쳐야 한다.

⑥ 시장은 제4항에 따라 보호구역등의 조정을 결정한 경우 그 취지를 시보에 고시하고, 그 내용을 지체 없이 해당 시지정문화유산 등의 소유자, 관리자 또는 관리단체와 해당 보호구역등의 토지 또는 건물 소유자에게 알려야 한다.

제20조(지정에 관한 자료의 제출) 군수·구청장은 법 제70조 제1항 및 제2항에 따라 지정하여야 할 시지정문화유산등이 있으면 지체 없이 규칙으로 정하는 바에 따라 사진, 도면 및 녹음물 등 지정에 필요한 자료를 갖추어 그 취지를 시장에게 보고하여야 한다.

제21조(지정·조정의 고시 및 통지 등) ① 시장은 제17조 또는 제18조에 따라 시지정문화유산등을 지정하거나 보호구역등을 지정·조정하였을 때에는 그 취지



를 시보에 고시하고, 지체 없이 해당 문화유산의 소유자와 해당 보호구역등의 토지 및 건물 소유자에게 알려야 한다. 이 경우 해당 소유자가 없거나 불명확할 때에는 그 점유자, 관리자 또는 관리단체에게 이를 알려야 한다.

- ② 시장은 제1항에 따라 시지정문화유산등을 지정하면 그 소유자에게 해당 문화유산의 지정서를 내주어야 한다.

제22조(지정 등의 효력 발생 시기) 제17조 또는 제18조에 따른 지정·조정의 효력은 제21조에 따라 시보에 고시한 날부터 발생한다.

제23조(지정 해제 등의 절차) ① 시장은 법제70조제6항에 따라 시지정문화유산등의 지정 해제 등을 하려면 위원회의 위원이나 전문위원 등 관계 전문가 3명 이상에게 시지정문화유산등에 대한 조사를 요청하여야 한다.

- ② 제1항에 따라 요청 받은 사람은 조사를 한 후 조사보고서(전자문서로 된 보고서를 포함한다)를 작성하여 시장에게 제출하여야 한다.

- ③ 시장은 제2항에 따른 조사보고서를 검토하여 지정해제 등이 필요하다고 판단되면, 위원회의 검토를 거쳐 그 내용을 시보 및 시홈페이지에 30일 이상 예고하여야 한다.

- ④ 시장은 제3항에 따른 예고가 끝난 날부터 6개월 안에 제2항에 따른 조사보고서와 제3항에 따른 예고 결과를 참고하여 위원회의 심의를 거쳐 그 지정 해제 등의 여부를 결정하여야 한다.

- ⑤ 시장은 이해관계자의 이의제기 등 부득이한 사유로 6개월 안에 제4항에 따른 지정 해제 등의 여부를 결정하지 못한 경우에 그 지정 해제 등의 여부를 다시 결정할 필요가 있다면 제3항 및 제4항에 따른 절차를 다시 거쳐야 한다.

## 제4장 보존·관리 및 활용

제24조(역사문화환경 보존지역의 보호) ① 법 제13조제1항에 따라 역사문화환경 보호를 위하여 국가유산청장과 협의하여 조례로 정하는 역사문화환경 보존지역은 다음 각 호와 같다.

## 1. 국가지정문화유산

가. 「국토의 계획 및 이용에 관한 법률」 제36조제1항가목부터 다목까지의 주거지역·상업지역·공업지역은 해당 지정문화유산의 외곽경계(보호구역이 지정되어 있는 경우에는 보호구역 경계를 말한다. 이하 이 조에서 같다)로부터 200미터 이내의 지역

나. 「국토의 계획 및 이용에 관한 법률」 제36조제1항제1호라목의 녹지지역 및 같은 항 제2호부터 제4호까지의 관리지역, 농림지역, 자연환경보전지역은 해당 지정문화유산의 외곽경계로부터 500미터 이내의 지역

## 2. 시지정문화유산등

가. 「국토의 계획 및 이용에 관한 법률」 제36조제1항가목부터 다목까지의 주거지역·상업지역·공업지역은 시지정문화유산등의 외곽경계로부터 200미터 이내의 지역

나. 「국토의 계획 및 이용에 관한 법률」 제36조제1항제1호라목의 녹지지역 및 같은 항 제2호부터 제4호까지의 관리지역, 농림지역, 자연환경보전지역은 해당 지정문화유산등의 외곽경계로부터 300미터 이내의 지역

② 시장은 문화유산의 특성 및 입지여건 등을 고려하여 불가피한 경우에는 해당 문화유산의 보존에 영향을 미치지 않고 역사문화환경을 저해하지 않는 범위에서 문화유산별로 별도로 구체적인 범위를 정할 수 있

다. 이 경우 해당 문화유산이 국가지정문화유산인 경우에는 사전에 국가유산청장과 협의하여야 한다.

- ③ 건설공사 등의 인·허가를 담당하는 행정기관은 제1항에 따른 역사문화환경 보존 지역의 범위를 초과하는 지역에서 시행하는 건설공사인 경우에 다음 각 호에 해당하는 사항이 발생할 가능성이 있는 경우에는 인·허가를 하고자 하는 건설공사가 문화유산 보존에 영향을 미치는지의 여부를 검토하여야 한다.

1. 문화유산으로 지정된 지역의 수질오염을 초래하거나 수량에 영향을 줄 수 있는 수계의 상류에서 행해지는 건축공사 또는 제방축조공사 등의 행위
2. 문화유산과 연결된 유적지를 훼손하거나 고도경관, 역사·문화 및 자연환경을 저해하는 경우

- ④ 건설공사 등의 인·허가를 담당하는 행정기관은 제1항 각 호 및 제3항 각 호에 해당하는 지역의 건설공사에 대한 인·허가를 하기 전에 다음 각 호의 사항을 검토하여야 한다.

1. 건축물 또는 시설물의 용도, 규모, 높이, 모양, 재질, 색상 등이 문화유산과 조화되는지의 여부
2. 문화유산 주변의 역사문화환경 및 조망의 훼손 여부
3. 시공 중 또는 완성 후 사용 중에 문화유산의 보존에 영향을 미칠 수 있는 소음·진동 등을 유발하거나 오·폐수, 유해가스, 화학물질, 먼지 또는 열 등을 방출할 우려가 있는지의 여부
4. 문화유산의 보존에 영향을 미칠 수 있는 지하 50미터 이상의 굴착행위 수반 여부
5. 수계·수량 변경 또는 수질 오염 여부

## 6. 매장유산의 포장 여부

- ⑤ 건설공사 등의 인·허가를 담당하는 행정기관은 건설공사의 시행이 제3항 각 호 및 제4항 각 호에 따른 행위 여부를 검토하는 경우에는 다음 각 호에 해당하는 관계전문가 3명 이상(제1호 또는 제2호에 해당하는 사람은 1명 이상 포함되어야 하고, 제4호에 해당하는 사람은 1명을 초과해서는 안 된다)의 의견을 들어야 한다. 다만, 제4호에 해당하는 사람은 자신의 소속 기관이 시행하는 건설공사에 대해서는 검토할 수 없다.
1. 법 제8조에 따른 문화재청 소속 문화유산위원회의 위원 또는 전문위원
  2. 제3조에 따른 문화유산위원회의 위원 또는 전문위원
  3. 「고등교육법」 제2조에 따른 학교에서 그 문화유산과 관련이 있는 학과의 전임강사 이상의 교원
  4. 문화유산업무를 담당하는 학예연구사 이상의 학예연구직 공무원 또는 7급 상당 이상의 별정직공무원
- ⑥ 건설공사 등의 인·허가를 담당하는 행정기관은 제5항에 따라 검토한 결과 건설공사의 시행이 법 제35조제1항제2호에 따른 행위에 해당된다고 판단되는 경우에는 그 건설공사의 시행자에게 법 제35조에 따라 국가유산청장 등에게 현상변경 등의 허가신청을 하게 하여야 하며, 시지정문화유산 등은 시장에게 현상변경 등의 허가신청을 하게 하여야 한다.
- ⑦ 시장은 건설공사 등의 인·허가를 담당하는 행정기관에게 법 제13조제2항에 따른 검토에 필요한 자료의 제출을 요구하거나 의견을 제시할 수 있다.
- ⑧ 법 제13조제5항에 따라 역사문화환경 보존지역에서 지정문화유산등의 보존에 영향을 미칠 우려가 있는 행위기준이 고시된 지역에서 그 행위기준의

범위에서 행하여지는 건설공사에 관하여는 제3항부터 제4항까지에 따른 검토는 생략한다.

제25조(금연구역 등을 알리는 표지의 설치 기준 및 방법) 법 제14조의4제4항에 따른 금연구역과 흡연구역을 알리는 표지의 설치 기준 및 방법은 별표 3과 같다.

제26조(허가절차) ① 법 제74조에 따라 준용되는 법 제35조에 따라 시장의 허가를 받으려는 자는 해당 시지정문화유산등의 종류, 명칭, 수량 및 소재지 등을 적은 허가신청서를 관할 군수·구청장을 거쳐 시장에게 제출해야 하며, 허가사항을 변경하려는 경우에도 또한 같다.

② 제1항 전단에도 불구하고 다음 각 호의 어느 하나에 해당하는 행위에 대한 허가 신청 또는 허가사항의 변경 신청을 하는 경우에는 군수·구청장을 거치지 아니하고 시장에게 직접 신청서를 제출하여야 한다.

1. 법 제35조제1항제3호에 해당하는 행위
2. 시가 소유한 문화유산으로서 시장이 직접 관리하는 시지정문화유산등(동산에 속하는 문화유산으로 한정한다)의 현상변경 행위
3. 시장이 직접 관리하고 있는 시지정문화유산등의 안에서 이루어지는 현상변경 행위

제27조(시지정문화유산등의 현상변경 등의 행위) ① 법 제74조에 따라 준용되는 법 제35조제1항제1호에서 “조례로 정하는 행위”란 다음 각 호의 행위를 말한다.

1. 시지정문화유산등, 보호구역등을 수리, 정비, 복구, 보존처리 또는 철거하는 행위
2. 시지정문화유산등, 보호구역등 안에서 하는 다음 각 목의 행위

가. 건축물 또는 도로·관로·전선·공작물·지하구조물 등 각종 시설물을 신축, 증축, 개축, 이축(移築) 또는 용도변경(지목변경의 경우는 제외한다)하는 행위  
나. 수목을 심거나 제거하는 행위

다. 토지 및 수면의 매립·간척·땅파기·구멍뚫기, 땅깎기, 흙쌓기 등 지형이나 지질의 변경을 가져오는 행위

라. 수로, 수질 및 수량에 변경을 가져오는 행위

마. 소음·진동·악취 등을 유발하거나 대기오염물질·화학물질·먼지·빛 또는 열 등을 방출하는 행위

바. 오수(汚水)·분뇨·폐수 등을 살포, 배출, 투기하는 행위

사. 동물을 사육하거나 번식하는 등의 행위

아. 토석, 골재 및 광물과 그 부산물 또는 가공물을 채취, 반입, 반출, 제거하는 행위

자. 광고물 등을 설치, 부착하거나 각종 물건을 쌓는 행위

② 법 제74조에 따라 준용되는 법 제35조제1항제2호에서 “조례로 정하는 행위”란 다음 각 호의 행위를 말한다.

1. 역사문화환경 보존지역에서 하는 다음 각 목의 행위

가. 해당 시지정문화유산등의 경관을 저해할 우려가 있는 건축물 또는 시설물을 설치·증설하는 행위

나. 해당 시지정문화유산등의 경관을 저해할 우려가 있는 수목을 심거나 제거하는 행위

다. 해당 시지정문화유산등의 보존에 영향을 줄 수 있는 소음·진동·악취 등을 유발하거나 대기오염물질·화학물질·먼지·빛 또는 열 등을 방출하는 행위

라. 해당 시지정문화유산등의 보존에 영향을 줄 수 있는 지하 50미터 이상의  
땅파기 행위

마. 해당 시지정문화유산등의 보존에 영향을 미칠 수 있는 토지·임야의 형질을  
변경하는 행위

2. 시지정문화유산등이 소재하는 지역의 수로의 수질과 수량에 영향을 줄  
수 있는 수계에서 하는 건설공사등의 행위

3. 시지정문화유산등과 연결된 유적지를 훼손함으로써 시지정문화유산등의 보  
존에 영향을 미칠 우려가 있는 행위

4. 그 밖에 시지정문화유산등 외곽 경계의 외부지역에서 하는 행위로서 시장  
또는 군수·구청장이 시지정문화유산 등의 역사적·예술적·학술적·경관적 가  
치에 영향을 미칠 우려가 있다고 인정하여 고시하는 행위

③ 법 제74조에 따라 준용되는 법 제35조제1항제3호에서 “조례로 정하는 행  
위”란 다음 각 호의 행위를 말한다.

1. 시지정문화유산등을 다른 장소로 옮겨 촬영하는 행위

2. 시지정문화유산등의 표면에 촬영 장비를 접촉하여 촬영하는 행위

3. 빛 또는 열 등이 지나치게 방출되어 시지정문화유산등의 보존에 영향을 줄  
수 있는 촬영 행위

4. 그 밖에 촬영 장비의 충돌·추락 등으로 시지정문화유산등에 물리적 충격  
을 줄 수 있는 촬영 행위

제28조(군수·구청장의 허가 대상 행위) 법 제74조에 따라 준용되는 법 제  
35조제1항 단서에서 군수·구청장의 허가를 받아야 하는 행위는 다음 각 호  
와 같다.

1. 법 제35조제1항제1호 및 이 조례 제27조제1항의 행위 중 시장이 문화유산의 특성을 고려하여 고시하는 건축물 또는 시설물의 설치행위
2. 법 제35조제1항제1호 및 이 조례 제27조제1항의 행위 중 다음 각 목의 어느 하나에 해당하는 행위. 다만, 해당 시지정문화유산등을 대상으로 하는 행위는 제외한다.

가. 건조물을 원형대로 보수하는 행위

나. 전통양식에 따라 축조된 담장을 원형대로 보수하는 행위

다. 시장이 정하는 규모의 신축, 개축(改築) 또는 증축행위

라. 「전기사업법」에 따른 전기설비 및 「소방시설 설치 및 관리에 관한 법률」에 따른 소방시설을 설치하는 행위

마. 표지돌, 안내판 및 경고판을 설치하는 행위

바. 보호 울타리를 설치하는 행위

사. 수목의 가지 고르기, 병충해 방제, 거름주기 등 수목에 대한 일반적 보호·관리

아. 학술·연구 목적이나 보존을 위한 종자 및 묘목을 채취하는 행위

3. 법 제35조제1항제2호 및 이 조례 제27조제2항의 행위 중 시장이 경미한 행위로 정하여 고시하는 행위

4. 법 제35조제1항제3호의 행위 중 시지정문화유산등(법 제48조제2항에 따라 공개가 제한되는 시지정문화유산등은 제외한다)의 촬영 행위

제29조(현상변경 등 허가를 위한 조사 시 관계 전문가의 범위) 법 제74조에 따라 준용되는 법 제36조제2항에 따라 문화유산의 현상변경 등의 허가를 위하여 필요한 조사를 하게 할 수 있는 관계 전문가는 다음 각 호의 어느 하나에



해당하는 사람으로 한다.

1. 법 제8조에 따른 문화유산위원회의 위원 또는 전문위원
2. 제3조에 따른 위원회의 위원 또는 전문위원
3. 「고등교육법」 제2조에 따른 학교의 문화유산 관련 학과의 조교수 이상인 교원
4. 문화유산 업무를 담당하는 학예연구관, 학예연구사 또는 나군 이상의 전문 경력관
5. 「고등교육법」 제2조에 따른 학교의 건축, 토목, 환경, 도시계획, 소음, 진동, 대기오염, 화학물질, 먼지 또는 열에 관련된 분야의 학과의 조교수 이상인 교원
6. 제5호에 따른 분야의 학회로부터 추천을 받은 사람
7. 그 밖에 문화유산 관련 분야에서 5년 이상 종사한 사람으로서 문화유산에 관한 지식과 경험이 풍부하다고 시장이 인정한 사람

제30조(관리자 선임 등의 신고) ① 시지정문화유산등에 관하여 법 74조에 따라 준용되는 법 제40조제1항 본문 및 같은 조 제3항의 본문에 따라 신고하려는 자는 해당 시지정문화유산등의 종류, 명칭, 수량 및 소재지 등을 적은 관리자 선임 등의 신고서를 그 사유가 발생한 날부터 15일 이내에 관할 군수·구청장을 거쳐 시장에게 제출해야 한다.

② 시지정문화유산등에 관하여 법 제40조 제1항 단서 및 같은 조 제3항 단서에 따라 신고하려는 자는 해당 시지정문화유산등의 종류, 명칭, 수량 및 소재지 등을 적은 신고서를 그 사유가 발생한 날부터 15일 이내에 군수·구청장에게 제출해야 한다.

제31조(정기조사 등의 위탁) 시장은 법 제74조에 따라 준용되는 법 제44조제6항에 따라 시지정문화유산등의 정기조사와 재조사를 다음 각 호의 어느 하

나에 해당하는 기관 또는 단체에 위탁할 수 있다.

1. 문화유산 관련 조사, 연구, 교육, 수리 또는 학술 활동을 목적으로 설립된 법인 또는 단체
2. 「박물관 및 미술관 진흥법」 제10조 및 제12조부터 제14조까지의 규정에 따른 박물관 또는 미술관
3. 「고등교육법」 제2조에 따른 학교의 문화유산 관련 부설 연구기관 또는 산학협력단

제32조(손실 보상의 신청) 법 제74조에 따라 준용되는 법 제46조제2항에 따라 손실을 보상받으려는 자는 시지정문화유산등의 종류, 명칭, 수량, 소재지 또는 보관 장소와 그 사유를 적은 신청서에 증명서류를 첨부하여 시장에게 신청해야 한다.

제33조(시 지정문화유산 등의 매입) 시지정문화유산등의 보존상 필요하다고 인정될 때에는 시장은 이를 매입할 수 있다.

제34조(보조금) ① 시장은 법 제72조에 따라 시지정문화유산등의 보존 등에 필요한 다음 각 호의 경비의 전부 또는 일부를 보조할 수 있다.

1. 법 제34조제1항에 따라 시장이 지정한 관리단체가 시지정문화유산등을 관리할 때 필요한 경비
2. 법 제42조제1항제1호부터 제3호까지에 따른 조치에 필요한 경비
3. 제1호 및 제2호의 경우 외에 시지정문화유산등의 보존·관리 및 활용 또는 기록의 작성을 위하여 필요한 경비

② 시장은 제1항에 따른 경비를 보조하는 경우에는 그 시지정문화유산등의 수리나 그 밖의 공사를 감독할 수 있다.

- ③ 제1항제2호 및 제3호에 따른 경비에 대한 보조금은 군수·구청장을 통하여 교부하고 그 지시에 따라 관리·사용하게 한다. 다만, 시장이 필요하다고 인정하면 소유자, 관리자, 관리단체에게 직접 교부하고, 그 지시에 따라 관리·사용하게 할 수 있다.

### 제5장 등록문화유산

제35조(등록기준 및 절차) ① 법 제70조제6항에 따른 인천광역시 등록문화유산(이하 “시등록문화유산”이라 한다)의 등록기준은 시지정문화유산으로 지정되지 아니하거나 국가등록문화유산으로 등록되지 아니한 문화유산 중 건설·제작·형성된 후 50년 이상이 지난 것으로서 다음 각 호의 어느 하나에 해당하는 것으로 한다. 다만, 다음 각 호의 어느 하나에 해당하는 것으로서 건설·제작·형성된 후 50년 이상이 지나지 아니한 것이라도 긴급한 보호 조치가 필요한 것은 시등록문화유산으로 등록할 수 있다.

1. 역사, 문화, 예술, 사회, 경제, 종교, 생활 등 각 분야에서 기념이 되거나 상징적 또는 교육적 가치가 있는 것
2. 지역의 역사·문화적 배경이 되고 있으며, 그 가치가 일반에 널리 알려진 것
3. 기술 발전 또는 예술적 사조 등 그 시대를 반영하거나 이해하는 데에 중요한 가치를 지니고 있는 것

② 시장은 제1항에 따른 등록기준에 해당하는 국가 또는 지방자치단체가 소유한 문화유산을 시등록문화유산으로 등록하거나, 제36조에 따른 신청에 따라 시등록문화유산으로 등록하려면 위원회의 위원이나 전문위원 등 관계 전문가 3명 이상에게 해당 문화유산에 대한 조사를 요청하여야 한다.

- ③ 제2항에 따라 조사 요청을 받은 사람은 조사를 한 후 조사보고서(전자문서로 된 보고서를 포함한다)를 작성하여 시장에게 제출하여야 한다.
- ④ 시장은 제3항에 따른 조사보고서를 검토하여 해당 문화유산이 시등록문화유산으로 등록될 만한 가치가 있다고 판단되면 위원회의 심의 전에 그 심의할 내용을 관보에 30일 이상 예고하여야 한다.
- ⑤ 시장은 제4항에 따른 예고가 끝난 날부터 6개월 안에 위원회의 심의를 거쳐 시등록문화유산 등록 여부를 결정하여야 한다.
- ⑥ 시장은 이해관계자의 이의제기 등 부득이한 사유로 6개월 안에 제5항에 따라 등록 여부를 결정하지 못한 경우에 그 등록 여부를 다시 결정할 필요가 있으면 제4항 및 제5항에 따른 절차를 다시 거쳐야 한다.

제36조(등록의 신청 및 등록증의 교부) ① 제35조제1항에 따른 등록기준에 해당하는 문화유산의 소유자, 관리자 또는 해당 문화유산의 소재지를 관할하는 군수·구청장이 해당 문화유산을 시등록문화유산으로 등록을 신청하려면 규칙에서 정하는 시등록문화유산 등록신청서에 다음 각 호의 서류를 첨부하여 시장에게 제출하여야 한다. 이 경우 소유자나 관리자가 등록을 신청하려면 해당 문화유산의 소재지 관할 군수·구청장을 거쳐 신청하여야 한다.

1. 대상 문화유산의 소유자의 동의서(소유자가 등록을 신청하는 경우에는 제출하지 아니한다)
2. 대상 문화유산의 사진, 도면(배치도·평면도·단면도 등) 및 문헌 자료 사본
3. 규칙에서 정하는 대상문화유산의 보존관리 및 활용계획서
4. 대상 문화유산의 변형 및 수리 이력(변형 및 수리 이력이 있는 경우로 한정한다)

② 제1항 후단에 따라 신청서를 제출받은 군수·구청장은 검토의견서 등 다음 각 호의 자료를 첨부하여 시장에게 제출해야 한다.

1. 군수·구청장 검토의견서
2. 관계전문가의 조사의견
3. 건축물대장·토지(임야)대장·건물 등기사항증명서·토지 등기사항증명서

③ 시장은 시등록문화유산을 등록하면 그 소유자에게 해당 문화유산의 등록증을 내주어야 한다.

제37조(등록사항의 기록·보존) ① 시장과 군수·구청장 및 법 제74조제3항에 따라 준용되는 법 제54조제2항에 따라 지정을 받은 자는 시등록문화유산대장(전자문서로 된 대장을 포함한다)을 비치하고 시등록문화유산에 대한 보존·관리·변경사항 및 법 제74조제3항에 따라 준용되는 법 제57조에 따른 특례 적용사항 등의 등록사항을 기록·보존하여야 한다.

제38조(기술지도) ① 법 제74조제3항에 따라 준용되는 법 제54조제3항에서 “시등록문화유산의 관리와 관련된 기술 지도”란 시등록문화유산의 관리, 보수·복원, 이를 위한 실측·설계 및 손상을 방지하기 위한 조치에 필요한 기술적 지도 및 조언을 말한다.

② 법 제54조제3항에 따라 시등록문화유산의 소유자나 관리자 또는 시등록문화유산관리단체가 제1항에 따른 기술 지도를 요청하려면 규칙에서 정하는 시등록문화유산 기술 지도 요청서를 군수·구청장을 거쳐 시장에게 제출하여야 한다.

제39조(시등록문화유산에 관한 신고) 법 제74조제3항에 따라 준용되는 법 제55조 본문에 따라 시등록문화유산의 소유자나 관리자 또는 법

제54조제2항에 따라 지정을 받은 자는 각 호의 어느 하나에 해당하는 사유가 발생하면 그 사유가 발생한 날부터 15일 이내에 그 사실을 군수·구청장을 거쳐 시장에게 신고하여야 한다.

제40조(현상변경 신고 대상 행위) 법 제74조제3항에 따라 준용되는 법 제56조제1항제1호에서 “조례로 정하는 행위”란 시등록문화유산(동산에 속하는 문화유산은 제외한다. 이하 이 조에서 같다)의 외관을 변경하는 행위로서 다음 각 호의 어느 하나에 해당하는 행위를 말한다. 다만, 시등록문화유산의 파손을 예방하거나 파손의 확대를 방지하기 위한 임시 조치는 제외한다.

1. 해당 문화유산이 건축물인 경우 외관(지붕부를 포함한다) 면적의 4분 1 이상에 이르는 디자인, 색채, 재질 또는 재료 등을 변경하는 행위
2. 해당 문화유산이 건축물 외의 시설물인 경우에는 해당 시설물의 디자인, 색채, 재질 또는 재료 등을 다음 각 목에 따른 면적의 4분의 1 이상 변경하는 행위

가. 교량·등대 등 구조물인 경우에는 그 외관 면적

나. 터널·동굴 등 그 외관이 드러나지 아니하는 시설물인 경우에는 내부의 표면적

다. 그 밖의 경우에는 법 제70조제3항에 따라 시등록문화유산으로 등록할 때 등록된 면적

제41조(현상변경 허가 기준 및 절차) ① 법 제74조제3항에 따라 준용되는 법 제56조제2항에 따라 현상변경의 허가를 받거나 허가사항을 변경하려는 자는 해당 시등록문화유산의 명칭, 수량 및 소재지를 적은 허가신청서를 관할 군수·구청장을 거쳐 시장에게 제출해야 한다.

② 시장은 제1항에 따른 허가신청을 받으면 그 허가신청 대상 행위가 시등

록문화유산의 기본적인 양식, 구조 및 특성에 영향을 미치지 아니한 경우에만 허가하여야 한다.

- ③ 시장은 제2항에 따라 허가하려면 신청인의 성명, 대상 문화유산, 허가사항, 허가기간 및 허가조건 등을 적은 허가서(변경허가서를 포함한다)를 관할 군수·구청장을 거쳐 신청인에게 내주어야 한다.

제42조(건폐율과 용적률에 관한 특례) 제74조제3항에 따라 준용되는 법 제57조에 따른 시등록문화유산의 용도지역별 건폐율 및 용적율은 「인천광역시 도시계획 조례」 제64조 및 제65조를 따른다.

제43조(등록의 말소 절차) ① 법 제70조제6항에 따른 시등록문화유산의 등록을 말소하려면 위원회의 위원이나 전문위원 등 관계 전문가 3명 이상에게 해당 문화유산에 대한 조사를 요청하여야 한다.

- ② 제1항에 따라 요청 받은 사람은 조사 및 검토를 한 후 조사보고서(전자문서로 된 보고서를 포함한다)를 작성하여 시장에게 제출하여야 한다.

- ③ 시장은 제2항에 따른 조사보고서를 검토하여 해당 문화유산의 등록 말소 등이 필요하다고 판단되면, 위원회의 검토를 거쳐 그 내용을 시보 및 시홈페이지에 30일 이상 예고하여야 한다.

- ④ 시장은 제3항에 따른 예고가 끝난 날부터 6개월 안에 제2항에 따른 조사보고서와 제3항에 따른 예고 결과를 참고하여 위원회의 심의를 거쳐 해당 문화유산의 등록 말소 등의 여부를 결정하여야 한다.

- ⑤ 시장은 이해관계자의 이의제기 등 부득이한 사유로 6개월 안에 제4항에 따라 등록 말소 등의 여부를 결정하지 못한 경우에 그 등록 말소 등의 여부를 다시 결정할 필요가 있으면 제3항 및 제4항의 절차를 다시 거쳐야 한다.

## 제6장 국외소재문화유산

제44조(국외소재문화유산 보호 및 환수활동 지원) 시장은 다음 각 호의 사업 또는 활동을 하는 기관 또는 단체 중 국외소재문화유산의 보호 및 환수를 위하여 지원·육성이 필요하다고 인정하는 기관 또는 단체를 선정하여 예산의 범위에서 다음 각 호의 사업 또는 활동에 필요한 경비의 일부 또는 전부를 보조할 수 있다.

1. 국외소재문화유산 보호 및 환수활동
2. 국외소재문화유산 보호 및 환수 관련 조사·연구·교육 또는 홍보
3. 그 밖에 국외소재문화유산 환수를 위하여 시장이 필요하다고 인정하는 사업

## 제7장 보칙

제45조(표창) 시장은 다음 각 호의 어느 하나에 해당하는 자를 표창하고 부상을 수여할 수 있다.

1. 매장유산을 발견·신고하여 시지정문화유산으로 지정받게 될 경우 그 매장유산을 신고한 자
2. 관리·보호의 책임이 없는 자로서 시지정문화유산등의 멸실·도난·훼손의 방지에 현저한 공이 있는 자
3. 시지정문화유산등을 관리·보호·공개할 책임 또는 의무가 있는 자로서 그 관리·보호 또는 공개에 있어서 모범이 되는 자

제46조(서류의 제출 절차) 이 조례 및 이 조례 시행규칙에 따라 시장에게 제출하는 신청·허가·인가·신고 및 보고 등에 관한 모든 서류(관계 전문가의



조사보고서는 제외한다)는 특별한 경우를 제외하고는 관할 군수·구청장을  
경유하여야 한다.

제47조(시행규칙) 이 조례의 시행에 필요한 세부사항은 규칙으로 정한다.

#### 부 칙

이 조례는 공포한 날부터 시행한다.

■ 인천광역시 문화유산의 보존 및 활용에 관한 조례[별표 1]

**인천광역시 지정문화유산등록문화유산의 지정기준**(제17조 및 제35조 관련)

문화유산의 종류	지 정 기 준
인천광역시 유형문화유산	<p>1. 건조물</p> <p>가. 목조건축물류 당탑·궁전·성문·전랑·사우·서원·누정·향교·관아·객사·민가 등으로서 역사적·학술적·예술적·기술적 가치가 큰 것</p> <p>나. 석조건축물류 석굴·석탑·전탑·부도 석종·비갈·석등·석교·석계·석단·석빙고·침성대·당간지주·석표·석정 등으로서 역사적·학술적·예술적·기술적 가치가 큰 것</p> <p>다. 분묘 분묘 등의 유구 또는 그 부분·부속물 또는 건조물의 모형으로서 역사적·학술적·예술적·기술적 가치가 큰 것</p> <p>2. 전적·서적·문서</p> <p>가. 전적류 사본류에 있어서는 한글서적·한자서적·저술고본·종교서적 등의 원본이나 우수한 고사본 또는 이를 계통적·역사적으로 정리한 중요한 것 판본류에 있어서는 판본 또는 판목으로서 역사적 또는 판본학적 가치가 큰 것 활자본류에 있어서는 활자본 또는 활자로서 역사적 또는 인쇄사적 가치가 큰 것</p> <p>나. 서적류 사경·어필·평가필적·고필·묵적·현판·주련 등으로서 서예사상 대표적인 것이거나 금속학적 또는 사료적 가치가 큰 것</p> <p>다. 문서류 역사적 가치 또는 사료적 가치가 큰 것</p> <p>3. 회화·조각</p> <p>가. 형태·품질·기법·제작 등에 특징이 있는 것</p> <p>나. 우리나라 문화사상 각 시대의 귀중한 유물로서 그 제작이 우수한 것</p> <p>다. 우리나라 회화사상 또는 조각사상 특히 귀중한 자료가 될 수 있는 것</p> <p>라. 특수한 작가 또는 유파를 대표한 중요한 것</p> <p>마. 외래품으로서 우리나라 문화에 중요한 의의를 가진 것</p> <p>4. 공예품</p> <p>가. 형태·품질·기법 또는 용도에 현저한 특이성이 있는 것</p> <p>나. 우리나라 문화사상 또는 공예사상 각 시대의 귀중한 유물로서 그 제작이 우수한 것</p> <p>다. 외래품으로서 우리나라 공예사상에 중요한 의의가 있는 것</p> <p>5. 고고자료</p> <p>가. 선사시대의 유물로서 학술적 가치가 큰 것</p> <p>나. 고분(지석묘 등을 포함한다)·패총 또는 사지·유적 등의 출토품으로서 학술적 자료가 될 수 있는 것</p> <p>다. 전세품으로서 학술적 가치가 큰 것</p>

	<p>라. 종교·교육·학예·산업·정치·군사·생활 등의 유적 출토품 또는 유물로서 역사적 의의가 크거나 학술적 자료로서 중요하거나 제작상 가치가 큰 것</p> <p>6. 무구</p> <p>가. 우리나라 전사상 사용된 무기로서 희귀하고 대표적인 것</p> <p>나. 역사상 명장이 사용하였던 무구류로서 군사상 그 의의가 큰 것</p>
인천광역시 기념물	<p>1. 유사 이전의 유적</p> <p>패총·유물 포함층·주거지(수혈주거지·부석주거지·동혈주거지)·지적·입석·고분 등의 유적으로서 학술적 가치가 큰 것</p> <p>2. 제사·신앙에 관한 유적</p> <p>사지·사우지·제단·사고지·전묘지·향교지·그 밖의 제사·신앙에 관한 유적으로서 학술적 가치가 큰 것</p> <p>3. 정치·국방에 관한 유적</p> <p>성곽·성지·책채·방루·진보·수영지·관문지·봉수대 및 유지·고전장·도읍지·궁전지·고도·고궁·그 밖의 정치·국방에 관한 유적으로서 학술상 가치가 큰 것</p> <p>4. 산업·교통·토목에 관한 유적</p> <p>고도(옛길)·교지·뚝·요지·시장지·식물재배지·석표·그 밖의 산업·교통·토목에 관한 유적으로서 학술상 가치가 큰 것</p> <p>5. 교육·사회산업에 관한 유적</p> <p>서원·사숙·자선시설·석각·그 밖의 교육·학예에 관한 유적으로서 학술상 가치가 큰 것</p> <p>6. 분묘·비 등</p> <p>분묘·비·구택·원지·정천·수석 그 밖의 중요한 전설지 등으로서 학술상 가치가 큰 것</p>
인천광역시 민속문화유산	<p>1. 다음 각 호의 어느 하나에 해당하는 것 중 한국민족의 기본적 생활문화의 특색을 나타내는 것으로서 전형적인 것</p> <p>가. 의·식·주에 관한 것</p> <p>궁중·귀족·서민·농어민·천인 등의 의복·장신구·음식용구·광열용구·가구·사육용구·관혼상제용구·주거·그 밖의 물건 또는 그 재료 등</p> <p>나. 생산·생업에 관한 것</p> <p>농기구·어렵구·공장용구·방직용구·작업장 등</p> <p>다. 교통·운수·통신에 관한 것</p> <p>운반용의 배·수레·역사 등</p> <p>라. 교역에 관한 것</p> <p>계산용구·계량구·간판·점포·감찰·화폐 등</p> <p>마. 사회생활에 관한 것</p> <p>증답용구·경방용구·형벌용구 등</p> <p>바. 신앙에 관한 것</p> <p>제사구·법회구·봉납구·우상구·사우 등</p> <p>사. 민속지식에 관한 것</p> <p>역류·점복용구·의료구·교육시설 등</p> <p>아. 민속예능·오락·유희등에 관한 것</p> <p>의상·악기·가면·인형·완구·절귀용구·도구·무대 등</p> <p>2. 제1호 각 목에 열거한 민속자료를 수집·정리한 것으로서 그 목적·내용 등이 다음 각 호의 어느 하나에 해당하는 것으로서 특히 중요한 것</p>

	<p>가. 역사적 변천을 나타내는 것</p> <p>나. 시대적 또는 지역적 특색을 나타내는 것</p> <p>다. 생활계층의 특색을 나타내는 것</p> <p>3. 전설·설화와 민속자료가 일정한 구역에 집단적으로 소재한 경우에는 민속자료 구역으로 지정할 수 있다.</p> <p>가. 한국의 전통적 생활양식이 보존된 곳</p> <p>나. 고유민속행사가 거행되던 곳으로 단속으로 풍경이 보존된 곳</p> <p>다. 한국 건축사 연구에 중요한 자료를 제공하는 민가군이 있는 곳</p> <p>라. 한국의 전통적인 전원생활의 면모를 간직하고 있는 곳</p> <p>마. 역사적 사실 또는 전설·설화와 관련이 있는 곳</p> <p>바. 옛 성터의 모습이 보존되어 고풍이 현저한 곳</p>
인천광역시 등록문화유산	<p>1. 등록문화유산의 등록기준은 지정문화유산이 아닌 문화유산 중 건설·제작·형성된 후 50년 이상이 지난 것으로서 다음 각 목의 어느 하나에 해당하는 것으로 한다. 다만, 다음 각 목의 어느 하나에 해당하는 것으로서 건설·제작·형성된 후 50년 이상이 지나지 아니한 것이라도 긴급한 보호 조치가 필요한 것은 등록문화유산으로 등록할 수 있다.</p> <p>가. 역사적 가치</p> <p>개항기 이후 각 분야의 변화·발전 과정에서 중요한 역할을 한 것, 항일 독립운동과 해방 후 민주화 및 산업화 등의 과정에서 역사적으로 중요한 의미가 있거나 상징적 가치가 있을 것</p> <p>나. 학술적 가치</p> <p>각 분야의 변화·발전에 기여한 성과물로서 당시의 시대성을 반영하고 있어 관련 분야 연구에 학술적으로 가치가 클 것</p> <p>다. 예술적 가치</p> <p>당시의 시대성을 반영한 것으로, 독창적이면서 예술적 완성도가 높고 그 분야에서 대표성이 있을 것</p> <p>라. 원형유지 및 희소성</p> <p>대상 문화유산이 전체적으로 원형을 유지하고 있고, 희소할 것</p> <p>2. 제1호에도 불구하고 다음 각 목에 해당하는 것은 등록 대상에서 제외 할 수 있다.</p> <p>가. 시대성이나 독창성 없이 전통 양식이나 외래 양식을 그대로 모방하였거나, 진위여부가 불명확한 경우</p> <p>나. 보수·복원·정비 등으로 본래의 문화유산적 가치가 크게 떨어진 경우</p> <p>다. 객관적인 자료를 통해 해당 문화유산의 출처와 소장 경위 등이 명확하게 확인되지 않은 경우, 또는 제작자와 제작시기 등을 확인할 수 없는 경우</p> <p>라. 그 밖에 문화유산으로서 가치가 있더라도 문화유산 등록에 대한 사회적 합의 도출이 어려운 경우 등</p>

■ 인천광역시 문화유산의 보존 및 활용에 관한 조례[별표 2]

**보호물·보호구역의 지정기준**(제18조 관련)

문화유산의 종류	지정 기준
인천광역시 보호구역 지정 기준	<ol style="list-style-type: none"> <li>1. 목조 및 석조건축물은 각 추녀 끝이나 또는 건물 최돌출점에서 수직적으로 닿는 각 지점을 서로 연결하는 선에서 10미터부터 50미터 이내의 구역</li> <li>2. 석탑·전탑 등은 지대석에서 5미터부터 15미터 이내의 구역</li> <li>3. 석비·부도·석종·석불(건물 내의 안치된 것은 제외한다) 등은 대석의 최돌출점에서 5미터 내지 10미터 이내의 구역</li> <li>4. 첨성대는 하부 기단에서 30미터부터 50미터 이내의 구역</li> <li>5. 석빙고는 벽면상부지면에서 10미터부터 50미터 이내의 구역</li> <li>6. 석굴은 하부 기단에서 30미터부터 50미터 이내의 구역</li> <li>7. 마애불은 불상을 중심으로 하여 반경 20미터부터 30미터 이내의 사방구역</li> <li>8. 당간지주·석등·노주·석조 등은 각 물체를 중심으로 하여 반경 5미터부터 10미터 이내의 사방구역</li> <li>9. 석교는 교대 및 교각에서 외향 5미터 내지 20미터 이내의 구역</li> <li>10. 성곽·제방 등은 성벽면 또는 제방하부 기점에서 외향 및 내향 각각 10미터부터 30미터 이내의 구역</li> <li>11. 성·산성·성내 전역을 지정하는 경우에는 벽면 하부기석에서 외향 10미터부터 30미터 이내의 구역</li> <li>12. 왕릉·고분묘 등은 봉토 하단에서 5미터부터 500미터 이내의 구역</li> <li>13. 사지·사우지·전묘지·고궁 등은 담장 또는 경계선에서 5미터부터 30미터 이내의 구역</li> <li>14. 동물·지질광물·천연보호구역·자연현상은 그 보호에 필요하다고 인정되는 구역</li> <li>15. 식물은 임목을 중심으로 하여 반경 3미터부터 30미터 이내의 구역</li> <li>16. 그 밖에 시지정문화유산의 보호구역은 그 보호에 필요하다고 인정되는 구역</li> </ol>
보호물의 지정 기준	<ol style="list-style-type: none"> <li>1. 지상의 건축물 또는 그 밖의 시설물 등은 철책·석책·위장 그 밖에 해당문화유산의 보호를 위한 시설물</li> <li>2. 동종·석비·불상 등은 종각·비각·불각</li> <li>3. 그 밖에 시지정문화유산은 그것이 보관되어 있는 건물이나 보호시설</li> </ol>
보호물의 보호구역 지정기준	<ol style="list-style-type: none"> <li>1. 보호물이 건축물로 되어 있는 경우에는 각 추녀끝 또는 이에 준하는 부분 그 밖에 최돌출점에서 수직선으로 닿은 각 지점을 연결하는 선에서 외향 3미터부터 30미터 이내의 구역</li> <li>2. 보호물이 석책·철책·위장 등으로 되어 있는 경우에는 그 하부 기석에서 2미터부터 10미터 이내의 구역</li> <li>3. 그 밖에 보호물의 보호구역은 그 보호에 필요하다고 인정되는 구역</li> </ol>

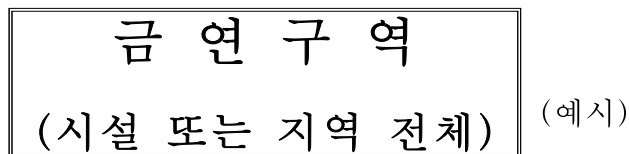
■ 인천광역시 문화유산의 보존 및 활용에 관한 조례 [별표 3]

금연구역과 흡연구역을 알리는 표지의 설치 기준 및 방법(제25조 관련)

1. 시설 또는 지역 전체를 금연구역으로 지정하는 경우

가. 해당 시설 또는 지역을 이용하는 사람이 잘 볼 수 있는 위치에 시설 또는 지역 전체가 금연구역임을 나타내는 표지판 또는 스티커(붙임딱지)를 달거나 부착하여야 하며, 그 규격은 다음과 같다.

1) 표지판



표지판의 바탕은 흰색 또는 노란색으로 하며, 그 글씨는 붉은색 또는 주황색으로 한다.

2) 스티커



스티커의 바탕은 흰색 또는 노란색으로, 그 테·사선 및 글씨("금연" 부분)는 붉은색 또는 주황색으로, 그 바탕모양은 사각형 또는 원형으로 한다.

나. 표지판 또는 스티커의 글자는 한글로 표기하되 필요한 경우에는 영문을 함께 사용할 수 있다.

다. 스티커에는 담배를 상징하는 그림을 그려 넣어야 하며 시설이나 지역의 규모나 모양에 따라 표지판 또는 스티커의 크기를 다르게 할 수 있다.


라. 표지판 또는 스티커는 해당 시설 또는 지역의 소유자, 관리자 또는 관리단체가 제작하여 부착하여야 한다. 다만, 문화재청장, 시·도지사 또는 시장·군수·구청장이 표지판 또는 스티커를 제공하는 경우에는 이를 부착할 수 있다.

2. 금연구역과 흡연구역을 구분하여 지정하는 경우

## 가. 금연구역

- 1) 금연구역에는 해당 시설 또는 지역을 이용하는 사람이 잘 볼 수 있는 위치에 금연구역임을 나타내는 표지판 또는 스티커를 달거나 부착하여야 하며 그 규격은 다음과 같다.

## 가) 표지판



## 나) 스티커



- 2) 표지판의 바탕은 흰색 또는 노란색으로, 그 글씨는 붉은색 또는 주황색으로 하여야 하며, 스티커의 바탕은 흰색 또는 노란색으로, 그 테·사선 및 글씨("금연" 부분)는 붉은색 또는 주황색으로, 그 바탕모양은 사각형 또는 원형으로 한다.
- 3) 시설 또는 지역의 대부분이 금연구역에 해당하거나 그 금연구역이 광범위할 경우에는 시설 또는 지역의 출입구에 금연구역에 대한 안내표시를 하여야 한다.
- 4) 표지판 또는 스티커의 글자는 한글로 표기하되 필요한 경우에는 영문을 함께 사용할 수 있다.
- 5) 스티커에는 담배를 상징하는 그림을 그려 넣어야 하며 시설이나 지역의 규모나 모양에 따라 표지판 또는 스티커의 크기를 다르게 할 수 있다.
- 6) 표지판 또는 스티커는 해당 시설 또는 지역의 소유자, 관리자 또는 관리단체가 제작하여 부착하여야 한다. 다만, 문화재청장, 시·도지사 또는 시장·군수·구청장이 표지판 또는 스티커를 제공하는 경우에는 이를 부착할 수 있다.

## 나. 흡연구역

- 1) 흡연구역에는 해당 시설 또는 지역을 이용하는 사람이 잘 볼 수 있는 위

치에 흡연구역임을 나타내는 표지판을 달거나 부착하여야 하며 그 규격은 다음과 같다.

## 흡 연 구 역

(예시)

- 2) 표지판의 바탕은 흰색으로 하며, 그 글씨는 검정색 또는 푸른색으로 한다.
- 3) 표지판은 흡연구역의 규모나 모양에 따라 그 크기를 다르게 할 수 있다.
- 4) 표지판의 글자는 한글로 표기하되 필요한 경우에는 영문을 함께 사용할 수 있다.
- 5) 흡연구역(시설에 설치하는 경우만 해당한다. 이하 6)에서 같다)은 시설의 규모나 특성 및 이용자 중 흡연자 수 등을 고려하여 그 면적과 장소를 지정하되 독립된 공간으로 하여야 한다. 이 경우 공동으로 이용하는 시설인 사무실, 화장실, 복도, 계단 등을 흡연구역으로 지정해서는 아니 된다.
- 6) 흡연구역에는 환풍기 등 환기시설과 흡연자의 편의를 위한 시설을 설치하여야 한다.



## 입법예고문

인천광역시 입법예고 제2024-11호

「인천광역시 행정기구 설치 조례」 등 21개 조례를 개정함에 있어 그 취지와 주요내용을 시민에게 널리 알려 의견을 구하고자 「인천광역시 자치법규 입법에 관한 조례」 제6조제1항에 따라 다음과 같이 입법예고합니다.

2024년 2월 19일

인천광역시장

국가유산체제로의 전환에 따른 인천광역시 행정기구 설치  
조례 등 21개 조례 일부개정조례안

1. 개정이유

「국가유산기본법」, 「문화유산의 보존 및 활용에 관한 법률」, 「자연유산의 보존 및 활용에 관한 법률」, 「무형유산의 보존 및 진흥에 관한 법률」이 제·개정(2024.5.17. 시행 예정)되어 새로운 국가유산 체제가 도입됨에 따라 인천광역시 조례의 용어 및 인용조문 등을 일괄 정비하려는 것임.

2. 주요내용

가. 용어(문화재, 문화재청장→국가유산, 국가유산청장 등) 및 상위법이 인용된 조문을 정비함.(안 제1조부터 제21조까지)

나. 무형문화재법 시행규칙 개정(2021.6.23. 시행)에 따라 국가무형유산의 지정번호를 삭제함.(안 제9조)

### 3. 자치법규안: 별첨

### 4. 의견제출

이 조례 개정안에 대하여 의견이 있는 기관·단체 또는 개인은 2024년 3월 11일까지 다음 사항을 기재한 의견을 작성하여 인천광역시(참조: 문화유산과장, 주소: 인천광역시 남동구 남동대로 809, 인천시청 신관 907호)에게 제출하여 주시기 바라며 그 밖에 자세한 사항은 담당자 한규복(☎ 032-440-4472, fax 032-440-8693, 전자메일 [hanguiebok@korea.kr](mailto:hanguiebok@korea.kr))에게 문의하시기 바랍니다.

가. 입법예고 사항에 대한 의견(찬·반 여부와 그 사유)

나. 성명(기관·단체의 경우 기관·단체명과 대표자명), 주소 및 연락 전화번호

다. 보내실 곳

(1) 주 소 : 인천광역시 남동구 남동대로 809 인천광역시청 신관 907호,  
문화유산과장

(2) 연락처 : 전화) 032-440-4472, FAX) 032-440-8693,

전자메일 [incheon1206@korea.kr](mailto:incheon1206@korea.kr)

라. 제출서식 : 아래 서식 또는 임의서식

제출자	해당조항	찬반여부 및 사유	비고
○ 주 소 :			
○ 성 명 :			
○ 연락처 :			

## 5. 관계법령

가. 「국가유산법」

[법률 제19409호, 2023. 5. 15. 제정, 2024. 5. 17. 시행]

나. 「문화유산의 보존 및 활용에 관한 법률」

[법률 제19951호, 2024. 1. 9. 일부개정, 2024. 5. 17. 시행]

다. 「자연유산의 보존 및 활용에 관한 법률」

[법률 제19251호, 2023. 3. 21. 제정, 2024. 3. 22. 시행]

라. 「무형유산의 보존 및 진흥에 관한 법률」

[법률 제19795호, 2023. 10. 31. 일부개정, 2024. 5. 17. 시행]

인천광역시조례 제 호

국가유산체제로의 전환에 따른 인천광역시 행정기구 설치  
조례 등 21개 조례 일부개정조례안

제1조(「인천광역시 행정기구 설치 조례」의 개정) 인천광역시 행정기구 설치  
조례 일부를 다음과 같이 개정한다.

제15조제1호 중 “문화재”를 “국가유산”으로 한다.

제46조제1항 중 “문화재를”을 “국가유산을”으로 한다.

제2조(「인천광역시 고향사랑 기부금 모금 및 운영에 관한 조례」의 개정)  
인천광역시 고향사랑 기부금 모금 및 운영에 관한 조례 일부를 다음과 같이  
개정한다.

제3조제2항제11호 중 “무형문화재 보전 및 진흥에 관한 법률”을 “무형유산의  
보전 및 진흥에 관한 법률”로 한다.

제3조(「인천광역시 낙뢰피해 방지시설 설치 및 지원에 관한 조례」의 개정)  
인천광역시 낙뢰피해 방지시설 설치 및 지원에 관한 조례 일부를 다음과  
같이 개정한다.

제3조 중 “문화재”를 “국가유산”으로 한다.

제4조(「인천광역시 공예문화산업 육성과 지원에 관한 조례」의 개정) 인  
천광역시 공예문화산업 육성과 지원에 관한 조례 일부를 다음과 같이  
개정한다.

제7조제2항제4호 “무형문화재”를 “무형유산”으로 한다.

제5조(「인천광역시 신·재생에너지 보급 촉진 및 시민 참여 지원 조례」의 개정) 인천광역시 신·재생에너지 보급 촉진 및 시민 참여 지원 조례 일부를 다음과 같이 개정한다.

제14조제4항 중 “문화재”를 “국가유산”으로 한다.

제6조(「인천광역시 자연환경보전 조례」의 개정) 인천광역시 자연환경보전 조례 일부를 다음과 같이 개정한다.

제7조제1항 중 각각 “문화재보호법”을 “「문화유산의 보존 및 활용에 관한 법률」 및 「자연유산의 보존 및 활용에 관한 법률」”로, “문화재(문화재 보호구역을 포함한다)”를 “문화유산(보호구역을 포함한다) 및 자연유산(보호구역을 포함한다)”로 한다.

제24조제1항 중 “문화재보호법”을 “「문화유산의 보존 및 활용에 관한 법률」 및 「자연유산의 보존 및 활용에 관한 법률」”로, “문화재(문화재 보호구역을 포함한다)”를 “문화유산(보호구역을 포함한다) 및 자연유산(보호구역을 포함한다)”로, “문화재청장”을 “국가유산청장”으로 한다.

제7조(「인천광역시 구)제물포구락부 및 옛 시장관사 관리와 운영에 관한 조례」의 개정) 인천광역시 구)제물포구락부 및 옛 시장관사 관리와 운영에 관한 조례 일부를 다음과 같이 개정한다.

제2조제1호 중 “유형문화재”를 “유형문화유산”으로 한다.

제2조제2호가호 중 “등록문화재”를 “등록문화유산”으로 한다.

제8조(「인천광역시 시립박물관 운영 조례」의 개정) 인천광역시 시립박물관 운영 조례 일부를 다음과 같이 개정한다.

제30조제3항 중 “문화재”를 “국가유산”으로 한다.

제9조(「인천광역시 은율탈춤전수관 설치 및 관리 운영 조례」의 개정) 인천광역시 은율탈춤전수관 설치 및 관리 운영 조례 일부를 다음과 같이 개정한다.

제1조 중 “중요무형문화재 제61호”를 “국가무형유산”으로 한다.

제3조제1호 중 “중요무형문화재 제61호(은율탈춤)”을 “국가무형유산 은율탈춤”으로 한다.

제10조(「인천광역시 향교의 활성화 및 지원에 관한 조례」의 개정) 인천광역시 향교의 활성화 및 지원에 관한 조례 일부를 다음과 같이 개정한다.

제2조 중 “문화재로”를 “국가유산으로”으로 한다.

제11조(「충장공 어재연 장군 기념사업회 지원에 관한 조례」의 개정) 충장공 어재연 장군 기념사업회 지원에 관한 조례 일부를 다음과 같이 개정한다.

제2조 중 “문화재”를 “국가유산”으로 한다.

제4조제2항제4호 중 “문화재”를 “국가유산”으로 한다.

제12조(「인천광역시 전통문화 육성 및 지원에 관한 조례」의 개정) 인천광역시 전통문화 육성 및 지원에 관한 조례 일부를 다음과 같이 개정한다.

제4조 중 “「문화재보호법」 제6조에 따른”을 “「문화유산의 보존 및 활용에 관한 법률」 제6조에 따른 문화유산기본계획”으로 한다.

제13조(「인천광역시 세계유산 보존·관리 및 등재에 관한 조례」의 개정) 인천광역시 세계유산 보존·관리 및 등재에 관한 조례 일부를 다음과 같이 개정한다.

제6조제3항제4호 중 “문화재청장”을 “국가유산청장”으로 한다.

제14조(「인천광역시 의사상자 등 예우 및 지원에 관한 조례」의 개정) 인천광역시 의사상자 등 예우 및 지원에 관한 조례 일부를 다음과 같이 개정한다.

제4조제1호 중 “문화재”를 “국가유산”으로 한다.

제15조(「인천광역시 도시계획 조례」의 개정) 인천광역시 도시계획 조례 일부를 다음과 같이 개정한다.

제9조의2제2호 중 “문화재와”를 “국가유산과”으로 한다.

제34조제1항 중 “문화재”를 “국가유산”으로 한다.

제58조제1항 중 “문화재보호법”을 “문화유산의 보존 및 활용에 관한 법률 및 자연유산의 보존 및 활용에 관한 법률”로, “문화재를”를 “문화유산 및 자연유산을”으로 한다.

제64조제6항 중 “「문화재보호법」 제2조제2항에 따른 지정문화재”를 “「문화유산의 보존 및 활용에 관한 법률」 제2조제3항 및 「자연유산의 보존 및 활용에 관한 법률」 제2조제2호 내지 제4호에 따른 지정유산”으로 한다.

제16조(「인천광역시 주소정보 등에 관한 조례」의 개정) 인천광역시 주소정보 등에 관한 조례 일부를 다음과 같이 개정한다.

제2조제5호 중 “문화재”를 “국가유산”으로 한다.

제17조(「인천광역시 건축 조례」의 개정) 인천광역시 건축 조례 일부를 다음과 같이 개정한다.

제3조제4항제1호 중 “「문화재보호법」 제27조 및”을 “「문화유산의 보존 및 활용에 관한 법률」 제27조 및 「자연유산의 보존 및 활용에 관한 법률」 제13조와”로, “문화재보호구역”을 “문화유산 보호구역 및 자연유산 보호구역”으로 한다.

제18조(「인천광역시 경관 조례」의 개정) 인천광역시 경관 조례 일부를 다음과 같이 개정한다.

제31조제2호 중 “문화재”를 “국가유산”으로 한다.

제19조(「인천광역시 사무위임 조례」의 개정) 인천광역시 사무위임 조례 일부를 다음과 같이 개정한다.

별표 1의 문화유산과의 위임사무명란 중 “시 지정 문화재”를 “시 지정 유산”으로 한다.

별표 2의 문화유산과의 위임사무명란 중 “시 지정 문화재”를 “시 지정 유산”으로 한다.

제20조(「인천광역시 옥외광고물 등의 관리와 옥외광고산업 진흥에 관한 조례」의 개정) 인천광역시 옥외광고물 등의 관리와 옥외광고산업 진흥에 관한 조례 일부를 다음과 같이 개정한다.

별표 1의 관광·휴양분야의 시설의 종류란 중 “「문화재보호법」에 따른 시·도지정문화재 또는 문화재자료”를 “「문화유산의 보존 및 활용에 관한 법률」 및 「자연유산의 보존 및 활용에 관한 법률」에 따른 시지정유산 또는 문화유산자료”로 한다.

제21조(「인천광역시 녹지보전 및 녹화추진에 관한 조례」의 개정) 인천광역시 녹지보전 및 녹화추진에 관한 조례 일부를 다음과 같이 개정한다.

별표 3의 차선 대상지의 토지여건란 제3호 중 “문화재로”를 “국가유산으로”으로 한다.

## 부 칙

이 조례는 공포한 날부터 시행한다.



신·구조문대비표

인천광역시 행정기구 설치 조례 일부개정조례안

현행	개정안
제15조(문화체육관광국) (생략)	제15조(문화체육관광국) (현행과 같음)
1. 문화·예술진흥 및 <u>문화재</u> 에 관한 사항	1. ----- <u>국가유산</u> -----
2. ~ 5. (생략)	2. ~ 5. (현행과 같음)
제46조(설치) ① 도서 및 기록류, 그 밖에 <u>문화재</u> 를 수집 보존하여 시민들이 열람 이용 할 수 있도록 제공하고, 향토문화를 소개·보급하며, 지역사회의 교육향상과 문화발전에 기여하기 위하여 인천광역시 미추홀도서관(이하 이 절에서 “미추홀도서관”이라 한다)을 둔다.	제46조(설치) ① ----- ----- <u>국가유산</u> ----- ----- ----- ----- ----- ----- -----.
② (생략)	② (현행과 같음)

인천광역시 고향사랑 기부금 모금 및 운영에 관한 조례

일부개정조례안

현행	개정안
제3조(답례품 종류) ① (생략)	제3조(답례품 종류) ① (현행과 같음)
② (생략)	② (현행과 같음)
1. ~ 10. (생략)	1. ~ 10. (현행과 같음)
11. 「무형문화재 보전 및 진흥에 관한 법률」에 따른 전승공예품	11. 「무형유산의 보전 및 진흥에 관한 법률」----- -----
12. ~ 13. (생략)	12. ~ 13. (현행과 같음)

인천광역시 낙뢰피해 방지시설 설치 및 지원에 관한 조례

일부개정조례안

현행	개정안
제3조 (설치대상) 낙뢰피해 방지시설 설치대상은 공공시설, <u>문화재</u> 그 밖에 낙뢰피해가 우려되는 지역으로 하며, 낙뢰피해가 심할 것으로 우려되는 지역에 대하여는 우선하여 낙뢰피해 방지시설을 설치할 수 있다.	제3조 (설치대상) ----- ----- <u>국가유산</u> ----- ----- ----- ----- -----.

인천광역시 공예문화산업 육성과 지원에 관한 조례  
일부개정조례안

현행	개정안
제7조(명장의 선정 등) ① (생략) ② (생략) 1. ~ 3. (생략) 4. 「인천광역시 무형문화재 보전 및 진흥 조례」에서 지정하는 <u>무형문화재</u> 에 지정된 경력이 없는 사람 ③ ~ ④ (생략)	제7조(명장의 선정 등) ① (현행과 같음) ② (현행과 같음) 1. ~ 3. (현행과 같음) 4. ----- ----- --- <u>무형유산</u> ----- ----- ③ ~ ④ (현행과 같음)

인천광역시 신·재생에너지 보급 촉진 및 시민 참여 지원 조례

일부개정조례안

현행	개정안
제14조(환경보전) ① (생략)	제14조(환경보전) ① (현행과 같음)
② (생략)	② (현행과 같음)
③ (생략)	③ (현행과 같음)
④ 시장은 발전사업 시행으로 인해 개별 법령에 따른 용도지역(상수원 보호구역, <u>문화재</u> 보호구역, 해양용도구역 등)의 목적과 취지가 훼손되지 않도록 필요한 조치를 하는 등 군수·구청장과 협력하여야 한다.	④ ----- ----- --(-----, <u>국가유산</u> -----, -----) ----- ----- -----.

인천광역시 자연환경보전 조례 일부개정조례안

현행	개정안
제7조(생태·경관보전지역에서의 행위제한 등) ① 법 제26조에 따라 누구든지 시 생태·경관보전지역 안에서는 다음 각 호의 어느 하나에 해당하는 자연생태 또는 자연경관의 훼손행위를 하여서는 아니 된다. 다만, 「자연공원법」에 따라 지정된 공원구역 또는 「문화재보호법」에	제7조(생태·경관보전지역에서의 행위제한 등) ① ----- ----- ----- ----- ----- ----- ----- 「문화유산의 보존 및 활용에 관한 법률」 및 「자연유산의 보존 및 활용에 관한 법률」--
따른 <u>문화재(문화재보호구역을 포함한다)가</u> 포함된 경우에는	---- <u>문화유산(보호구역을 포함한다) 및 자연유산(보호구역을 포함한다)이</u> -----
는 「자연공원법」 또는 「문화재보호법」이 정하는 바에 따른다.	-- 「문화유산의 보존 및 활용에 관한 법률」 및 「자연유산의 보존 및 활용에 관한 법률」-----.
1. ~ 5. (생략)	1. ~ 5. (현행과 같음)
② ~ ⑥ (생략)	② ~ ⑥ (현행과 같음)
제24조(출입제한 등) ① 시장은 「야생생물 보호 및 관리에 관한 법률」 제33조제4항에 따라	제24조(출입제한 등) ① ----- ----- -----

<p>야생생물을 보호하고 멸종을 예방하기 위하여 필요하다고 인정하는 경우에는 시 보호구역의 전부 또는 일부에 대하여 일정한 기간을 정하여 그 지역의 출입을 제한하거나 금지할 수 있다. 다만, 「야생생물 보호 및 관리에 관한 법률」 제29조제1항 각 호의 어느 하나에 해당하는 행위를 위하여 출입하는 경우에는 그러하지 아니하며, 「문화재보호법」에 의한</p> <p><u>문화재(문화재 보호구역을 포함한다)</u>에 대하여는 미리</p> <p><u>문화재청장</u>과 협의하여야 한다.</p> <p>② ~ ③ (생략)</p>	<p>-----</p> <p>-----</p> <p>-----</p> <p>-----</p> <p>-----</p> <p>-----</p> <p>-----</p> <p>-----</p> <p>-----</p> <p>-----, <u>문화유산의 보존 및 활용에 관한 법률</u>」 및 「자연유산의 보존 및 활용에 관한 법률」---</p> <p>문화유산(보호구역을 포함한다) 및 자연유산(보호구역을 포함한다)-----</p> <p>국가유산청장-----</p> <p>--.</p> <p>② ~ ③ (현행과 같음)</p>
---	---

인천광역시 구)제물포구락부 및 옛 시장관사

관리와 운영에 관한 조례 일부개정조례안

현행	개정안
제2조(정의) (생략)	제2조(정의) (현행과 같음)
1. “구)제물포구락부”란 인천광역시(이하 “시”라 한다) 중구 자유공원남로 25에 소재한 시 <u>유형문화재</u> 제17호를 말한다.	1. ----- ----- ----- <u>유형문화유산</u> -----.
2. (생략)	2. (현행과 같음)
가. 송학동 옛 시장관사: 시 중구 신포로 39번길 74에 소재한 시 <u>등록문화재</u> 제1호인 인천시민애(愛)집	가. -----: ----- ----- ----- <u>등록문화유산</u> -----
나. (생략)	나. (현행과 같음)
3. (생략)	3. (현행과 같음)



인천광역시 시립박물관 운영 조례 일부개정조례안

현행	개정안
제30조(분야별 유물평가심의회) ① (생략) ② (생략) ③ 심의회의 위원(이하 “심의위원”이라 한다)은 <u>문화재</u> 및 유물관련 분야별 전문가 중에서 시장이 위촉하며 분야별 3명 이상, 5명 이내로 구성한다. ④ (생략)	제30조(분야별 유물평가심의회) ① (현행과 같음) ② (현행과 같음) ③ ----- ----- <u>국가유산</u> ----- ----- ----- -----. ④ (현행과 같음)

인천광역시 은율탈춤전수관 설치 및 관리 운영 조례

일부개정조례안

현행	개정안
제1조 (목적) 이 조례는 전통민속 예술인 은율탈춤( <u>중요무형문화재 제61호</u> )의 전승 보존 및 효율적 공연 또는 연기 연마의 도장으로 활용하기 위하여 은율탈춤전수관을 설치하고 그 관리 운영에 필요한 사항을 규정함을 목적으로 한다.	제1조 (목적) ----- -----( <u>국가무형유산</u> )----- ----- ----- ----- ----- --.
제3조 (사업) (생략) 1. <u>중요무형문화재 제61호(은율탈춤)</u> 의 전승 보존 2. ~ 3. (생략)	제3조 (사업) (현행과 같음) 1. <u>국가무형유산 은율탈춤</u> ----- ----- 2. ~ 3. (현행과 같음)

인천광역시 향교의 활성화 및 지원에 관한 조례 일부개정조례안

현행	개정안
제2조(정의) 이 조례에서 "향교"란 고려와 조선 시대에 유학을 교육하기 위하여 지방에 설립된 관학 교육기관으로 인천광역시 가 <u>문화재로</u> 지정한 시설을 말한다.	제2조(정의) ----- ----- ----- ---- <u>국가유산으로</u> ----- -----.

충장공 어재연 장군 기념사업회 지원에 관한 조례  
일부개정조례안

현행	개정안
제2조(책임) 인천광역시장(이하 “시장”이라 한다)은 어재연 장군의 업적 유품 등 <u>문화재</u> 보호, 연구, 관리에 책임이 있으며 이를 위한 시책을 강구·추진하여야 한다.	제2조(책임) ----- ----- ----- <u>국가유산</u> ----- ----- -----.
제4조(지원대상 및 용도) ① (생략) ② (생략) 1. ~ 3. (생략) 4. 어재연 장군 관련 <u>문화재</u> 연구에 관한 사항 5. (생략)	제4조(지원대상 및 용도) ① (현행과 같음) ② (현행과 같음) 1. ~ 3. (현행과 같음) 4. ----- <u>국가유산</u> ----- ----- 5. (현행과 같음)

인천광역시 전통문화 육성 및 지원에 관한 조례 일부개정조례안

현행	개정안
제4조(계획의 수립 등) 시장은 「문화재보호법」 제6조에 따른 문화재기본계획에 근거하여 다음 각 호의 사항이 포함된 전통문화 육성 및 지원에 관한 시행계획을 1년마다 수립·시행하여야 한다. 1. ~ 5. (생략)	제4조(계획의 수립 등) ----- 「문화유산의 보존 및 활용에 관한 법률」 제6조에 따른 문화유산기본계획----- ----- ----- -----. 1. ~ 5. (현행과 같음)

인천광역시 세계유산 보존·관리 및 등재에 관한 조례  
일부개정조례안

현행	개정안
제6조(위원회 구성) ① ~ ② (생략) ③ (생략) 1. ~ 3. (생략) 4. <u>문화재청장</u> 과 세계유산 및 잠정목록 유산이 있는 지역의 구청장·군수가 추천하는 사람 5. (생략)	제6조(위원회 구성) ① ~ ② (생략) ③ (생략) 1. ~ 3. (생략) 4. <u>국가유산청장</u> ----- ----- ----- 5. (생략)

인천광역시 의사상자 등 예우 및 지원에 관한 조례

일부개정조례안

현행	개정안
제4조(의사상자 지원사업) (생략)	제4조(의사상자 지원사업) (현행과 같음)
1. 시가 설치·관리하는 <u>문화재</u> 관람료, 체육시설 사용료, 공영주차장의 주차요금 감면	1. ----- <u>국가유산</u> 관람료,-----,-----
2. ~ 4. (생략)	2. ~ 4. (현행과 같음)

인천광역시 도시계획 조례 일부개정조례안

현행	개정안
제9조의2(특화경관지구의 세분)(생략) 1. (생략) 2. 역사문화특화경관지구: <u>문화재와</u> 문화적으로 보존가치가 큰 건축물 등의 경관을 유지·관리하기 위하여 필요한 지구	제9조의2(특화경관지구의 세분)(현행과 같음) 1. (현행과 같음) 2. -----: <u>국가유산과</u> ----- ----- ----- --
제34조 (제2종일반주거지역안에서 건축할 수 있는 건축물) ① 영 별표 5 제1호 및 제2호에 따라 저층 건축물이 밀집한 지역으로서 공원·녹지·하천· <u>문화재</u> 등 경관관리를 위하여 시 도시계획위원회의 심의를 거쳐 시장이 지정·고시하는 구역 안에서의 건축물의 층수는 고시내용에 따른다. 1.~3. (생략) ② (생략) 1. ~ 15. (생략)	제34조 (제2종일반주거지역안에서 건축할 수 있는 건축물) ① ----- ----- ----- ----- <u>국가유산</u> ----- ----- ----- ----- -----. 1.~3. (현행과 같음) ② (현행과 같음) 1. ~ 15. (현행과 같음)
제58조 (보호지구 안에서의 건축제한) ① 영 제76조제1호에 따라 역사문화환경보호지구에서	제58조 (보호지구 안에서의 건축제한) ① ----- -----



문화재보호법의 적용을 받는

문화재를 직접 관리·보호하기  
위한 건축물과 문화자원을 해하  
지 않는 건축물 및 시설이 아니  
면 건축 또는 설치할 수 없다.

② ~ ④ (생략)

제64조(용도지역 안에서의 건폐  
율) ① ~ ⑤ (생략)

⑥ 제1항에도 불구하고 영 제84  
조제6항제5호에 따라 녹지지역  
· 보전관리지역 · 생산관리지역  
· 농림지역 또는 자연환경보전  
지역에서의 「전통사찰의 보존  
및 지원에 관한 법률」 제2조제  
1호에 따른 전통사찰, 「문화재  
보호법」 제2조제2항에 따른  
지정문화재, 건축법 시행령 제2  
조제16호에 따른 한옥의 경우  
건폐율은 30퍼센트 이하로 한  
다.

⑦ ~ ⑮ (생략)

문화유산의 보존 및 활용에 관  
한 법률 및 자연유산의 보존  
및 활용에 관한 법률-----

문화유산 및 자연유산을-----

② ~ ④ (현행과 같음)

제64조(용도지역 안에서의 건폐  
율) ① ~ ⑤ (현행과 같음)

⑥ -----

----- 「문화유  
산의 보존 및 활용에 관한 법  
률」 제2조제3항 및 「자연유  
산의 보존 및 활용에 관한 법  
률」 제2조제2호 내지 제4호에  
따른 지정유산-----

⑦ ~ ⑮ (현행과 같음)

인천광역시 주소정보 등에 관한 조례 일부개정조례안

현행	개정안
제2조(주소정보의 사용 확대) (생략)	제2조(주소정보의 사용 확대) (현행과 같음)
1. ~ 4. (생략)	1. ~ 4. (현행과 같음)
5. 국가지점번호 : 법 제23조제2항에 따른 위치 표시, 국가지점번호 표기 의무지역에 설치된 시설물 및 <u>문화재</u> 등의 위치 표시	5. ----- ----- ----- ----- <u>국가유산</u> ----- -----
6. (생략)	6. (현행과 같음)

인천광역시 건축 조례 일부개정조례안

현행	개정안
제3조 (적용의 완화) ① ~ ③ (생략) ④ (생략) 1. 「문화재보호법」 제27조 및 「인천광역시 문화재 보호 조례」 제17조에 따라 지정한  <u>문화재보호구역</u> 안의 전통사찰 및 전통한옥 1의2. ~ 2. (생략) ⑤ ~ ⑦ (생략)	제3조 (적용의 완화) ① ~ ③ (현행과 같음) ④ (현행과 같음) 1. 「문화유산의 보존 및 활용에 관한 법률」 제27조 및 「자연유산의 보존 및 활용에 관한 법률」 제13조와--- ----- <u>문화유산보호구역 및 자연유산보호구역</u> ----- 1의2. ~ 2. (현행과 같음) ⑤ ~ ⑦ (현행과 같음)

인천광역시 경관 조례 일부개정조례안

현행	개정안
제31조(야간경관조명의 설치) (생략)	제31조(야간경관조명의 설치) (현행과 같음)
1. (생략)	1. (현행과 같음)
2. 국가와 시가 지정한 <u>문화재</u>	2. ----- <u>국가유산</u>
3. ~ 5. (생략)	3. ~ 5. (현행과 같음)

인천광역시의회공고 제2024-20호

『인천광역시 녹색제품 구매촉진에 관한 조례 일부개정조례안』을 개정함에 있어 그 입법취지와 주요 내용을 알려 널리 의견을 구하고자 「인천광역시의회 회의규칙」 제12조의 규정에 의하여 다음과 같이 입법 예고합니다.

2024년 2월 15일

## 인천광역시회의장

# 인천광역시 녹색제품 구매촉진에 관한 조례 일부개정조례안

### 1. 제안이유

환경부의 「녹색구매지원센터 설치·운영 지침」 개정에 따라 비영리법인 또는 비영리민간단체로 한정되어 있던 녹색구매지원센터의 민간위탁 신청자격이 삭제되어, 녹색제품 소비 활성화 관련 전문성 있는 기관으로 대상을 확대하고자 함.

## 2. 주요내용

가. 위원회 명칭 변경(안 제4조)

나. 녹색제품 구매이행계획 및 구매실적 제출기한 변경(안 제6조, 제7조)

다. 녹색구매지원센터 민간위탁 신청자격 변경(안 제12조의2)

## 3. 의견제출

이 조례안에 대하여 의견이 있는 기관·단체 또는 개인은 2024년 2월 25일(일)까지 다음 사항을 기재한 의견서를 작성하여 인천광역시의회 의장(참조: 산업경제전문위원실 전화 440-6233, 팩스 440-8765, 이메일 wjddlswwkd@korea.kr)에게 제출하여 주시기 바랍니다.

가. 예고사항에 대한 항목별 의견 찬·반여부와 그 사유

나. 의견 제출자의 주소·성명 단체 또는 법인의 경우에는 단체명 또는 법인명과 그 대표자 성명 및 전화번호

제출자	해당조항	찬반여부 및 사유	비고
○ 주 소 : ○ 성 명 : ○ 연락처 :			

※ 다른 서식 사용 가능

## 4. 참고사항

가. 인천광역시 녹색제품 구매촉진에 관한 조례 일부개정조례안

나. 관계법령

다. 비용추계서

인천광역시조례 제 호

## 인천광역시 녹색제품 구매촉진에 관한 조례 일부개정조례안

인천광역시 녹색제품 구매촉진에 관한 조례 일부를 다음과 같이 개정한다.

제3조제1호를 다음과 같이 한다.

1. 인천광역시(이하 “시”라 한다)의 본청·직속기관·사업소·출장소 및  
합의제행정기관

제4조제2항 중 “인천광역시환경보전자문위원회”를 “인천광역시환경정책위원회”로 한다.

제6조제3항 중 “1월 15일”을 “1월 31일”로 한다.

제7조제3항 중 “법 제9조제2항”을 “법 제9조제1항”으로, “3월 15일”을 “2월 28일”로 한다.

제12조의2제2항을 다음과 같이 한다.

- ② 시장은 법 제17조의3제2항 각 호의 사업을 수행하기 위하여 녹색제품  
생산·유통·소비 관련 전문성 있는 법인 또는 단체에 지원센터의 운영을  
위탁할 수 있다.

## 부 칙

이 조례는 공포한 날부터 시행한다.

신·구조문대비표

현행	개정안
제3조(적용대상) 「녹색제품 구매 촉진에 관한 법률」(이하 “법”이라 한다) 제2조제2호에 따라 이 조례의 적용을 받는 기관은 다음 각 호와 같다. 1. 「인천광역시 행정기구 설치조례」에 따른 인천광역시(이하 “시”라 한다) 본청·직속기관 및 사업소 2. ~ 4. (생략)	제3조(적용대상) ----- ----- ----- -----. 1. 인천광역시(이하 “시”라 한다)의 본청·직속기관·사업소·출장소 및 합의회행정기관 2. ~ 4. (현행과 같음)
제4조(녹색제품 구매촉진위원회) ① (생략) ② 위원회에서 심의·자문할 사항은 <u>인천광역시환경보전자문위원회</u> 에서 대행한다.	제4조(녹색제품 구매촉진위원회) ① (현행과 같음) ② ----- --- <u>인천광역시환경정책위원회</u> -----.
제6조(녹색제품 구매이행계획의 수립) ①·② (생략) ③ 법 제8조제2항 단서규정에 따라 군수·구청장은 시장에게 구매이행계획서를 매년 <u>1월 15일</u> 까지 제출하여야 한다. ④ (생략)	제6조(녹색제품 구매이행계획의 수립) ①·② (현행과 같음) ③ ----- ----- ----- <u>1월 31일</u> -----. ④ (현행과 같음)
제7조(녹색제품의 구매실적관리) ①·② (생략)	제7조(녹색제품의 구매실적관리) ①·② (현행과 같음)



③ 법 제9조제2항 단서의 규정에 의하여 군수·구청장은 연간 구매실적을 다음연도 3월 15일 까지 시장에게 제출하여야 한다.

④ (생략)

제12조의2(녹색구매지원센터의 설치·운영) ① (생략)

② 시장은 법 제17조의3제2항 각 호의 사업을 수행하기 위하여 다음 각 호의 어느 하나에 해당하는 법인 또는 단체에 지원센터의 운영을 위탁할 수 있으며, 그 밖에 위탁에 관한 사항에 대해서는 「인천광역시 사무의 민간위탁에 관한 조례」를 준용한다.

1. 「민법」 제32조에 따른 비영리법인

2. 「비영리민간단체 지원법」 제2조에 따른 비영리민간단체

③ (생략)

③ 법 제9조제1항 -----  
-----  
----- 2월 28일-----  
-----  
--.

④ (현행과 같음)

제12조의2(녹색구매지원센터의 설치·운영) ① (현행과 같음)

② 시장은 법 제17조의3제2항 각 호의 사업을 수행하기 위하여 녹색 제품 생산·유통·소비 관련 전문성 있는 법인 또는 단체에 지원센터의 운영을 위탁할 수 있다.

③ (현행과 같음)

붙임 1

관계법령 검토와 발췌사항

관련 법령	<div><div><input type="checkbox"/> 「녹색제품 구매촉진에 관한 법률」</div><div><input type="checkbox"/> 「녹색제품 구매촉진에 관한 법률 시행령」</div><div>“세부내용은 별지 작성”</div></div>
관련 법규 정비 대상	“해당 없음”
관련 자료	<div><div><input type="checkbox"/> 녹색구매지원센터 설치·운영 지침</div><div><input type="checkbox"/> 녹색구매지원센터 국고보조사업 업무처리지침</div></div>

## 관련법령 발췌사항

### □ 녹색제품 구매촉진에 관한 법률

제3조(녹색제품의 구매촉진을 위한 책무) ① 공공기관의 장은 녹색 제품의 구매를 촉진하기 위하여 필요한 계획의 수립·시행, 자료 조사, 교육·홍보 및 인력양성 등을 적극 추진하여야 한다.

제8조(녹색제품의 구매이행계획) ① 공공기관의 장은 제7조의 규정에 의한 구매지침에 따라 매 회계연도의 시작 후 2개월 이내에 당해 회계연도의 녹색제품 구매이행계획(이하 “이행계획”이라 한다)을 수립·공표하여야 한다.

② 공공기관의 장은 이행계획을 수립·공표한 경우에는 지체없이 이를 환경부장관에게 제출하여야 한다. 다만, 시장·군수·구청장(자치구의 구청장을 말한다. 이하 같다)은 특별시장·광역시장·도지사·특별자치도지사(이하 “시·도지사”라 한다)에게 제출하고, 시·도지사는 시·군·구(자치구를 말한다. 이하 같다)의 이행계획을 종합하여 제출하여야 한다.

제9조(녹색제품의 구매실적) ① 공공기관의 장은 이행계획에 따른 녹색제품의 구매실적을 매 회계연도가 끝난 후 3개월 이내에 집계하여 환경부장관에게 제출하여야 한다. 다만, 시장·군수·구청장은 시·도지사에게 제출하고, 시·도지사는 시·군·구의 구매실적을 종합하여 환경부장관에게 제출하여야 한다.

② 환경부장관은 공공기관이 제출한 구매실적이 전년도와 대비하여 대통령령으로 정한 비율 이상 증가하거나 감소한 경우에는 그 사유를 확인하기 위한 자료의 제출을 요청할 수 있다.

③ 제2항에 따라 요청을 받은 공공기관의 장은 특별한 사유가 없으면 이에 따라야 하고, 요청을 받은 날부터 15일 이내에 그 결과를 환경부장관에게 통보하여야 한다.

④ 환경부장관은 공공기관의 녹색제품 구매실적을 취합하여 이를 공표하여야 한다.

제11조(지방자치단체의 녹색제품 구매촉진 등) ①특별시·광역시·도·특별자치도(이하 “시·도”라 한다) 또는 시·군·구는 녹색제품의 구매를 촉진하기 위하여 필요하다고 인정되는 때에는 다음 각호의 내용을 조례로 정하여 시행할 수 있다.

1. 제6조의 규정에 의한 녹색제품 의무구매를 이행하기 위하여 필요한 사항
2. 녹색제품 대상품목외의 품목에 대한 녹색제품 판단기준의 설정·운영
3. 그 밖에 녹색제품의 구매촉진을 위하여 필요한 사항

② 시·도 또는 시·군·구는 제1항의 규정에 의한 조례를 제정 또는 개정할 때에는 지체없이 이를 환경부장관에게 제출하여야 한다.

제17조의3(녹색구매지원센터의 설치·운영) ① 환경부장관 또는 지방자치단체의 장은 녹색제품의 정보제공 및 교육·홍보 등 국민들의 녹색제품 소비를 통하여 「기후위기 대응을 위한 탄소중립·녹색성장 기본법」 제67조제1항에 따른 녹색생활이 실천되도록 대통령령으로 정하는 바에 따라 녹색구매지원센터(이하 “지원센터”라 한다)를 설치하여 운영할 수 있다.

② 지원센터는 다음 각 호의 사업을 수행하며, 환경부장관은 지원센터에 필요한 비용의 일부를 보조하거나 그 업무수행에 필요한 지원을 할 수 있다.

1. 녹색제품 정보제공 사업
2. 녹색제품 구매 및 소비 등 녹색생활과 관련된 교육사업

3. 녹색제품 유통촉진을 위한 유통매장 모니터링 사업

4. 지역 녹색제품 사업자와의 협력 사업

5. 그 밖에 환경부장관이 인정하는 녹색제품 보급 촉진에 관한 사업

③ 환경부장관은 제2항에 따른 사업을 원활하게 수행하고 있는지를 확인하기 위하여 지원센터의 사업실적 등을 정기적으로 평가할 수 있다.

④ 지방자치단체의 장은 지원센터를 설치·운영하기 위하여 필요한 경우에는 「공유재산 및 물품 관리법」에도 불구하고 대통령령으로 정하는 바에 따라 지방자치단체로 하여금 공유재산을 무상으로 대부하거나 사용·수익하게 할 수 있다.

⑤ 지원센터의 설치기준, 평가 방법 등에 필요한 사항은 대통령령으로 정한다.

## □ 녹색제품 구매촉진에 관한 법률 시행령

제13조의3(녹색구매지원센터의 설치기준 및 평가 방법 등) ① 법 제17조의3제1항에 따른 녹색구매지원센터(이하 “지원센터”라 한다)의 설치기준은 다음 각 호와 같다.

1. 법 제17조의3제2항 각 호의 사업을 수행하는 데에 필요한 교육시설 등의 사무공간을 확보할 것

2. 법 제17조의3제2항 각 호의 사업을 수행하기에 적합한 녹색제품 관련 전문인력을 확보할 것

② 환경부장관은 다음 각 호의 구분에 따라 지원센터를 평가하여야 한다.

1. 정기평가: 지원센터의 전년도 사업실적 등을 연 1회 평가. 다만, 제2호에 따른 종합평가를 받는 지원센터에 대해서는 해당 연도의 정기 평가를 면제한다.

2. 종합평가: 지원센터의 운영실태를 3년에 1회 평가

③ 환경부장관은 제2항에 따른 평가를 하려는 경우에는 평가의 기준,

시기 등을 미리 평가대상 지원센터에 통보하여야 한다.

④ 환경부장관은 제2항에 따른 평가 결과를 해당 지원센터를 설치·

운영하는 지방자치단체의 장에게 통보할 수 있다.

⑤ 환경부장관은 제2항에 따른 평가 결과 사업실적이 부진하다고 인정되는 지원센터에 대해서는 법 제17조의3제2항에 따른 지원을 중단하거나 축소하는 등의 조치를 할 수 있다.

⑥ 환경부장관이나 지방자치단체의 장은 제2항에 따른 평가 또는 지원센터의 효율적 운영·관리를 위하여 환경부령으로 정하는 바에 따라 지원센터에 필요한 자료의 제출을 요구할 수 있다.

## □ 녹색구매지원센터 설치·운영 지침

제12조(지원센터의 위탁) ① 지자체는 공개절차를 통해 위탁기관을 모집하고 별지 서식의 위탁사업 신청서를 제출받아 평가위원회를 거쳐 선정하되, 위탁기관의 사업수행능력 등을 종합적으로 고려하여 선정한다.

② 지자체는 다음과 같은 방법으로 모집공고를 한다.

1. 신청 대상기관이 쉽게 알 수 있도록 지자체 인터넷 홈페이지 등에 공고
2. 공고기간은 최소 10일 이상으로 하나, 지자체의 운영 일정에 따라 조정 가능
3. 위탁내용, 선정기준, 신청서류 등 제반사항을 공고하여야 하며, 부적격자가 선정되지 않도록 유의하여 심사

☐ **녹색구매지원센터 국고보조사업 업무처리지침**

**제5조(관련업무 위탁)** ① 지자체장은 관내 지원센터 설치·운영 업무를 위탁하여 수행할 수 있다.

1. 지자체는 국고보조금 교부결정을 통보받은 후 사업공고
  2. 신청기관은 신청서류를 작성하여 지자체에 제출
  3. 지자체는 환경부, 사무국, 관련 전문가 등으로 구성된 5인 이상의 평가위원회를 조직하여 제9조의 평가기준에 따라 지원센터를 선정
  4. 위탁비용은 지역 당 배정된 국비·지방비 예산총액을 기준으로 산정한다. 다만, 미 집행금액에 대한 국비 및 지방비 지원액은 전액 반납
  5. 지자체장은 위탁기관 선정이 완료되면 그 결과를 환경부장관에게 보고
- ② 지자체장은 위탁기관으로부터 신청된 계획에 대하여 사전검토를 철저히 하여 향후에 사업취소 또는 변경되는 사례가 없도록 해야 한다.

**붙임 2****비용추계서 미첨부 사유서****1. 비용 발생 요인**

- 해당없음

**2. 미첨부 근거 규정**

- 「인천광역시 의안의 비용추계에 관한 조례」 제3조제1항제1호<sup>1)</sup>

**3. 미첨부 사유**

- 예상되는 비용이 연평균 1억원 미만이거나 한시적인 경비로서 총 3억원 미만인 경우에 해당하므로 비용추계서를 첨부하지 않음.

**4. 작성자**

- 환경국 환경기후정책과장 백민숙

1) 제3조(비용추계서의 제출 범위) ① 시장 및 의원등이 비용을 수반하는 의안을 발의할 경우에는 별지 제1호 서식에 따른 비용추계서를 작성하여 의안에 붙여야 한다. 다만, 의안이 다음 각 호의 어느 하나에 해당하는 경우에는 그러하지 아니하다.

1. 예상되는 비용이 연평균 1억원 미만이거나 한시적인 경비로서 총 3억원 미만인 경우
2. 의안의 내용이 선언적·권고적 형식으로 규정되는 등 기술적으로 추계가 어려운 경우
3. 국가의 안전보장 및 군사에 관한 사항으로 비용추계서의 첨부가 곤란한 경우

② 제1항 단서에 따라 비용추계서를 붙이지 아니하는 경우에도 별지 제2호 서식에 따른 비용추계서 미첨부 사유서를 제출하여야 한다.



인천광역시의회공고 제2024-21호

『인천광역시 걷는 길 활성화를 위한 관리 및 운영 조례』를 제정함에 있어 그 입법취지와 주요 내용을 알려 널리 의견을 구하고자 「인천광역시의회 회의규칙」 제12조의 규정에 의하여 다음과 같이 입법예고합니다.

2024년 2월 15일

## 인천광역시의회 의장

# 인천광역시 걷는 길 활성화를 위한 관리 및 운영 조례안

### 1. 제안이유

인천광역시 내 역사·문화·자연환경 등을 연계한 걷는 길의 조성과 관리·운영 지원에 필요한 사항을 규정하고 시민의 건강 및 삶의 질 증진과 생태보전을 통한 관광활성화에 이바지하고자 함.

### 2. 주요내용

- 가. 인천광역시 걷는 길 활성화를 위한 목적과 기본원칙을 설명(안 제1조, 안 제2조)
- 나. 인천광역시 걷는 길 관리·운영에 대한 시장의 책무를 규정하고, 시민과 관광객의 권리와 의무를 설명(안 제4조, 안 제5조)
- 다. 인천광역시 걷는 길 관리계획의 수립·시행관리·운영을 규정(안 6조)

### 3. 의견제출

이 조례안에 대하여 의견이 있는 기관·단체 또는 개인은 2024년 2월 25일(일)까지 다음 사항을 기재한 의견서를 작성하여 인천광역시의회 의장 (참조: 산업경제전문위원실 전화 440-6235, 팩스 440-8765, 이메일 iner0211@korea.kr)에게 제출하여 주시기 바랍니다.

가. 예고사항에 대한 항목별 의견 찬·반 여부와 그 사유

나. 의견 제출자의 주소·성명 단체 또는 법인의 경우에는 단체명 또는 법인명과 그 대표자 성명 및 전화번호

제출자	해당조항	찬반여부 및 사유	비고
○ 주 소 : ○ 성 명 : ○ 연락처 :			

※ 다른 서식 사용 가능

### 4. 참고사항

가. 인천광역시 걷는 길 활성화를 위한 관리 및 운영 조례안

나. 관계 법령

다. 비용추계서(미첨부 사유서)

인천광역시조례 제 호

## 인천광역시 걷는 길 활성화를 위한 관리 및 운영 조례

**제1조(목적)** 이 조례는 인천광역시 내 역사·문화·자연환경 등을 연계한 걷는 길의 구성과 관리·운영 지원에 필요한 사항을 규정함으로써 시민의 건강 및 삶의 질 증진에 이바지함을 목적으로 한다.

**제2조(기본원칙)** 걷는 길 조성은 다음 각 호의 기본원칙에 따라 추진하여야 한다.

1. 길의 원래 형태를 적극 활용하여 환경에 미치는 영향을 최소화하고, 도보가 불가능한 구간은 대체로를 확보한다.
2. 걷는 길을 중심으로 고유한 역사·문화·자연환경 등을 조화롭게 연계하고 체계적으로 관리한다.
3. 걷는 길 조성 및 관리·운영은 관련 단체 등의 상호신뢰와 협력을 통해 추진할 수 있다.

**제3조(정의)** 이 조례에서 “걷는 길”이란 인천광역시 시민 및 도보 여행객(이하 “시민 등”이라 한다)에게 역사·문화·자연환경 체험기회 등을 제공하고 이를 관광자원으로 활용하기 위하여 조성된 인천광역시(이하 “시”라 한다) 내에 위치한 길로써 다음 각 목의 어느 하나에 해당하는 것을 말한다.

- 가. 「산림문화·휴양에 관한 법률」 제2조제6호에 따른 숲길
- 나. 「도시공원 및 녹지 등에 관한 법률」 제2조제3호 도시공원 및 제5호 녹지 안에서 보행자의 통행에 제공되는 길

**제4조(시장의 책무)** 인천광역시시장(이하 “시장”이라 한다)은 시민등이 쾌적한 환경에서 역사·문화·자연환경 등을 체험할 수 있도록 필요한 시책을

마련하고 적극 추진해야 한다.

**제5조(시민 등의 권리와 의무)** 시민 등은 쾌적하고 안전한 환경에서 걷는 길을 이용할 권리가 있으며, 자연환경과 문화자원 및 시설물이 훼손되지 않도록 노력하여야 한다.

**제6조(관리계획의 수립·시행)** ① 시장은 걷는 길의 조성과 효율적인 관리 및 이용 활성화를 위하여 걷는 길 관리계획(이하 “관리계획”이라 한다)을 수립·시행할 수 있다.

② 관리계획에는 다음 각 호의 사항이 포함되어야 한다.

1. 걷는 길 현황 및 전망
2. 걷는 길 조성·관리 및 지원에 관한 기본방향과 목표
3. 걷는 길 교육·홍보 및 이용 활성화에 관한 사항
4. 걷는 길 관리에 관한 부서, 기관 등 협력에 관한 사항
5. 걷는 길 자연환경 보전 및 시민등 안전에 관한 사항
6. 걷는 길 조성·관리 및 지원에 필요한 재원에 관한 사항
7. 그 밖에 걷는 길 조성·관리 및 지원에 필요한 사항

**제7조(사업의 범위)** ① 시장은 걷는 길 조성 및 운영에 필요한 다음 각 호의 사업을 추진할 수 있다.

1. 걷는 길 코스 개발 및 보완
2. 걷는 길 안내체계 구축 및 편의시설 설치
3. 탐조활동 등 생태학습 및 문화 프로그램, 걷기대회 등 주민 참여 사업
4. 걷는 길 정보의 체계적 관리를 위한 정보망 구축 및 운영
5. 그 밖에 걷는 길 이용 활성화를 위한 사업 등

② 시장은 제1항에 따른 걷는 길 사업을 수행하는 기관·단체 등에 예산의 범위에서 필요한 경비의 일부를 지원할 수 있다.

③ 시장은 걷는 길 행사 및 프로그램 등의 참가자에 한정하여 시 관광자원

을 홍보하는 기념품 등을 예산의 범위에서 제공할 수 있다.

**제8조(홍보 등)** 시장은 걷는 길에 대한 시민등의 이해 증진과 걷는 길의 활성화를 위하여 다음 각 호의 사업을 추진할 수 있다.

1. 걷는 길 홍보 및 안내 등을 위한 자료 제작
2. 걷는 길 전문가 포럼, 워크숍, 주민설명회 개최
3. 걷는 길 운영의 우수 사례 발굴 및 확산
4. 해설사 등 전문인력 양성
5. 그 밖에 걷는 길 홍보를 위하여 시장이 인정하는 사업

**제9조(업무의 위탁)** ① 시장은 걷는 길 사업의 효율적인 수행 및 전문적인 관리를 위하여 해당 업무의 전부 또는 일부를 관련 기관 또는 단체 등에 위탁할 수 있다.

부 칙

이 조례는 공포한 날부터 시행한다

[붙임 1] 관련법령 발체사항

관련법령 발체사항

관련법령	<div><input type="checkbox"/> 「 지방자치법 」</div> <div><input type="checkbox"/> 「 산림문화·휴양에 관한 법률 」</div> <div><input type="checkbox"/> 「 도시공원 및 녹지 등에 관한 법률 」</div> <div>“내용은 별지 작성”</div>
관련법규 정비대상	“해당 없음”
관련자료	“해당 없음”

## 관련법령 발췌사항

### □ 지방자치법

제13조(지방자치단체의 사무 범위) ① 지방자치단체는 관할 구역의 자치사무와 법령에 따라 지방자치단체에 속하는 사무를 처리한다.

② 제1항에 따른 지방자치단체의 사무를 예시하면 다음 각 호와 같다. 다만, 법률에 이와 다른 규정이 있으면 그러하지 아니하다.

#### 2. 주민의 복지증진

##### 가. 주민복지에 관한 사업

나. 사회복지시설의 설치·운영 및 관리

다. 생활이 어려운 사람의 보호 및 지원

라. 노인·아동·장애인·청소년 및 여성의 보호와 복지증진

마. 공공보건의료기관의 설립·운영

바. 감염병과 그 밖의 질병의 예방과 방역

사. 묘지·화장장(火葬場) 및 봉안당의 운영·관리

아. 공중접객업소의 위생을 개선하기 위한 지도

자. 청소, 생활폐기물의 수거 및 처리

차. 지방공기업의 설치 및 운영

#### 4. 지역개발과 자연환경보전 및 생활환경시설의 설치·관리

##### 가. 지역개발사업

나. 지방 토목·건설사업의 시행

다. 도시·군계획사업의 시행

라. 지방도(地方道), 시도(市道)·군도(郡道)·구도(區道)의 신설·개선

##### · 보수 및 유지

마. 주거생활환경 개선의 장려 및 지원

바. 농어촌주택 개량 및 취락구조 개선

사. 자연보호활동

아. 지방하천 및 소하천의 관리

- 자. 상수도·하수도의 설치 및 관리
- 차. 소규모급수시설의 설치 및 관리
- 카. 도립공원, 광역시립공원, 군립공원, 시립공원 및 구립공원 등의 지정 및 관리
- 타. 도시공원 및 공원시설, 녹지, 유원지 등과 그 휴양시설의 설치 및 관리
- 파. 관광지, 관광단지 및 관광시설의 설치 및 관리
- 하. 지방 궤도사업의 경영
- 거. 주차장·교통표지 등 교통편의시설의 설치 및 관리
- 너. 재해대책의 수립 및 집행
- 더. 지역경제의 육성 및 지원

## □ 산림문화·휴양에 관한 법률

제2조(정의) 이 법에서 사용하는 용어의 정의는 다음과 같다.

1. “산림문화”란 산림과 인간의 상호작용으로 형성되는 정신적·물질적 산물의 총체로서 산림과 관련한 전통과 유산 및 생활양식 등과 산림을 활용하여 보고, 즐기고, 체험하고, 창작하는 모든 활동을 말한다.
- 1의2. “산림휴양”이란 산림 안에서 이루어지는 심신의 휴식 및 치유 등을 말한다.
2. “자연휴양림”이라 함은 국민의 정서함양·보건휴양 및 산림교육 등을 위하여 조성한 산림(휴양시설과 그 토지를 포함한다)을 말한다.
3. “산림욕장”(山林浴場)이란 국민의 건강증진을 위하여 산림 안에서 맑은 공기를 호흡하고 접촉하며 산책 및 체력단련 등을 할 수 있도록 조성한 산림(시설과 그 토지를 포함한다)을 말한다.
4. “산림치유”란 향기, 경관 등 자연의 다양한 요소를 활용하여 인체의 면역력을 높이고 건강을 증진시키는 활동을 말한다.
5. “치유의 숲”이란 산림치유를 할 수 있도록 조성한 산림(시설과 그 토지를 포함한다)을 말한다.



6. “숲길”이란 등산·트레킹·레저스포츠·탐방 또는 휴양·치유 등의 활동을 위하여 제23조에 따라 산림에 조성한 길(이와 연결된 산림 밖의 길을 포함한다)을 말한다.

7. “산림문화자산”이란 산림 또는 산림과 관련되어 형성된 것으로서 생태적·경관적·정서적으로 보존할 가치가 큰 유형·무형의 자산을 말한다.

8. “숲속야영장”이란 산림 안에서 텐트와 자동차 등을 이용하여 야영을 할 수 있도록 적합한 시설을 갖추어 조성한 공간(시설과 토지를 포함한다)을 말한다.

8의2. “산림레포츠”란 산림 안에서 이루어지는 모험형·체험형 레저 스포츠를 말한다.

9. “산림레포츠시설”이란 산림레포츠에 지속적으로 이용되는 시설과 그 부대시설을 말한다.

10. “숲경영체험림”이란 임업(「임업 및 산촌 진흥촉진에 관한 법률」 제2조 제1호에 따른 영림업 또는 임산물생산업에 한정한다. 이하 같다) 경영을 체험할 수 있도록 조성한 산림(산림문화·휴양을 위한 시설과 토지를 포함한다)을 말한다.

**제22조의2(숲길의 종류)** 숲길의 종류는 다음 각 호와 같다.

1. 등산로: 산을 오르면서 심신을 단련하는 활동(이하 “등산”이라 한다)을 하는 길
2. 트레킹길: 길을 걸으면서 지역의 역사·문화를 체험하고 경관을 즐기며 건강을 증진하는 활동(이하 “트레킹”이라 한다)을 하는 다음 각 목의 길
  - 가. 둘레길: 시점과 종점이 연결되도록 산의 둘레를 따라 조성한 길
  - 나. 트레일: 산줄기나 산자락을 따라 길게 조성하여 시점과 종점이 연결되지 않는 길
3. 산림레포츠길: 산림레포츠를 하는 길
4. 탐방로: 산림생태를 체험·학습 또는 관찰하는 활동(이하 “탐방”이라 한다)을 하는 길
5. 휴양·치유숲길: 산림에서 휴양·치유 등 건강증진이나 여가 활동을 하는 길

## □ 도시공원 및 녹지 등에 관한 법률

제2조(정의) 이 법에서 사용하는 용어의 뜻은 다음과 같다.

1. “공원녹지”란 쾌적한 도시환경을 조성하고 시민의 휴식과 정서 함양에 이바지하는 다음 각 목의 공간 또는 시설을 말한다.

가. 도시공원, 녹지, 유원지, 공공공지(公共空地) 및 저수지

나. 나무, 잔디, 꽃, 지피식물(地被植物) 등의 식생(이하 “식생”이라 한다)

이 자라는 공간

다. 그 밖에 국토교통부령으로 정하는 공간 또는 시설

2. “도시녹화”란 식생, 물, 토양 등 자연친화적인 환경이 부족한 도시 지역(「국토의 계획 및 이용에 관한 법률」 제6조제1호에 따른 도시 지역을 말하며, 같은 조 제2호에 따른 관리지역에 지정된 지구단위 계획구역을 포함한다. 이하 같다)의 공간(「산림자원의 조성 및 관리에 관한 법률」 제2조제1호에 따른 산림은 제외한다)에 식생을 조성하는 것을 말한다.

3. “도시공원”이란 도시지역에서 도시자연경관을 보호하고 시민의 건강·휴양 및 정서생활을 향상시키는 데에 이바지하기 위하여 설치 또는 지정된 다음 각 목의 것을 말한다. 다만, 제3조, 제14조, 제15조, 제16조, 제16조의2, 제17조, 제19조, 제19조의2, 제19조의3, 제20조, 제21조, 제21조의2, 제22조부터 제25조까지, 제39조, 제40조, 제42조, 제46조, 제48조의2, 제52조 및 제52조의2에서는 나목에 따른 도시자연공원구역은 제외한다.

가. 「국토의 계획 및 이용에 관한 법률」 제2조제6호나목에 따른 공원으로서 같은 법 제30조에 따라 도시·군관리계획으로 결정된 공원

나. 「국토의 계획 및 이용에 관한 법률」 제38조의2에 따라 도시·군관리계획으로 결정된 도시자연공원구역(이하 “도시자연공원 구역”이라 한다)

4. “공원시설”이란 도시공원의 효용을 다하기 위하여 설치하는 다음 각 목의 시설을 말한다.

가. 도로 또는 광장

나. 화단, 분수, 조각 등 조경시설

다. 휴게소, 긴 의자 등 휴양시설

라. 그네, 미끄럼틀 등 유희시설

마. 테니스장, 수영장, 궁도장 등 운동시설

바. 식물원, 동물원, 수족관, 박물관, 야외음악당 등 교양시설

사. 주차장, 매점, 화장실 등 이용자를 위한 편의시설

아. 관리사무소, 출입문, 울타리, 담장 등 공원관리시설

자. 실습장, 체험장, 학습장, 농자재 보관창고 등 도시농업(「도시농업의 육성 및 지원에 관한 법률」 제2조제1호에 따른 도시농업을 말한다. 이하 같다)을 위한 시설

차. 내진성 저수조, 발전시설, 소화 및 급수시설, 비상용 화장실 등 재난관리시설

카. 그 밖에 도시공원의 효용을 다하기 위한 시설로서 국토교통부령으로 정하는 시설

5. “녹지”란 「국토의 계획 및 이용에 관한 법률」 제2조제6호나목에 따른 녹지로서 도시지역에서 자연환경을 보전하거나 개선하고, 공해나 재해를 방지함으로써 도시경관의 향상을 도모하기 위하여 같은 법 제30조에 따른 도시·군관리계획으로 결정된 것을 말한다.

[붙임2] 비용추계서 미첨부 사유서

1. 비용 발생 요인

- 사 업 명: 인천둘레길 이용활성화 프로그램 운영 및 홍보
- 사업개요
  - 위 치: 둘레길 및 종주길 일대
  - 기 간: 2024. 1. ~ 12.
  - 사 업 비: 50,000천원 (시비 100% / 민간행사사업보조)
  - 사업내용

내역	추진사항	비고
시민참여행사	- 걷기문화 확산을 위한 걷기행사 280회 및 모니터링 활동 - 걷는 길 축제 개최 등	
홍보활동	- 웹사이트 구축 1식 - 인천둘레길(종주길) 홍보물 1,000매 및 완주 기념품 제작 등	
일반운영	- 민관운영협의체 구성 및 운영(GPS좌표 점검, 회의 등) - 둘레길 안내자 양성과정, 안내자 워크숍 등 10회 진행 - 완주인주증 700건 제작, 공식 홈페이지 운영 및 일반 민원응대(안내) 등	

2. 미첨부 근거 규정

- 인천광역시 의안의 비용추계에 관한 조례 제3조제1항제1호

① 시장 및 의원등이 비용을 수반하는 의안을 발의할 경우에는 별지 제1호 서식에 따른 비용추계서를 작성하여 의안에 붙여야 한다. 다만, 의안이 다음 각 호의 어느 하나에 해당하는 경우에는 그러하지 아니하다.

1. 예상되는 비용이 연평균 1억원 미만이거나 한시적인 경비로서 총 3억원 미만인 경우

3. 미첨부 사유

- 인천광역시 걷는 길 활성화를 위한 관리 및 운영에 관한 조례 제정에 따른 예상 비용은 연평균 1억원 미만에 해당
  - 2024년도 기준 사업비: 50,000천원

4. 작성자

- 도시균형국 녹지정책과 박세철

인천광역시의회공고 제2024-24호

## 인천광역시 청소년의 날 조례 일부개정조례안 입법예고

『인천광역시 청소년의 날 조례 일부개정조례안』을 개정함에 있어 그 입법취지와 주요내용을 시민에게 널리 알려 의견을 구하고자 「인천광역시의회 회의규칙」 제12조의 규정에 의하여 다음과 같이 입법예고 합니다.

2024년 2월 16일

### 인천광역시회의장

#### 1. 제안이유

가. 청소년의 사회 첫 출발을 축하하기 위하여 성년의 날 기념 축하서한을 발송할 수 있도록 관련 규정을 신설하고자 함.

#### 2. 주요내용

가. 성년의 날 기념 축하서한 발송 사업 등을 추진할 수 있도록 하고, 업무를 수행하기 위하여 「개인정보 보호법 시행령」 제19조제1호에 따른 주민등록번호가 포함된 자료를 처리할 수 있도록 신설함. (안 제4조의2)

#### 3. 의견제출

이 조례 개정안에 대하여 의견이 있는 기관·단체 또는 개인은 2024년 2월 26일(월)까지 다음 사항을 기재한 의견서를 작성하여 우편, 팩스 또는 e-mail로 인천광역시회의의장(참조 : 시의회 문화복지전문위원실, 전화 032-440-6225, 팩스 032-440-8764, 이메일 sirloin@korea.kr)에게 제출하여 주시기 바랍니다.

- 가. 예고사항에 대한 항목별 의견(찬·반 여부와 그 사유)
- 나. 의견제출자의 주소·성명(단체 또는 법인의 경우에는 단체명 또는 법인명과 그 대표자 성명) 및 전화번호

제출자	해당 조항	찬반여부 및 사유	비고
○주 소 : ○성 명 : ○연락처 :			

※ 다른 서식 사용 가능

4. 참고사항

- 관련법령 검토와 발췌사항 1부. (붙임1)
- 비용추계서 미첨부 사유서 1부. (붙임2)

인천광역시조례 제 호

## 인천광역시 청소년의 날 조례 일부개정조례안

인천광역시 청소년의 날 조례 일부를 다음과 같이 개정한다.

제4조의2를 다음과 같이 신설한다.

제4조의2(성년의 날) ① 시장은 「민법」 제4조에 따른 성년을 맞이한 청소년에게 성년의 날 기념 축하 서한 발송 사업 등을 추진할 수 있다.

② 시장은 제1항에 따른 축하 서한 발송에 관한 업무를 수행하기 위하여 「개인정보 보호법 시행령」 제19조제1호에 따른 주민등록번호가 포함된 자료를 처리할 수 있다.

## 부 칙

이 조례는 공포한 날부터 시행한다.

신·구조문대비표

현행	개정안
<u>&lt;신 설&gt;</u>	<u>제4조의2(성년의 날) ① 시장은 「민법」 제4조에 따른 성년을 맞이한 청소년에게 성년의 날 기념 축하 서한 발송 사업 등을 추진할 수 있다.</u> <u>② 시장은 제1항에 따른 축하 서한 발송에 관한 업무를 수행하기 위하여 「개인정보 보호법 시행령」 제19조제1호에 따른 주민등록번호가 포함된 자료를 처리할 수 있다.</u>



**붙임 1****관계법령 검토와 발췌사항**

관계 법령	<div data-bbox="421 689 831 741"><input type="checkbox"/> 「청소년 기본법」</div> <div data-bbox="421 788 628 840"><input type="checkbox"/> 「민법」</div> <div data-bbox="421 887 954 938"><input type="checkbox"/> 「개인정보보호법 시행령」</div> <div data-bbox="711 1153 1093 1205">“내용은 별지 작성”</div>
관련 법규 정비 대상	“해당 없음”
관련 자료	“해당 없음”

## 관계법령 발췌사항

### □ 「청소년 기본법」

제8조(국가 및 지방자치단체의 책임) ① 국가 및 지방자치단체는 청소년육성에 필요한 법적·제도적 장치를 마련하여 시행하여야 한다.

② 국가 및 지방자치단체는 근로 청소년을 특별히 보호하고 근로가 청소년의 균형 있는 성장과 발전에 도움이 되도록 필요한 시책을 마련하여야 한다.

③ 국가 및 지방자치단체는 청소년에 대한 가정과 사회의 책임 수행에 필요한 여건을 조성하여야 한다.

④ 국가 및 지방자치단체는 이 법에 따른 업무 수행에 필요한 재원을 안정적으로 확보하기 위한 시책을 수립·실시하여야 한다.

[전문개정 2014. 3. 24.]

### □ 「민법」

제4조(성년) 사람은 19세로 성년에 이르게 된다.

[전문개정 2011. 3. 7.]

### □ 「개인정보보호법 시행령」

제19조(고유식별정보의 범위) 법 제24조제1항 각 호 외의 부분에서 “대통령령으로 정하는 정보”란 다음 각 호의 어느 하나에 해당하는 정보를 말한다. 다만, 공공기관이 법 제18조제2항제5호부터 제9호까지의 규정에 따라 다음 각 호의 어느 하나에 해당하는 정보를 처리하는 경우의 해당 정보는 제외한다. <개정 2016. 9. 29., 2017. 6. 27., 2020. 8. 4.>

1. 「주민등록법」 제7조의2제1항에 따른 주민등록번호
2. 「여권법」 제7조제1항제1호에 따른 여권번호
3. 「도로교통법」 제80조에 따른 운전면허의 면허번호
4. 「출입국관리법」 제31조제5항에 따른 외국인등록번호

## 붙임 2

## 비용추계서 미첨부 사유서

## 1. 비용 발생 요인

- 청소년의 사회 첫 출발을 축하하기 위하여 성년의 날 기념 축하 서한 발송 사업 등 추진

## 2. 미첨부 근거 규정

- 인천광역시 의안의 비용추계에 관한 조례 제3조제①항제1호

① 시장 및 의원등이 비용을 수반하는 의안을 발의할 경우에는 별지 제1호 서식에 따른 비용추계서를 작성하여 의안에 붙여야 한다. 다만, 의안이 다음 각 호의 어느 하나에 해당하는 경우에는 그러하지 아니하다.

1. 예상되는 비용이 연평균 1억원 미만이거나 한시적인 경비로서 총 3억원 미만인 경우

## 3. 미첨부 사유

- 성년의 날 기념 축하 서한문 발송 비용 추계 1억원 미만
  - 지원대상 : 2024년 19세 청소년(2005년생) 26,736명 \*24.2.1 현재
  - 사 업 비 : 27,271천원
    - 축하 서한문 제작 : 26,736명 × 500원 = 13,368,000원
    - 공공요금(우편료) : 26,736명 × 520원 = 13,902,720원

## 4. 작성자

여성가족국 청소년정책과장 신현진