

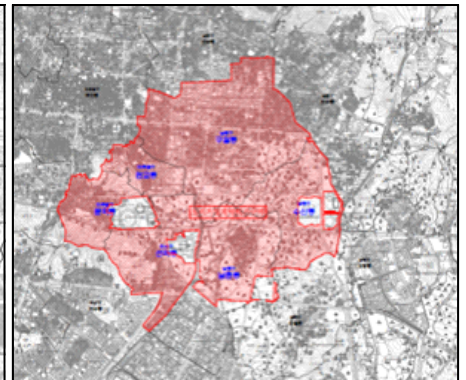
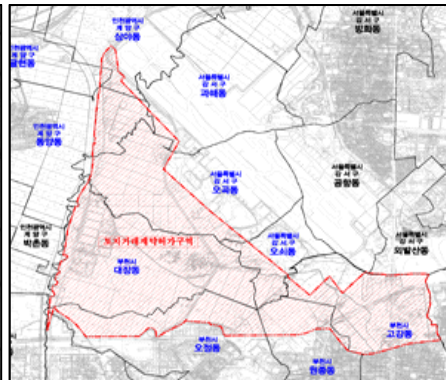
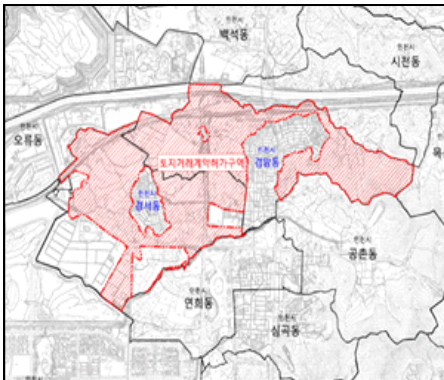
토지거래허가구역 지정 현황

연번	구역명	필지수	면적	지정기간	지정권자	허가권자
	계	21,088	20.78km ²			
1	검암역세권 (서구 검암 경서동 일원)	4,113	6.15km ²	2018.11.05.~2020.11.04.(2년) 2020.11.05.~2021.11.04.(1년) 2021.11.05.~2022.11.04.(1년) 2022.11.05.~2023.11.04.(1년) 2023.11.05.~2024.11.04.(1년)	국토교통부 장관	서구청장
2	대장지구 (계양구 굴현동양상아동 일원)	592	0.72km ²	2019.05.13.~2021.05.12.(2년) 2021.05.13.~2022.05.12.(1년) 2022.05.13.~2023.05.12.(1년) 2023.05.13.~2024.05.12.(1년)	국토교통부 장관	계양구청장
3	구월2 공공주택지구 (마추홀구 관교·문학동 남동구 구월남촌수산동 연수구 선학동 일원)	16,383	13.91km ²	2021.09.21.~2023.09.20.(2년) 2023.09.21.~2024.09.20.(1년)	인천광역시 시장	관할 구청장

<서구 검암역세권>

<부천대장지구>

<구월2 공공주택지구>



※ 토지거래계약에 관한 허가를 받아야 하는 면적

용도지역		기준면적
도시지역	주거지역	60m ² 초과
	상업지역	150m ² 초과
	공업지역	150m ² 초과
	녹지지역	100m ² 초과
	용도지역 미지정	60m ² 초과
도시지역 외의 지역	농지	500m ² 초과
	임야	1,000m ² 초과
	농지 및 임야 외	250m ² 초과