

# 해양수산 체험학습관 방문 · 이용안내

안녕하십니까. 인천광역시 수산자원연구소입니다.

수산자원연구소 내 갯벌 및 해양수산 체험학습관 운영사항 등을 아래와 안내하오니 방문·이용에 참고하시기 바랍니다.

## □ 해양수산 체험학습관 소개

- 위 치: 옹진군 영흥면 영흥남로 247번길313(수산자원연구소 일원)
- 관 략 료: 무 료
- 운영시간: 10시 ~ 16시
- 체험 주요시설
  - 야 외 : 갯벌, 자연체험습터(해송군락지 4,281m<sup>2</sup>), 자연체험시설(숲놀이터)
  - 본관 1층: 생태체험 학습관(수족관, 모형갯바위 등, 200m<sup>2</sup>)
  - 본관 2층: 영상체험관(200m<sup>2</sup>, 좌석48석)

## □ 체험프로그램

### (1) 생태체험학습관

- 체험내용
  - 인천의 갯벌, 섬, 수산, 바다이야기 등 설명안내도 관람
  - 서해안·갯벌 생태하는 어류, 패류 관찰 (전시어종: 강도다리, 넙치, 우럭, 새우, 점농어 등)
  - 열대어(비단잉어,오란다,특눈금붕어), 민물고기(골든구라미, 칼라테트라, 수마트라 등) 수족관 관찰
  - 모형갯바위, 포토존 등
- 관람시간: 약 15분
- 유의사항
  - 수조안에 있는 물고기는 손으로 만질 수 없으며, 눈으로만 관찰하셔야 합니다.

## (2) 영상체험관

### ○ 상영내용

- 흑등고래 유령그물 탈출 대작전 (약8분 소요)
- 수산자원 연구소 홍보동영상 (약6분 소요)

### ○ 상영시간: 약 15분

### ○ 유의사항

- 상영 중에는 어두우니 이동은 자제하여 주시길 바랍니다.
- 유아들을 위한 의자 쿠션이 준비 되어있으니 사용 후 제자리에 정리부탁 드립니다.

## (3) 야외학습장

### ① 갯벌체험(갯벌, 염생생물): 생태계 및 서식환경 체득

- 준비물: 장화 또는 두꺼운 양말(조개 껍질 부상위험), 장갑, 호미, 작은통, 모자, 여벌옷
- 체험가능시간: 간조시간 전·후 2시간 30분 이내

※ 영홍도 물 때 확인 방법: “별첨” 참조

### - 유의사항

- 갯벌체험은 물때시간이 맞아야 가능하오니 예약한 날짜의 물때시간을 반드시 확인하시기 바랍니다.
- 체험활동에 필요한 물품은 방문하시는 단체에서 직접 준비하셔야 합니다.
- 갯벌체험으로 채집한 조개 등은 다음 아이들이 체험할 수 있도록 모두 방생해 주셔야 합니다.

### ② 해송군락지, 숲 놀이터: 휴식 및 놀이

- 준비물: 돛자리, 도시락(간식), 상비약 등

### - 유의사항

- 아이들이 숲놀이터 등 이용시 다칠 위험이 있으니, 보호자(선생님 등)와 함께 이용하여 주시기 바랍니다.

## □ 기타 유의사항

- 체험학습관 모든 시설에서 취사 및 화기 취급은 불가능합니다.
- 쓰레기는 처분할 곳이 따로 준비되어 있지 않으니 쓰레기봉투에 담아 회수해 가져야 합니다.
- 갯벌체험장(갯벌 등)에서는 물놀이가 절대 불가능합니다.
- 만약의 상황을 대비해서 1일 여행자보험 가입을 권해드립니다.

## □ 문의처: 인천광역시 수산자원연구소(032-440-6408)

※원활한 방문안내을 위하여 방문일에 방문차량이 영흥대교 통과시 전화주시길 요청드립니다.

## □ 물때표 확인 방법 □

1. 네이버에서 '영흥도 물때표' 검색
2. 아래 링크 클릭


 www.badatime.com

영흥도 물때표, 영흥도 바다날씨, 영흥도 바다정보 통합검색 - 바다타임

영흥도 통합검색. 물때표, 간조만조시간, 일출일몰시간, 풍향, 풍속, 파고, 영흥도 바다날씨, 영흥도 바다수온, 영흥도 바다낚시 영상, 영흥도 바다갈라짐, 물세기, 음력날짜, 달모양, 영흥도 바다낚시정보








3. 아래 화면에서 확인

① 체험 월 선택



영흥도 물때표

오늘날짜 : 양력 2022년 6월 3일 / 음력 2022년 5월 5일 / 壬寅 범띠  
Yeongheungdo 인천광역시 옹진군 영흥면 외리 평균해면하: 433cm / 동경 126: 26 북위 37: 14  
\* 영흥도 물때표는 국립해양조사원 제공 표기함. (복제승인제 1146호)

2022년 6월	월령	물때/물흐름	만조시각	간조시각	일출/일몰시각	월출/월몰시각	날씨
3 5.5	 11 물		06:52 (772) ▲+675 18:57 (666) ▲+478	00:31 (97) ▼-585 13:14 (188) ▼-584	05:15/19:50	07:52/23:13	
5.6	 12 물		07:24 (756) ▲+639 19:31 (648) ▲+438	01:03 (117) ▼-549 13:47 (210) ▼-546	05:15/19:51	08:49/23:51	
5.7	 13 물		07:59 (736) ▲+593 20:08 (626) ▲+392	01:37 (143) ▼-505 14:22 (234) ▼-502	05:15/19:51	09:49/ ----	

② 날짜 확인

③ 해당 날짜의 간조시간 확인

4. 간조시간에서 앞, 뒤로 2시간 30분 갯벌체험 가능시간

예) 간조시간 13:00 일 경우 10:30부터 15:30까지 체험가능